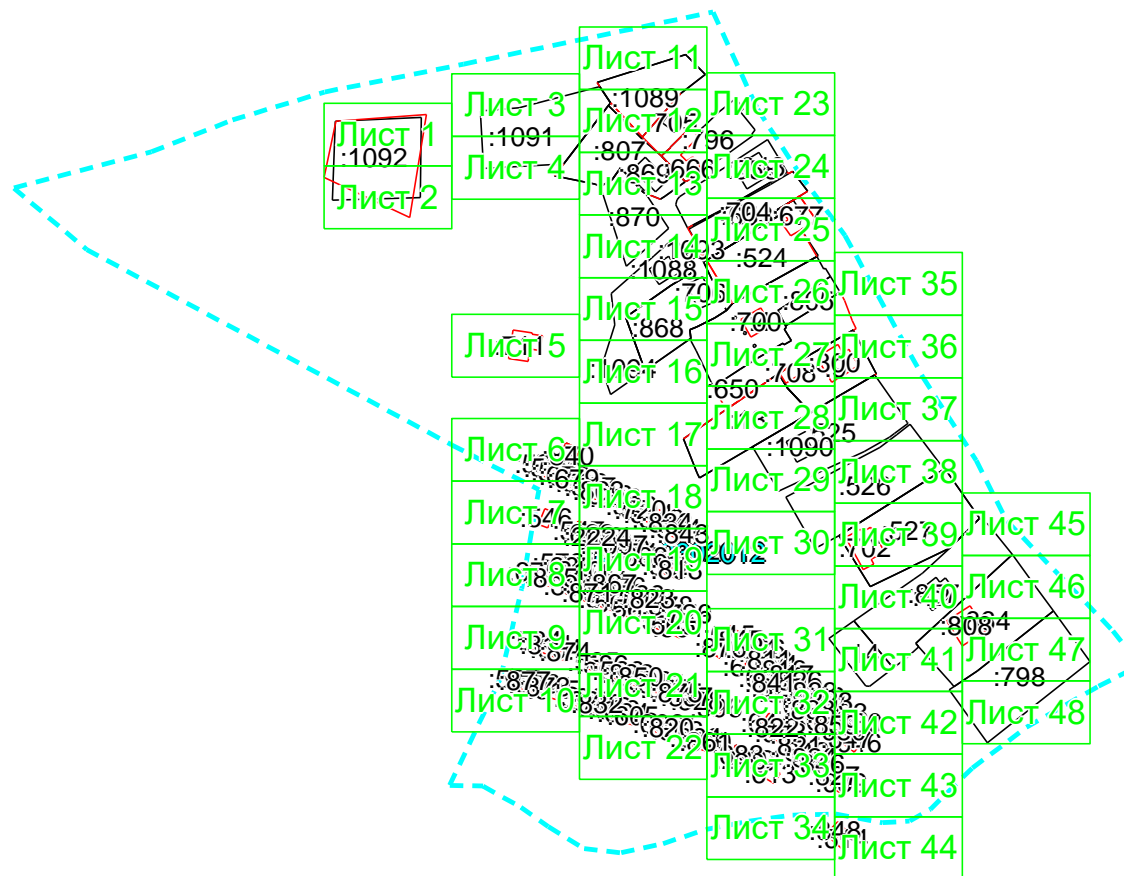


Схема границ земельных участков

Основной лист



Масштаб 1: 2885

Условные обозначения:



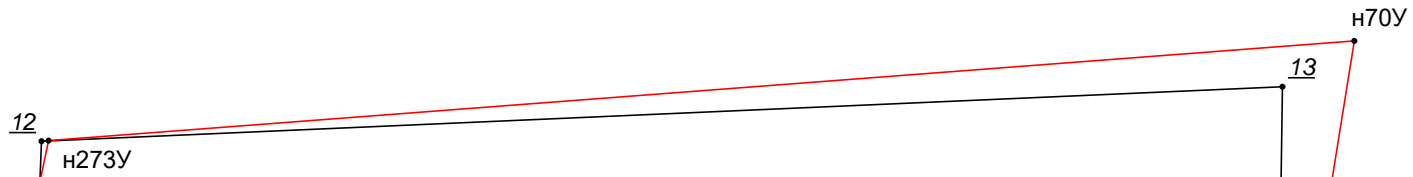
— область выносного листа,

23

— номер выносного листа.

Остальные обозначения приведены на отдельной странице в конце раздела.

Выносной лист №1

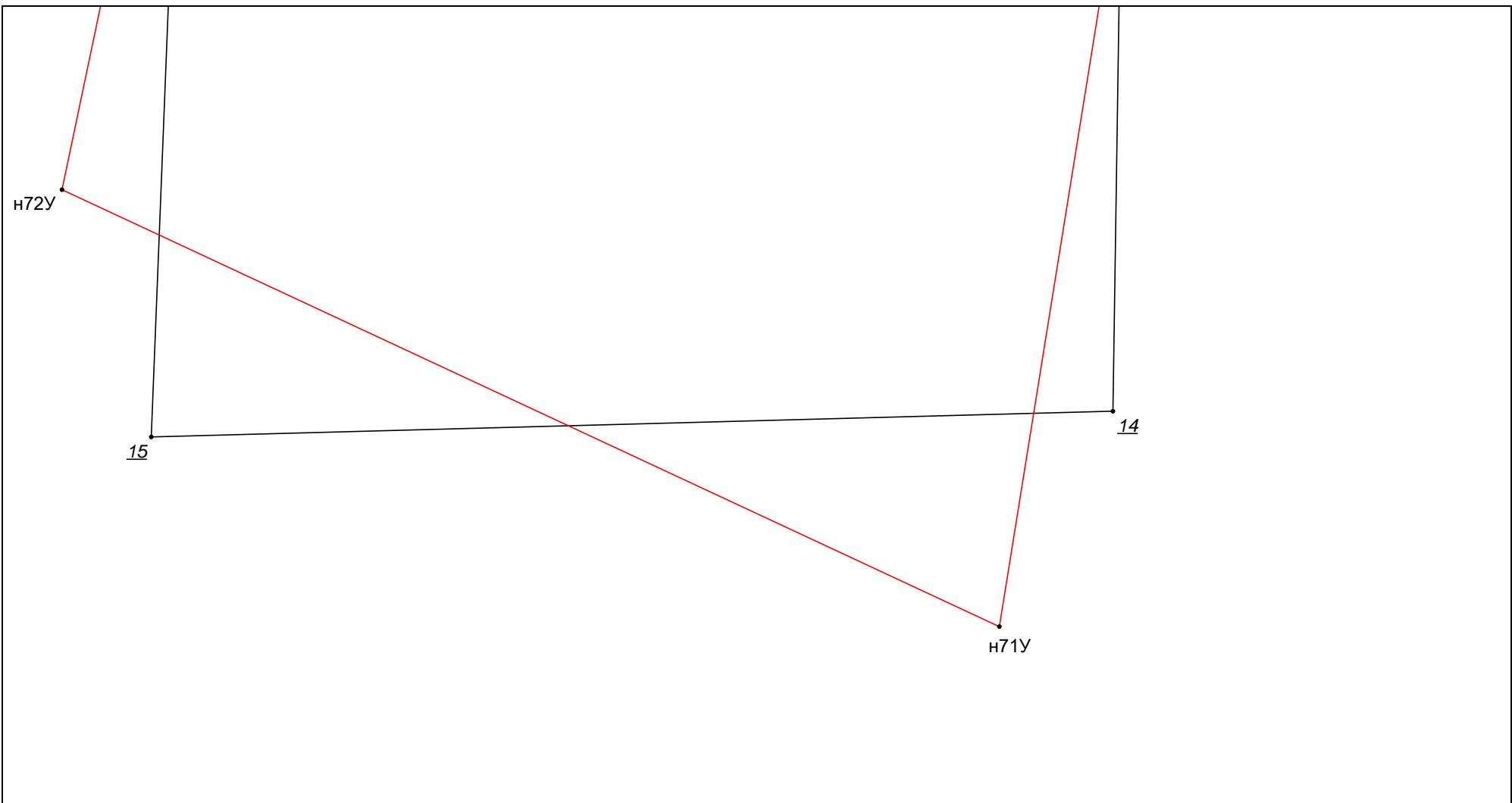


:1092

Масштаб 1:200

Условные обозначения приведены на отдельной странице в конце раздела.

Выносной лист №2



Масштаб 1:200

Условные обозначения приведены на отдельной странице в конце раздела.

Выносной лист №3

{12}

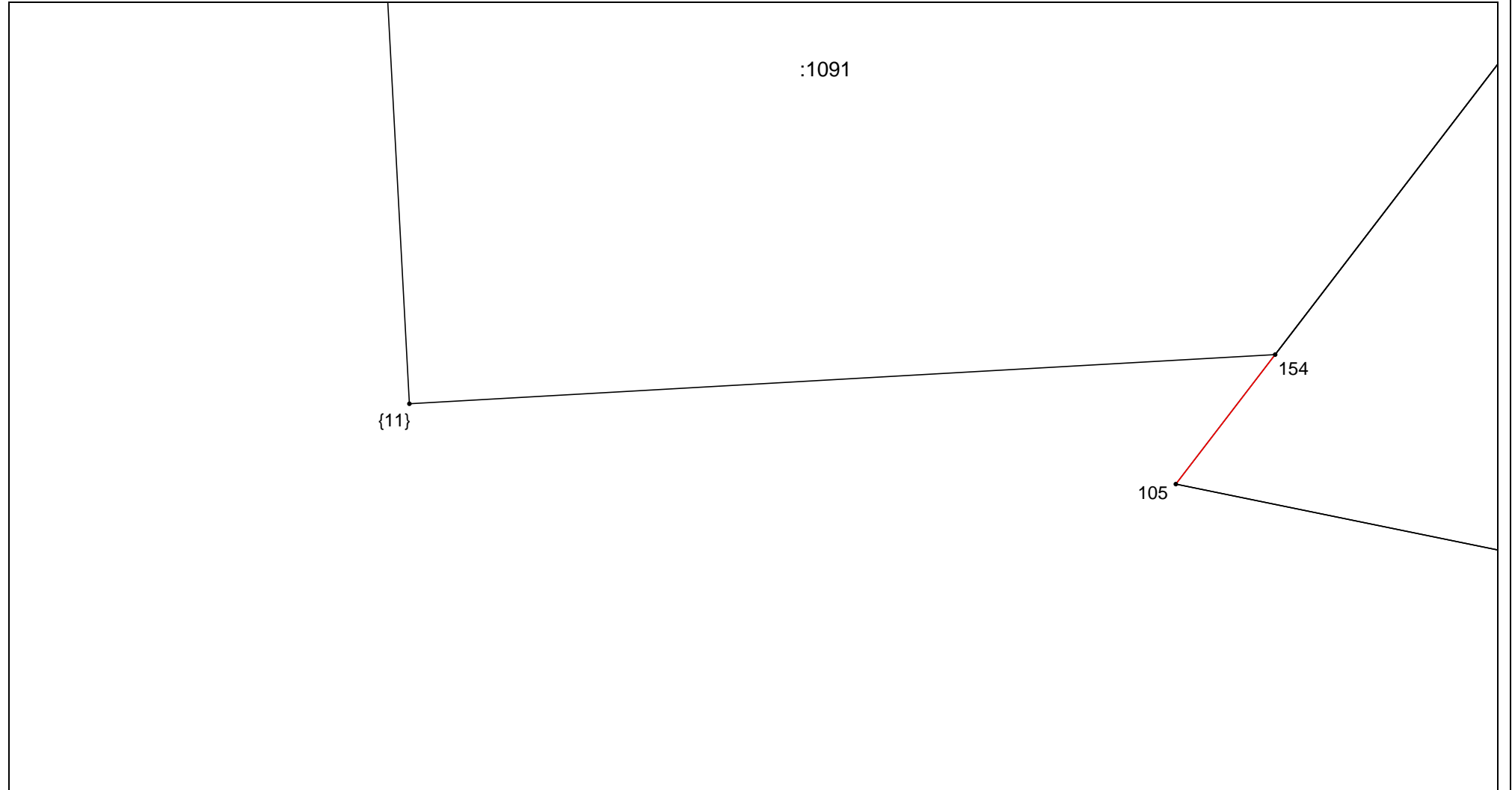
{8}

:1091

Масштаб 1:200

Условные обозначения приведены на отдельной странице в конце раздела.

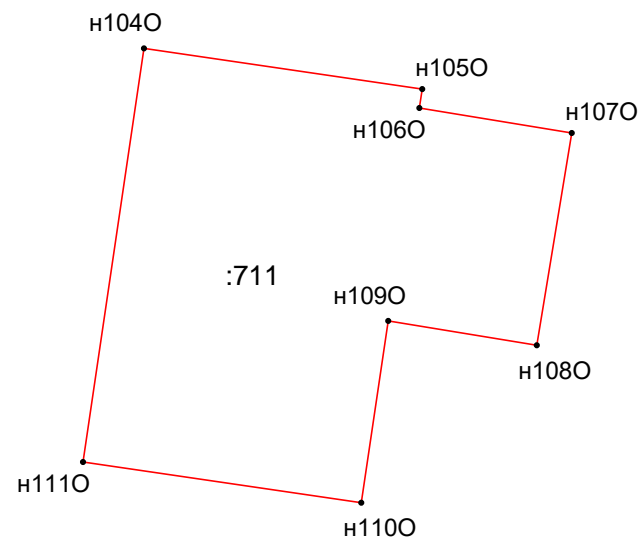
Выносной лист №4



Масштаб 1:200

Условные обозначения приведены на отдельной странице в конце раздела.

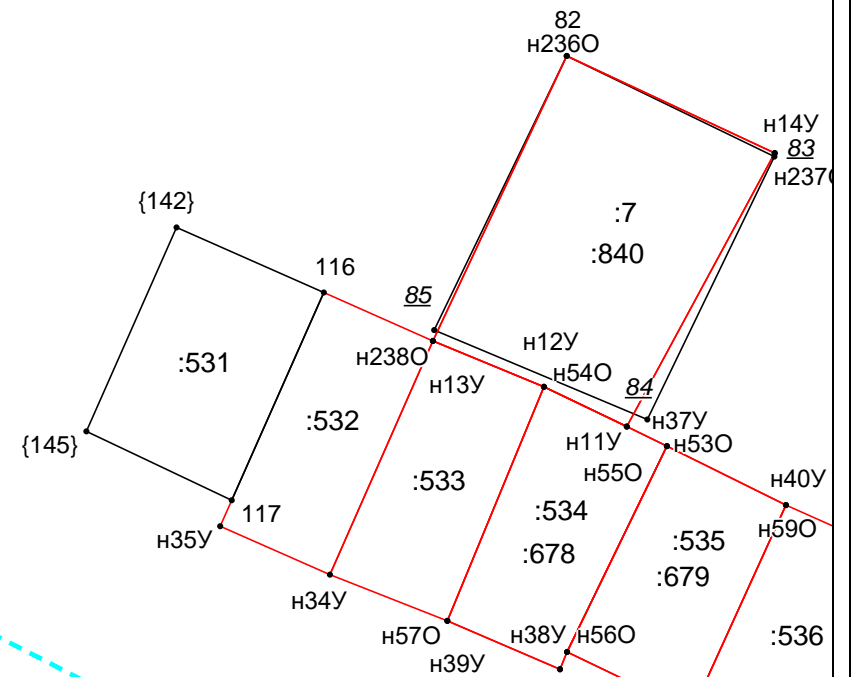
Выносной лист №5



Масштаб 1:200

Условные обозначения приведены на отдельной странице в конце раздела.

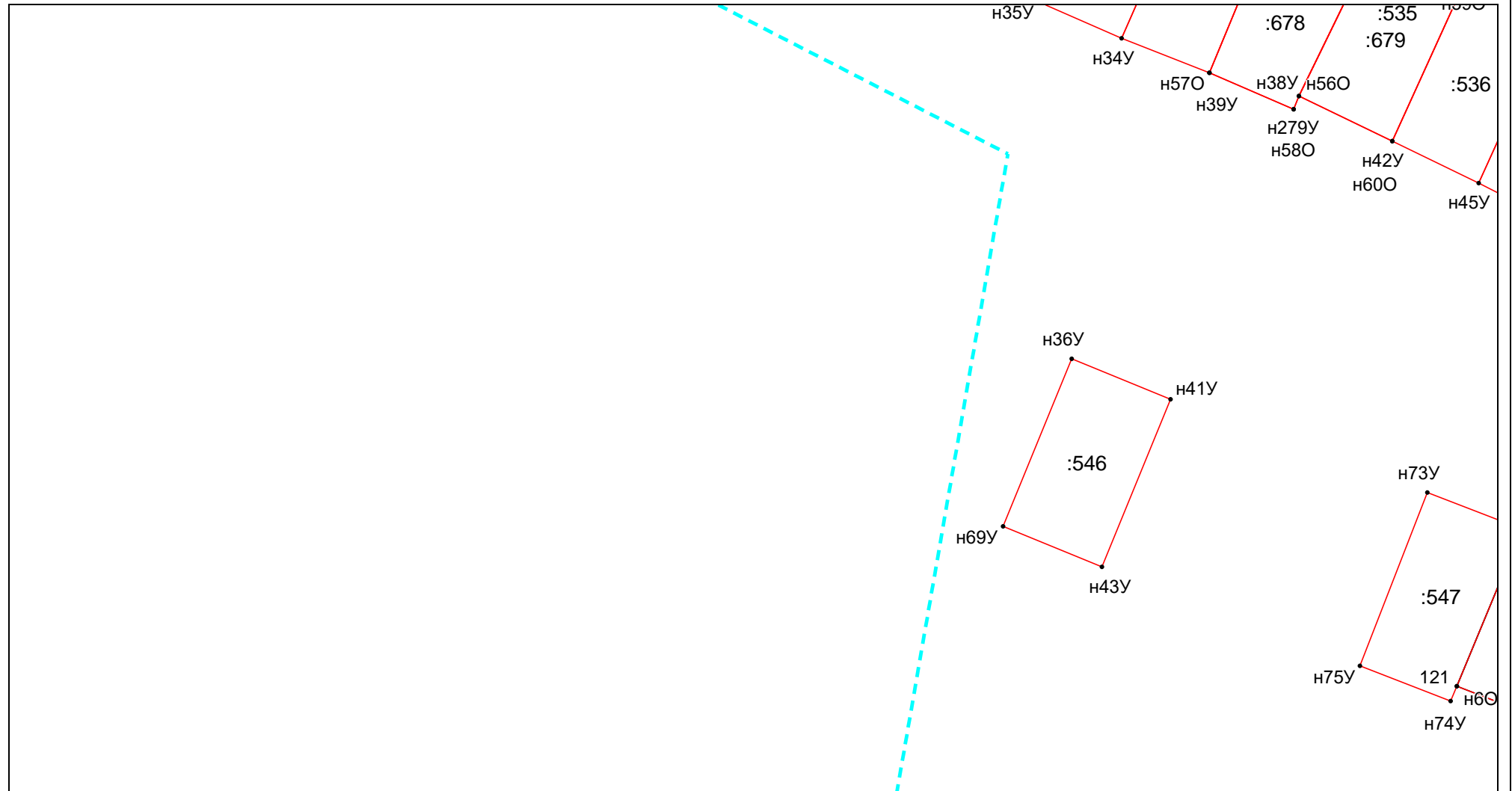
Выносной лист №6



Масштаб 1:200

Условные обозначения приведены на отдельной странице в конце раздела.

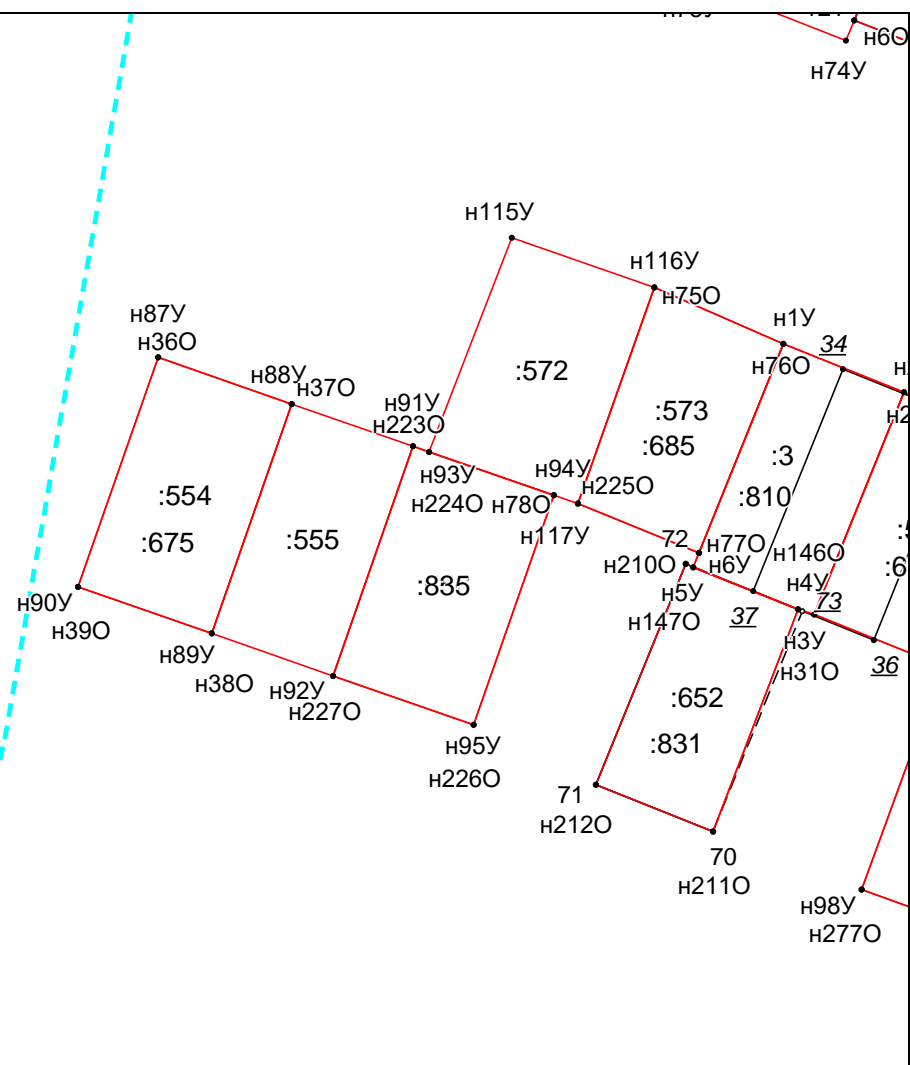
Выносной лист №7



Масштаб 1:200

Условные обозначения приведены на отдельной странице в конце раздела.

Выносной лист №8

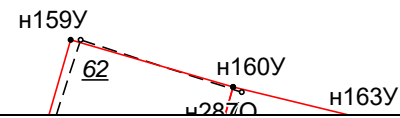
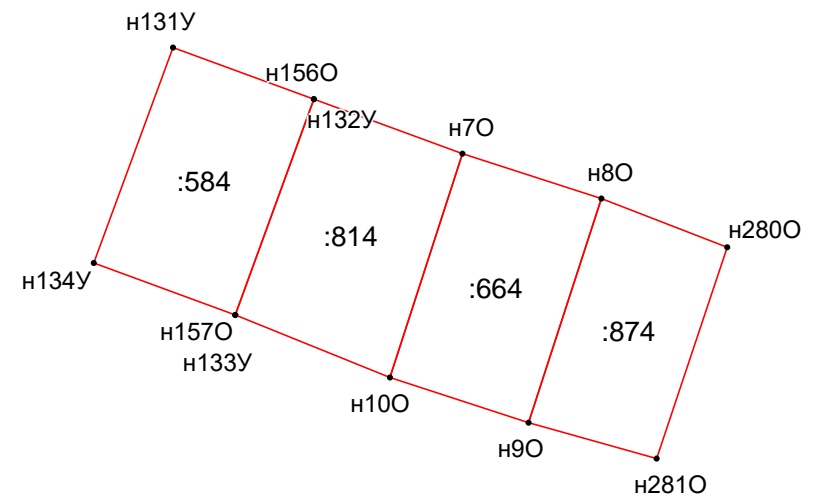


Масштаб 1:200

Условные обозначения приведены на отдельной странице в конце раздела.

Выносной лист №9

н277О

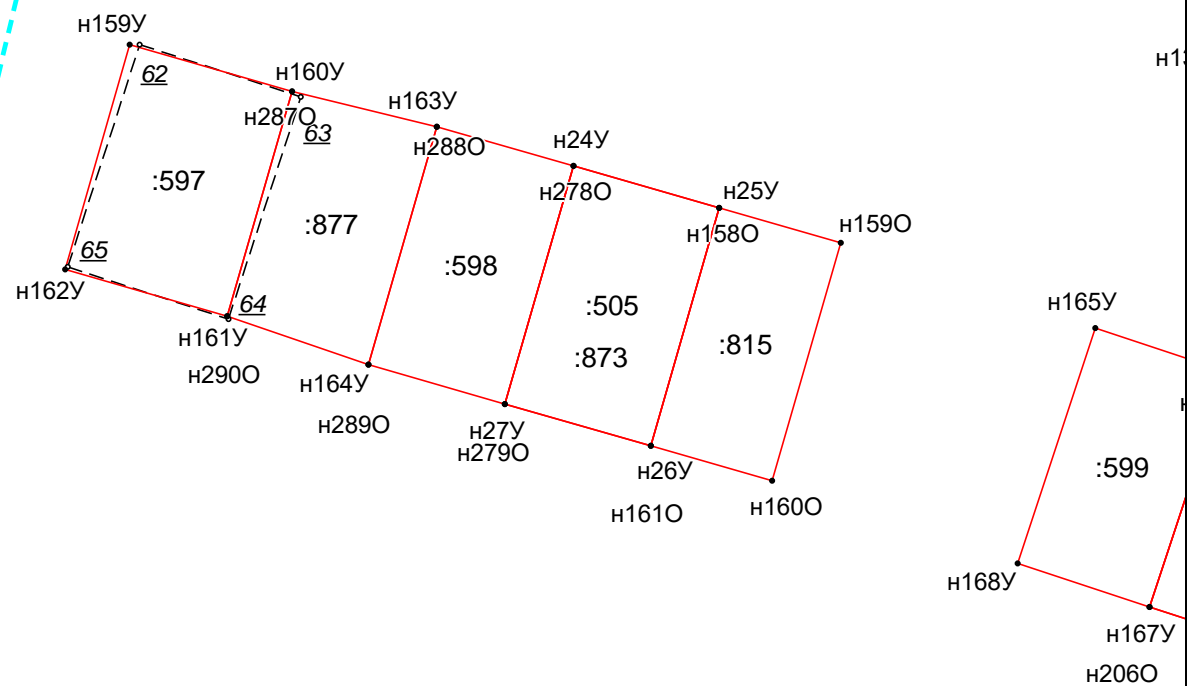


н1

Масштаб 1:200

Условные обозначения приведены на отдельной странице в конце раздела.

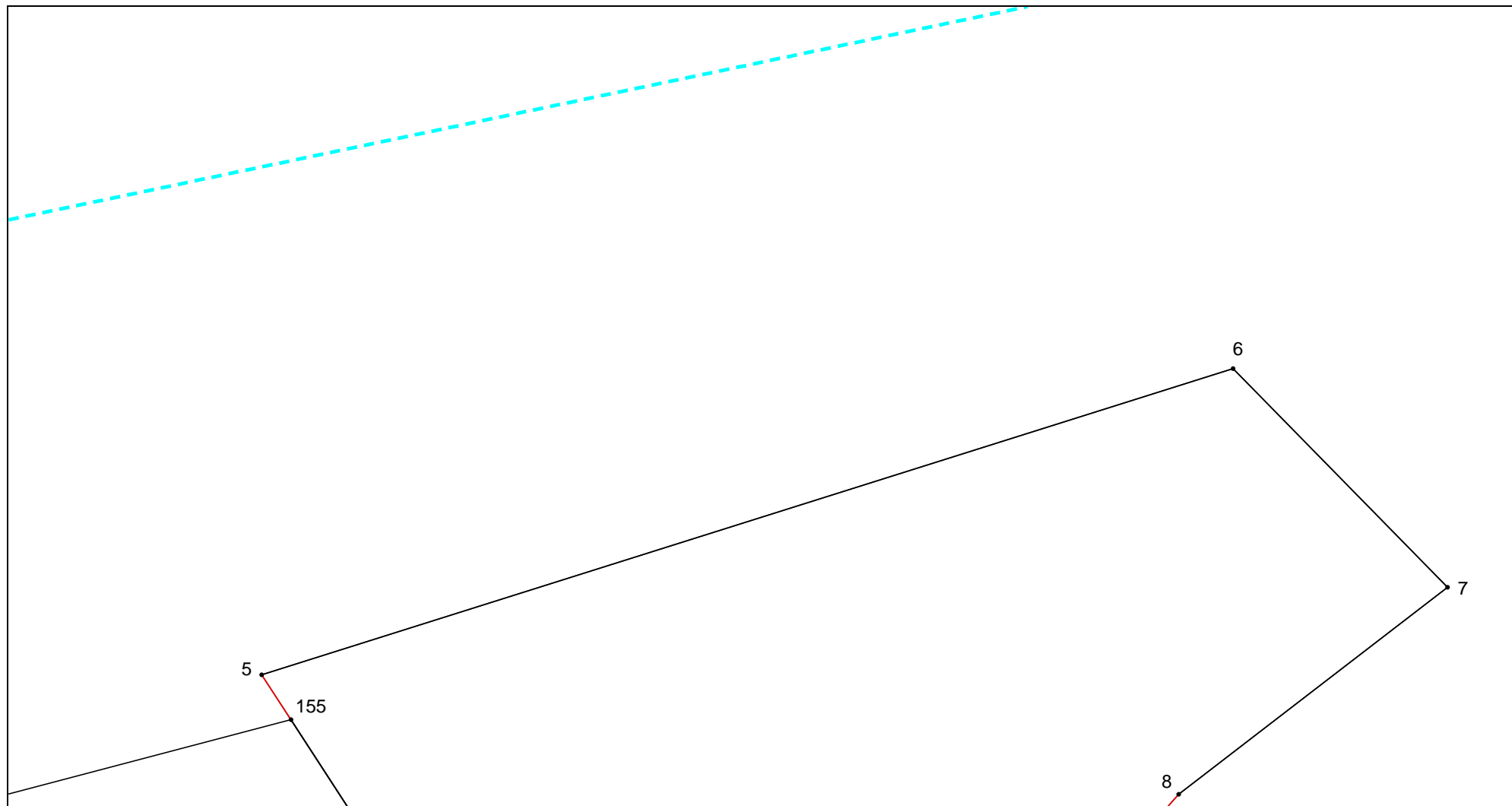
Выносной лист №10



Масштаб 1:200

Условные обозначения приведены на отдельной странице в конце раздела.

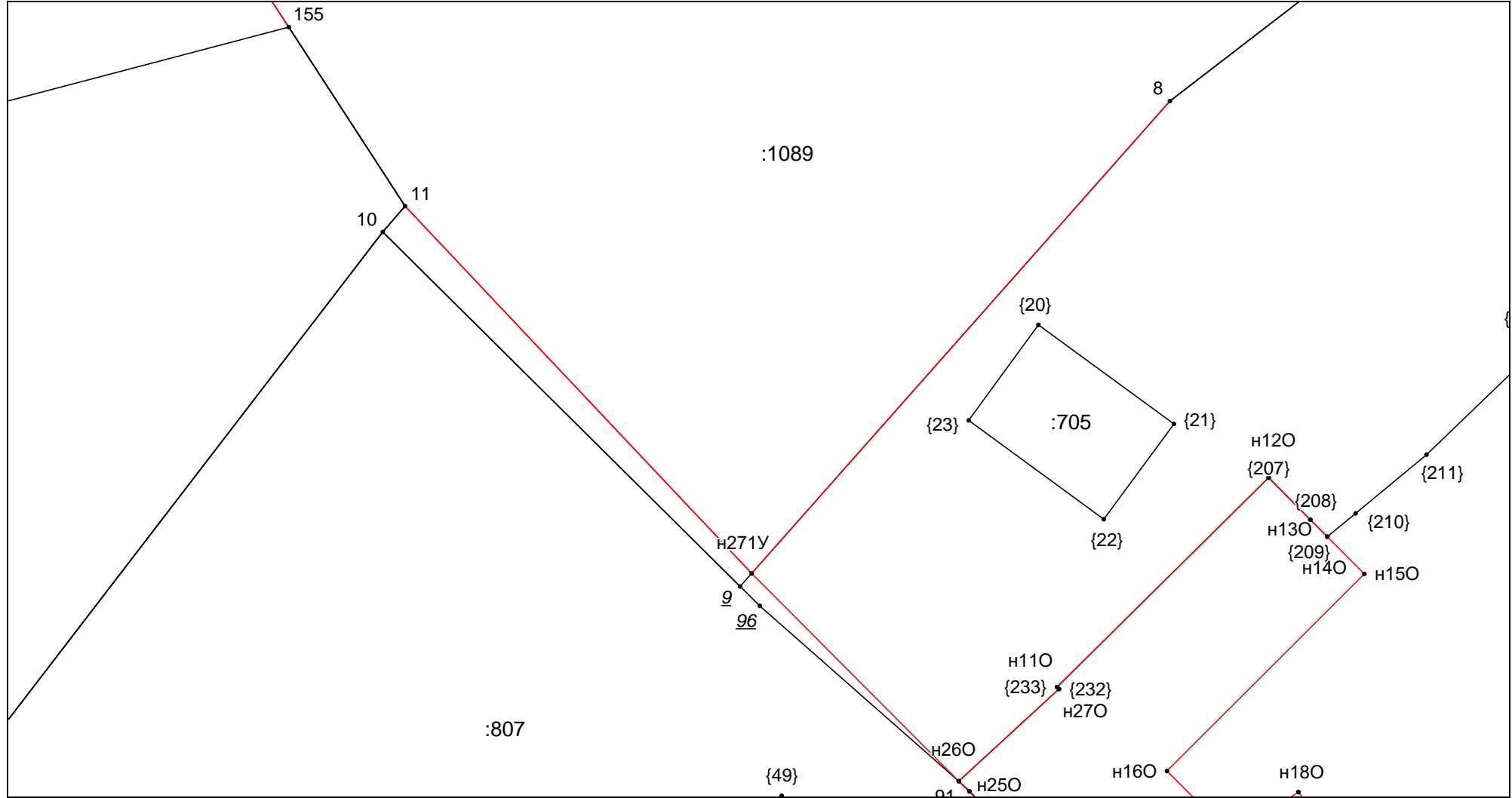
Выносной лист №11



Масштаб 1:200

Условные обозначения приведены на отдельной странице в конце раздела.

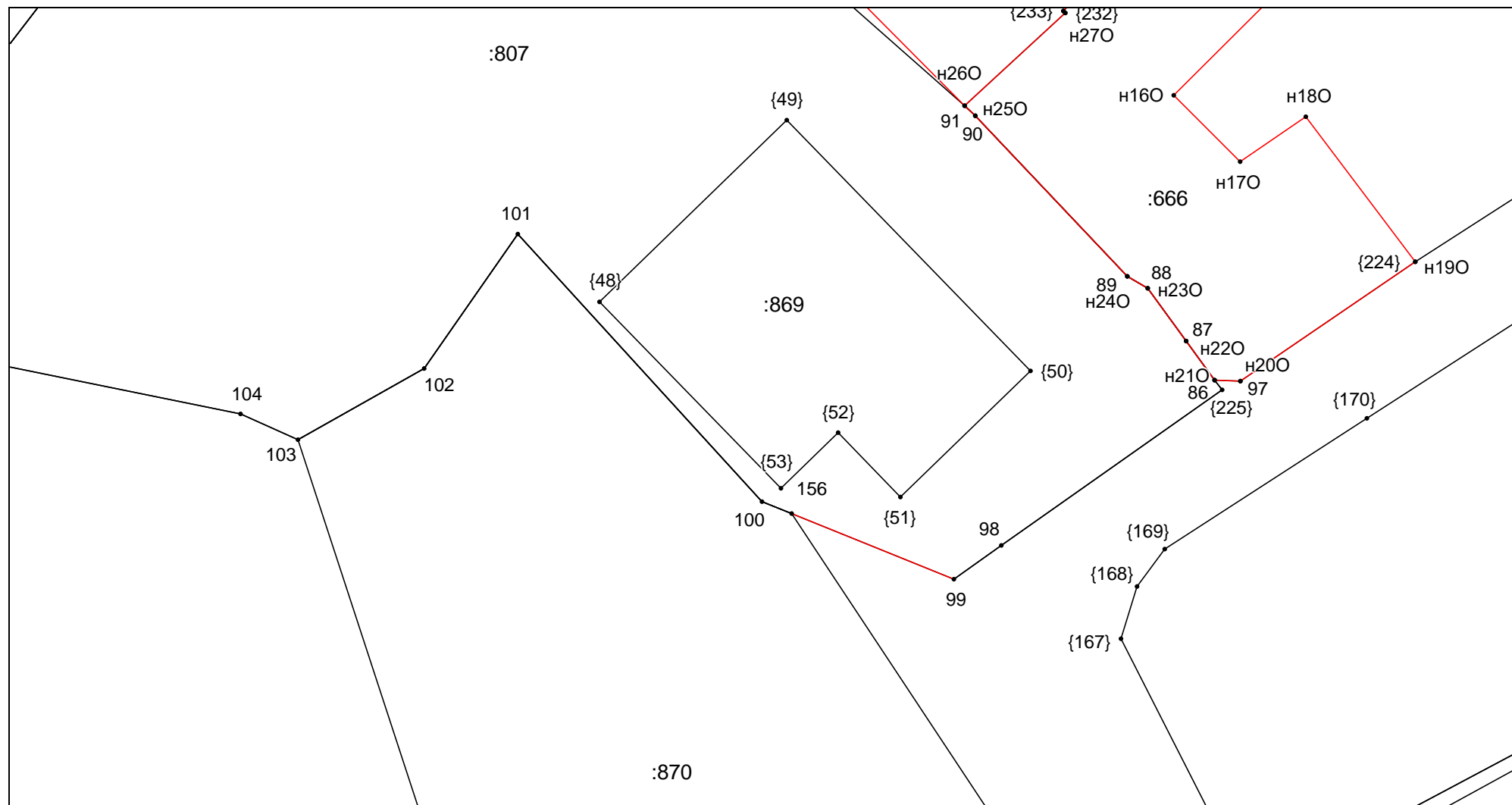
Выносной лист №12



Масштаб 1:200

Условные обозначения приведены на отдельной странице в конце раздела.

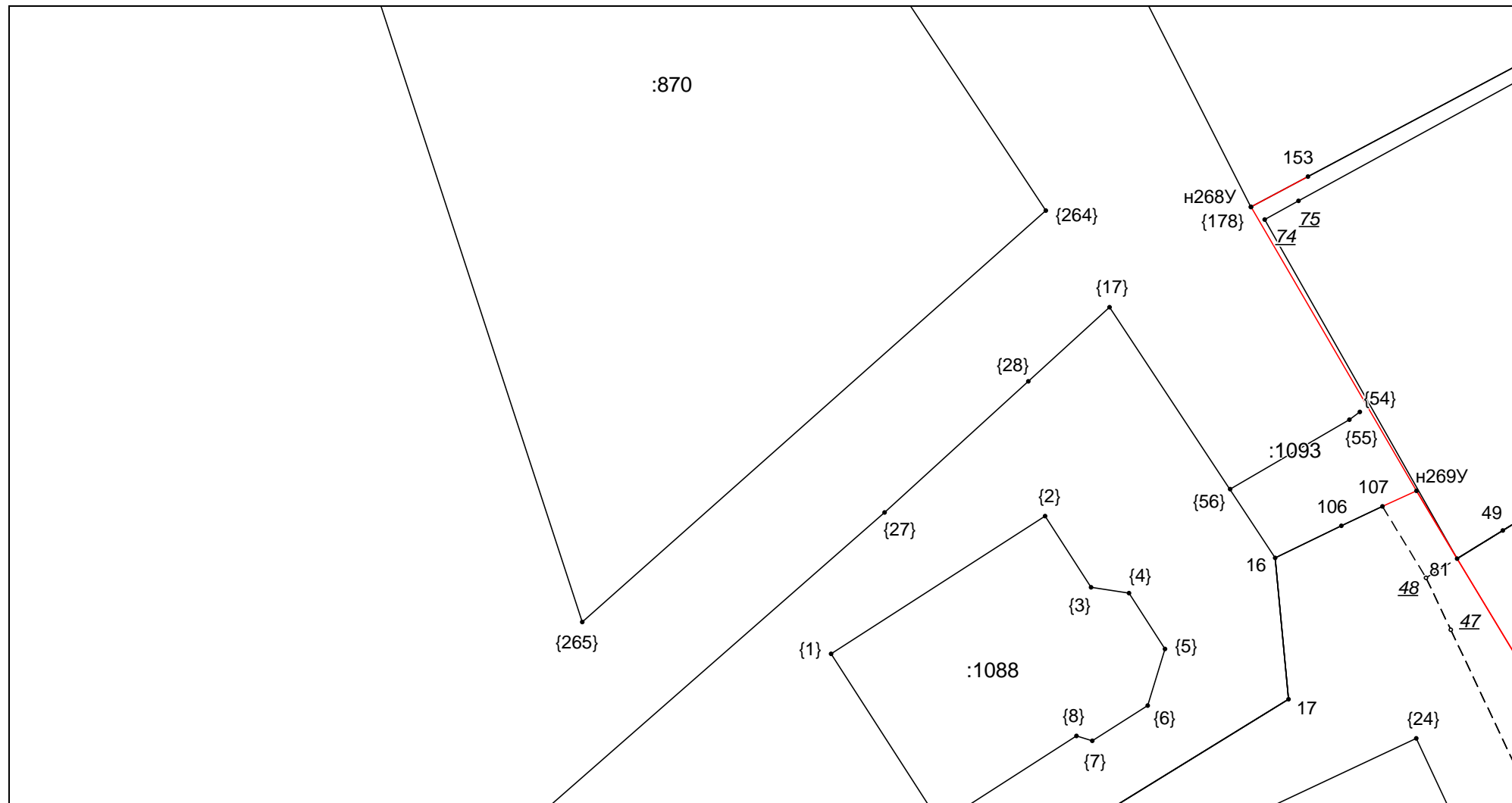
Выносной лист №13



Масштаб 1:200

Условные обозначения приведены на отдельной странице в конце раздела.

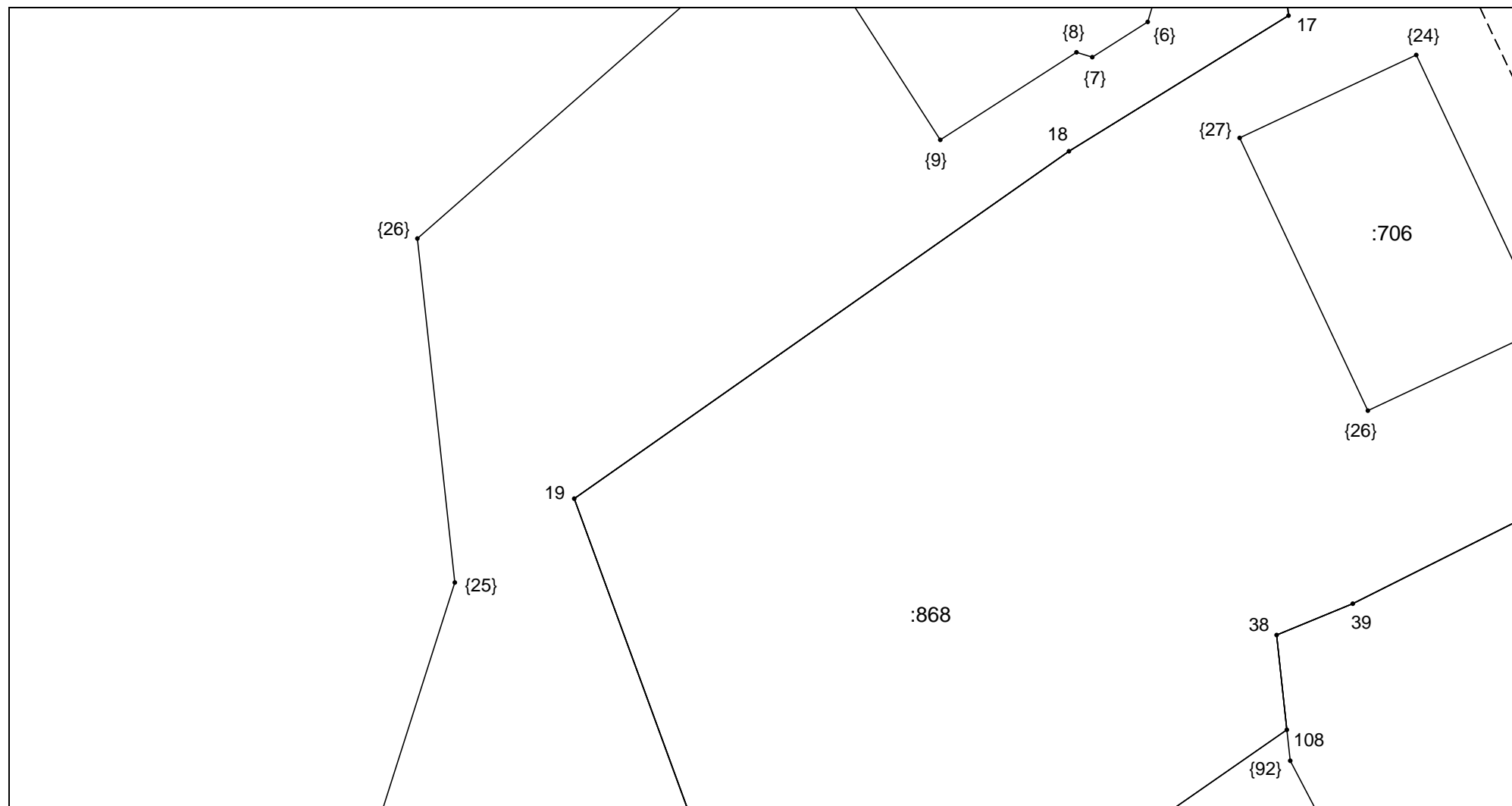
Выносной лист №14



Масштаб 1:200

Условные обозначения приведены на отдельной странице в конце раздела.

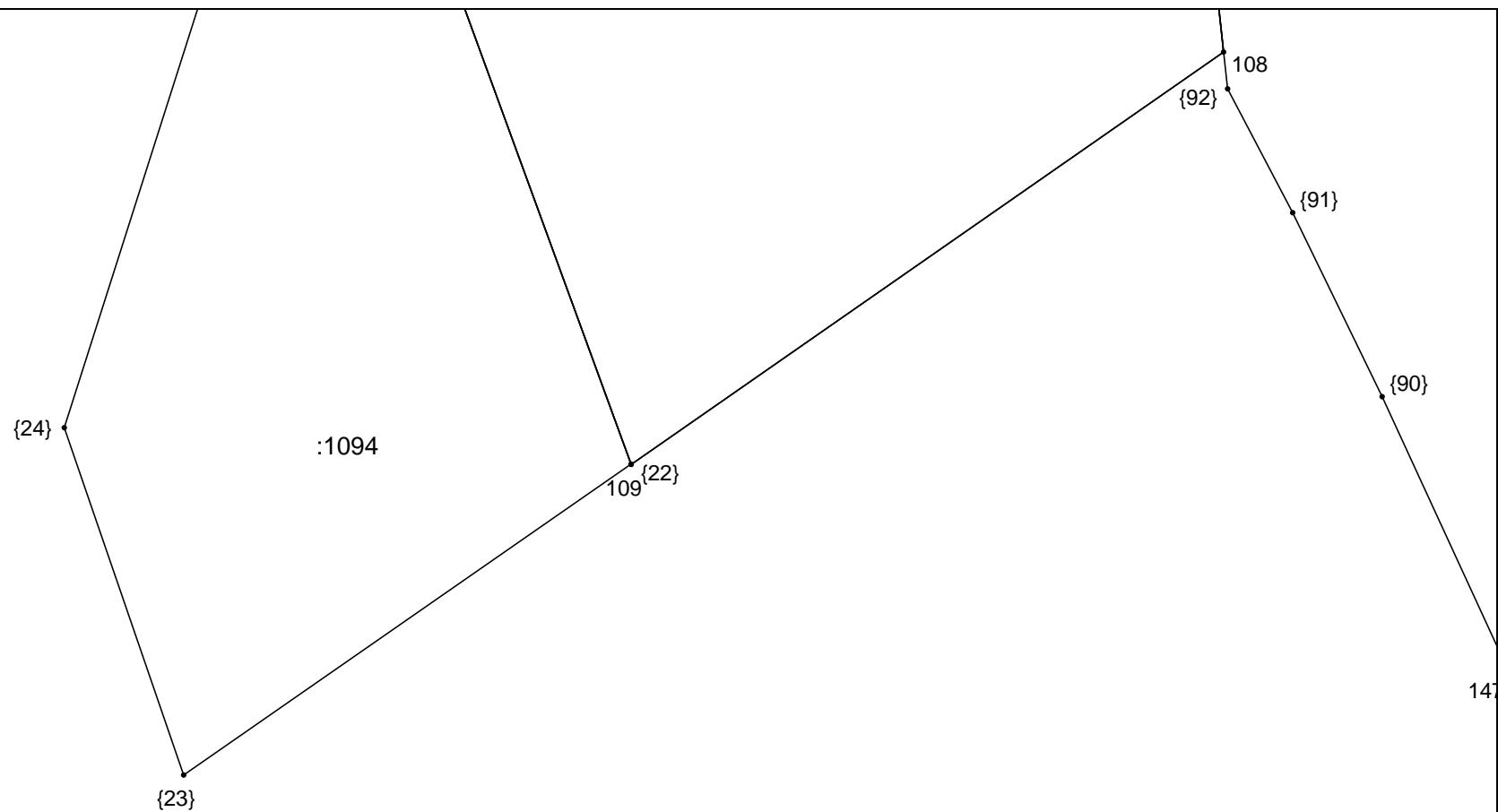
Выносной лист №15



Масштаб 1:200

Условные обозначения приведены на отдельной странице в конце раздела.

Выносной лист №16



Масштаб 1:200

Условные обозначения приведены на отдельной странице в конце раздела.

Выносной лист №17

н14У
83
н237О

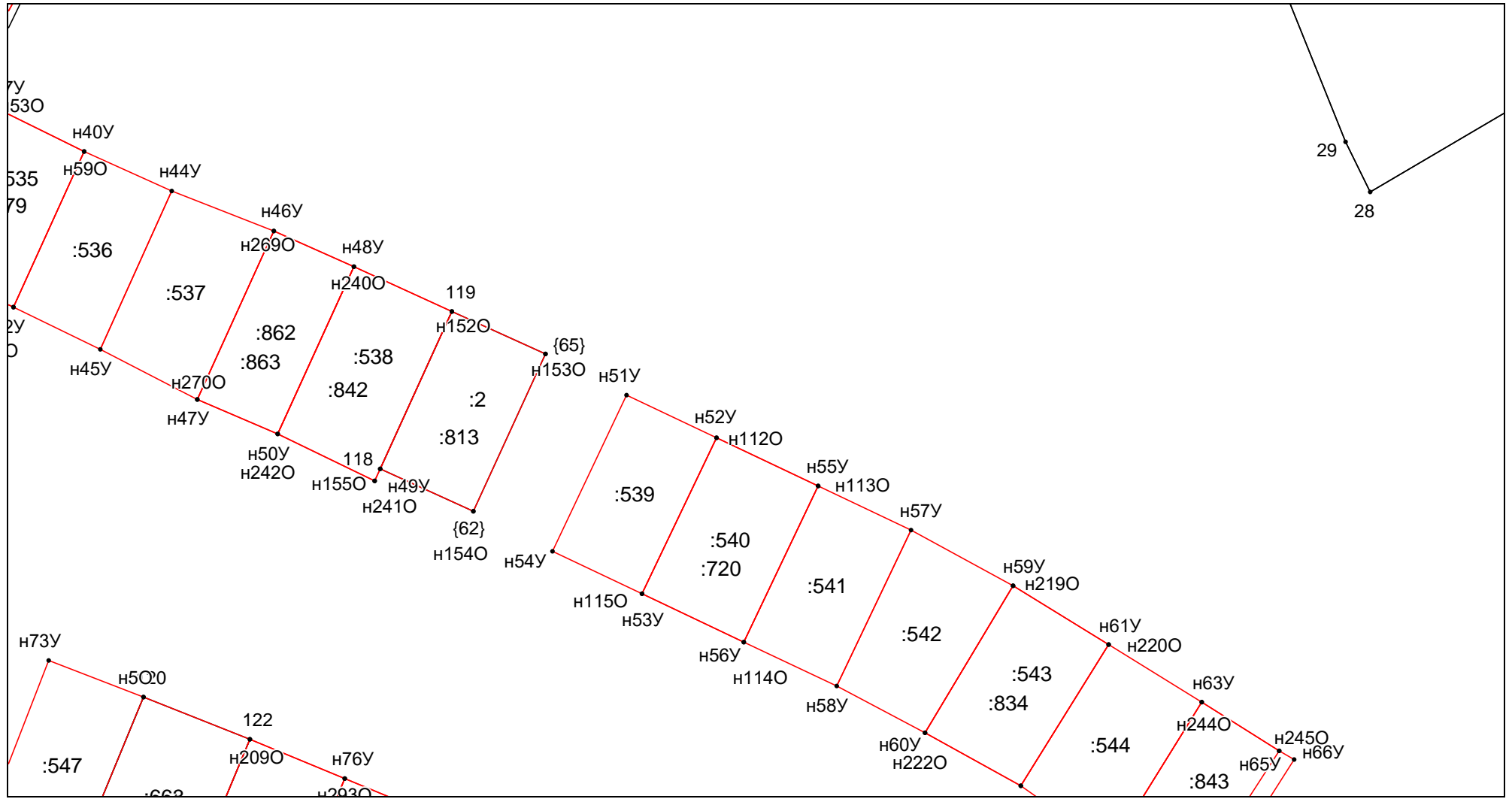
гу
53О

30

Масштаб 1:200

Условные обозначения приведены на отдельной странице в конце раздела.

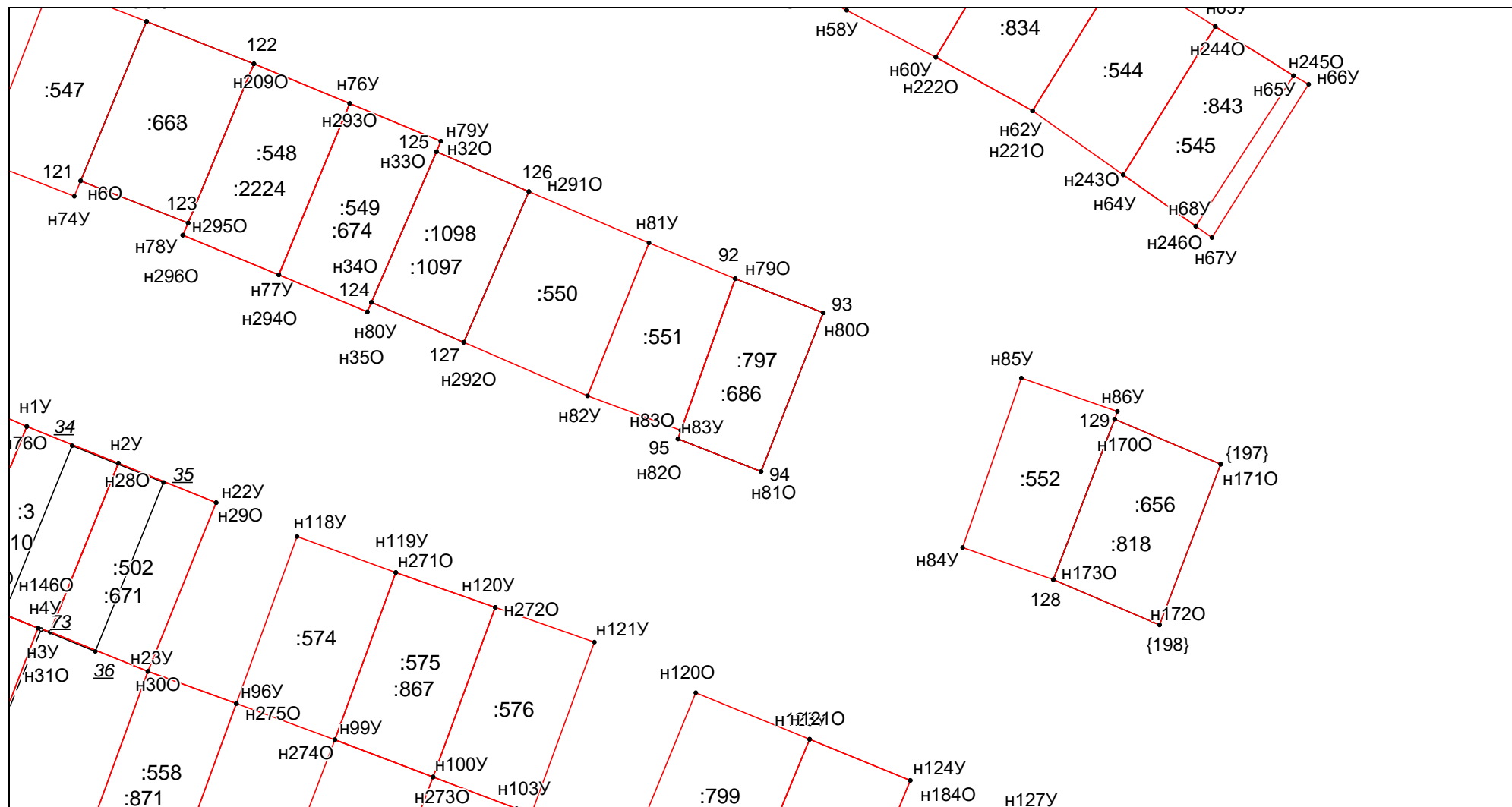
Выносной лист №18



Масштаб 1:200

Условные обозначения приведены на отдельной странице в конце раздела.

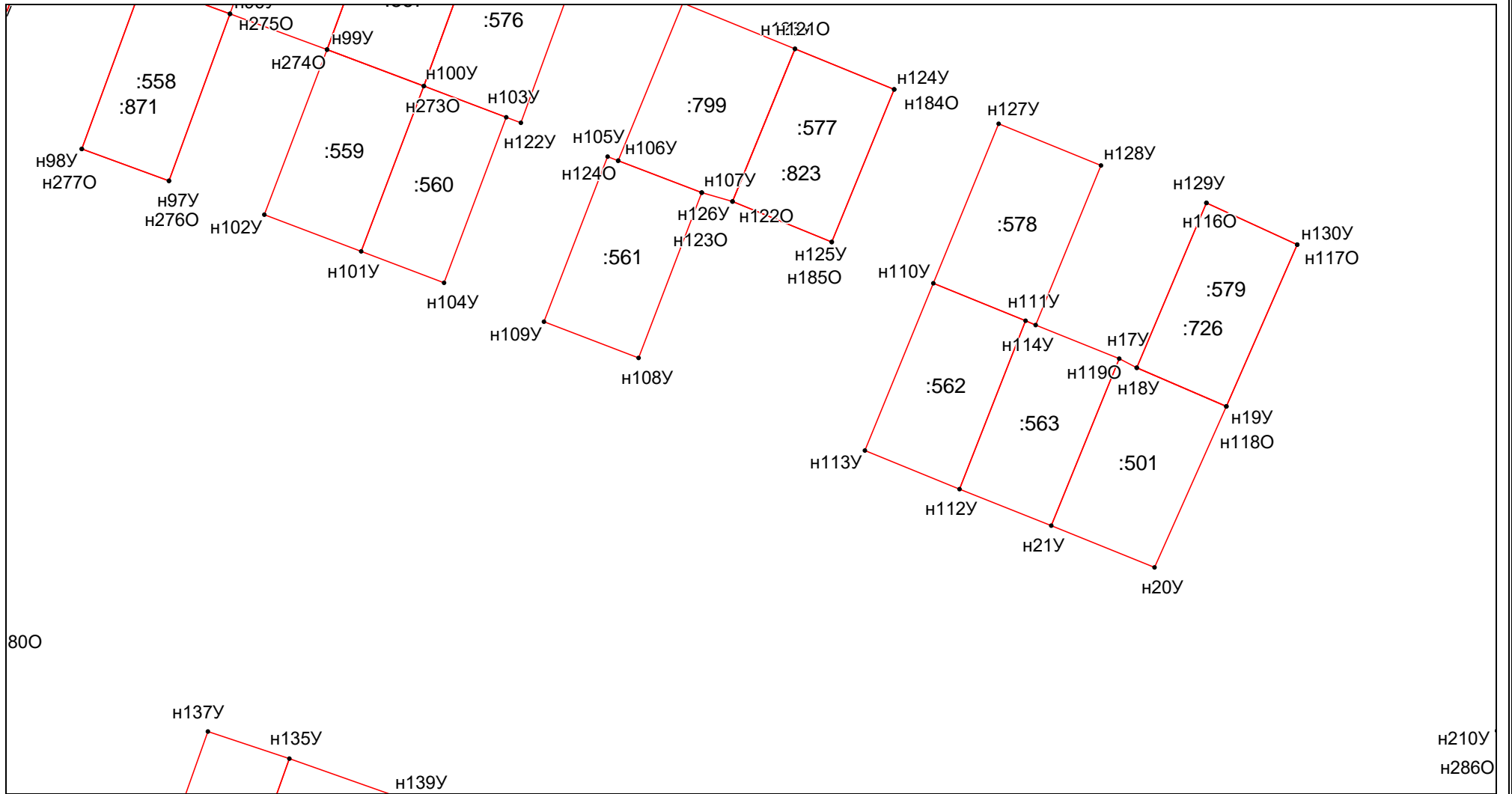
Выносной лист №19



Масштаб 1:200

Условные обозначения приведены на отдельной странице в конце раздела.

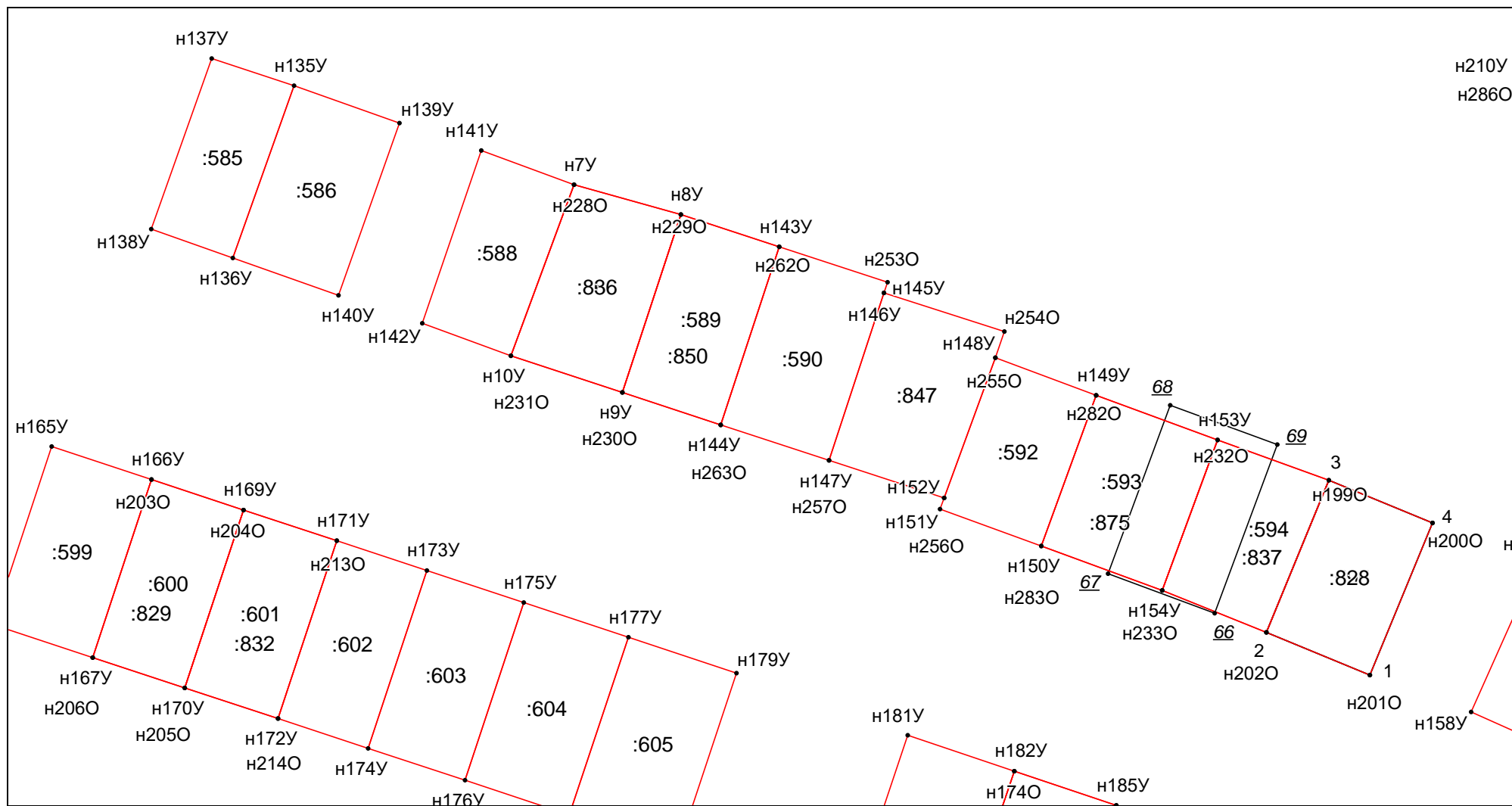
Выносной лист №20



Масштаб 1:200

Условные обозначения приведены на отдельной странице в конце раздела.

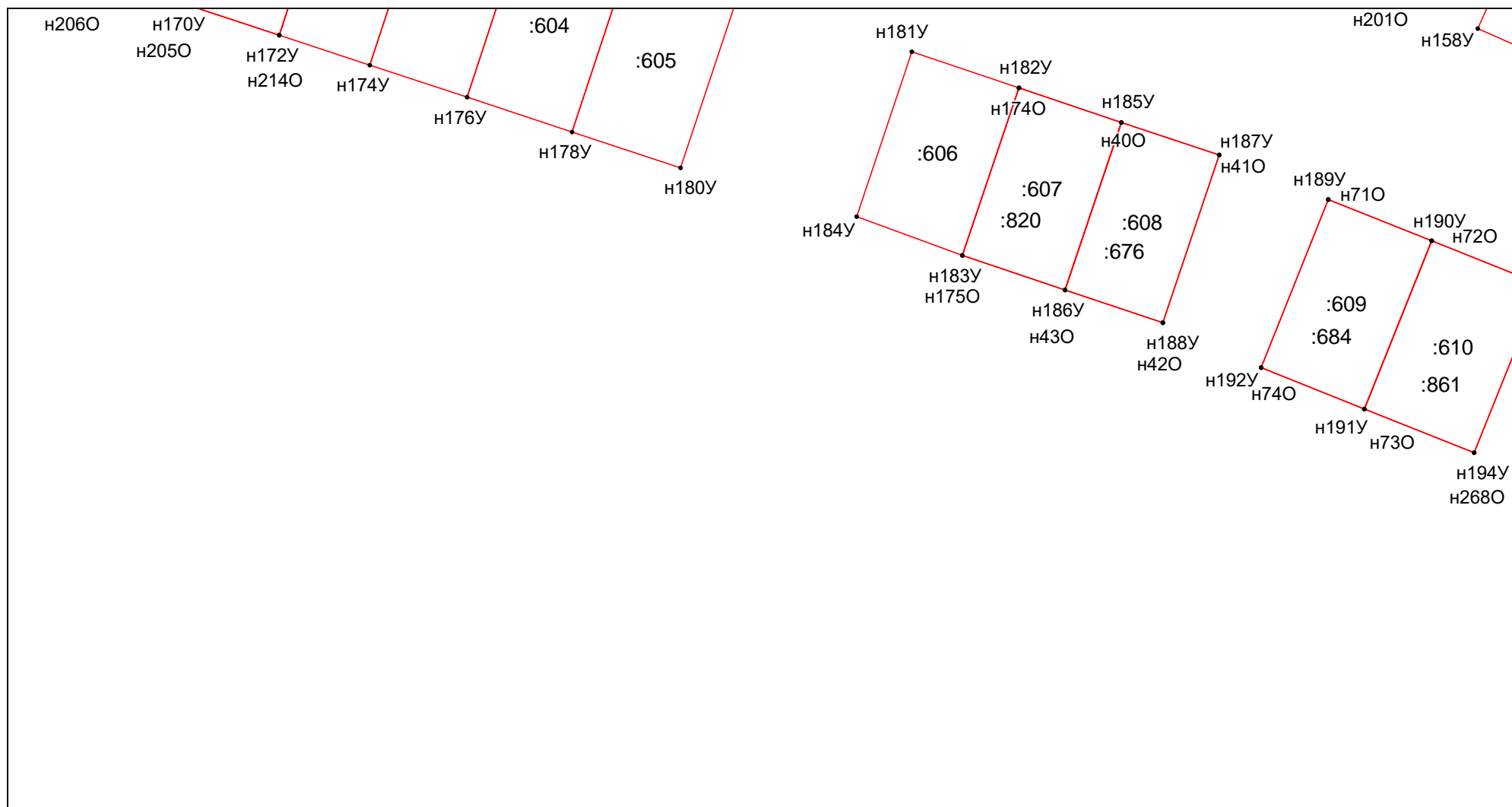
Выносной лист №21



Масштаб 1:200

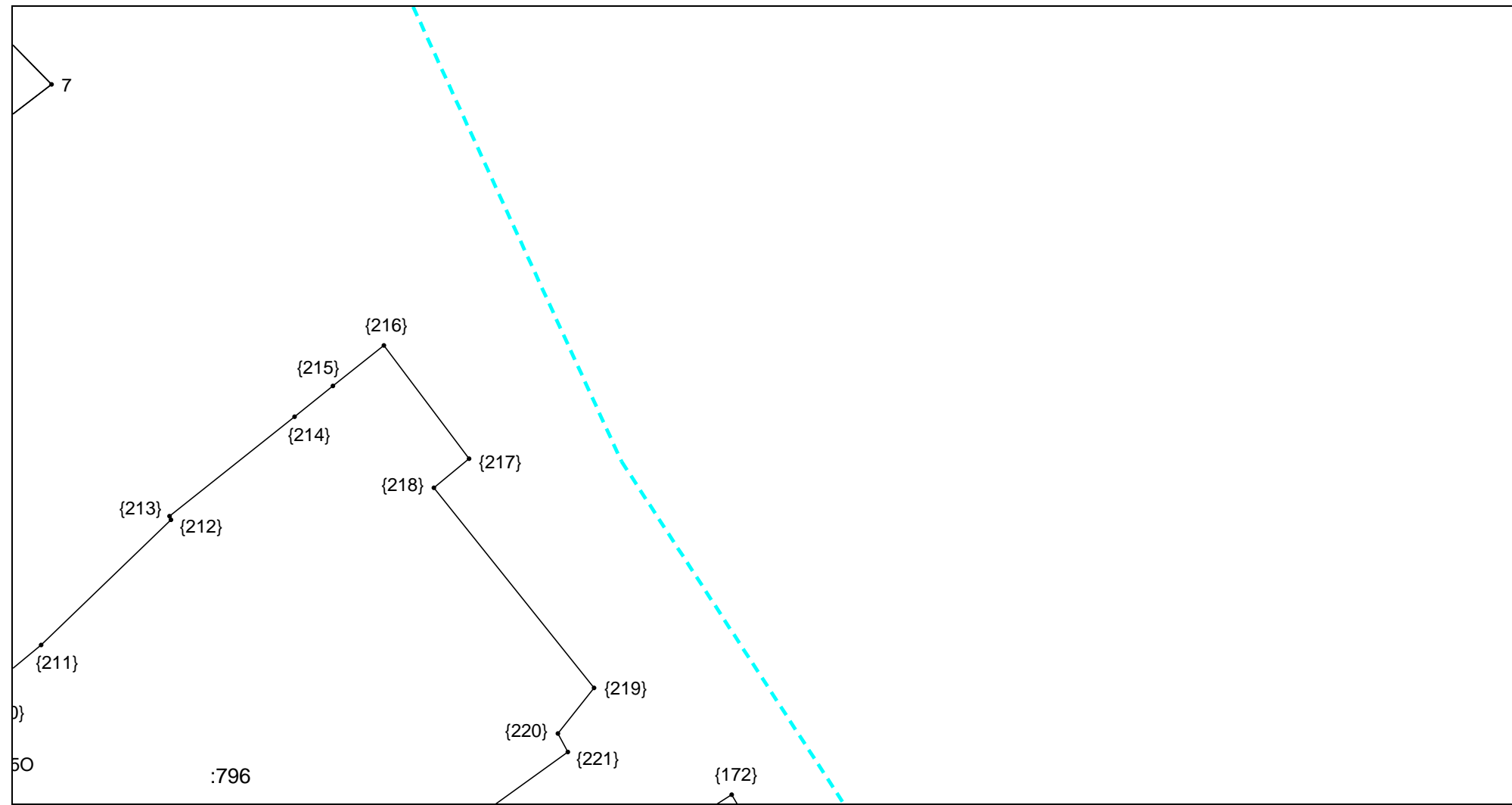
Условные обозначения приведены на отдельной странице в конце раздела.

Выносной лист №22



Масштаб 1:200

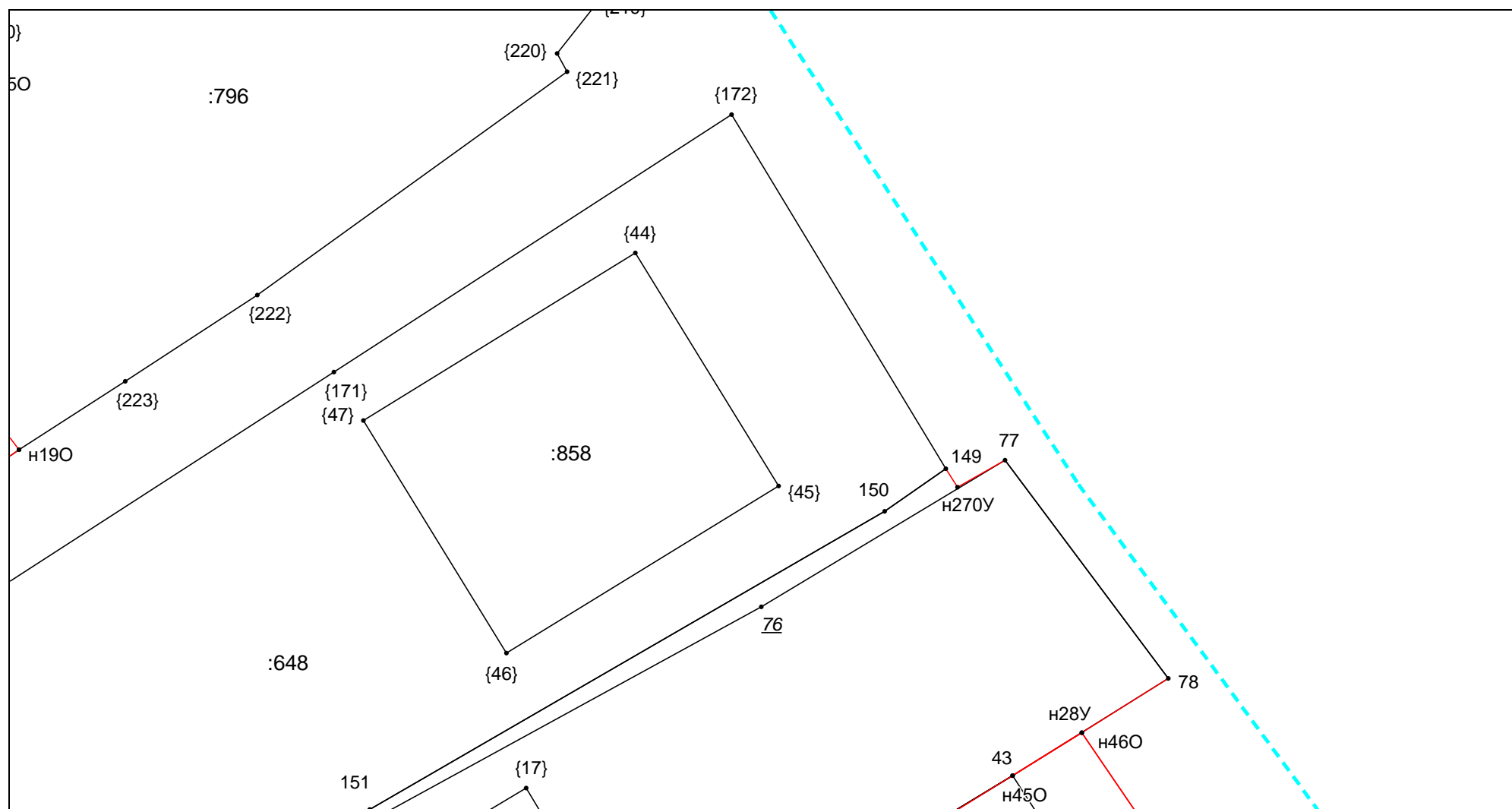
Условные обозначения приведены на отдельной странице в конце раздела.



Масштаб 1:200

Условные обозначения приведены на отдельной странице в конце раздела.

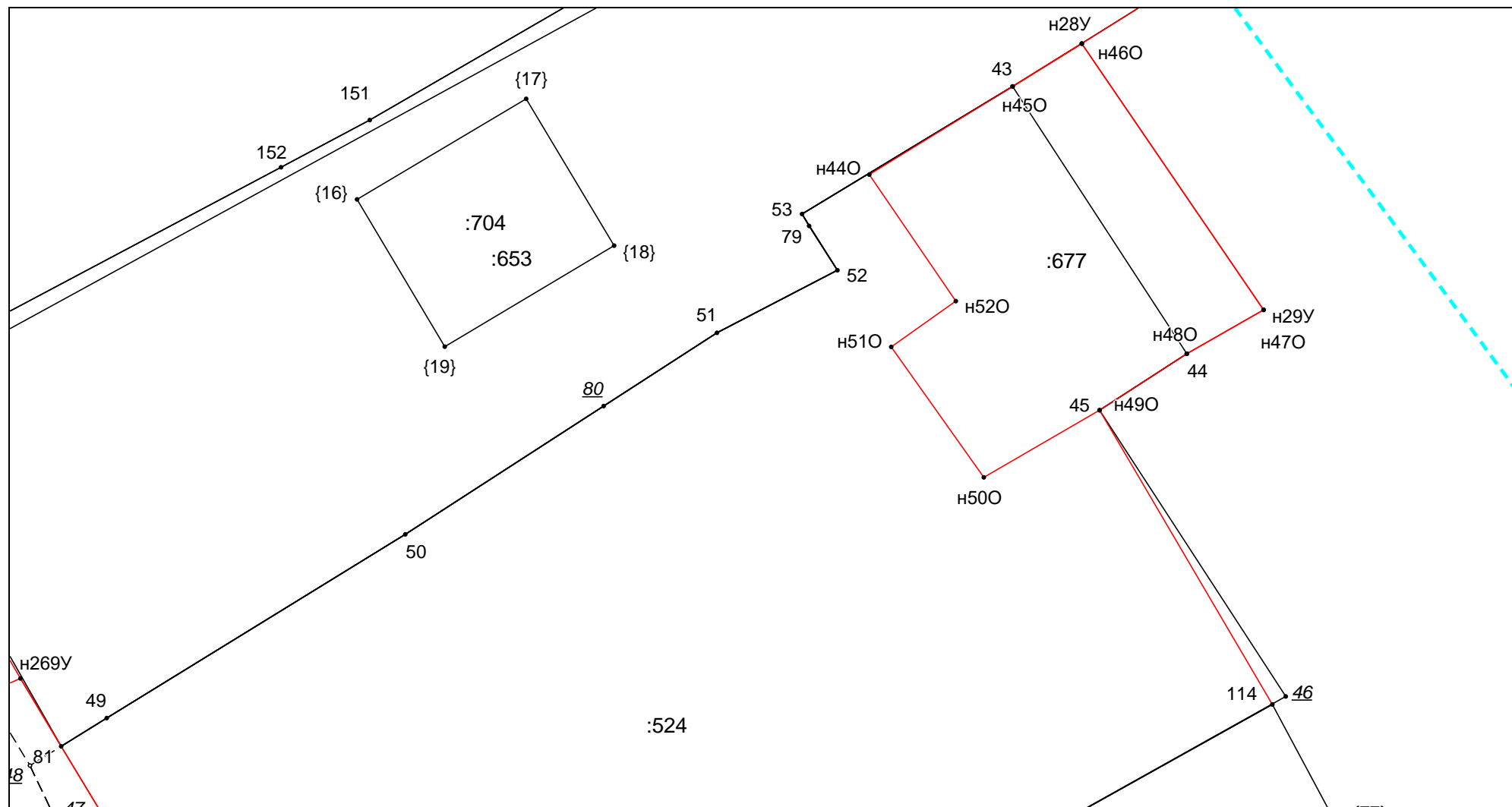
Выносной лист №24



Масштаб 1:200

Условные обозначения приведены на отдельной странице в конце раздела.

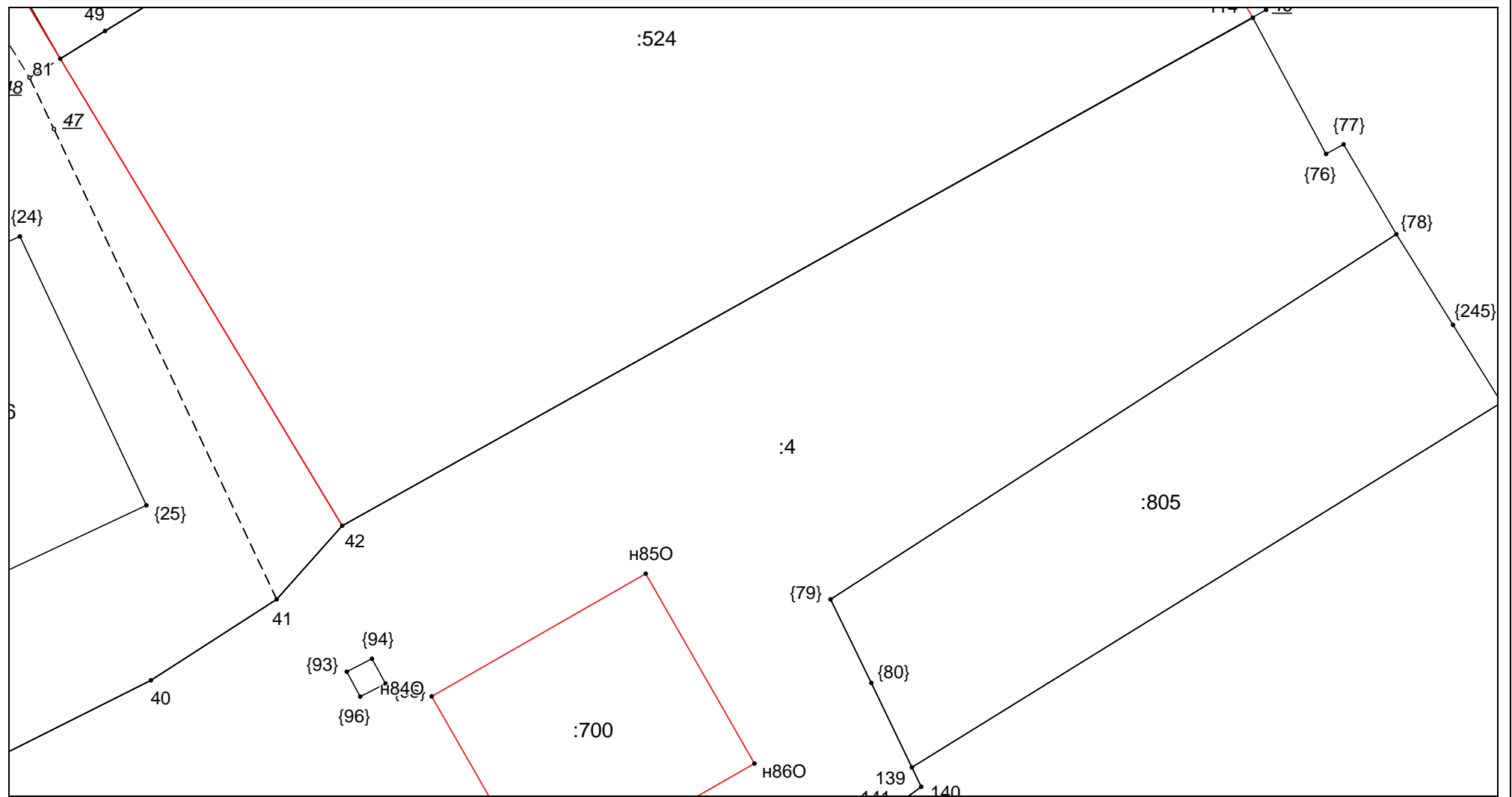
Выносной лист №25



Масштаб 1:200

Условные обозначения приведены на отдельной странице в конце раздела.

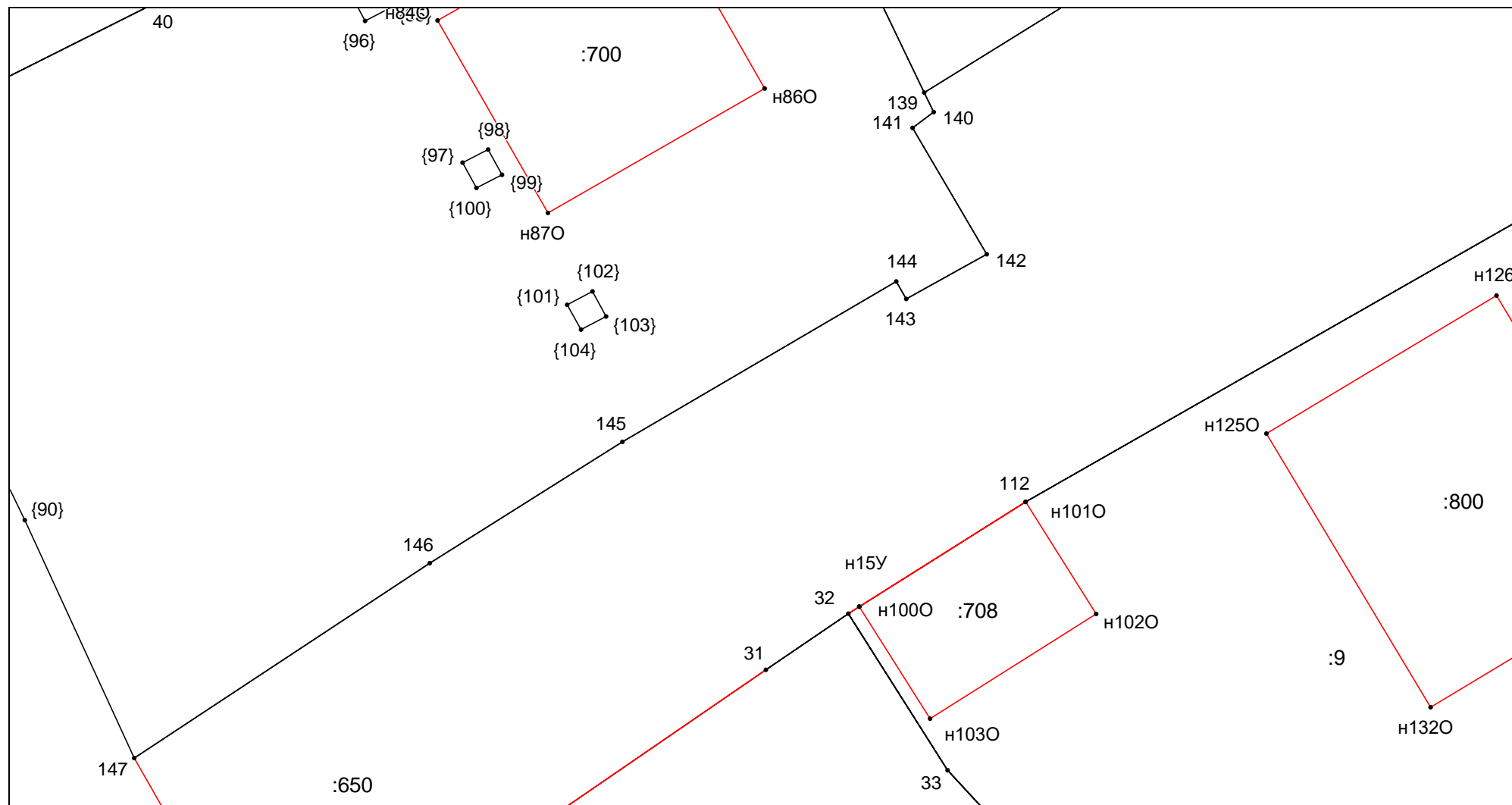
Выносной лист №26



Масштаб 1:200

Условные обозначения приведены на отдельной странице в конце раздела.

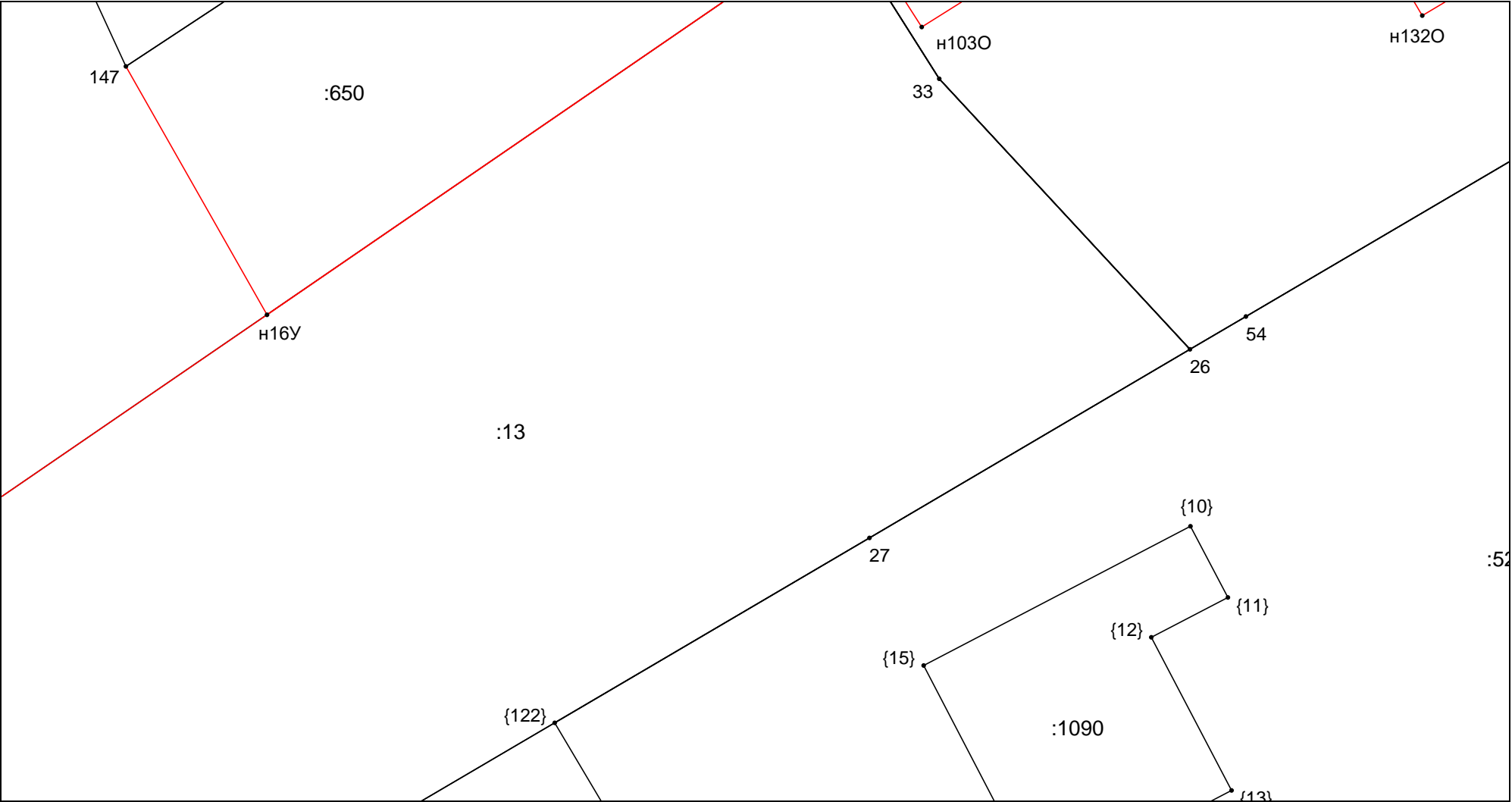
Выносной лист №27



Масштаб 1:200

Условные обозначения приведены на отдельной странице в конце раздела.

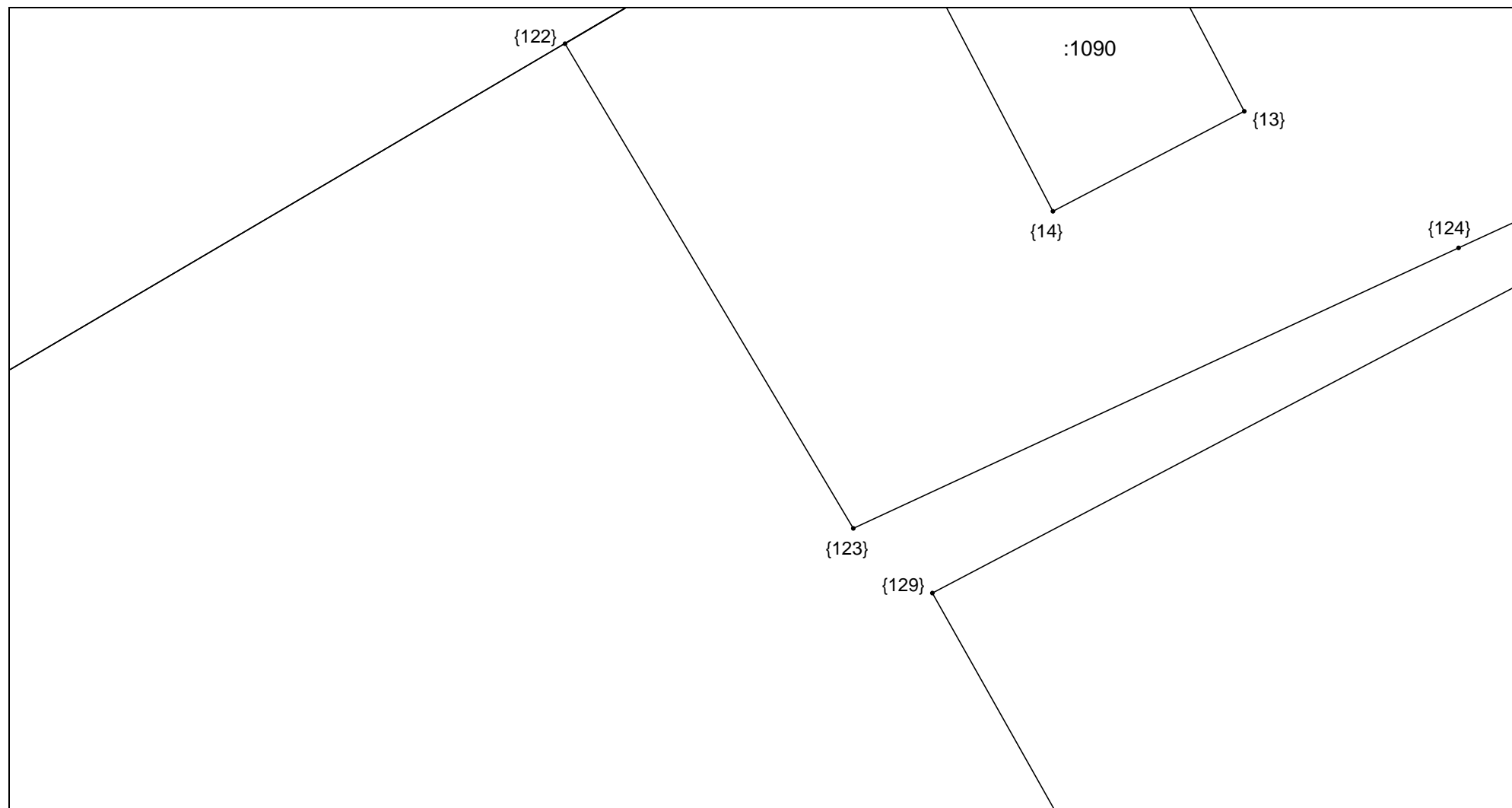
Выносной лист №28



Масштаб 1:200

Условные обозначения приведены на отдельной странице в конце раздела.

Выносной лист №29



Масштаб 1:200

Условные обозначения приведены на отдельной странице в конце раздела.

Выносной лист №30

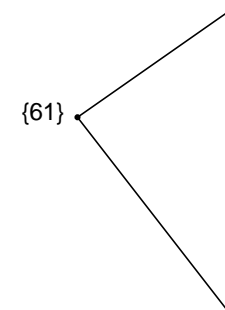
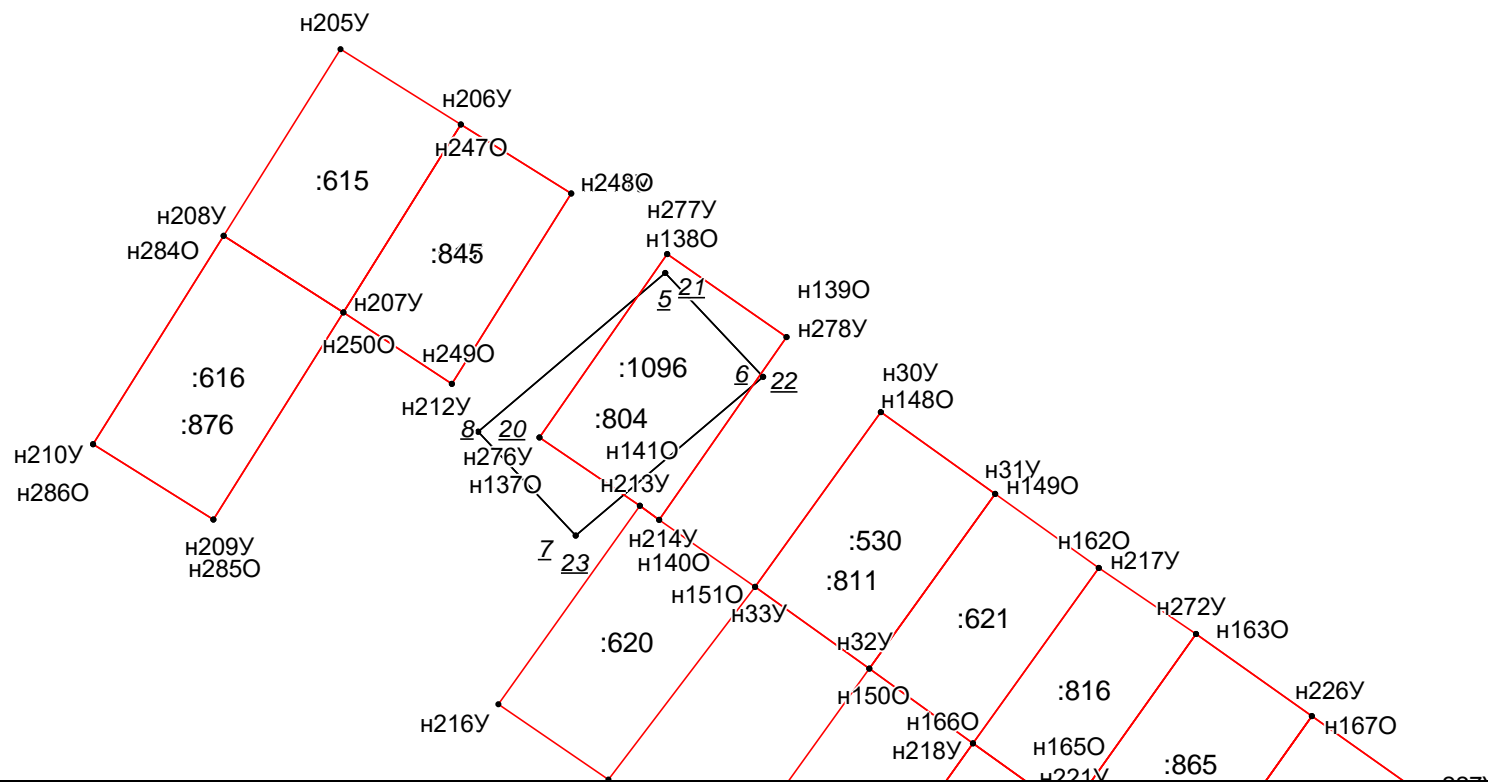


63:02:0302012

Масштаб 1:200

Условные обозначения приведены на отдельной странице в конце раздела.

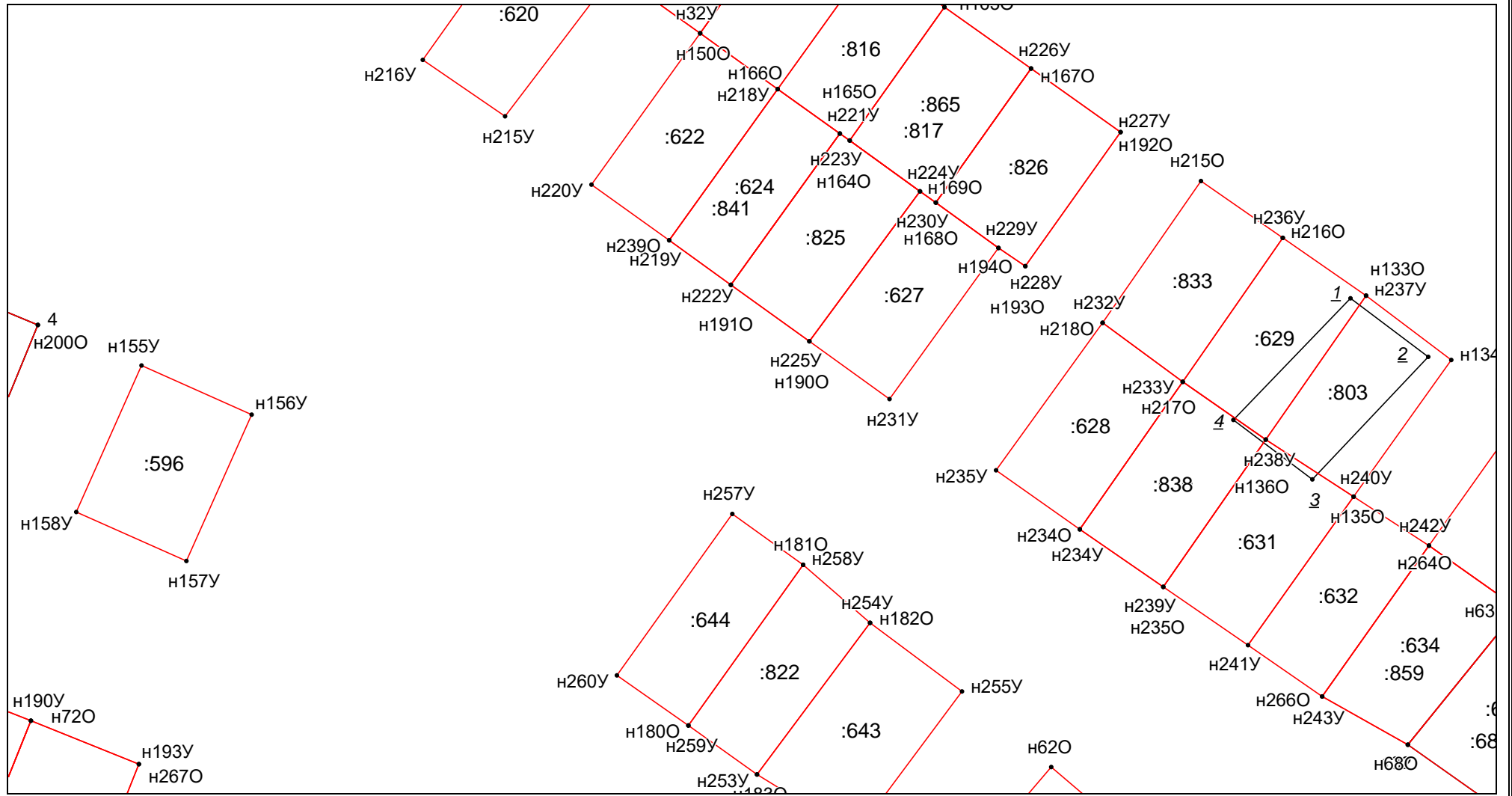
Выносной лист №31



Масштаб 1:200

Условные обозначения приведены на отдельной странице в конце раздела.

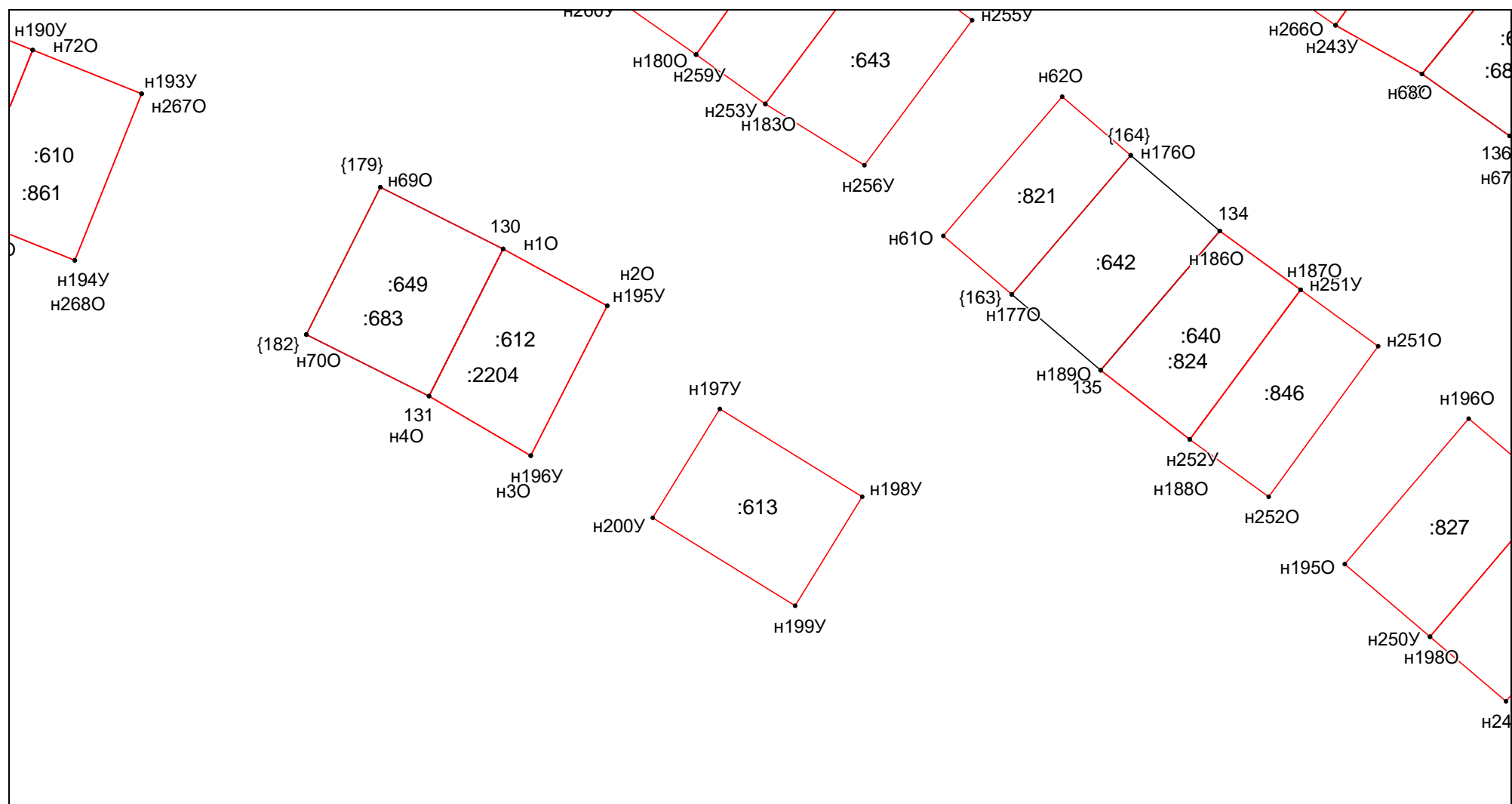
Выносной лист №32



Масштаб 1:200

Условные обозначения приведены на отдельной странице в конце раздела.


Выносной лист №33



Масштаб 1:200

Условные обозначения приведены на отдельной странице в конце раздела.


Выносной лист №34



Масштаб 1:200

Условные обозначения приведены на отдельной странице в конце раздела.

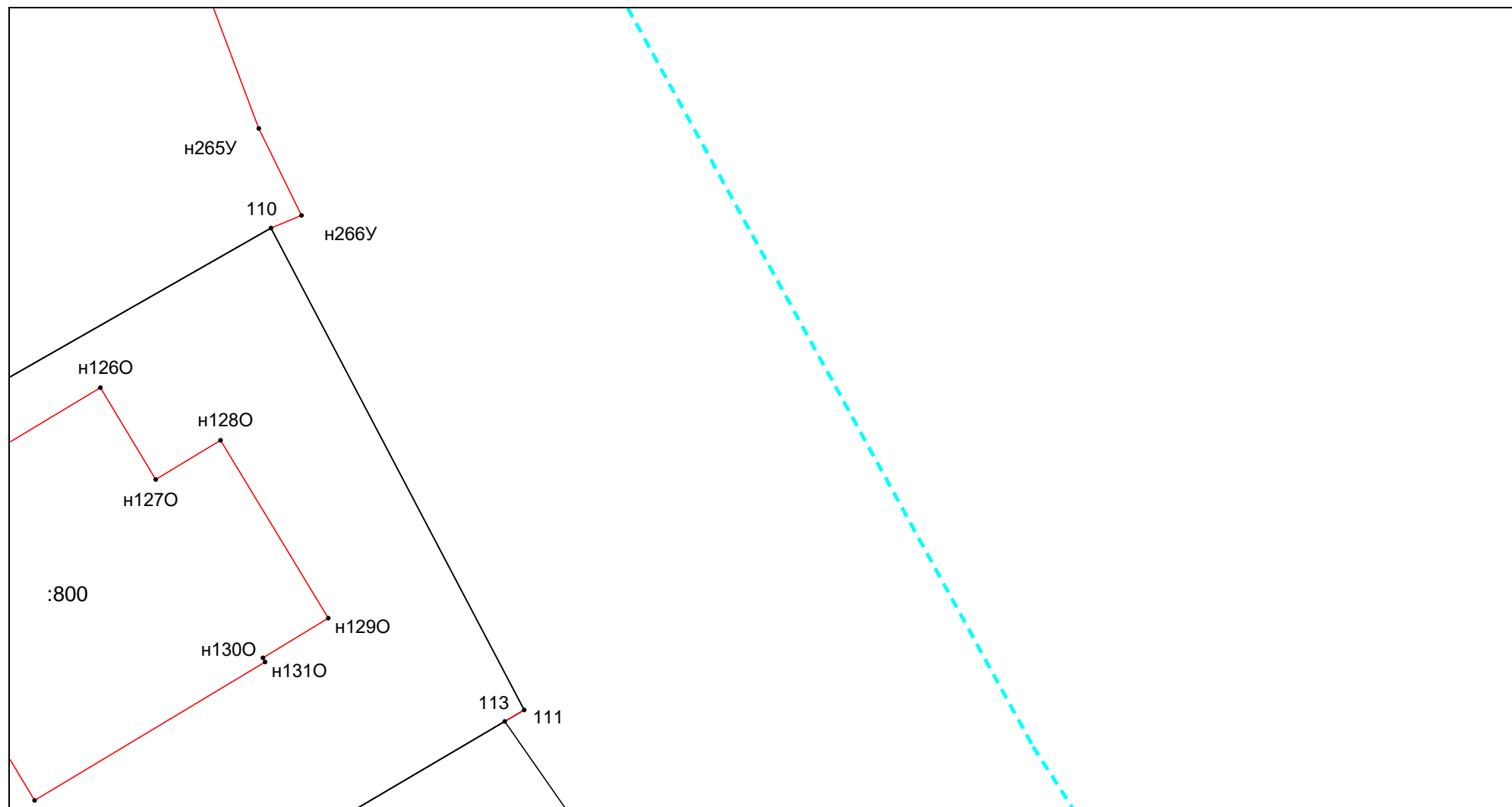
Выносной лист №35



Масштаб 1:200

Условные обозначения приведены на отдельной странице в конце раздела.

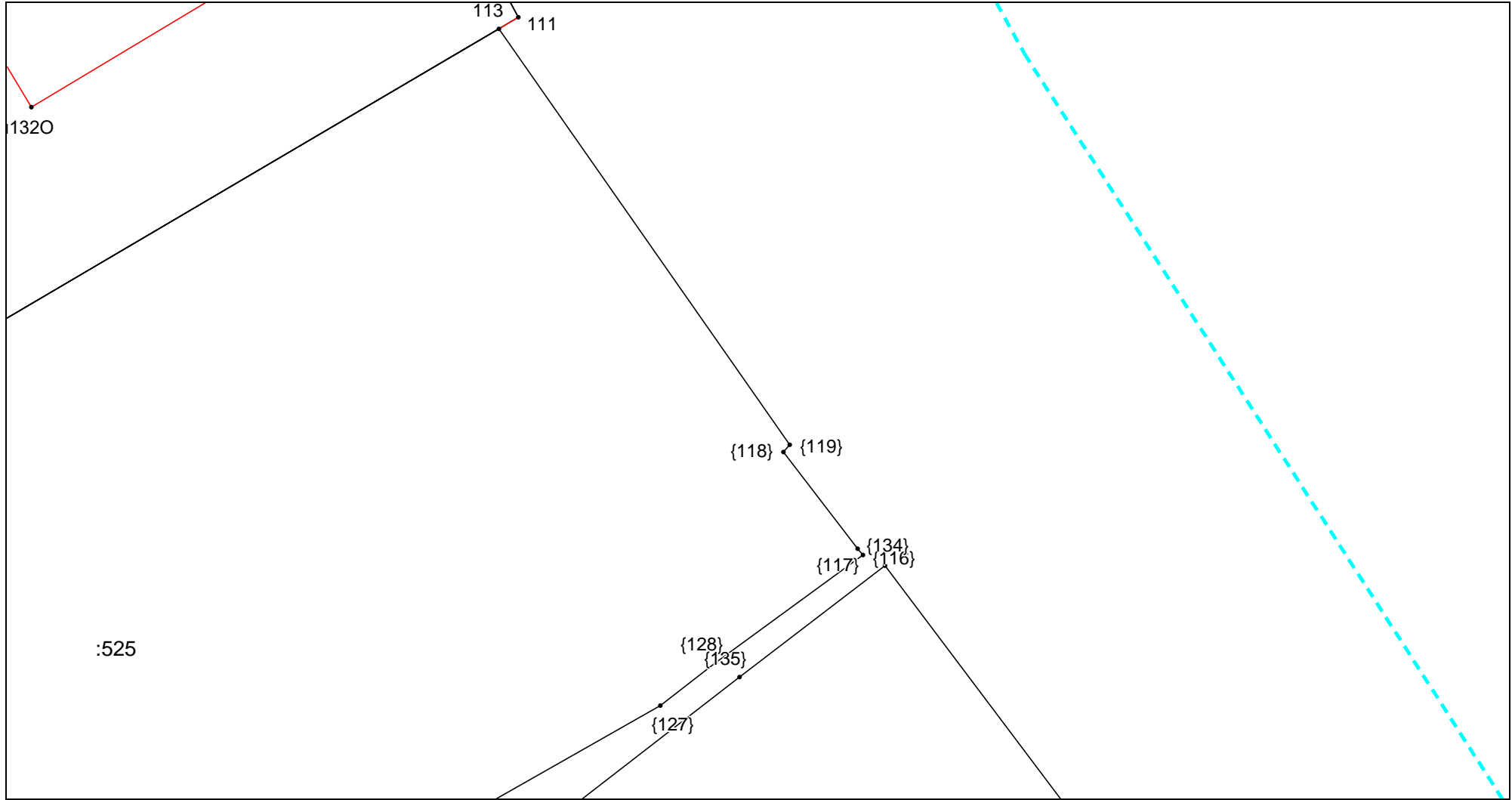
Выносной лист №36



Масштаб 1:200

Условные обозначения приведены на отдельной странице в конце раздела.

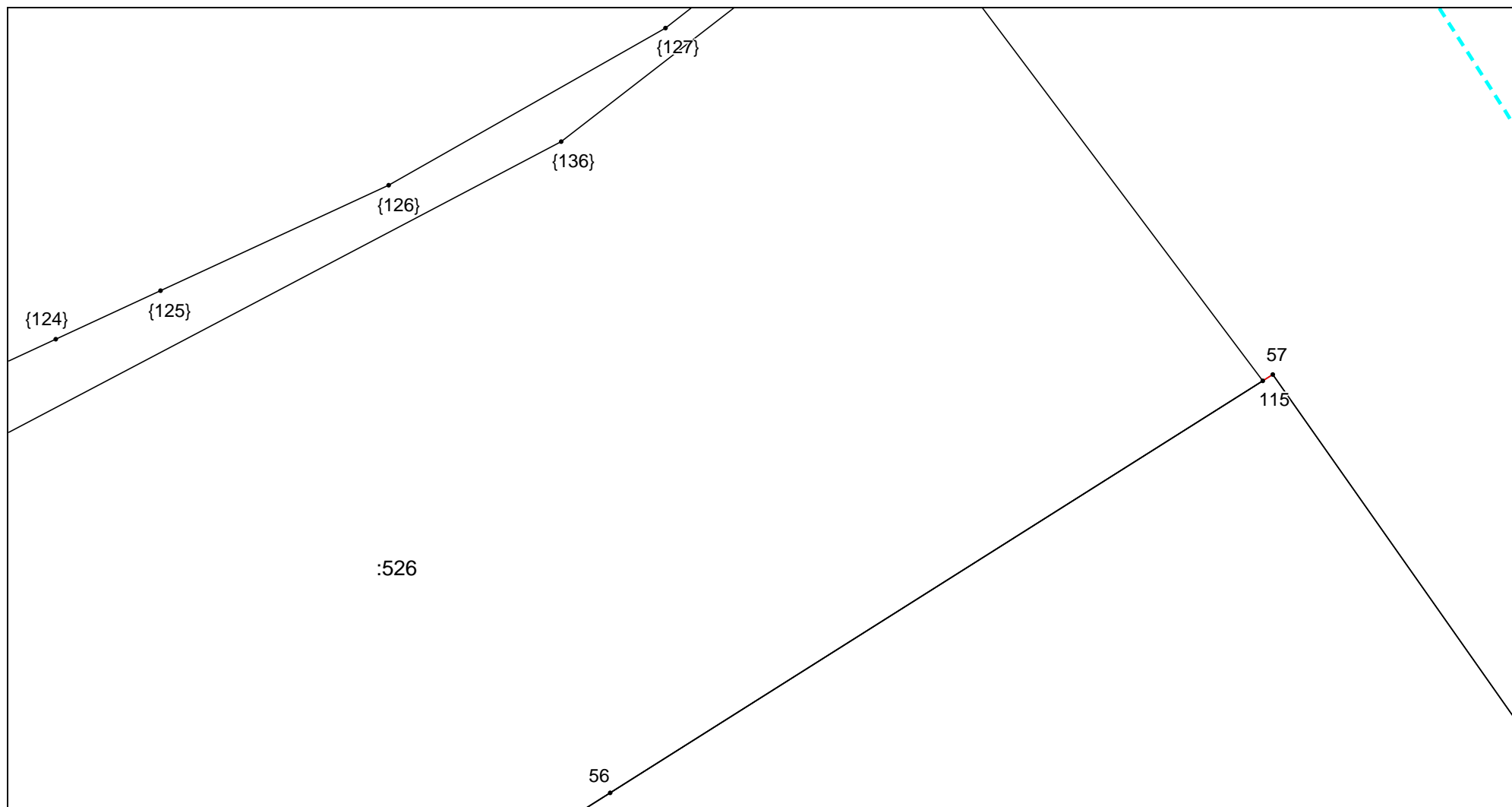
Выносной лист №37



Масштаб 1:200

Условные обозначения приведены на отдельной странице в конце раздела.

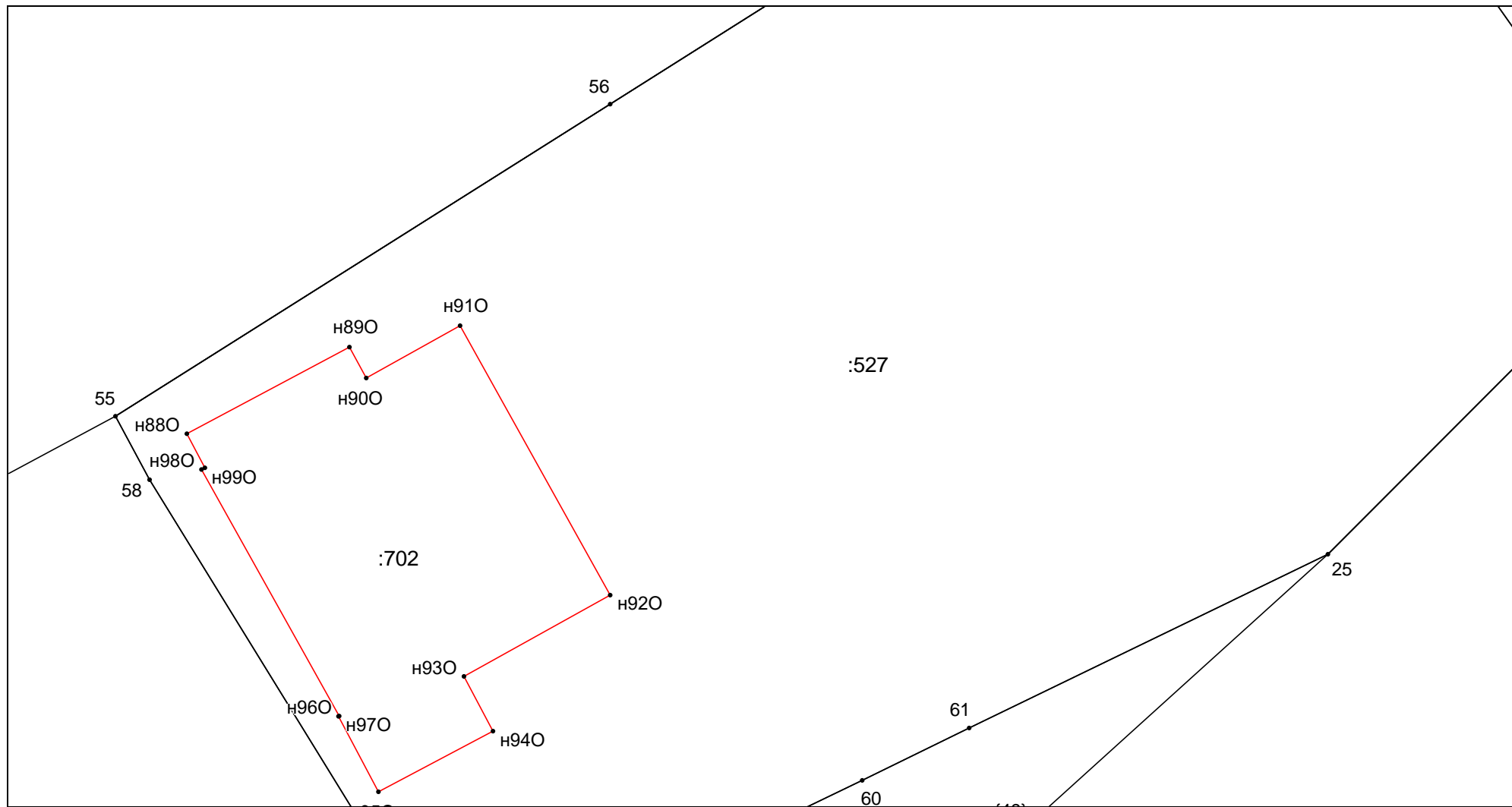
Выносной лист №38



Масштаб 1:200

Условные обозначения приведены на отдельной странице в конце раздела.

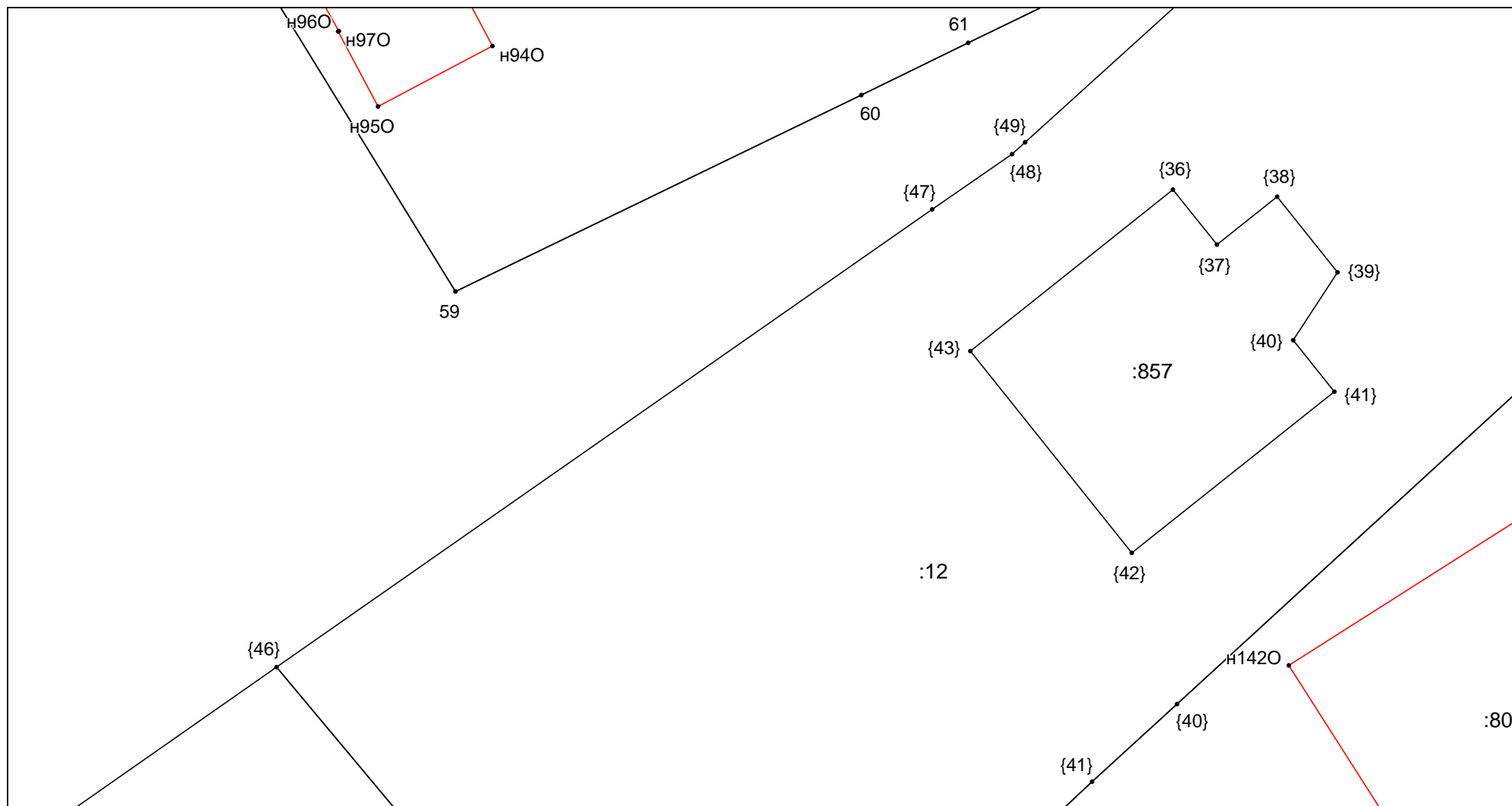
Выносной лист №39



Масштаб 1:200

Условные обозначения приведены на отдельной странице в конце раздела.

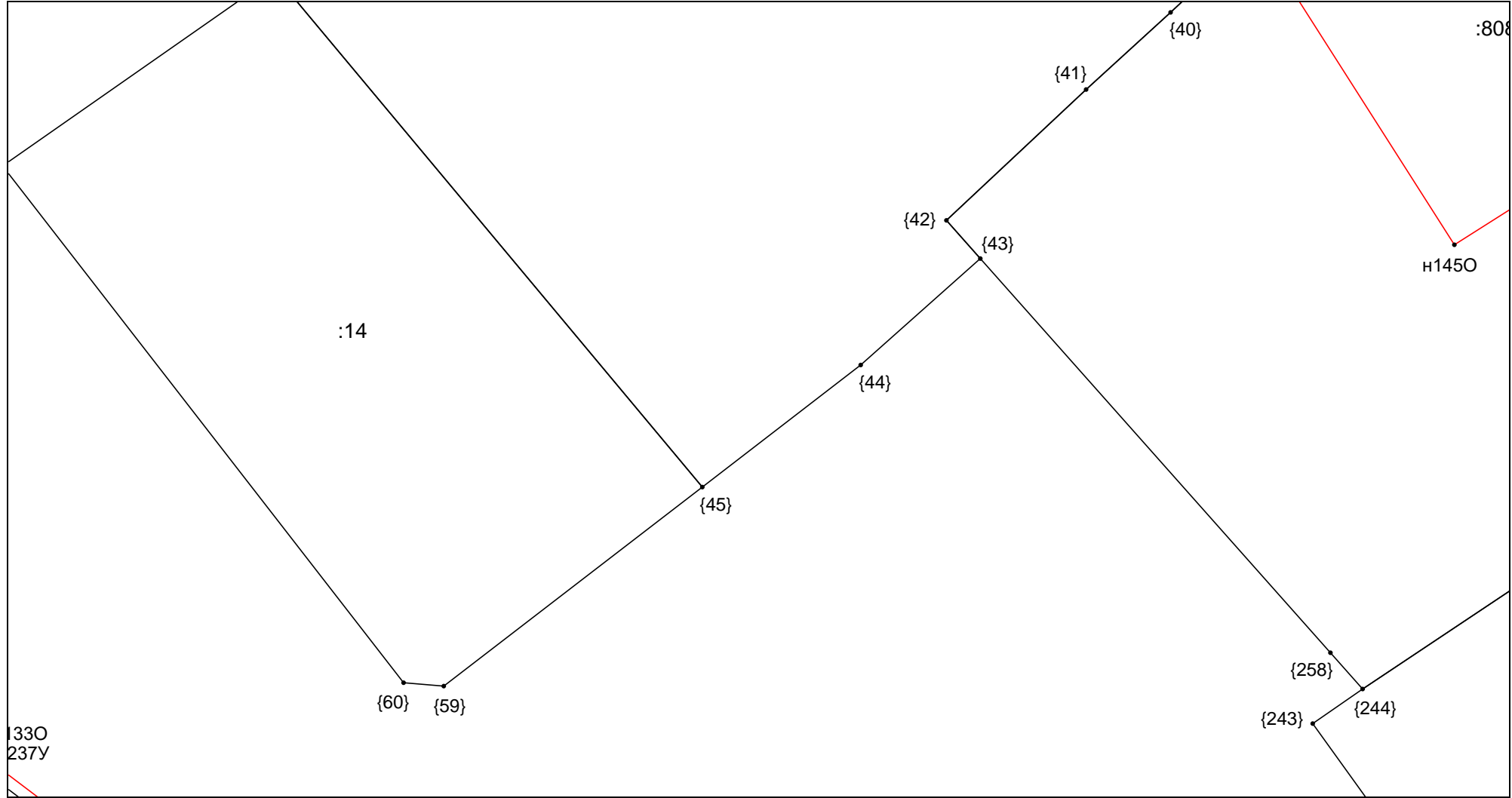
Выносной лист №40



Масштаб 1:200

Условные обозначения приведены на отдельной странице в конце раздела.


Выносной лист №41



Масштаб 1:200

Условные обозначения приведены на отдельной странице в конце раздела.


Выносной лист №42



Масштаб 1:200

Условные обозначения приведены на отдельной странице в конце раздела.


Выносной лист №43



Масштаб 1:200

Условные обозначения приведены на отдельной странице в конце раздела.

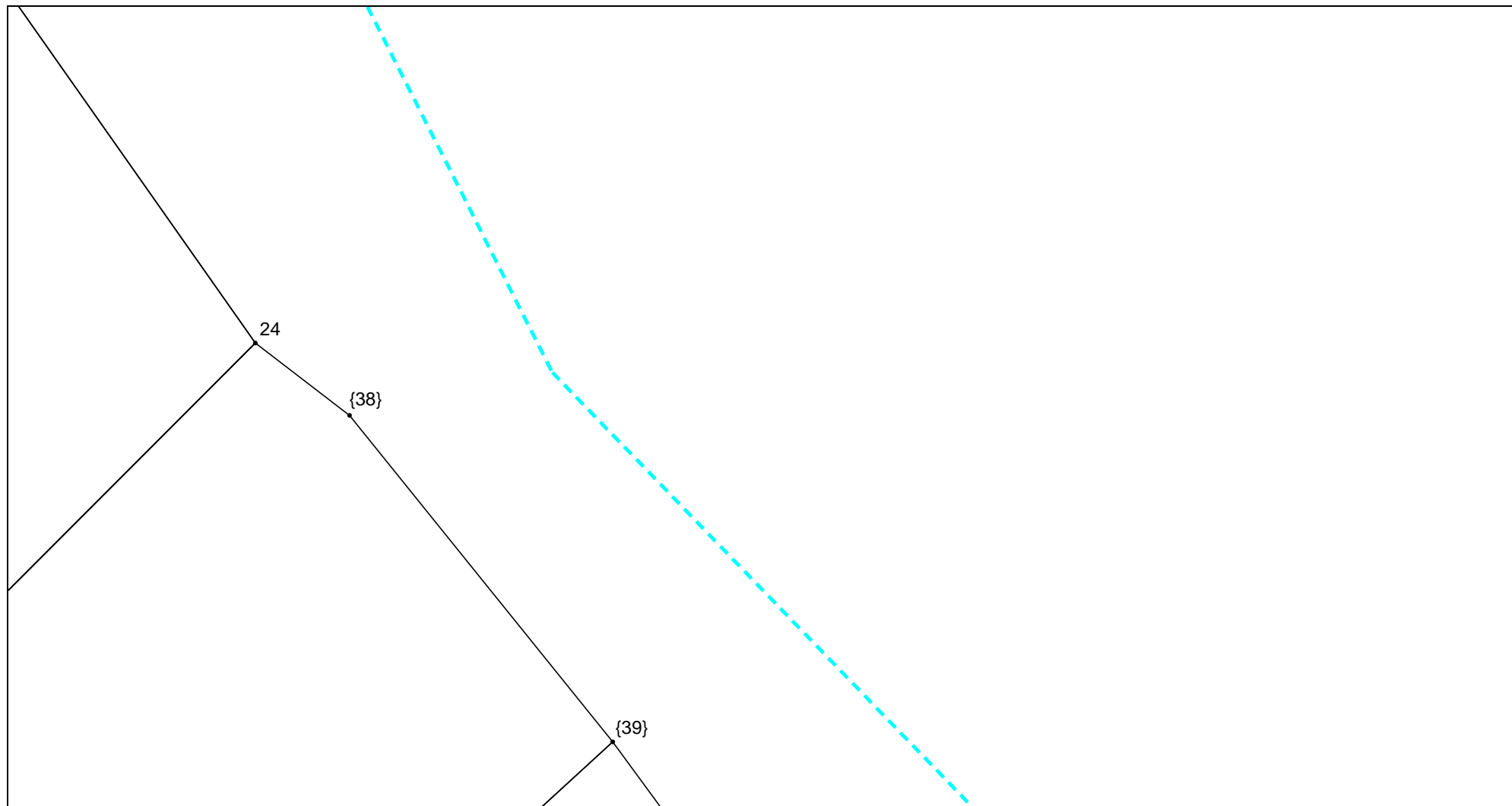
Выносной лист №44



Масштаб 1:200

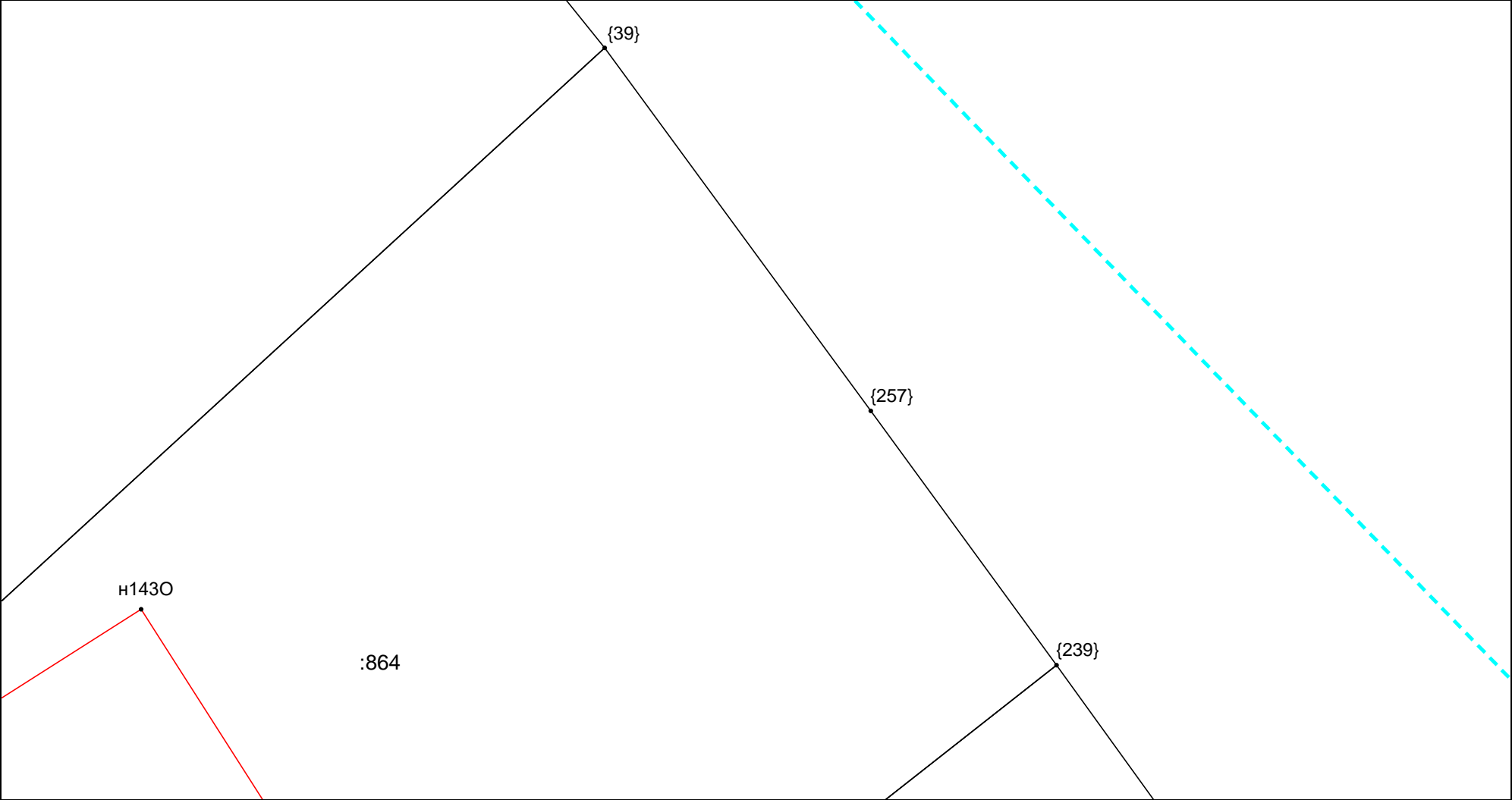
Условные обозначения приведены на отдельной странице в конце раздела.

Выносной лист №45



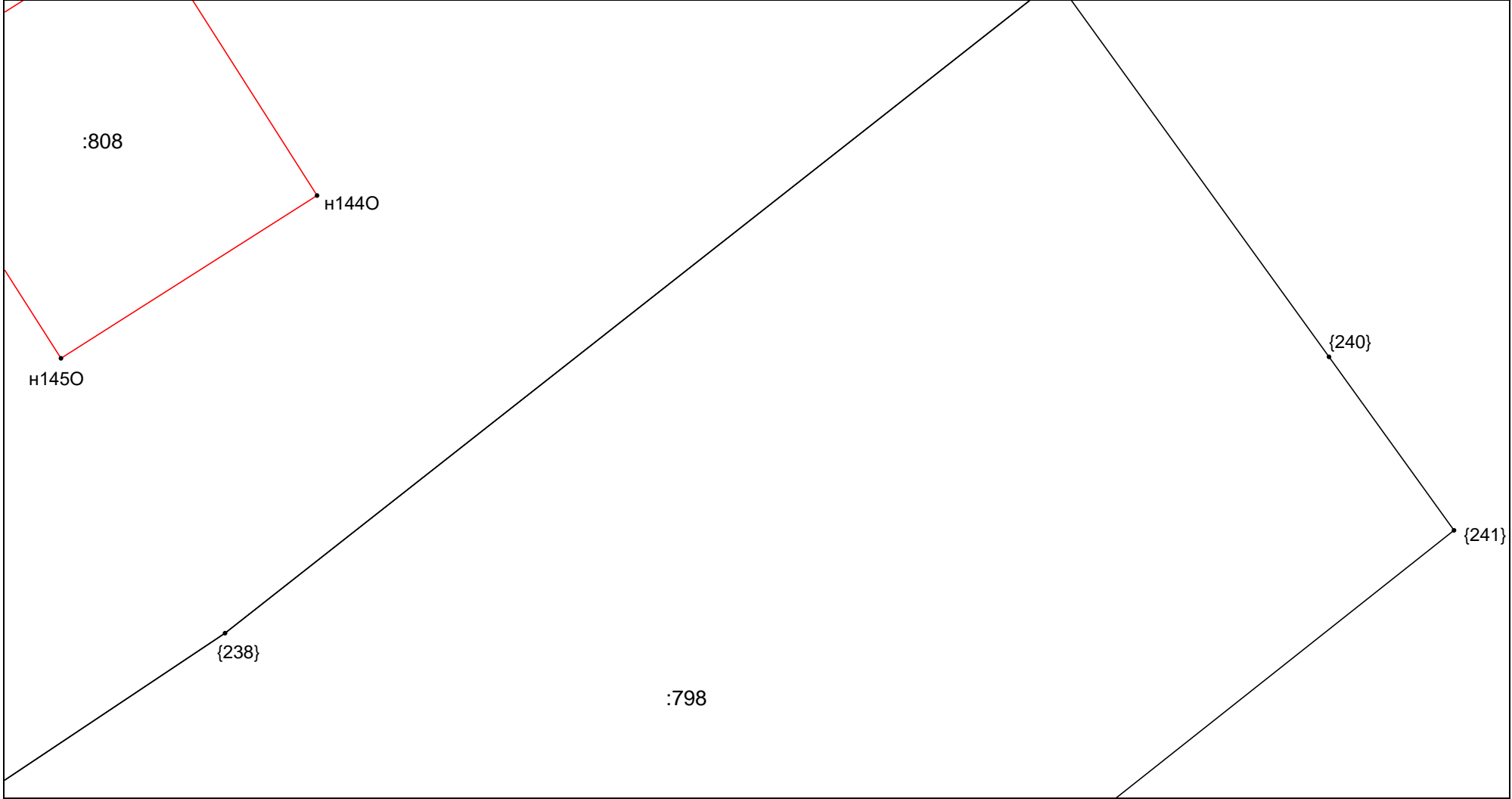
Масштаб 1:200

Условные обозначения приведены на отдельной странице в конце раздела.



Масштаб 1:200

Условные обозначения приведены на отдельной странице в конце раздела.



Масштаб 1:200

Условные обозначения приведены на отдельной странице в конце раздела.

Выносной лист №48











:798

{242}

Масштаб 1:200

Условные обозначения приведены на отдельной странице в конце раздела.

Условные обозначения:

	– существующая часть границы земельного участка,
	– вновь образованная или уточненная часть границы земельного участка,
	– характерная точка границы земельного участка,
	– часть контура здания, сооружения, объекта незавершенного строительства, образованного проекцией существующего наземного конструктивного элемента здания, сооружения, объекта незавершенного строительства,
	– часть контура здания, сооружения, объекта незавершенного строительства, образованного проекцией вновь образованного наземного конструктивного элемента здания, сооружения, объекта незавершенного строительства,
	– часть контура здания, сооружения, объекта незавершенного строительства, образованного проекцией существующего надземного конструктивного элемента здания, сооружения, объекта незавершенного строительства,
	– часть контура здания, сооружения, объекта незавершенного строительства, образованного проекцией вновь образованного надземного конструктивного элемента здания, сооружения, объекта незавершенного строительства,
	– часть контура здания, сооружения, объекта незавершенного строительства, образованного проекцией существующего подземного конструктивного элемента здания, сооружения, объекта незавершенного строительства,
	– часть контура здания, сооружения, объекта незавершенного строительства, образованного проекцией вновь образованного подземного конструктивного элемента здания, сооружения, объекта незавершенного строительства,
	– характерная точка контура здания,