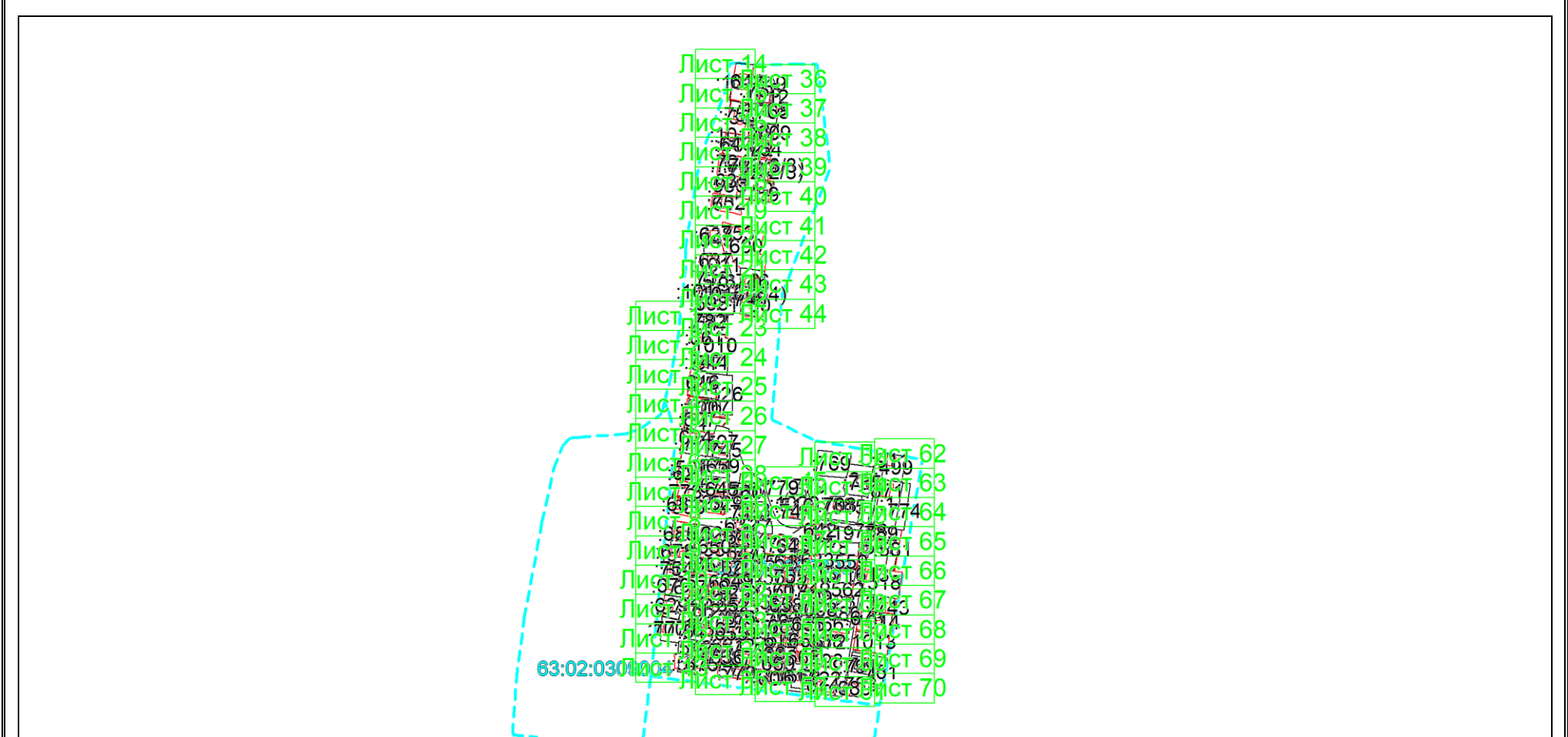



Схема границ земельных участков

Основной лист	
----------------------	--



Масштаб 1: 7129

Условные обозначения:




 — область выносного листа,

23 — номер выносного листа.

23 — номер выносного листа.

Остальные обозначения приведены на отдельной странице в конце раздела.


Выносной лист №1



Масштаб 1:300

Условные обозначения приведены на отдельной странице в конце раздела.


Выносной лист №2



Масштаб 1:300

Условные обозначения приведены на отдельной странице в конце раздела.

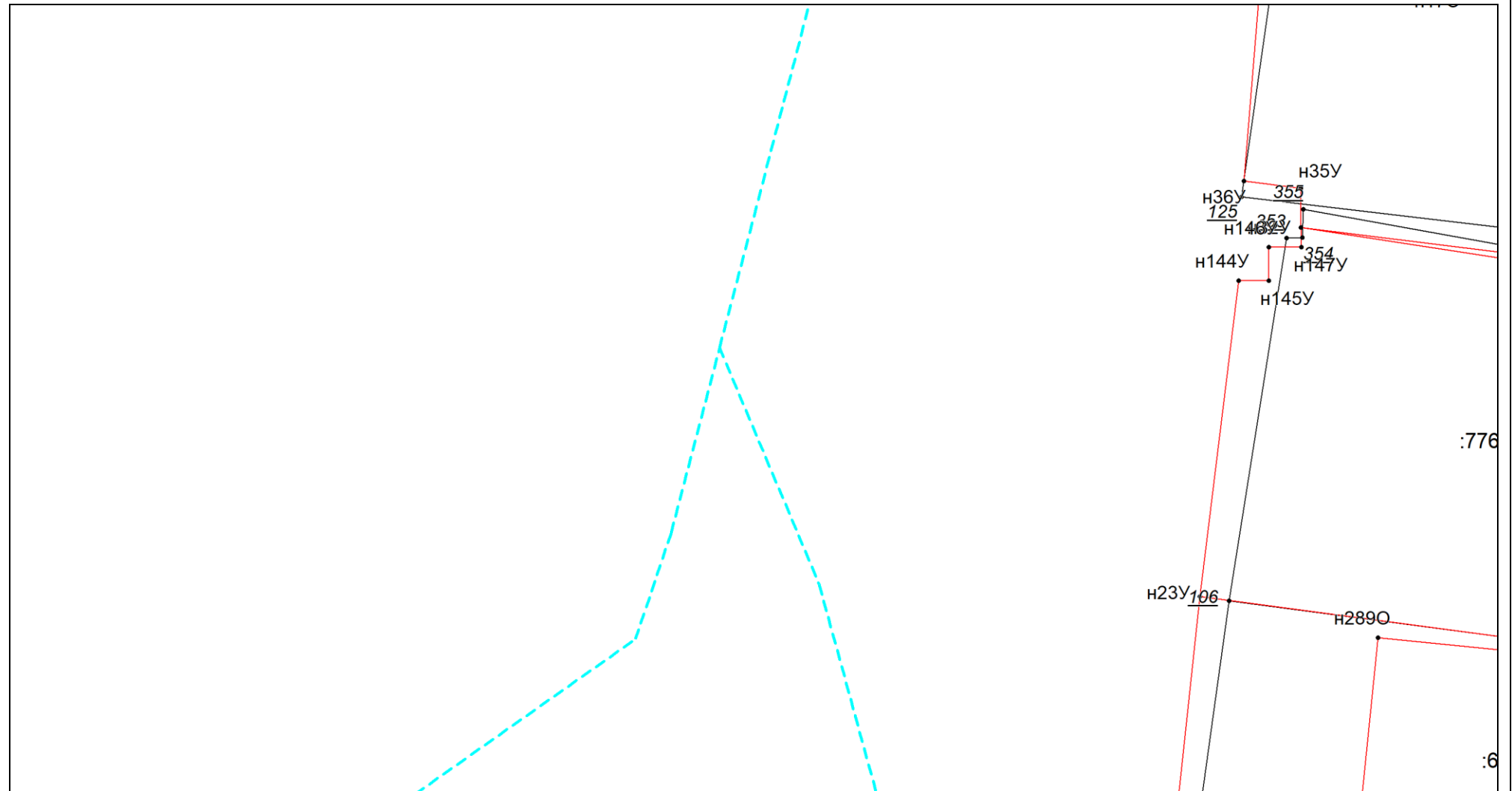
Выносной лист №3



Масштаб 1:300

Условные обозначения приведены на отдельной странице в конце раздела.

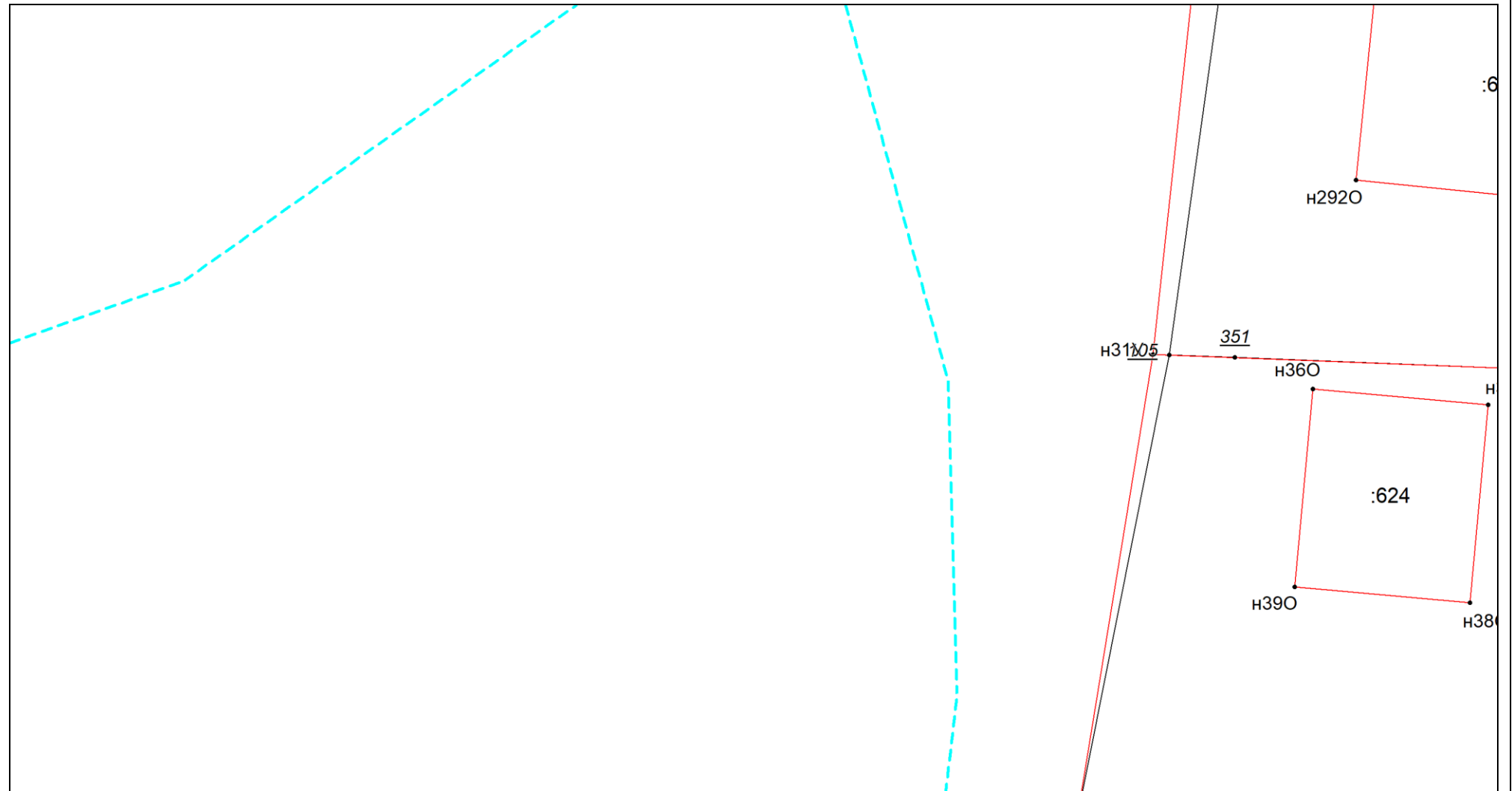
Выносной лист №4



Масштаб 1:300

Условные обозначения приведены на отдельной странице в конце раздела.

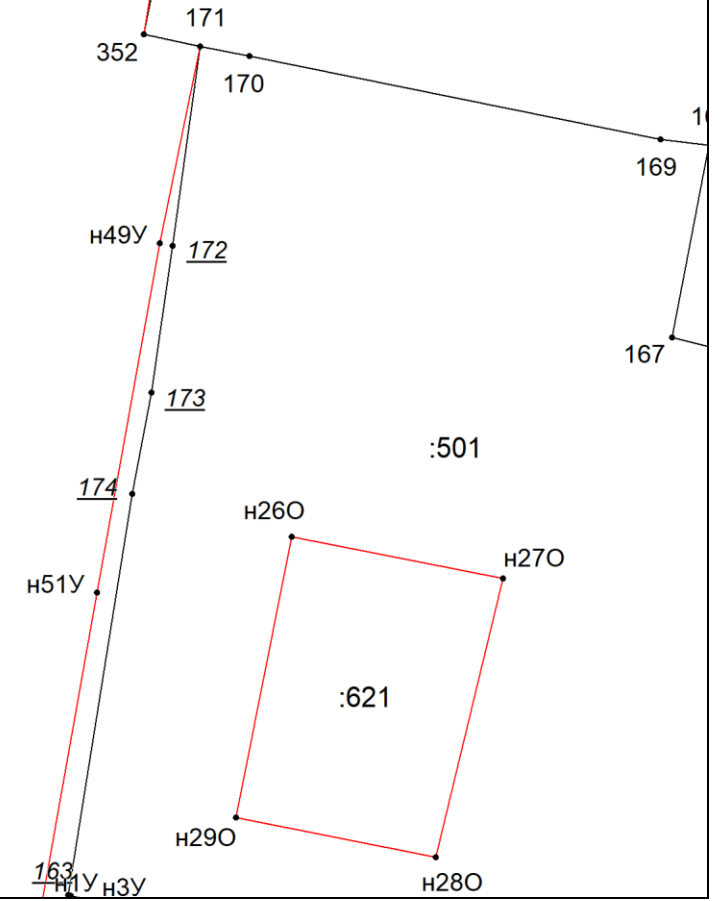
Выносной лист №5



Масштаб 1:300

Условные обозначения приведены на отдельной странице в конце раздела.

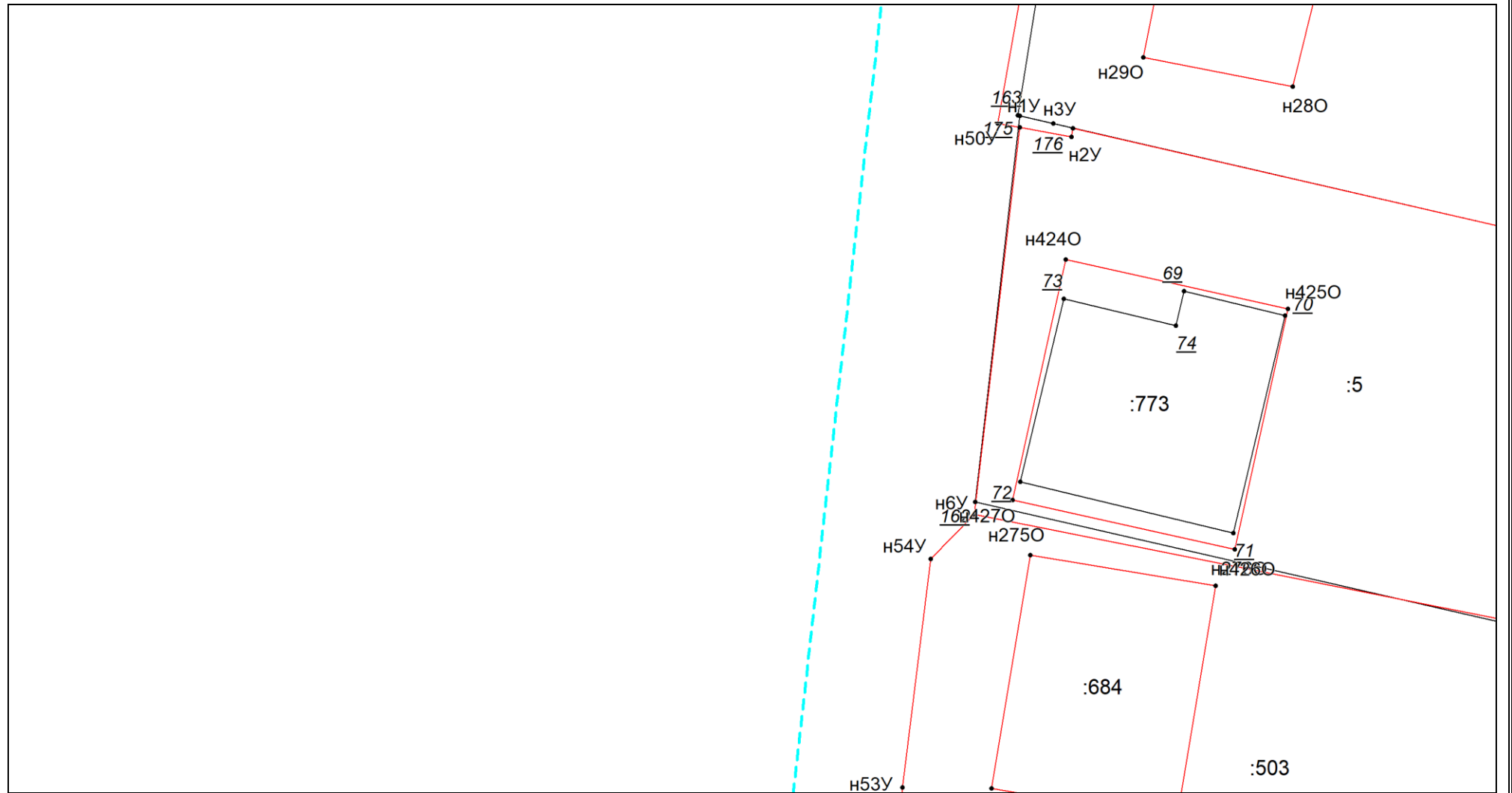
Выносной лист №6



Масштаб 1:300

Условные обозначения приведены на отдельной странице в конце раздела.

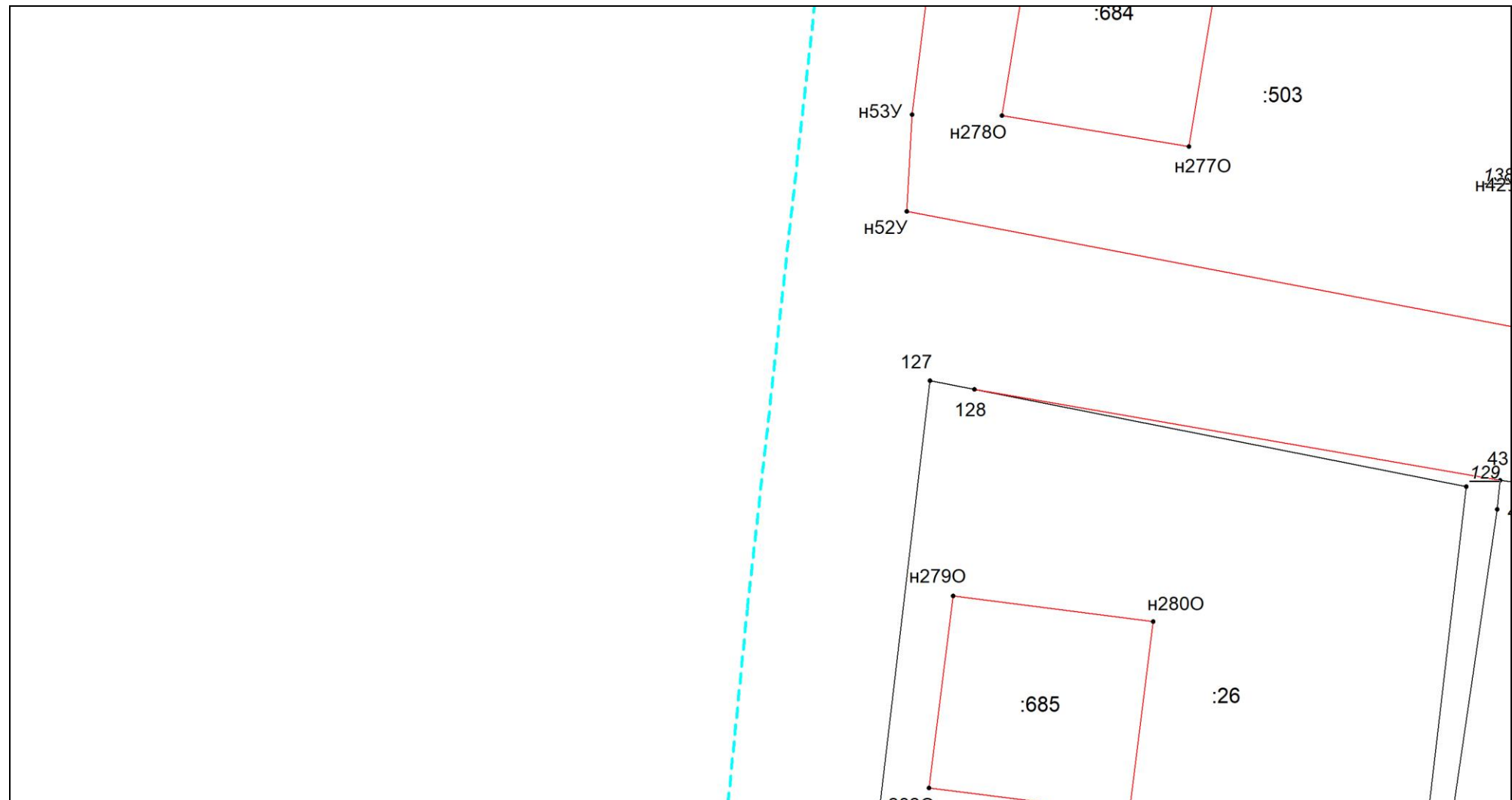
Выносной лист №7



Масштаб 1:300

Условные обозначения приведены на отдельной странице в конце раздела.

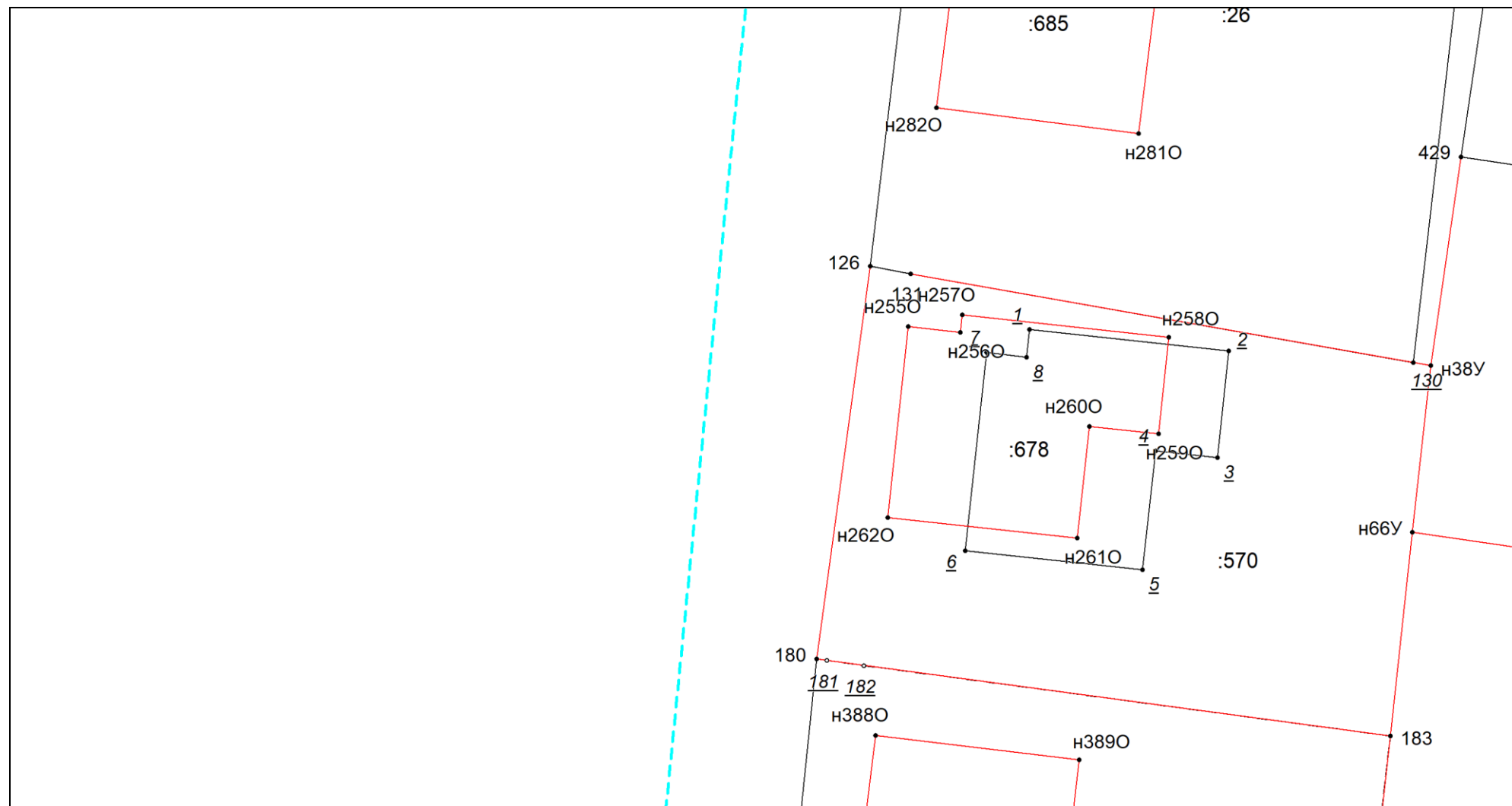
Выносной лист №8



Масштаб 1:300

Условные обозначения приведены на отдельной странице в конце раздела.

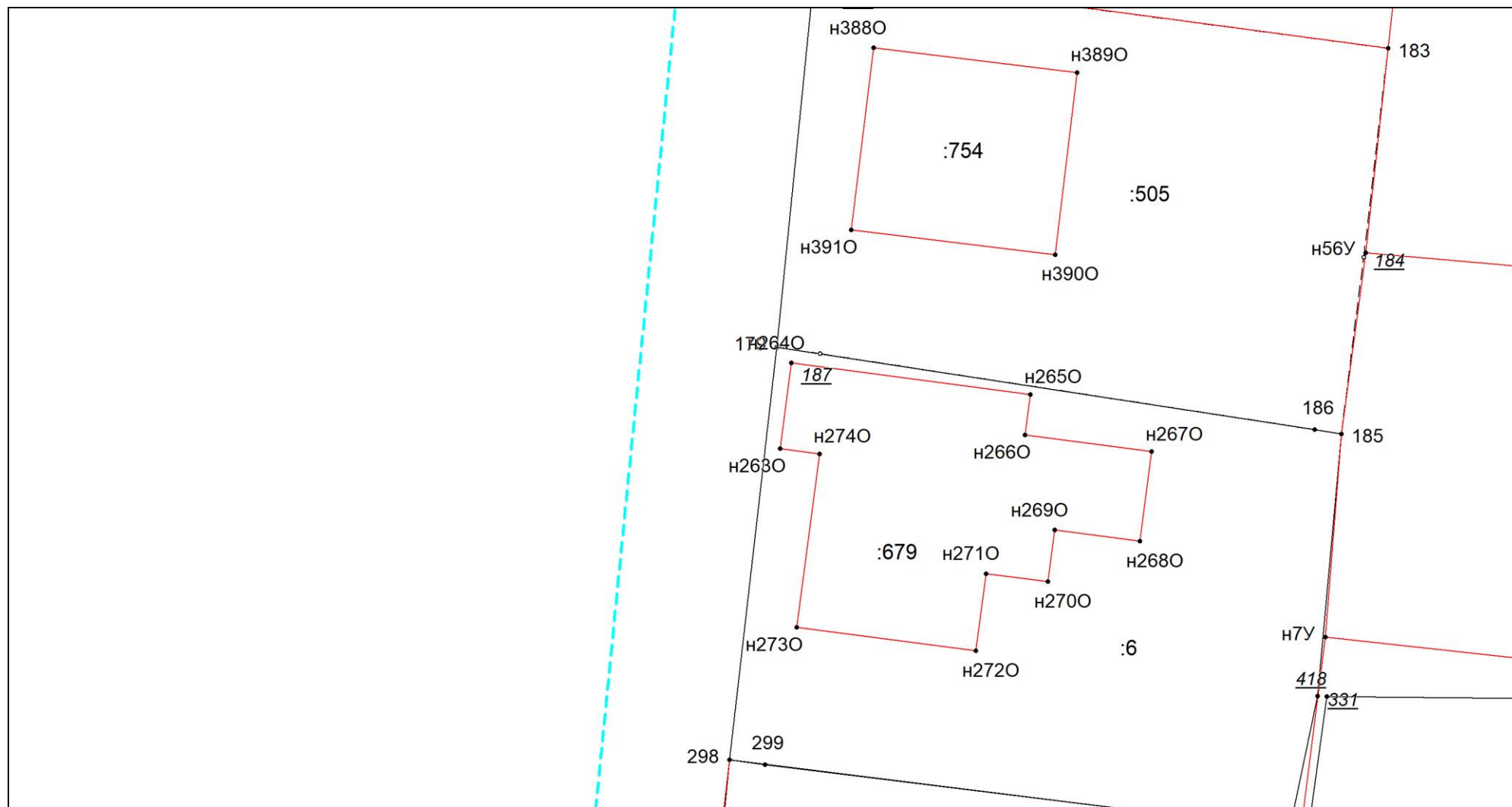
Выносной лист №9



Масштаб 1:300

Условные обозначения приведены на отдельной странице в конце раздела.

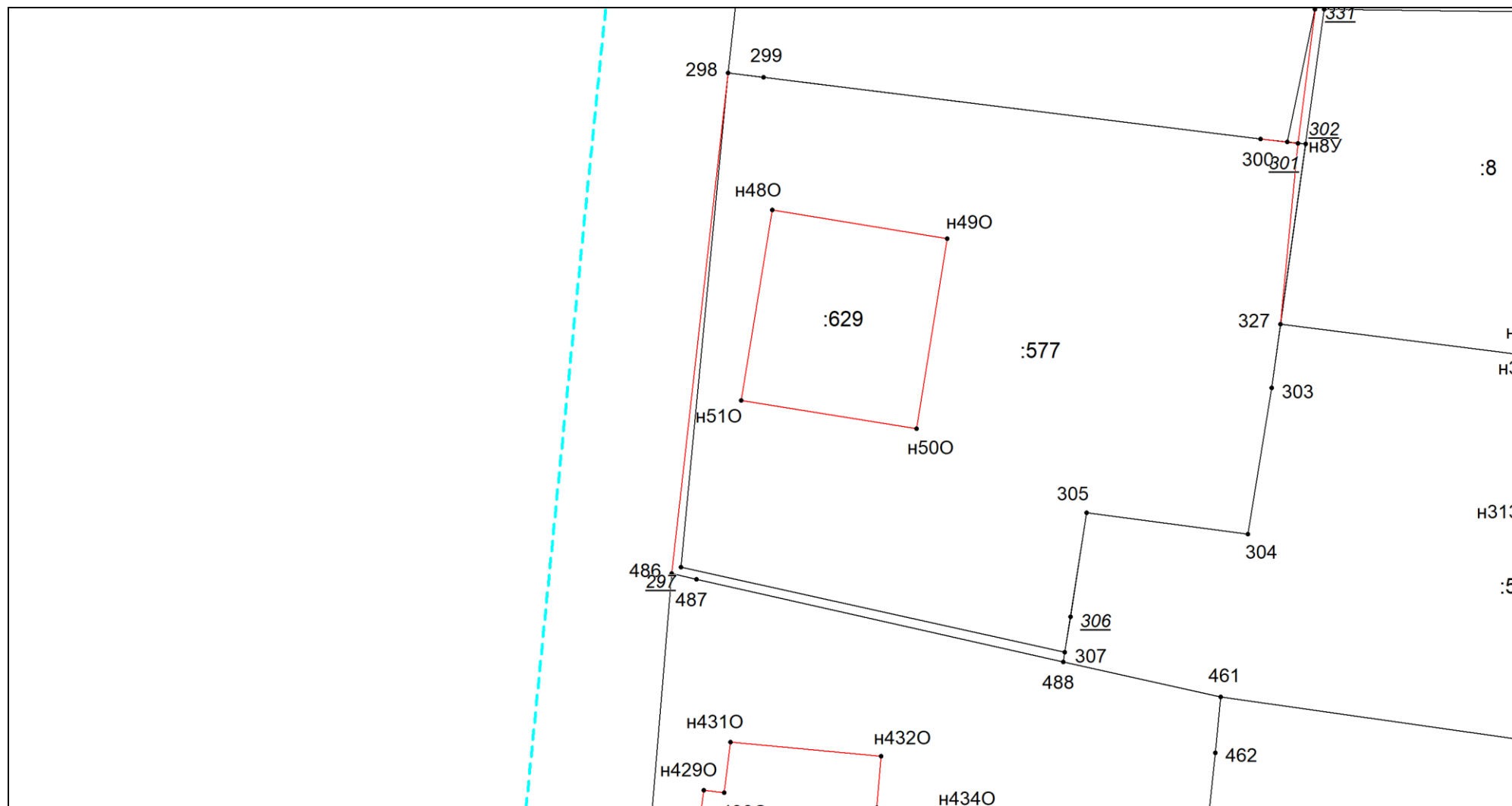
Выносной лист №10



Масштаб 1:300

Условные обозначения приведены на отдельной странице в конце раздела.

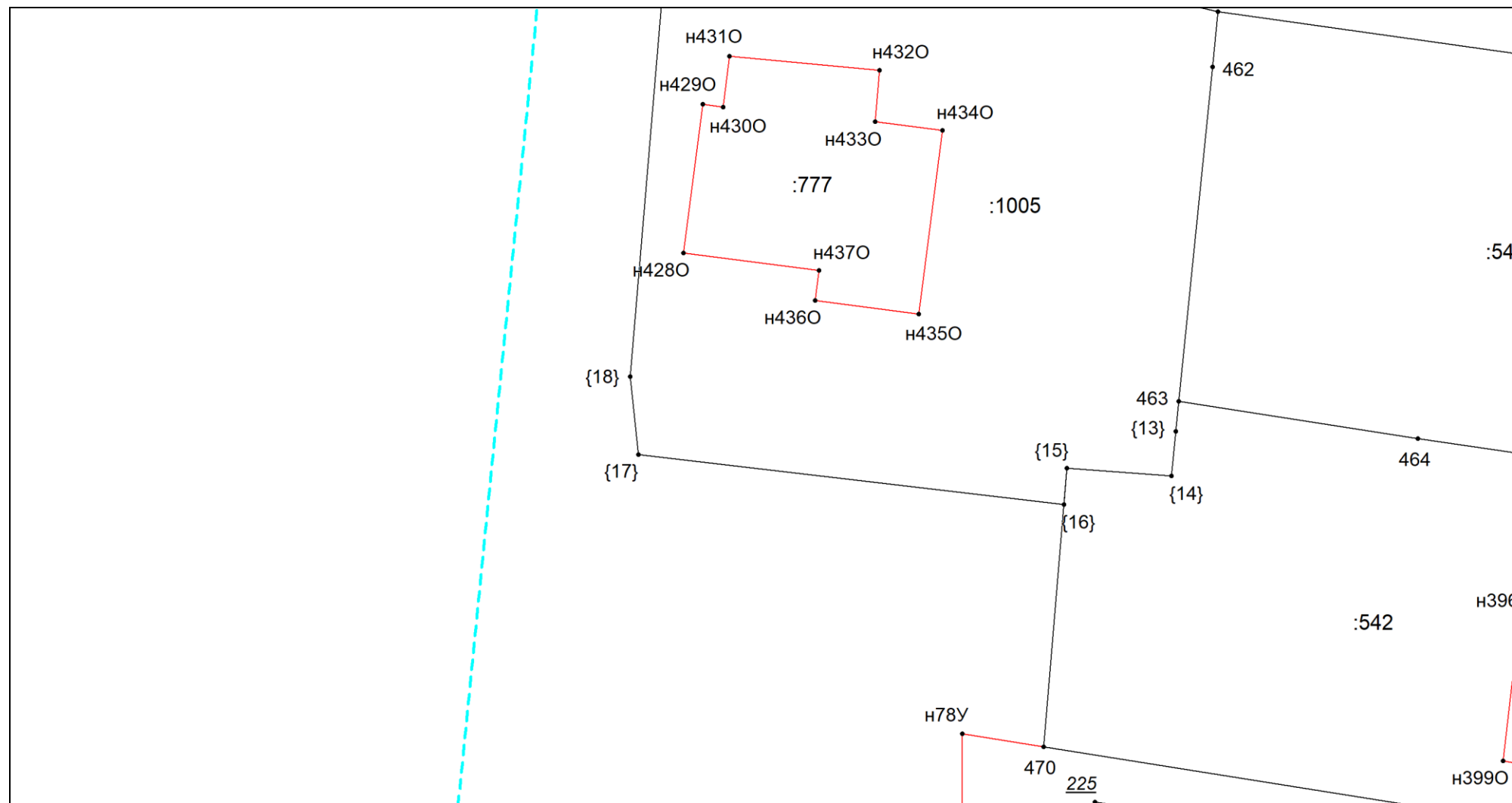
Выносной лист №11



Масштаб 1:300

Условные обозначения приведены на отдельной странице в конце раздела.

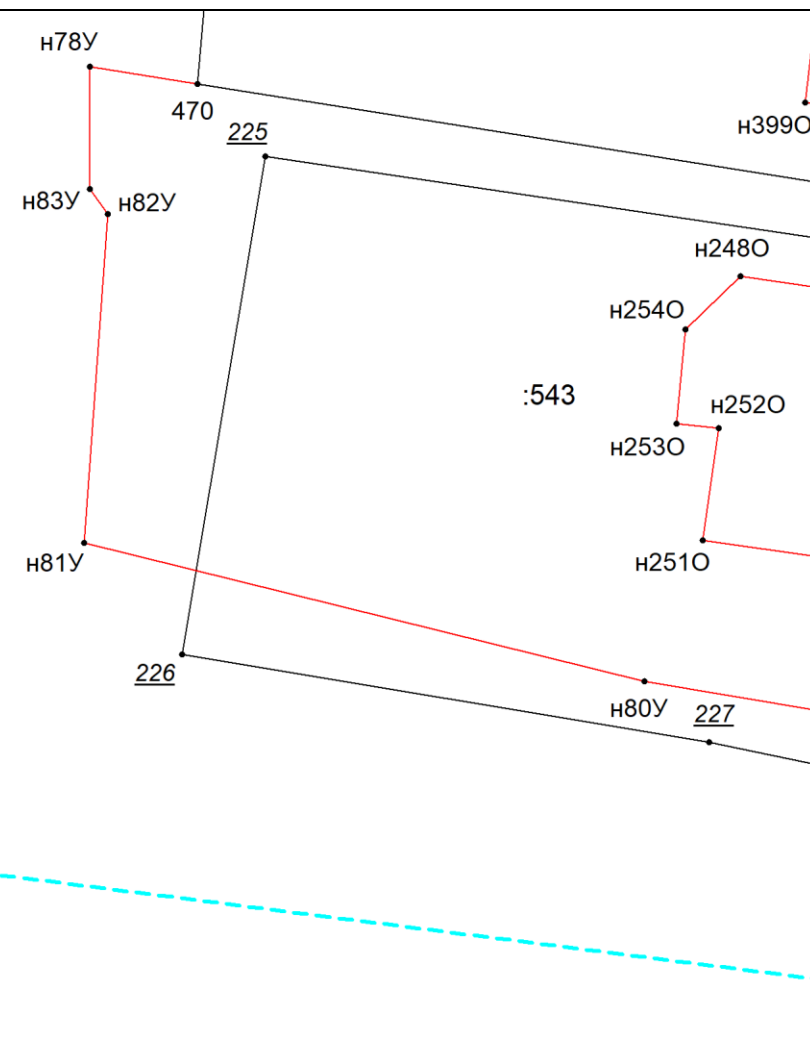
Выносной лист №12



Масштаб 1:300

Условные обозначения приведены на отдельной странице в конце раздела.

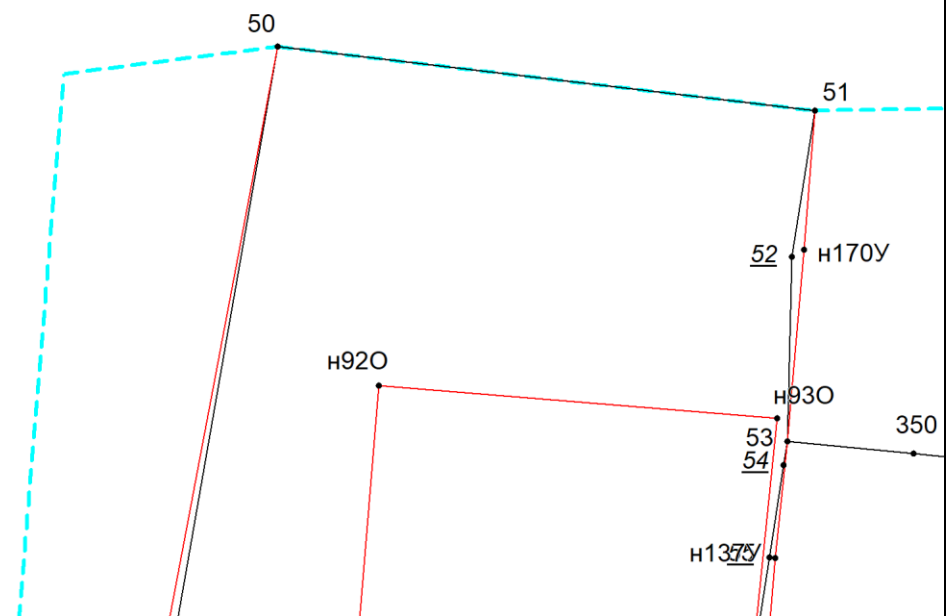
Выносной лист №13



Масштаб 1:300

Условные обозначения приведены на отдельной странице в конце раздела.

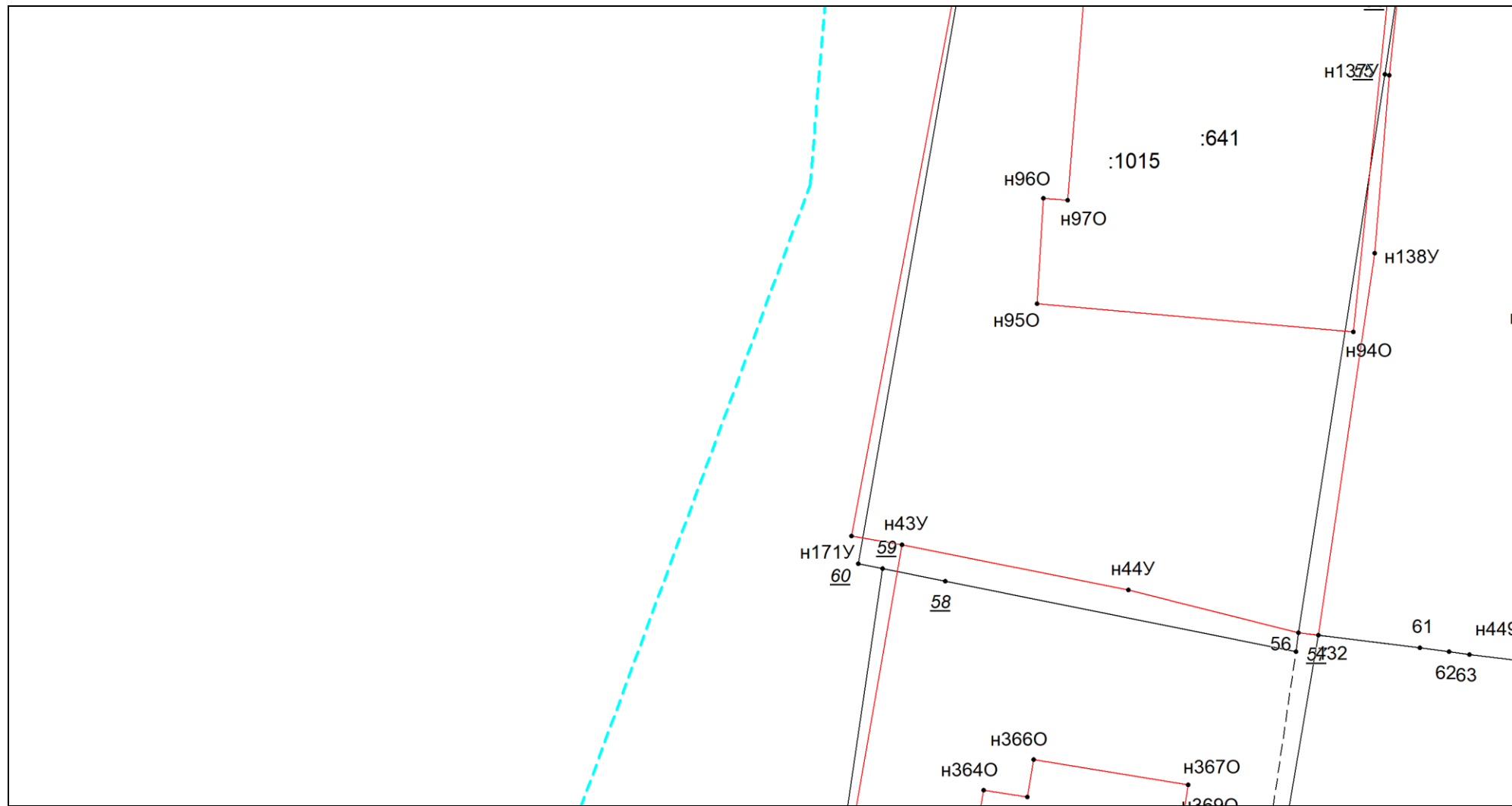
Выносной лист №14



Масштаб 1:300

Условные обозначения приведены на отдельной странице в конце раздела.

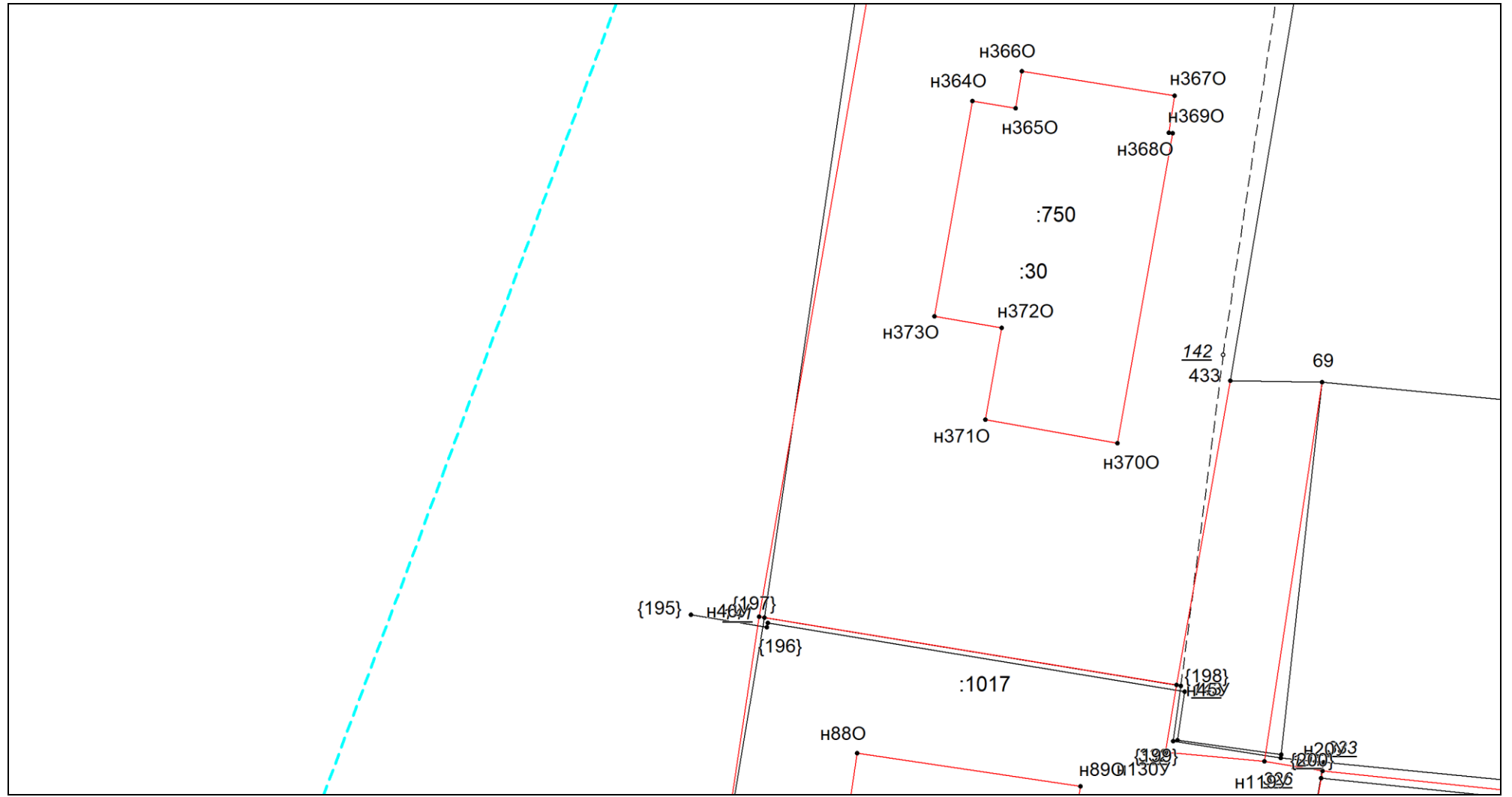
Выносной лист №15



Масштаб 1:300

Условные обозначения приведены на отдельной странице в конце раздела.

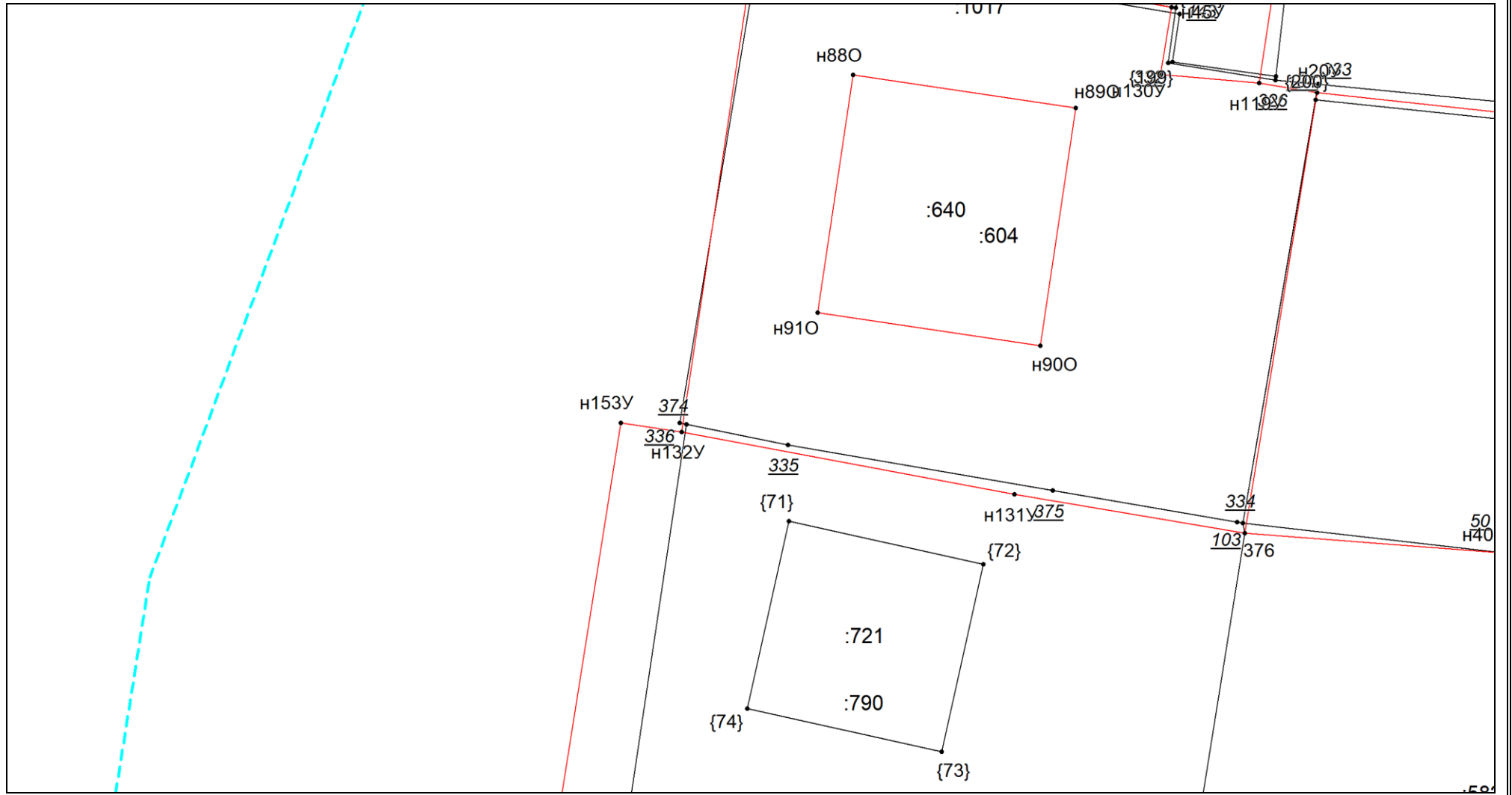
Выносной лист №16



Масштаб 1:300

Условные обозначения приведены на отдельной странице в конце раздела.

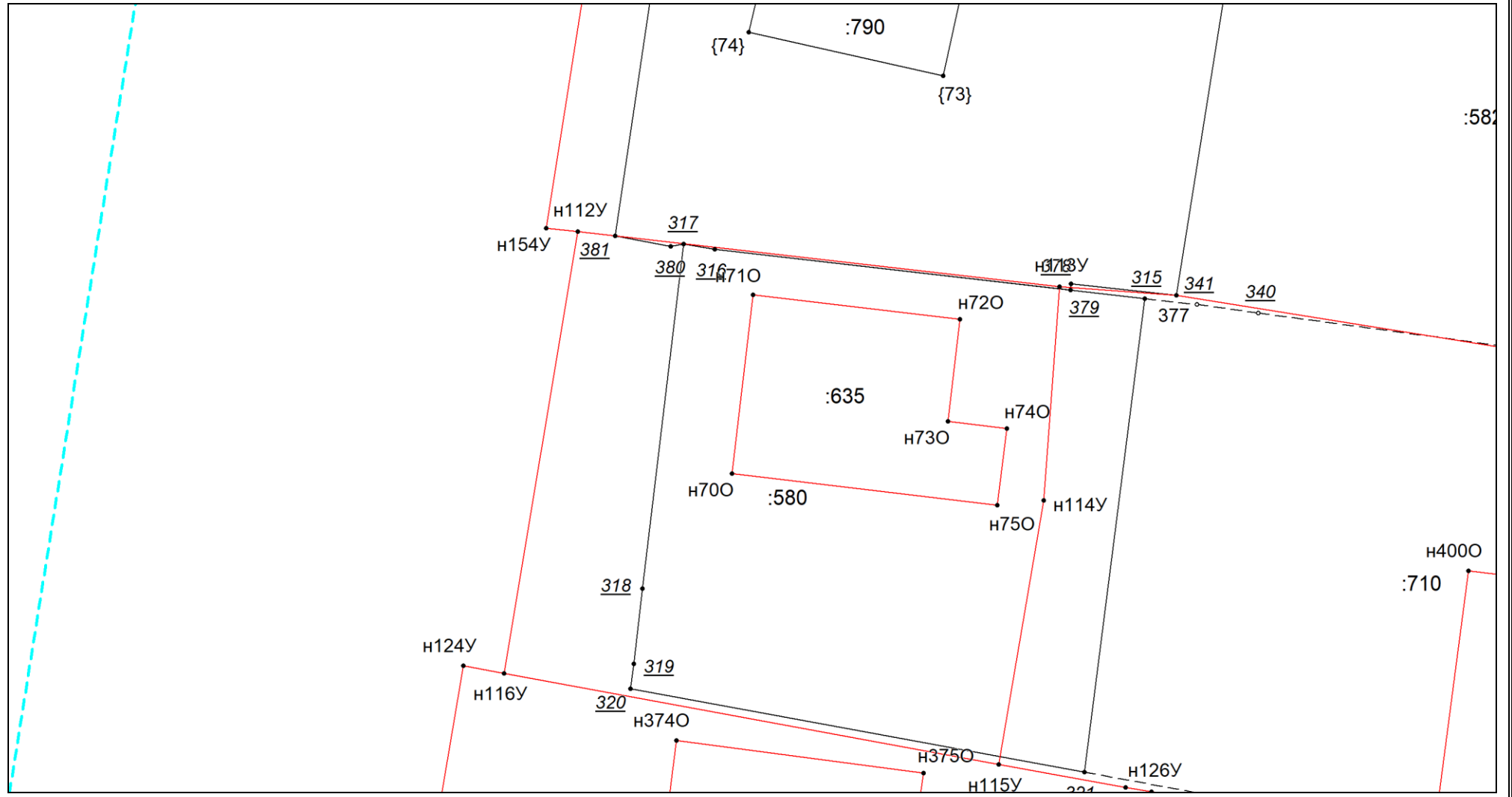
Выносной лист №17



Масштаб 1:300

Условные обозначения приведены на отдельной странице в конце раздела.

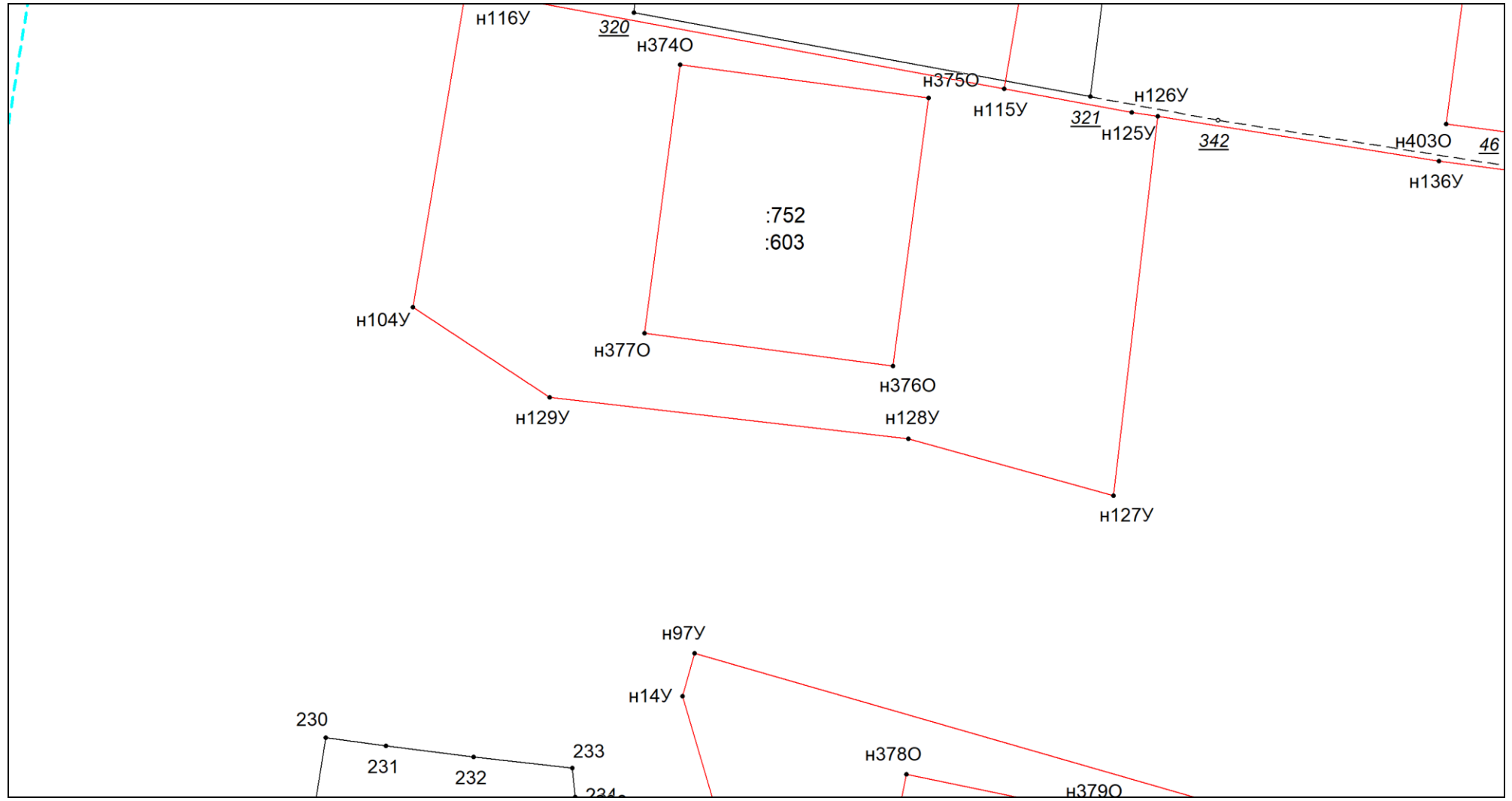
Выносной лист №18



Масштаб 1:300

Условные обозначения приведены на отдельной странице в конце раздела.

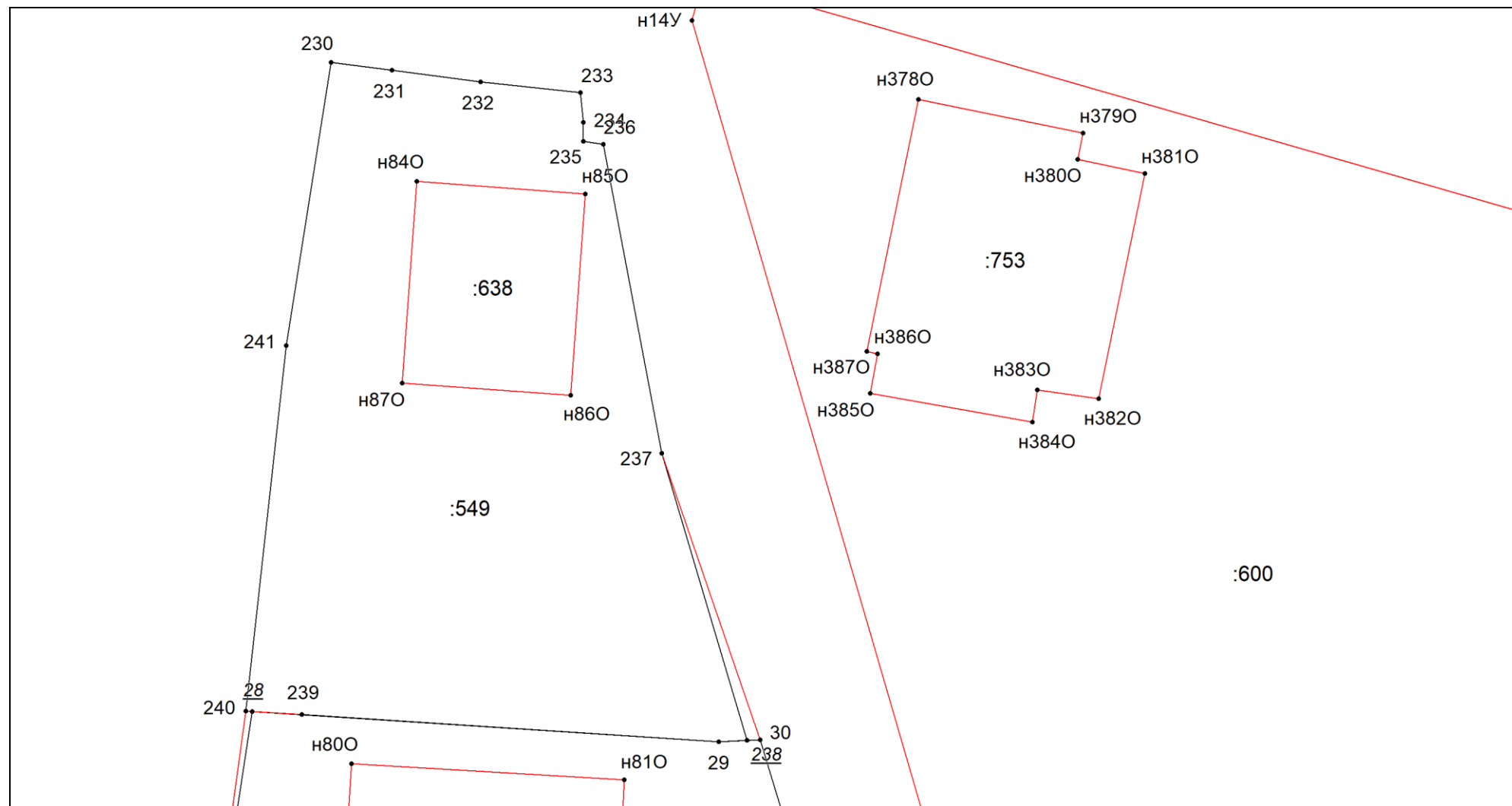
Выносной лист №19



Масштаб 1:300

Условные обозначения приведены на отдельной странице в конце раздела.

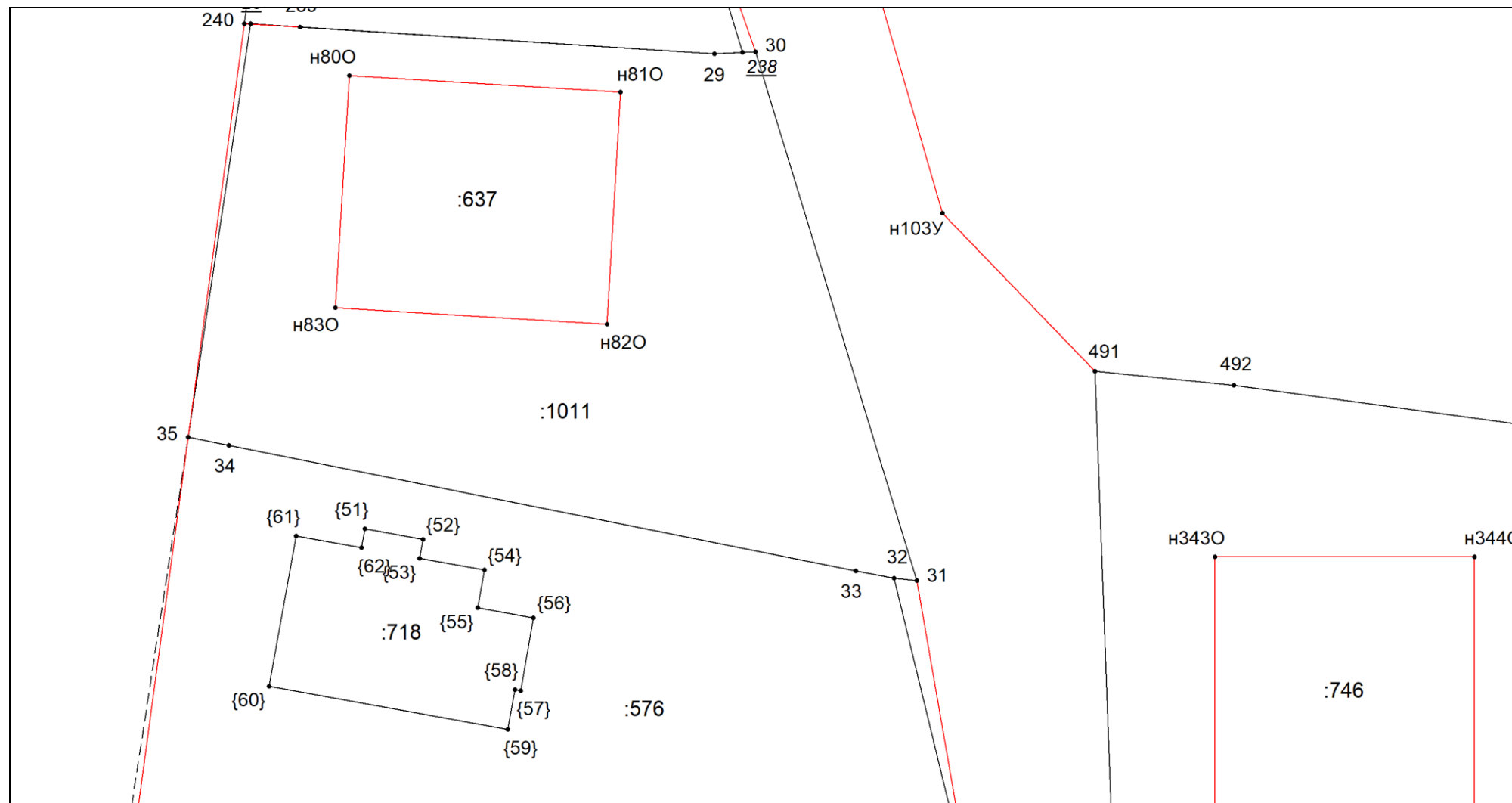
Выносной лист №20



Масштаб 1:300

Условные обозначения приведены на отдельной странице в конце раздела.

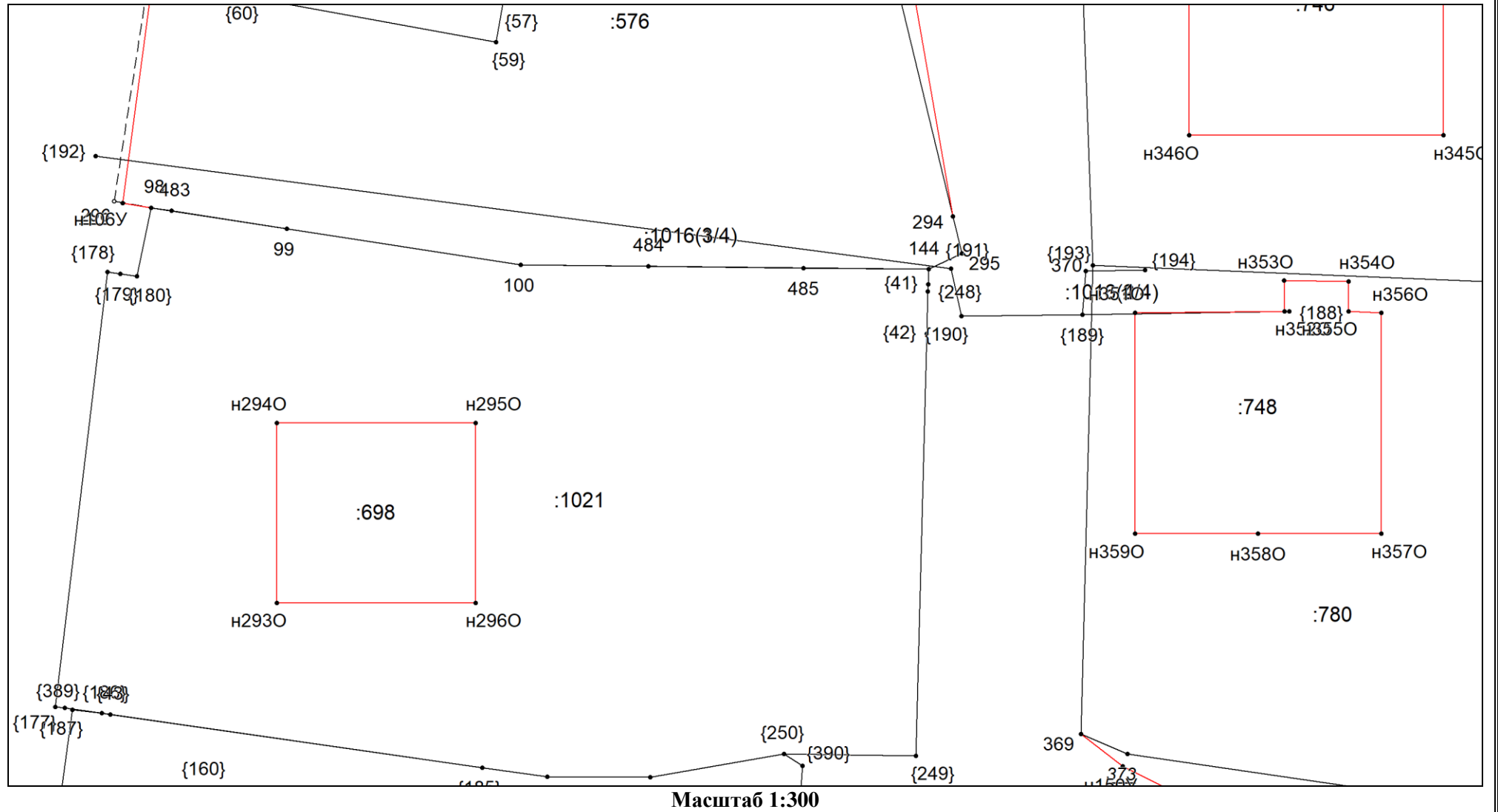
Выносной лист №21



Масштаб 1:300

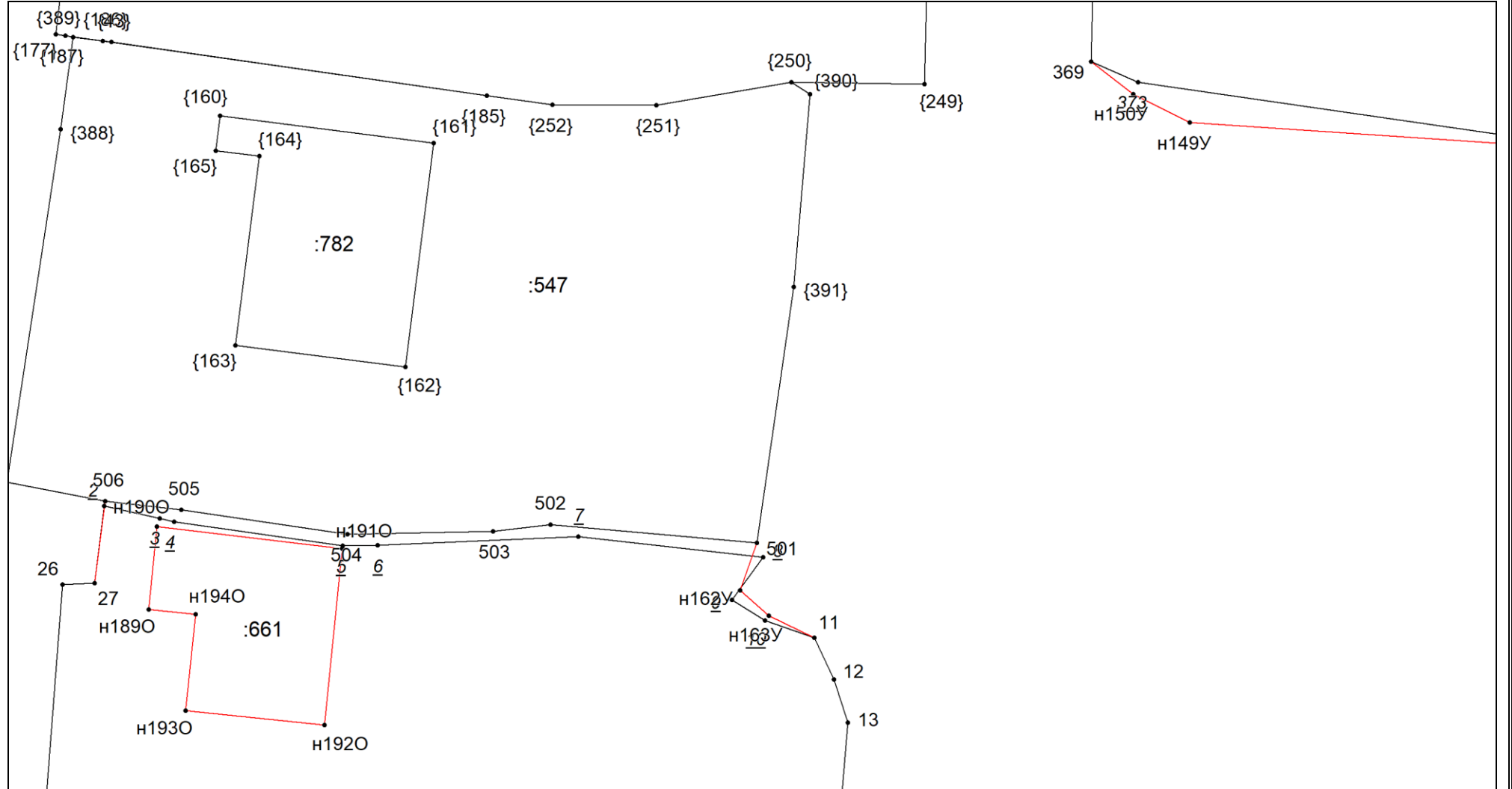
Условные обозначения приведены на отдельной странице в конце раздела.

Выносной лист №22



Условные обозначения приведены на отдельной странице в конце раздела.

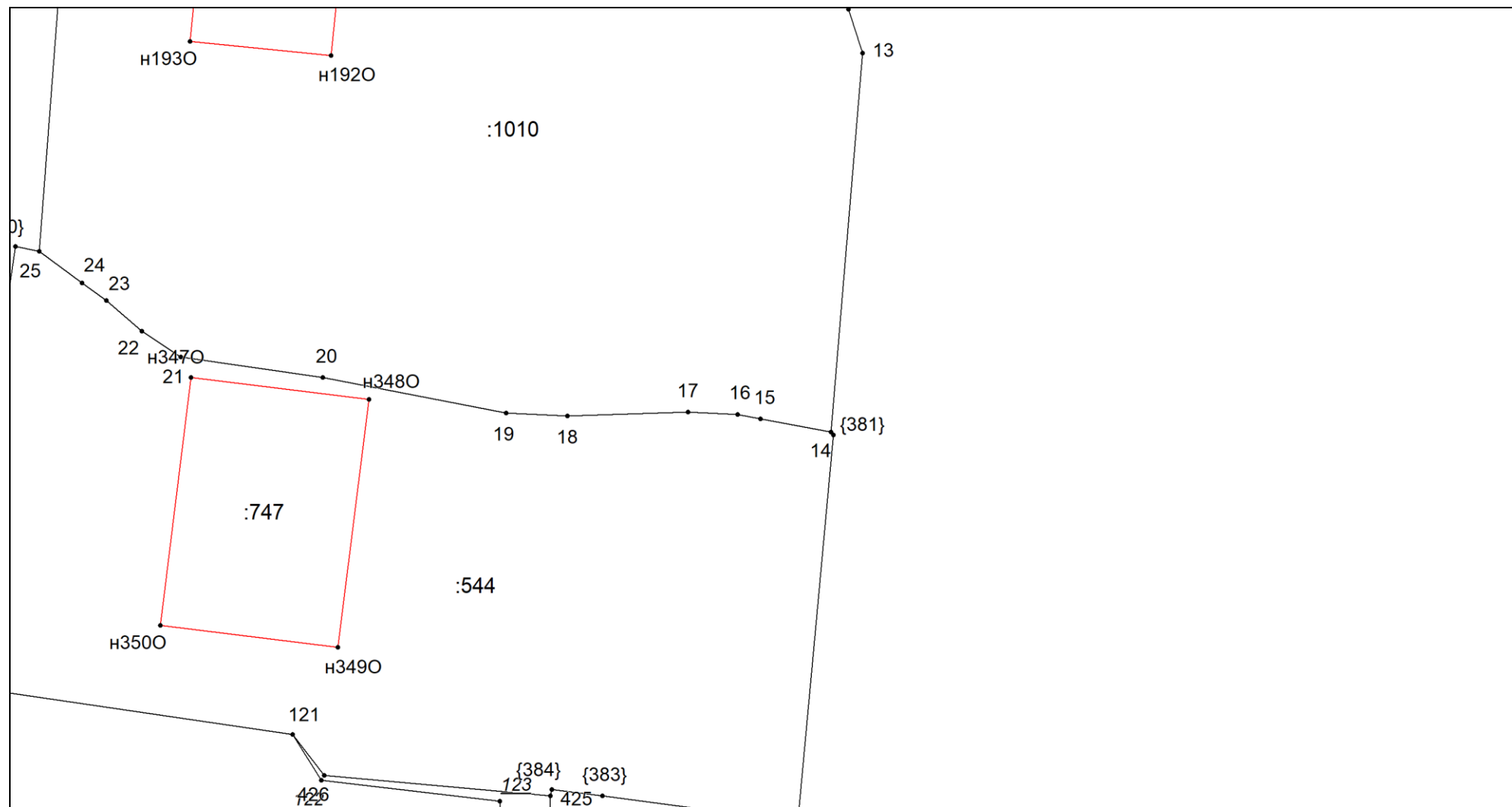
Выносной лист №23



Масштаб 1:300

Условные обозначения приведены на отдельной странице в конце раздела.

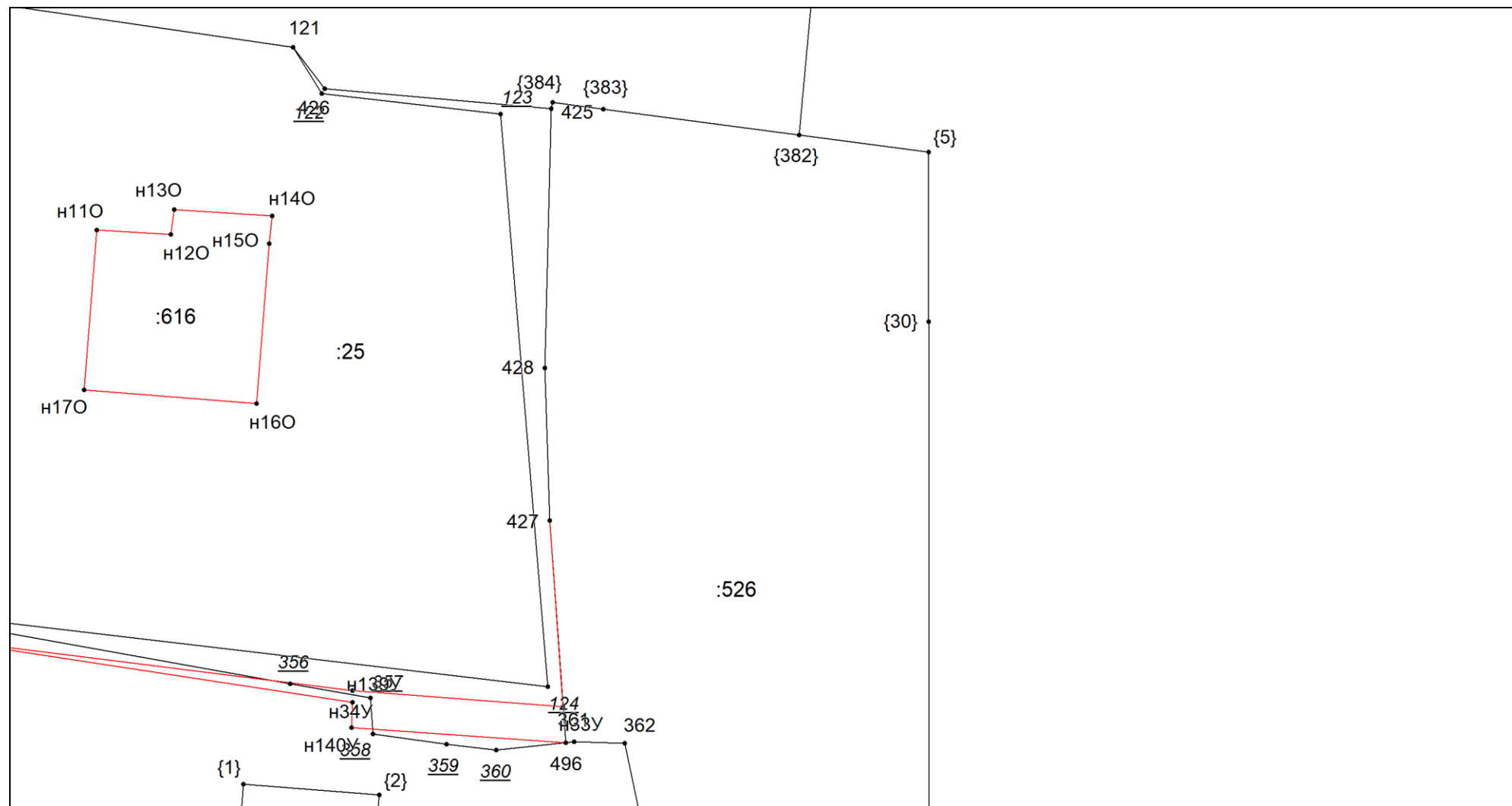
Выносной лист №24



Масштаб 1:300

Условные обозначения приведены на отдельной странице в конце раздела.

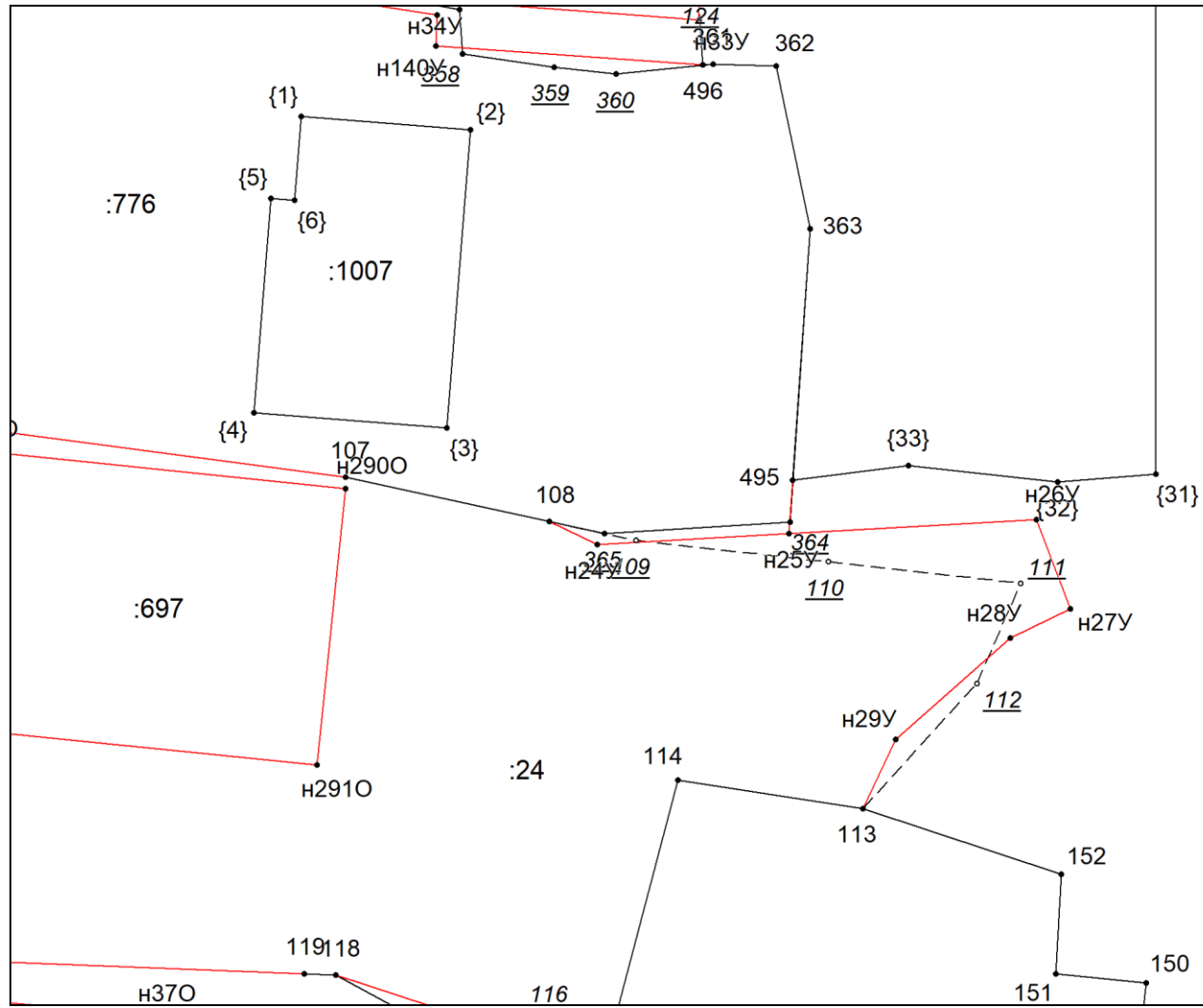
Выносной лист №25



Масштаб 1:300

Условные обозначения приведены на отдельной странице в конце раздела.

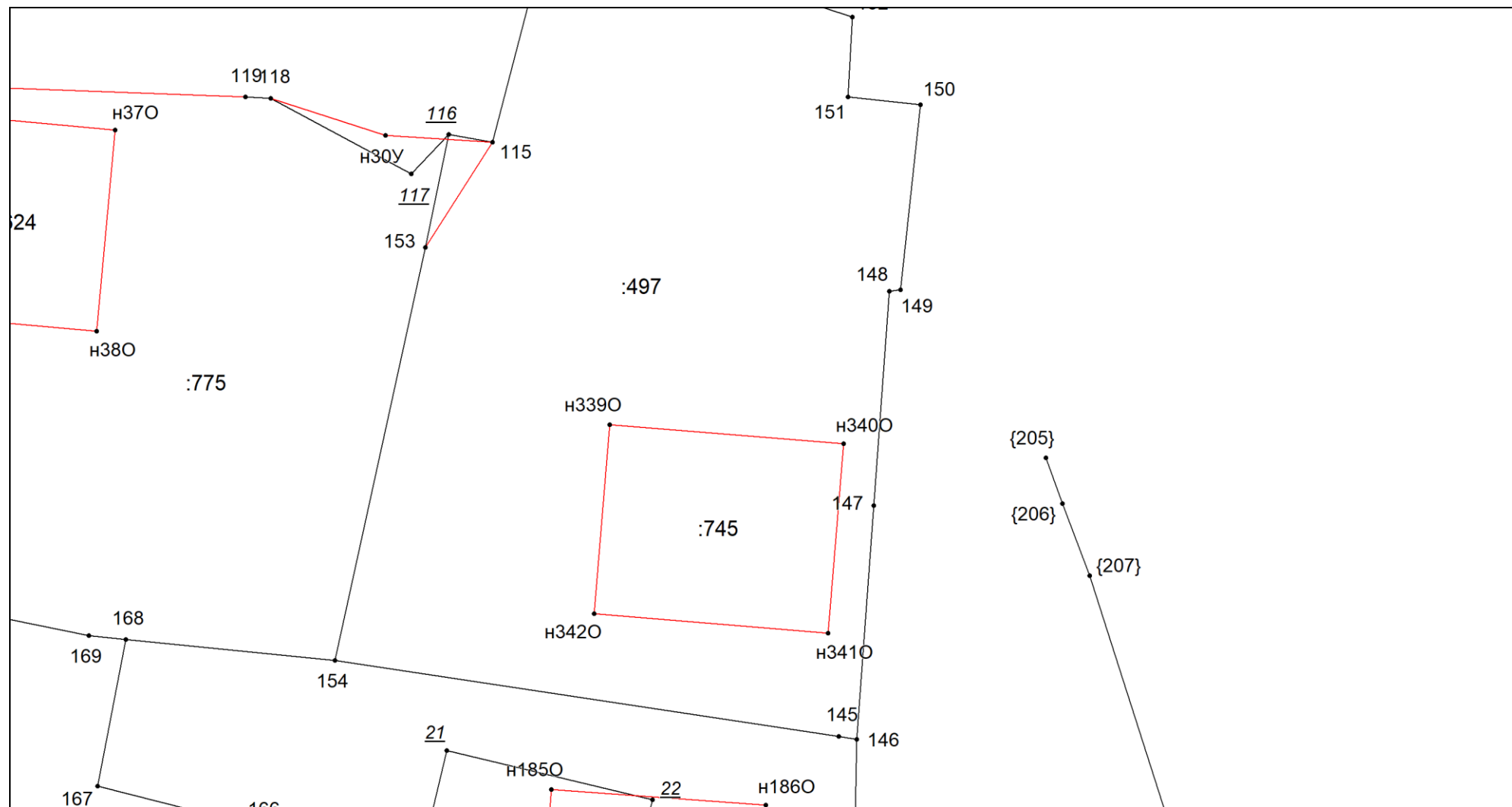
Выносной лист №26



Масштаб 1:300

Условные обозначения приведены на отдельной странице в конце раздела.

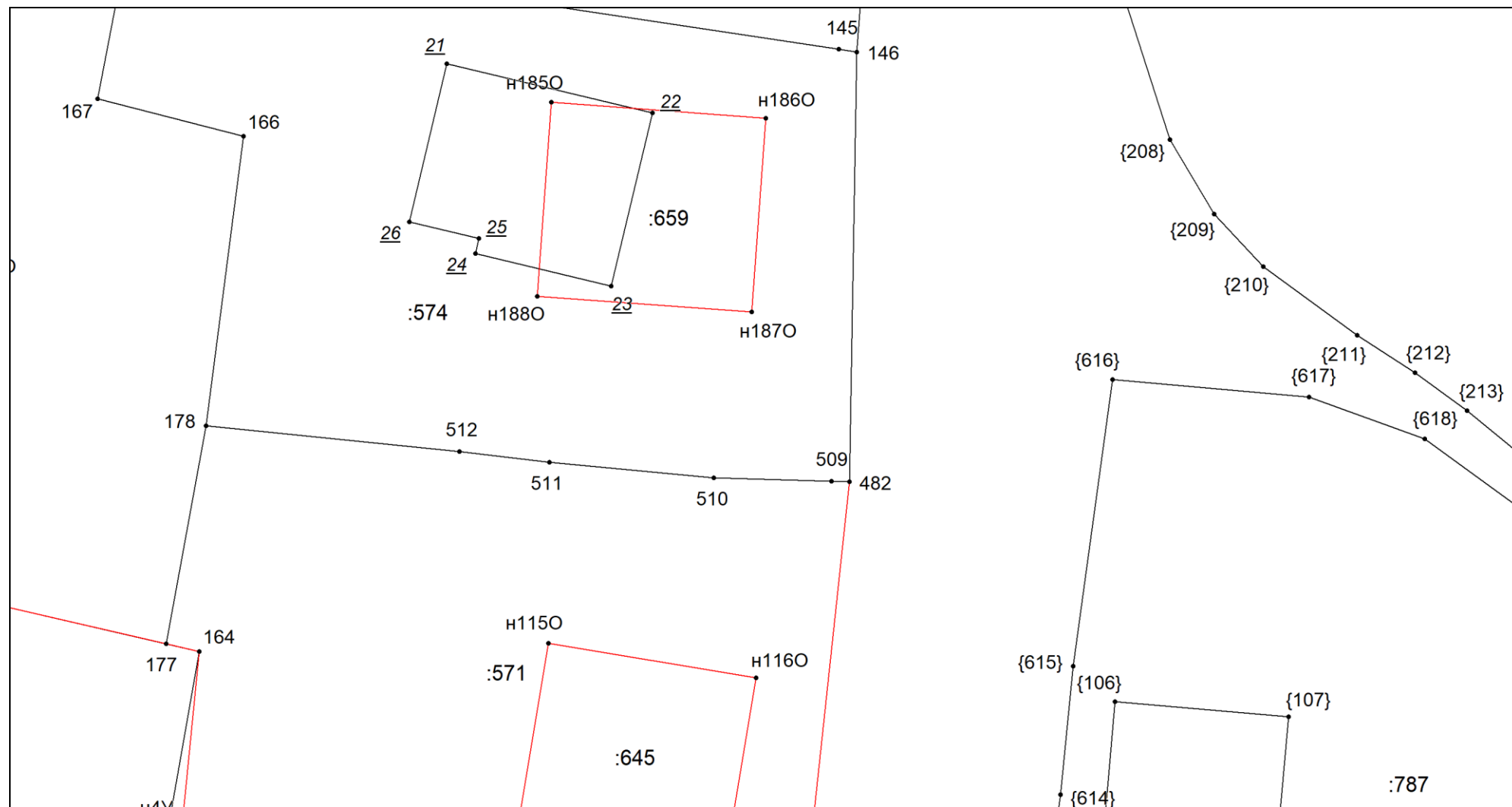
Выносной лист №27



Масштаб 1:300

Условные обозначения приведены на отдельной странице в конце раздела.

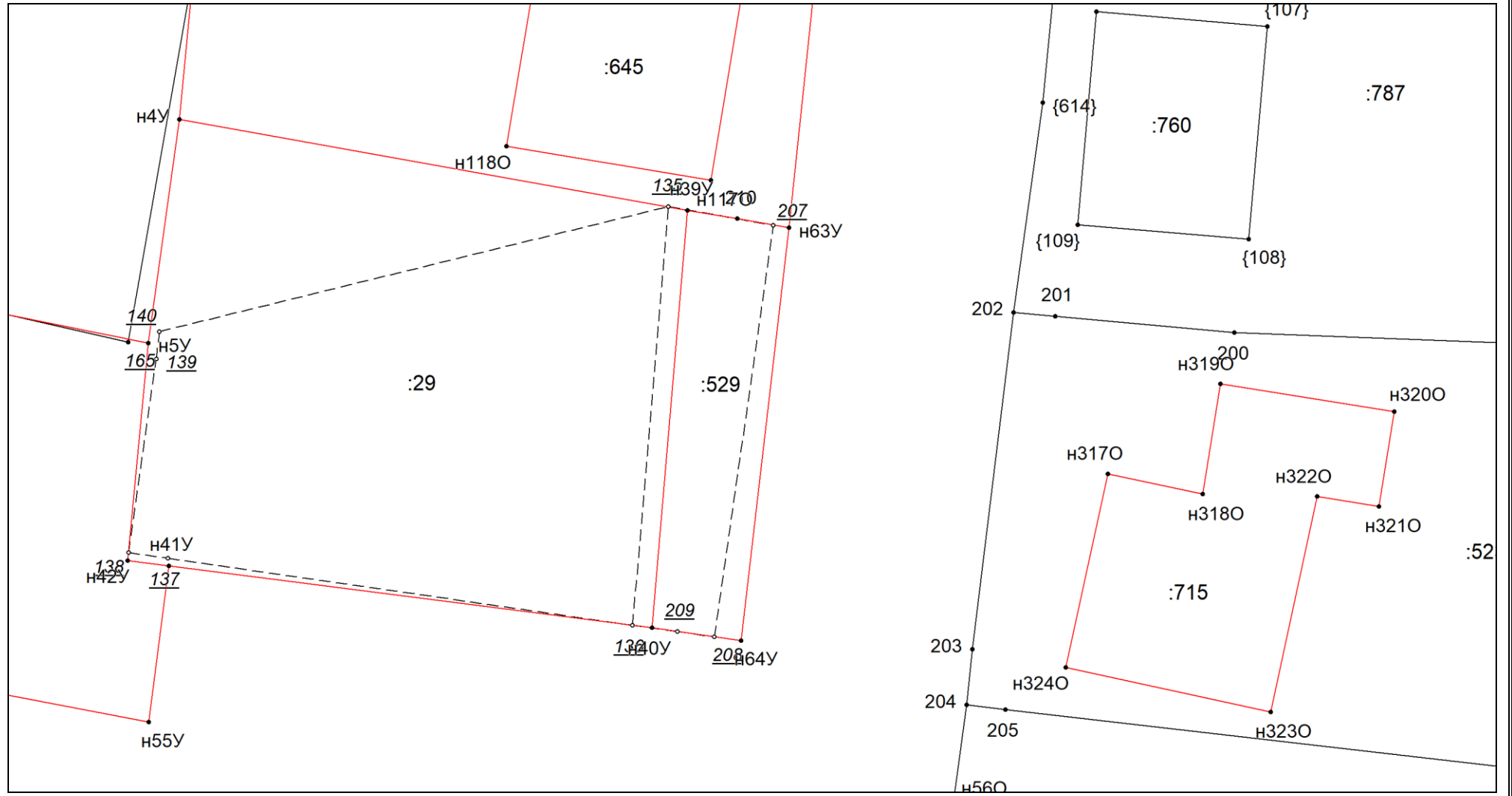
Выносной лист №28



Масштаб 1:300

Условные обозначения приведены на отдельной странице в конце раздела.

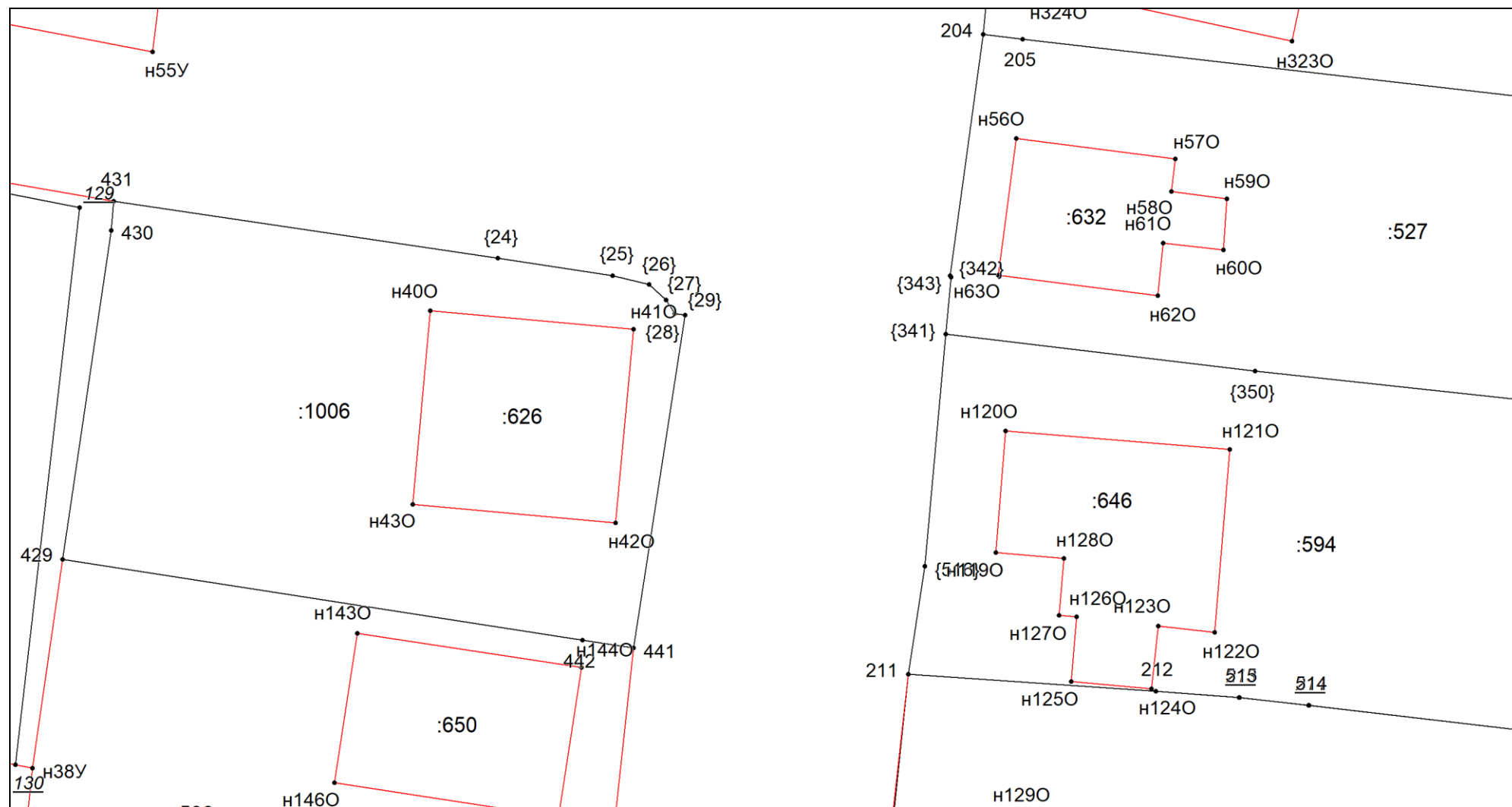
Выносной лист №29



Масштаб 1:300

Условные обозначения приведены на отдельной странице в конце раздела.

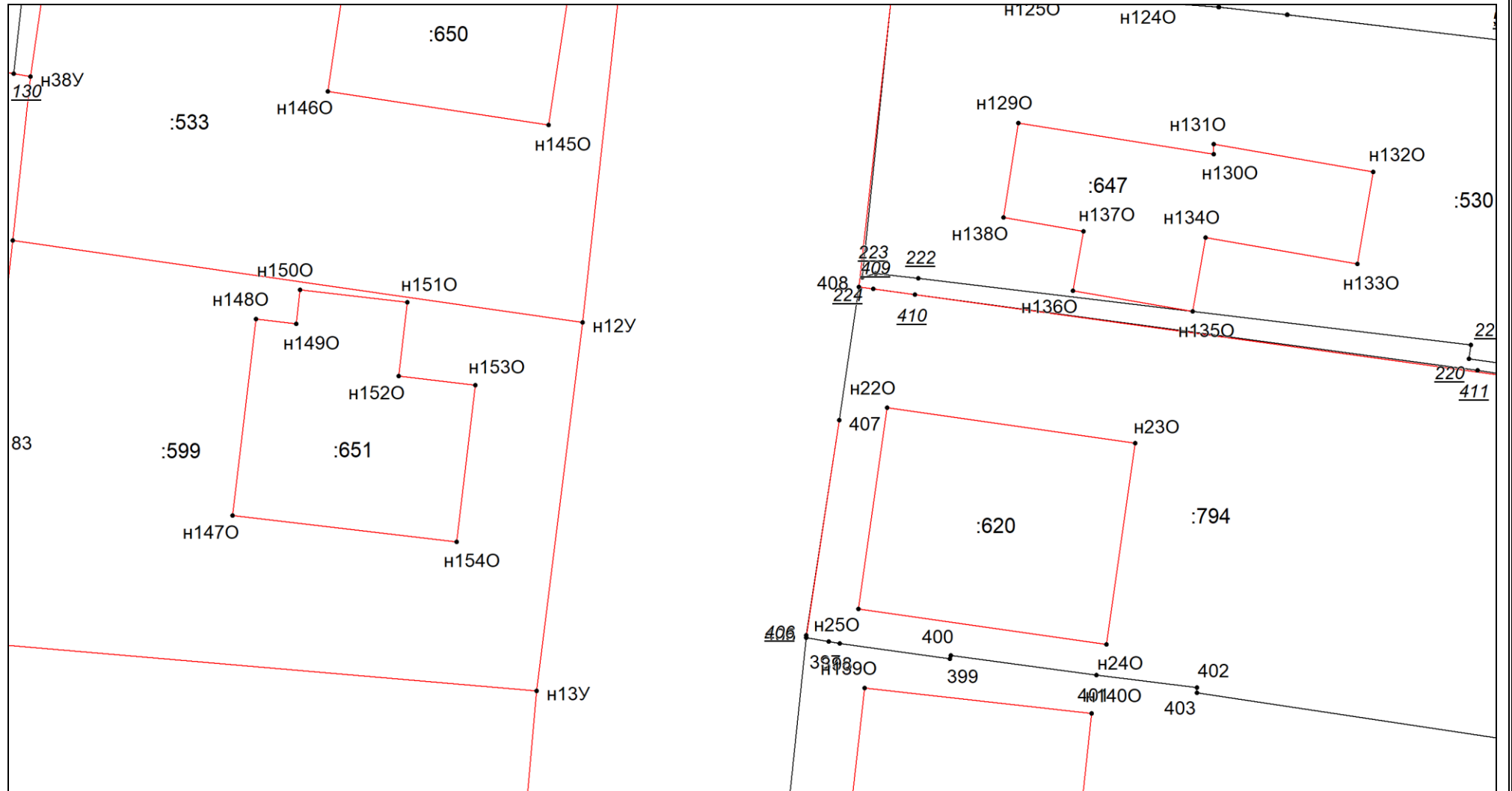
Выносной лист №30



Масштаб 1:300

Условные обозначения приведены на отдельной странице в конце раздела.

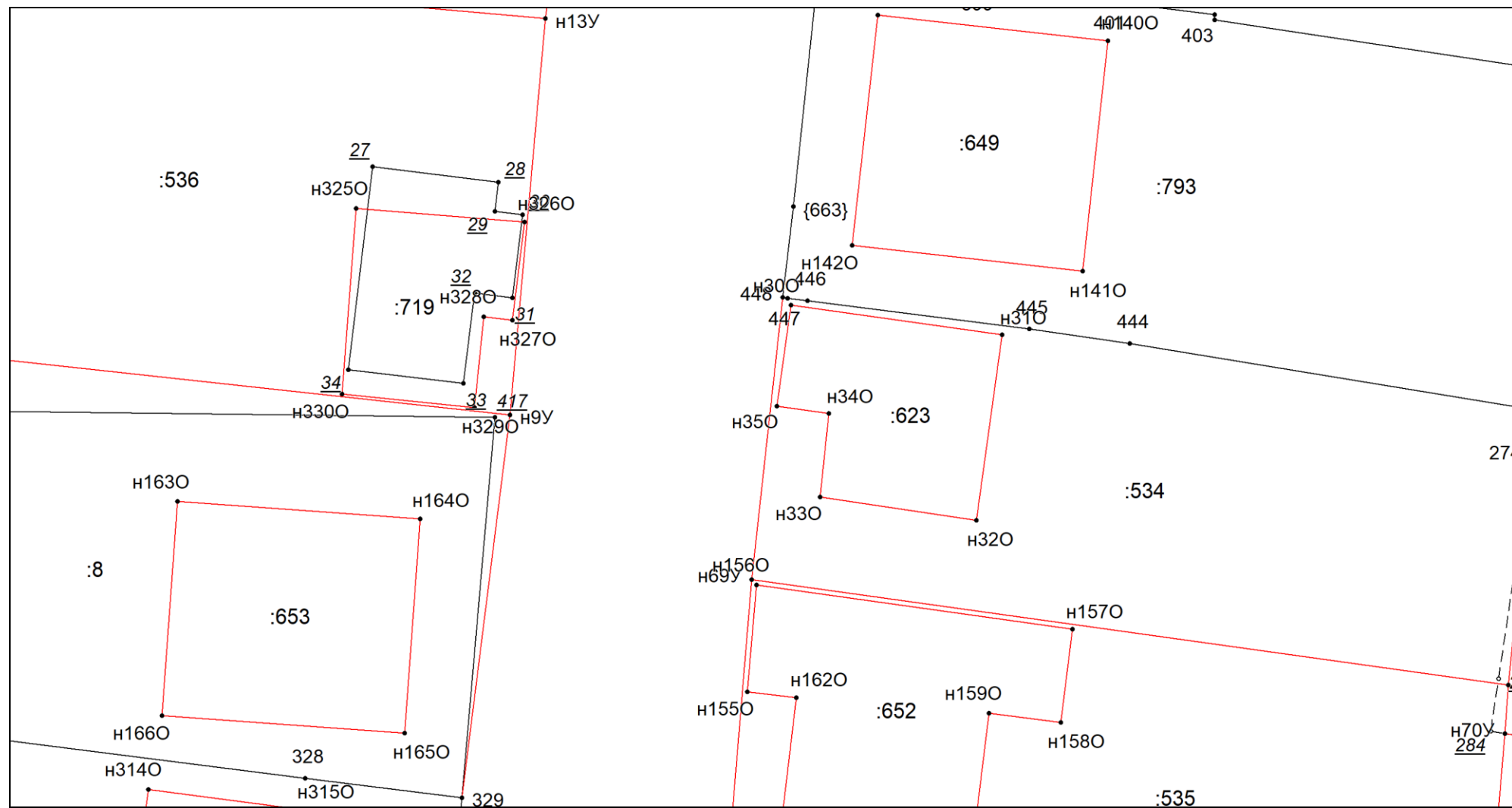
Выносной лист №31



Масштаб 1:300

Условные обозначения приведены на отдельной странице в конце раздела.

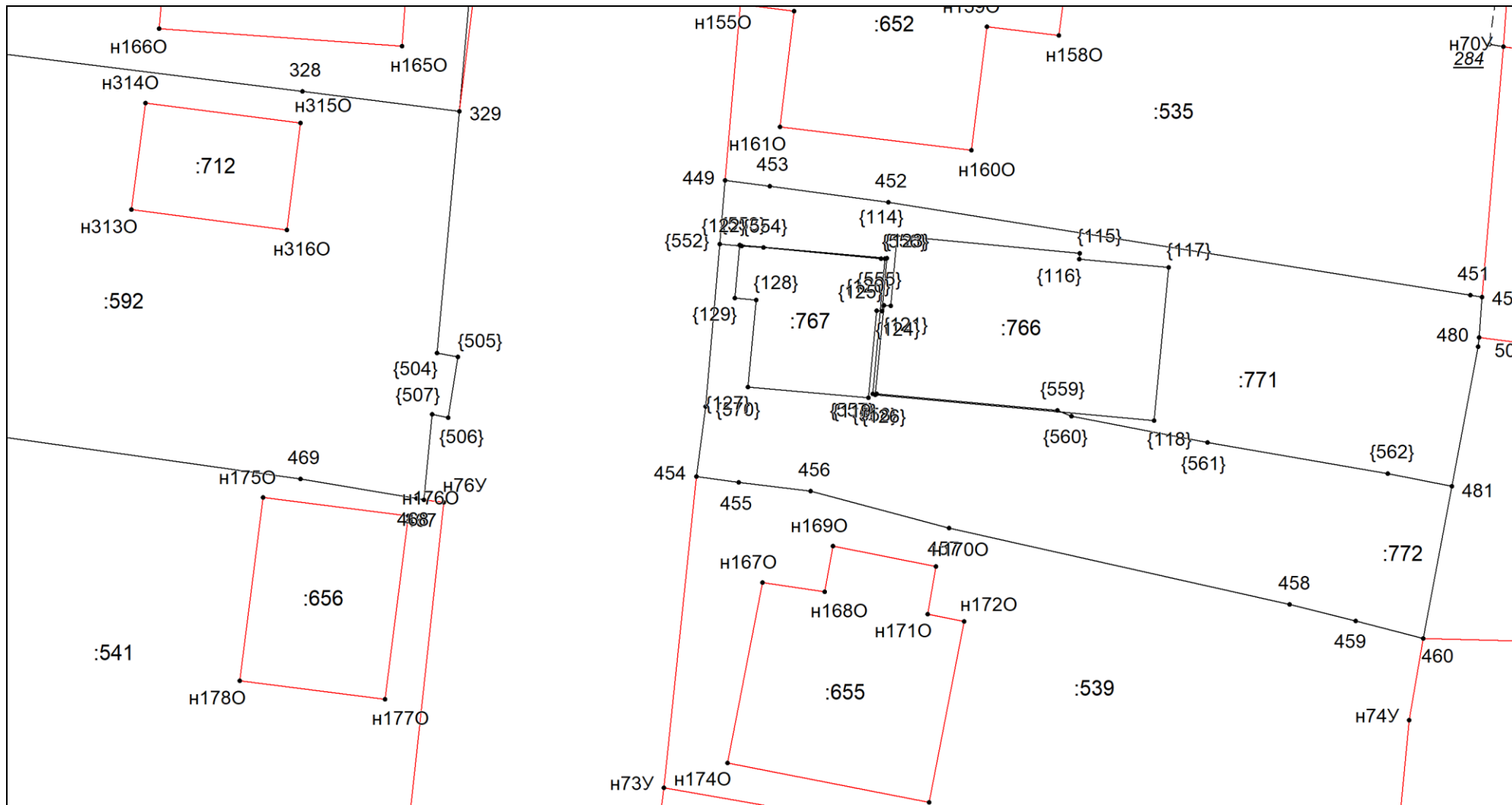
Выносной лист №32



Масштаб 1:300

Условные обозначения приведены на отдельной странице в конце раздела.

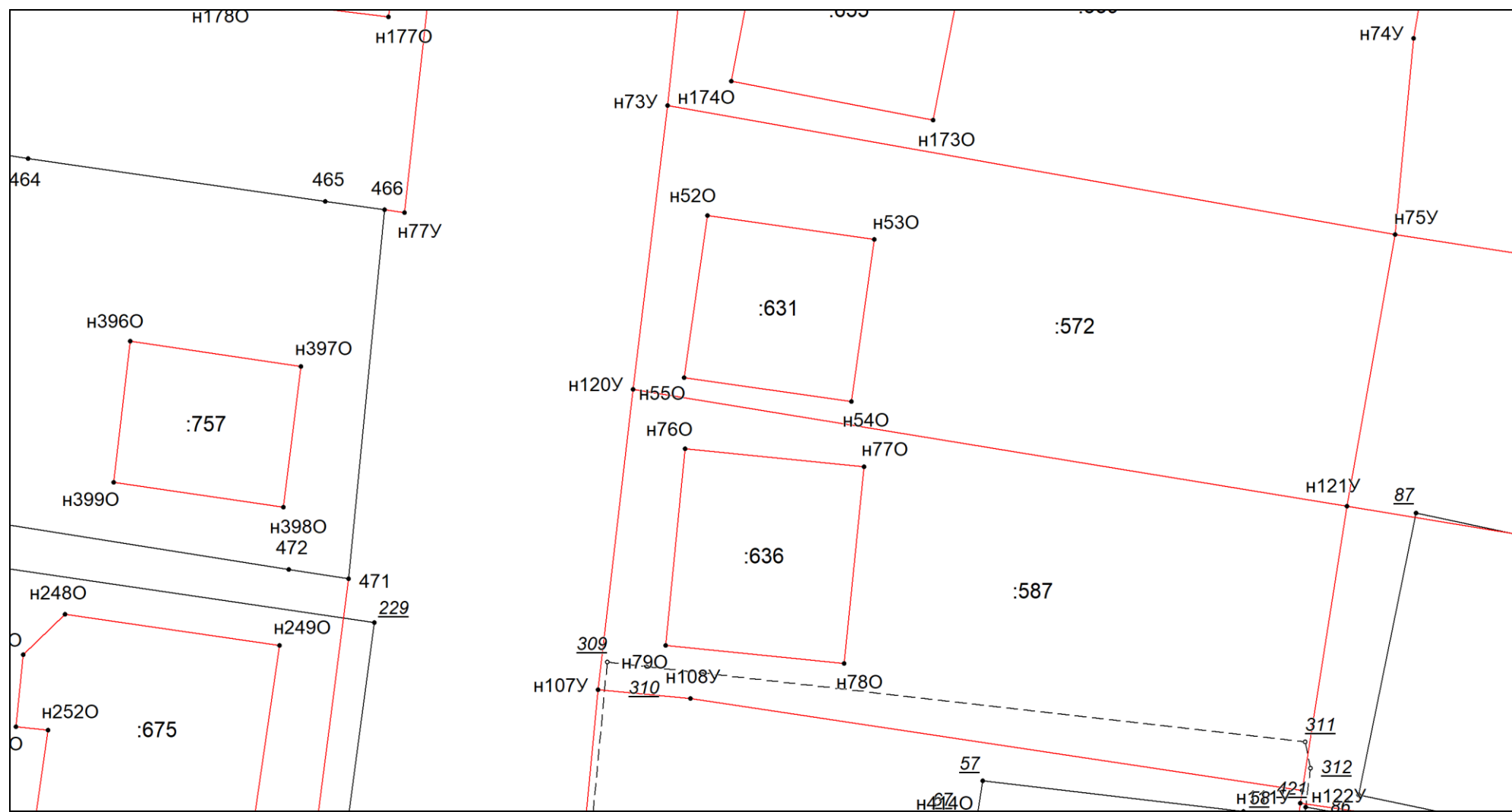
Выносной лист №33



Масштаб 1:300

Условные обозначения приведены на отдельной странице в конце раздела.

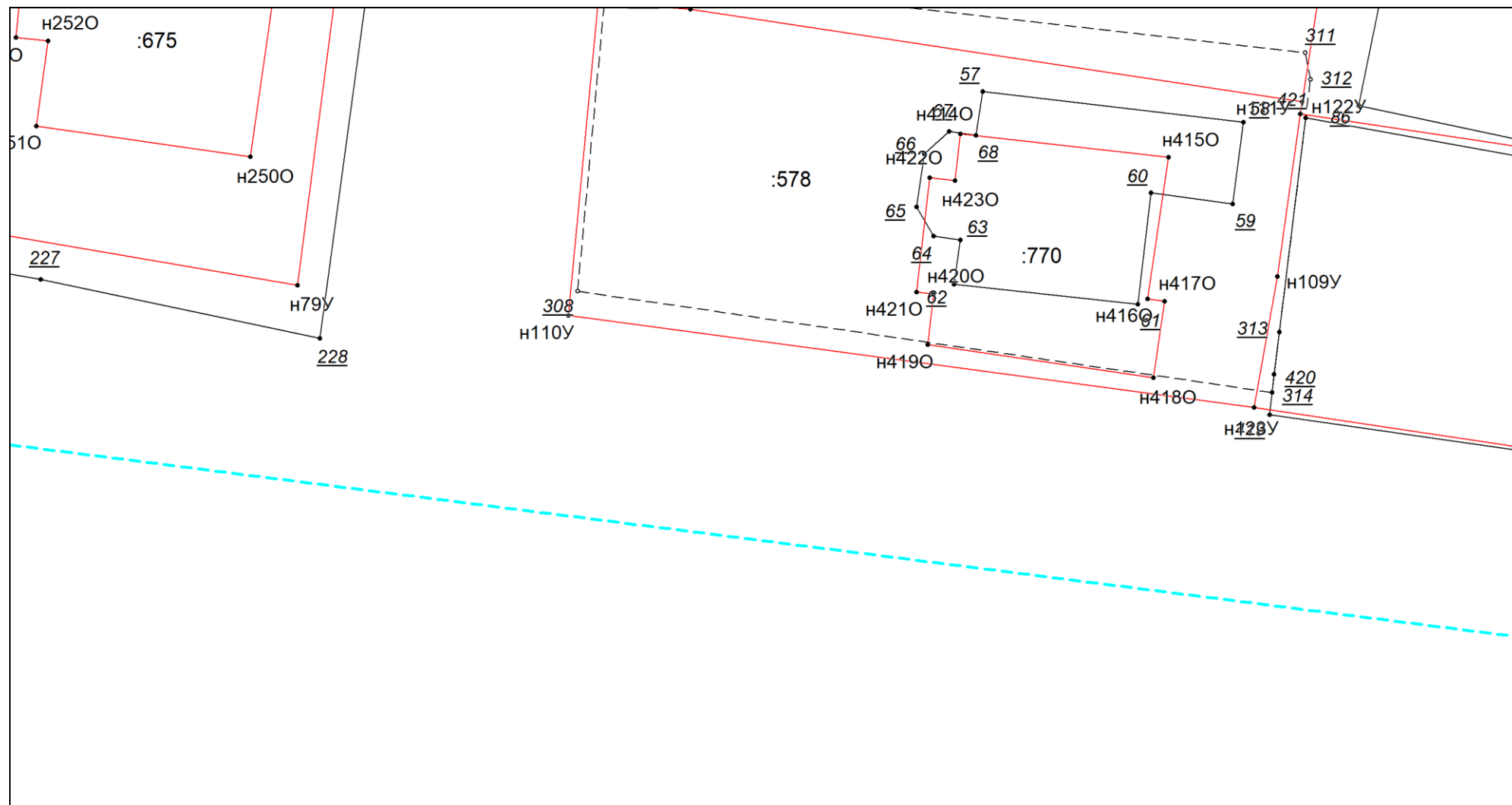
Выносной лист №34



Масштаб 1:300

Условные обозначения приведены на отдельной странице в конце раздела.

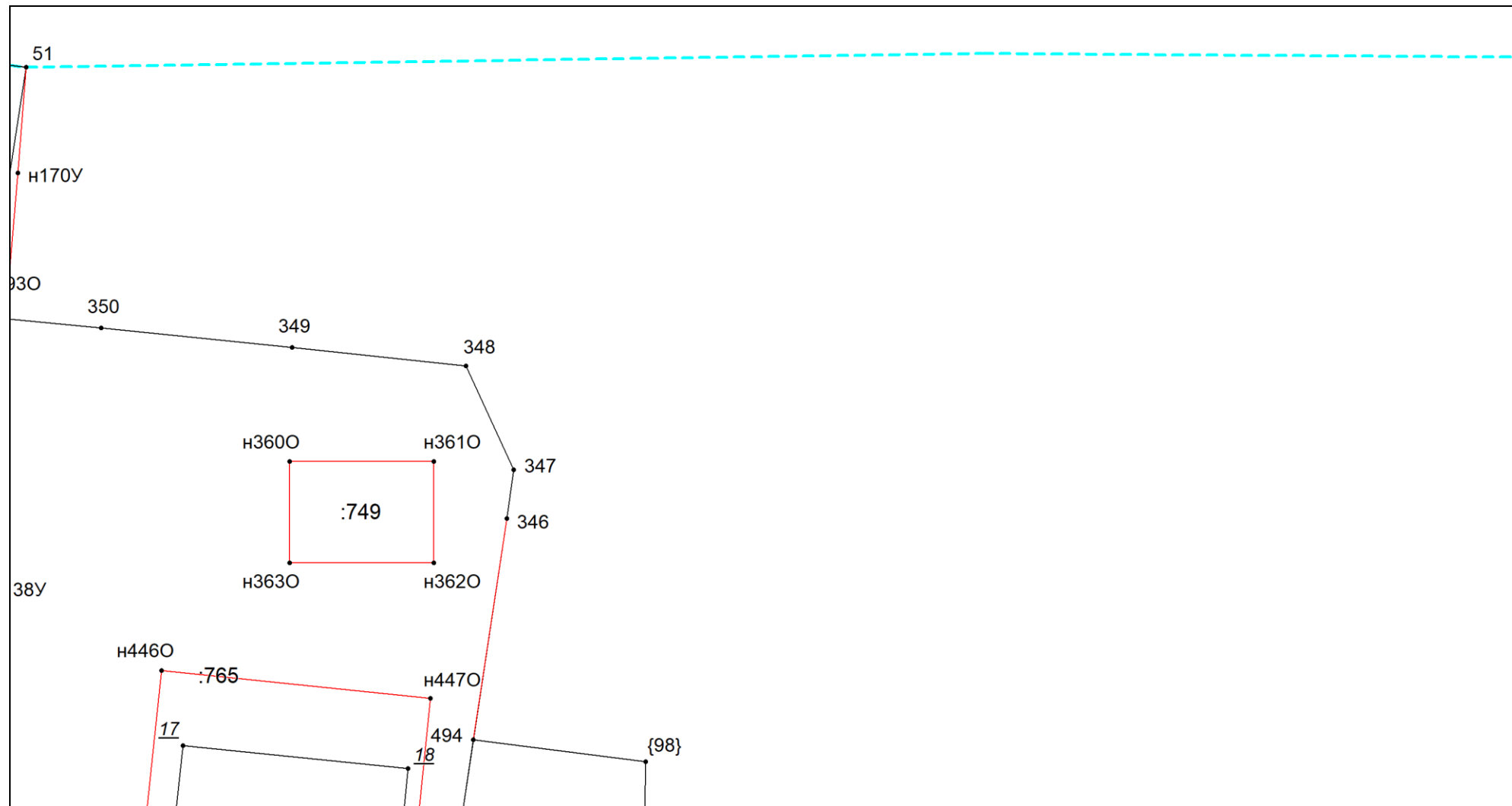
Выносной лист №35



Масштаб 1:300

Условные обозначения приведены на отдельной странице в конце раздела.

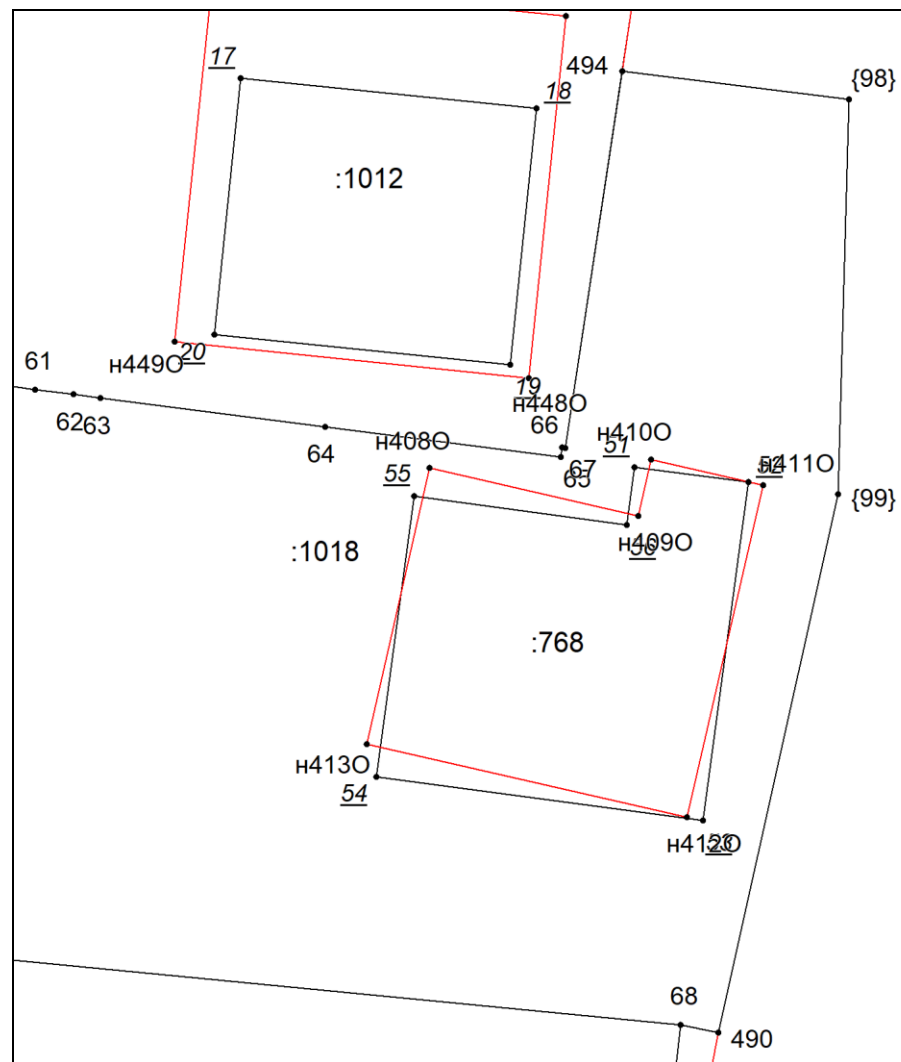
Выносной лист №36



Масштаб 1:300

Условные обозначения приведены на отдельной странице в конце раздела.

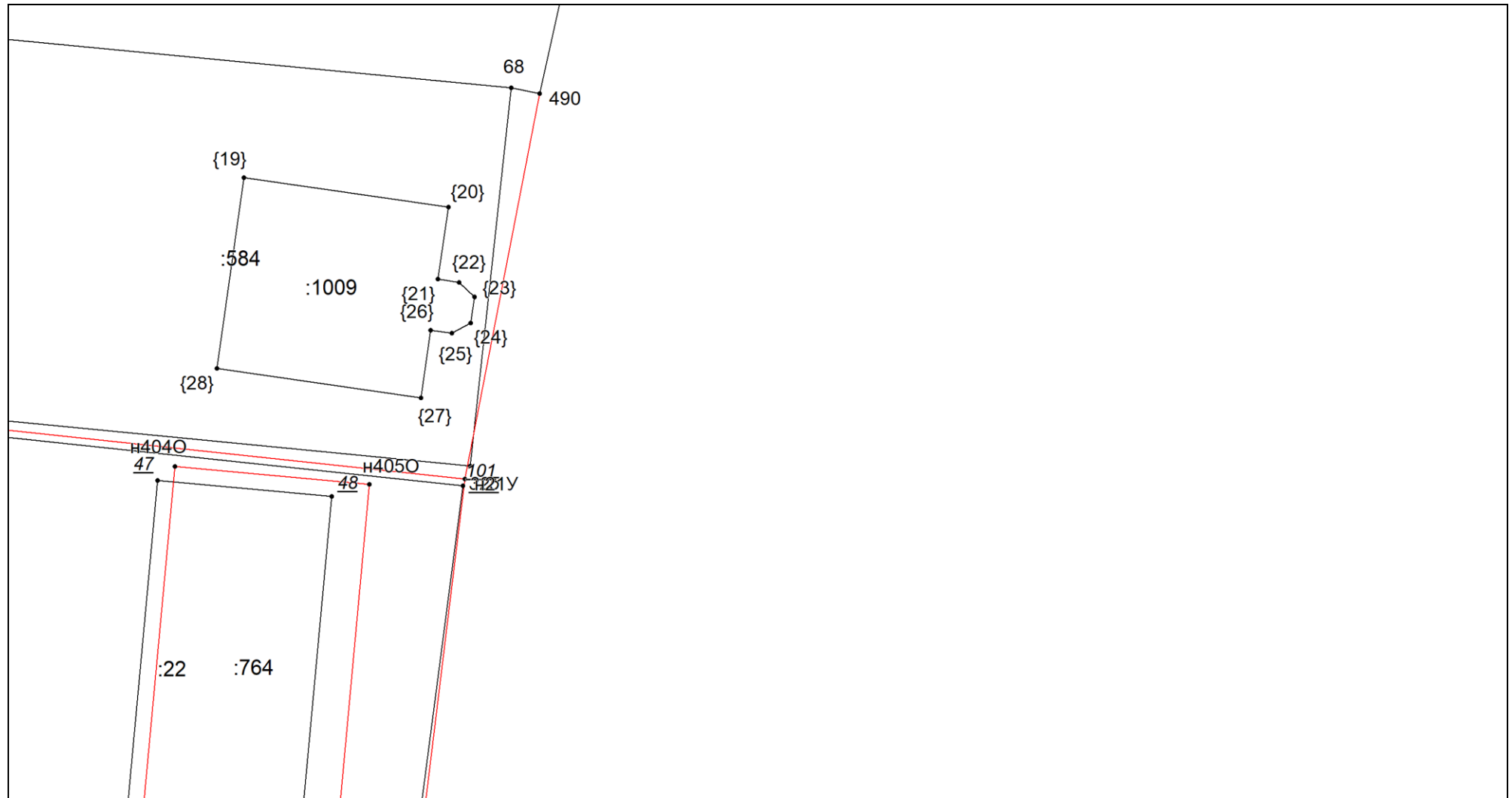
Выносной лист №37



Масштаб 1:300

Условные обозначения приведены на отдельной странице в конце раздела.

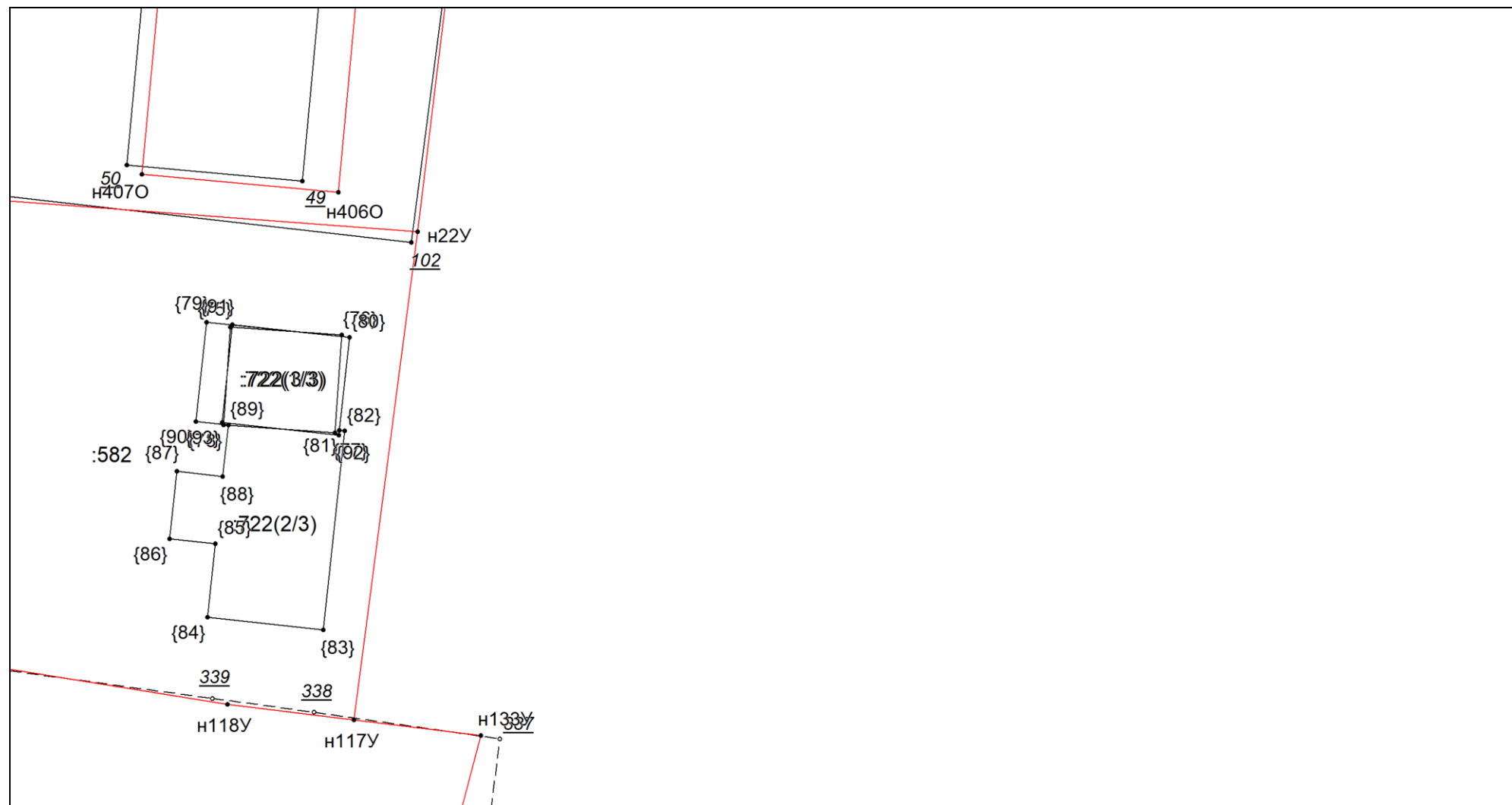
Выносной лист №38



Масштаб 1:300

Условные обозначения приведены на отдельной странице в конце раздела.

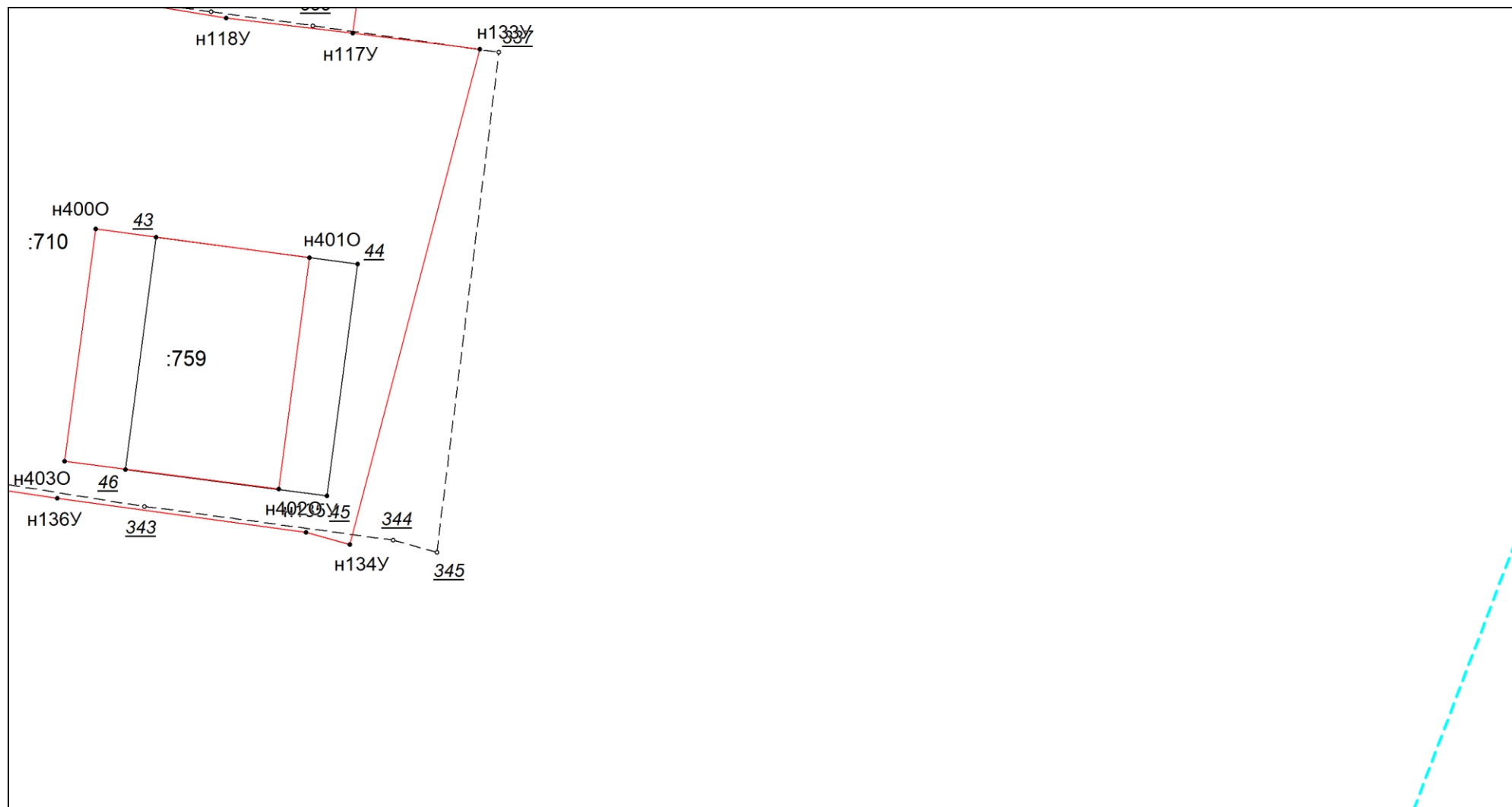
Выносной лист №39



Масштаб 1:300

Условные обозначения приведены на отдельной странице в конце раздела.

Выносной лист №40



Масштаб 1:300

Условные обозначения приведены на отдельной странице в конце раздела.


Выносной лист №41



Масштаб 1:300

Условные обозначения приведены на отдельной странице в конце раздела.


Выносной лист №42



Масштаб 1:300

Условные обозначения приведены на отдельной странице в конце раздела.


Выносной лист №43



Масштаб 1:300

Условные обозначения приведены на отдельной странице в конце раздела.

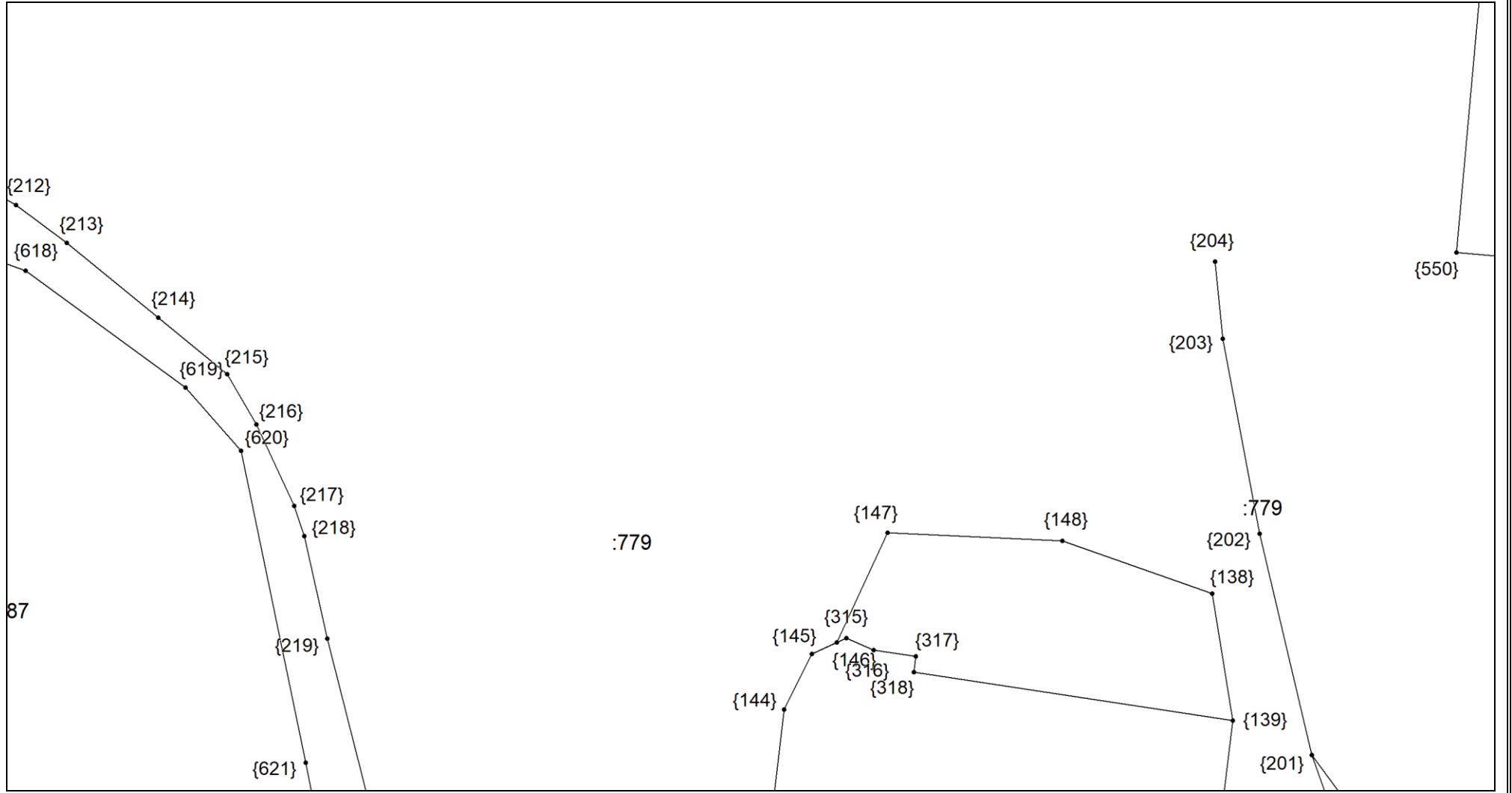
Выносной лист №44



Масштаб 1:300

Условные обозначения приведены на отдельной странице в конце раздела.

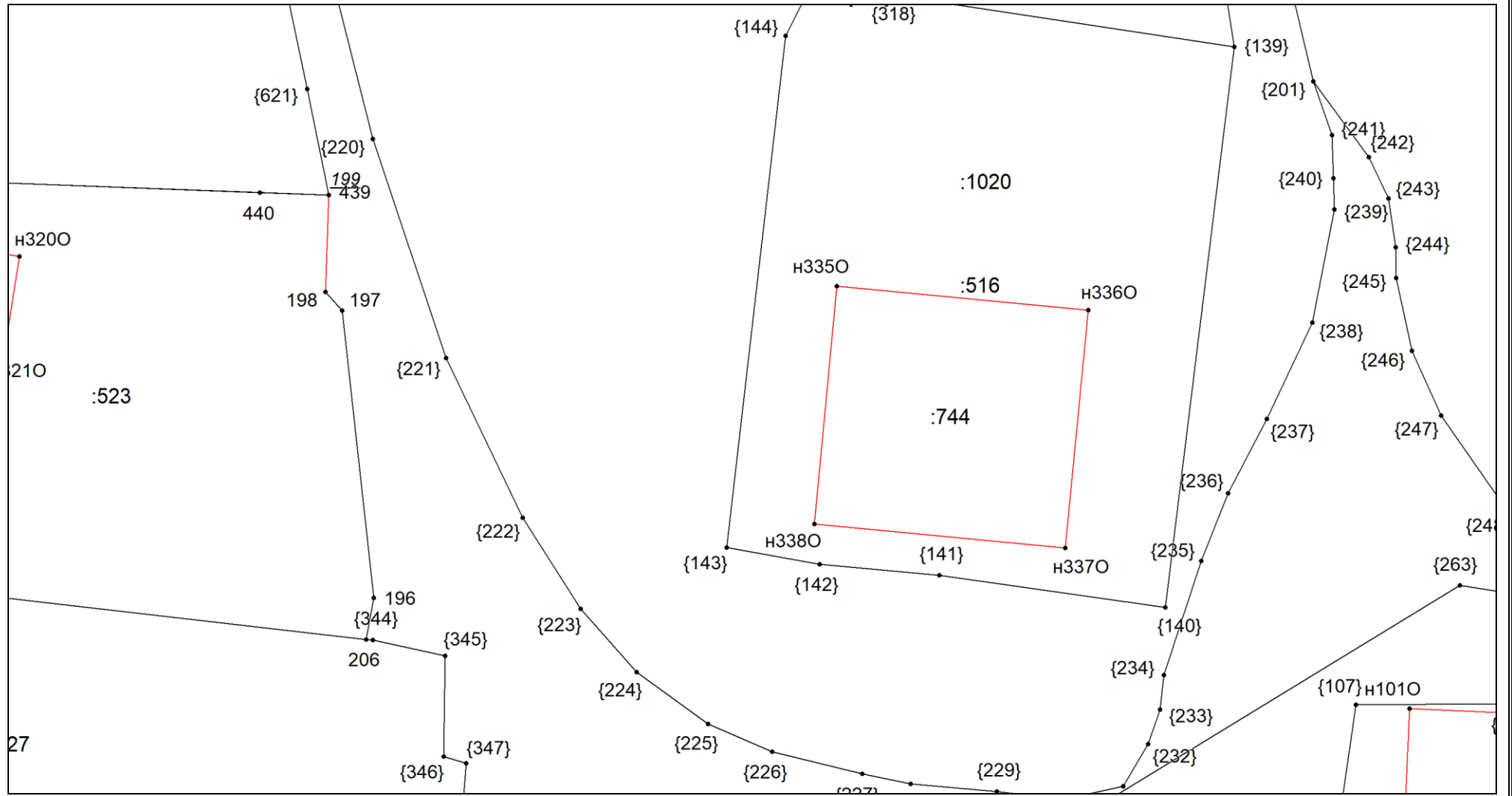
Выносной лист №45



Масштаб 1:300

Условные обозначения приведены на отдельной странице в конце раздела.

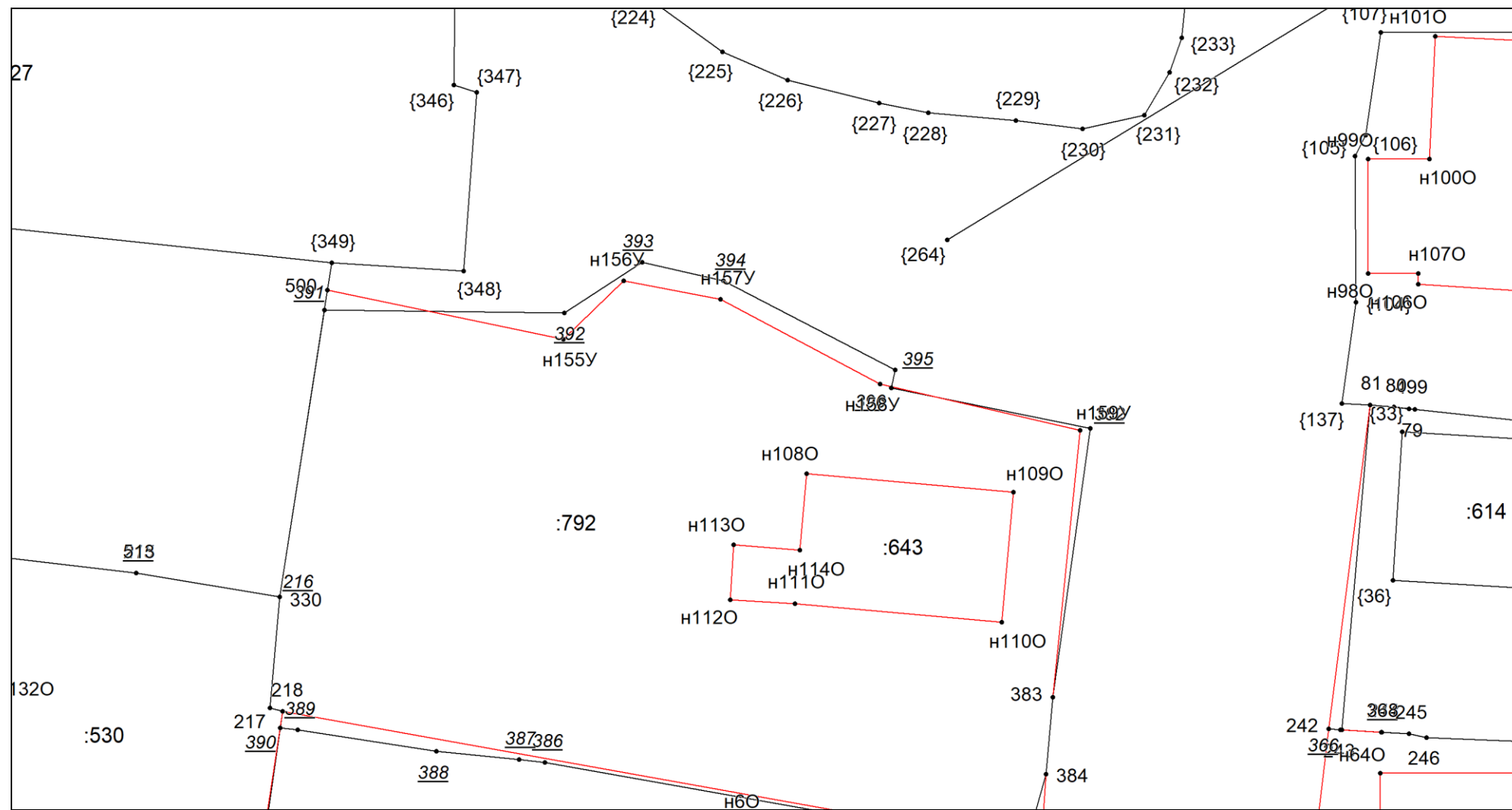
Выносной лист №46



Масштаб 1:300

Условные обозначения приведены на отдельной странице в конце раздела.

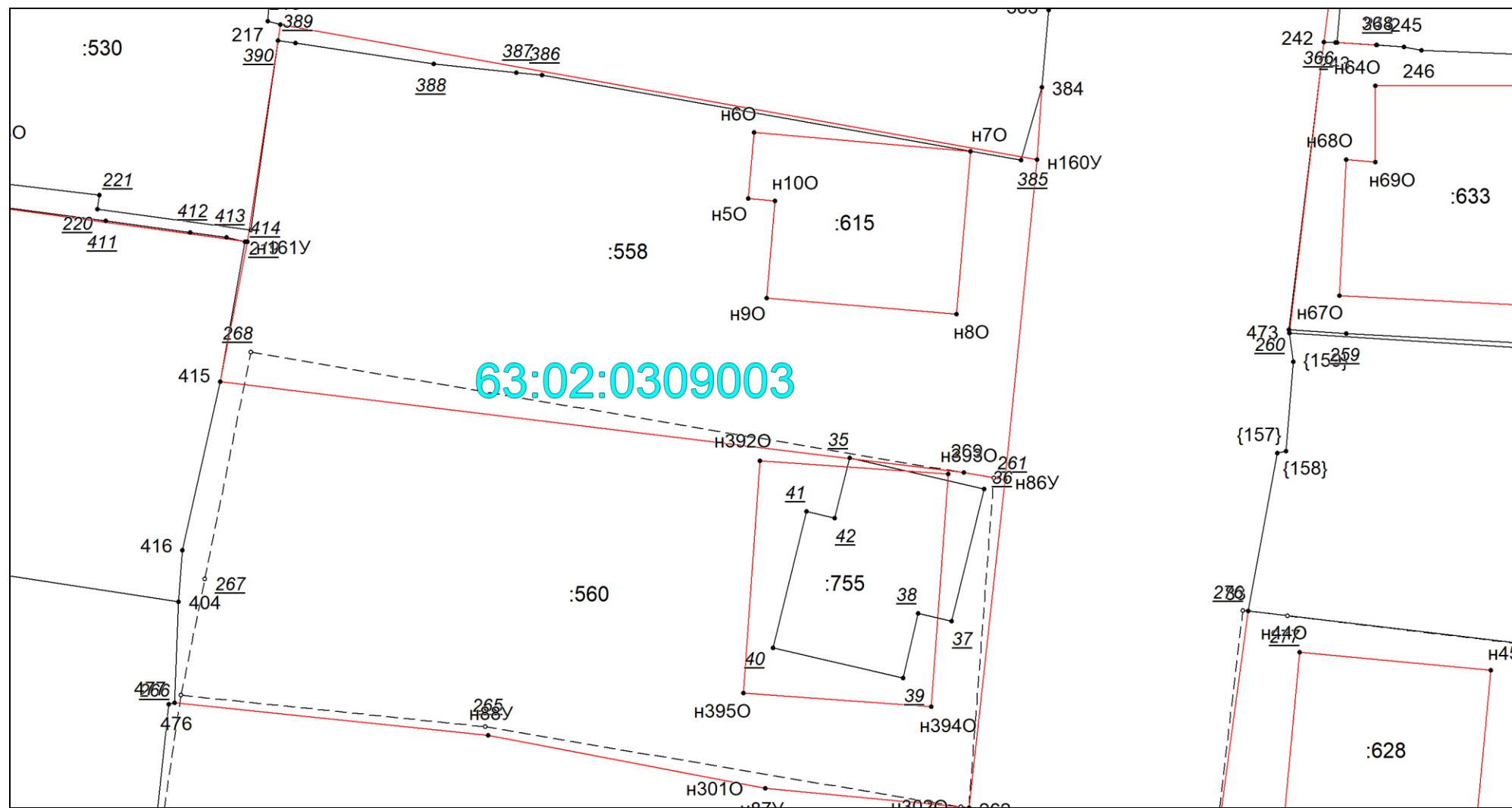
Выносной лист №47



Масштаб 1:300

Условные обозначения приведены на отдельной странице в конце раздела.

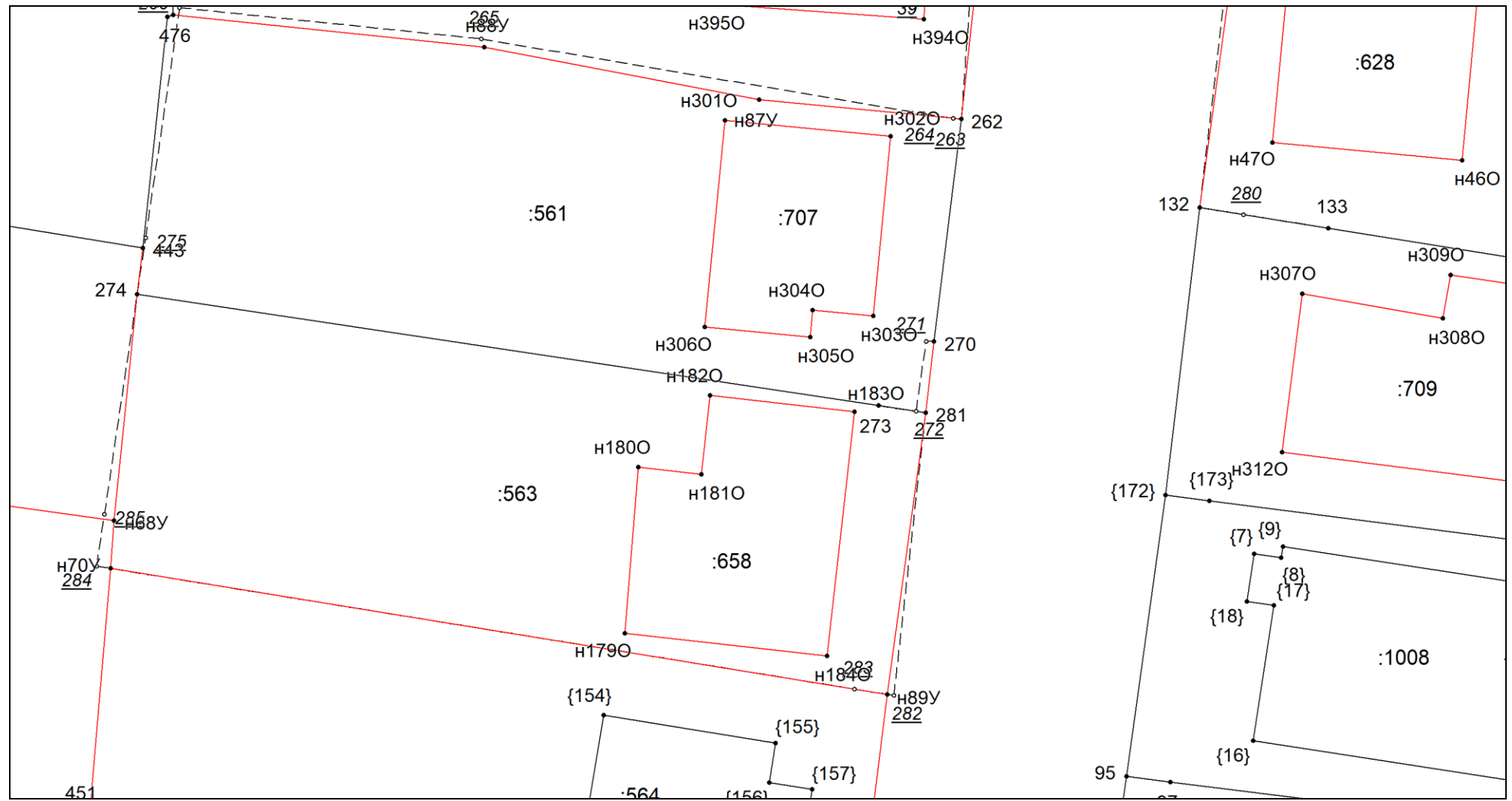
Выносной лист №48



Масштаб 1:300

Условные обозначения приведены на отдельной странице в конце раздела.

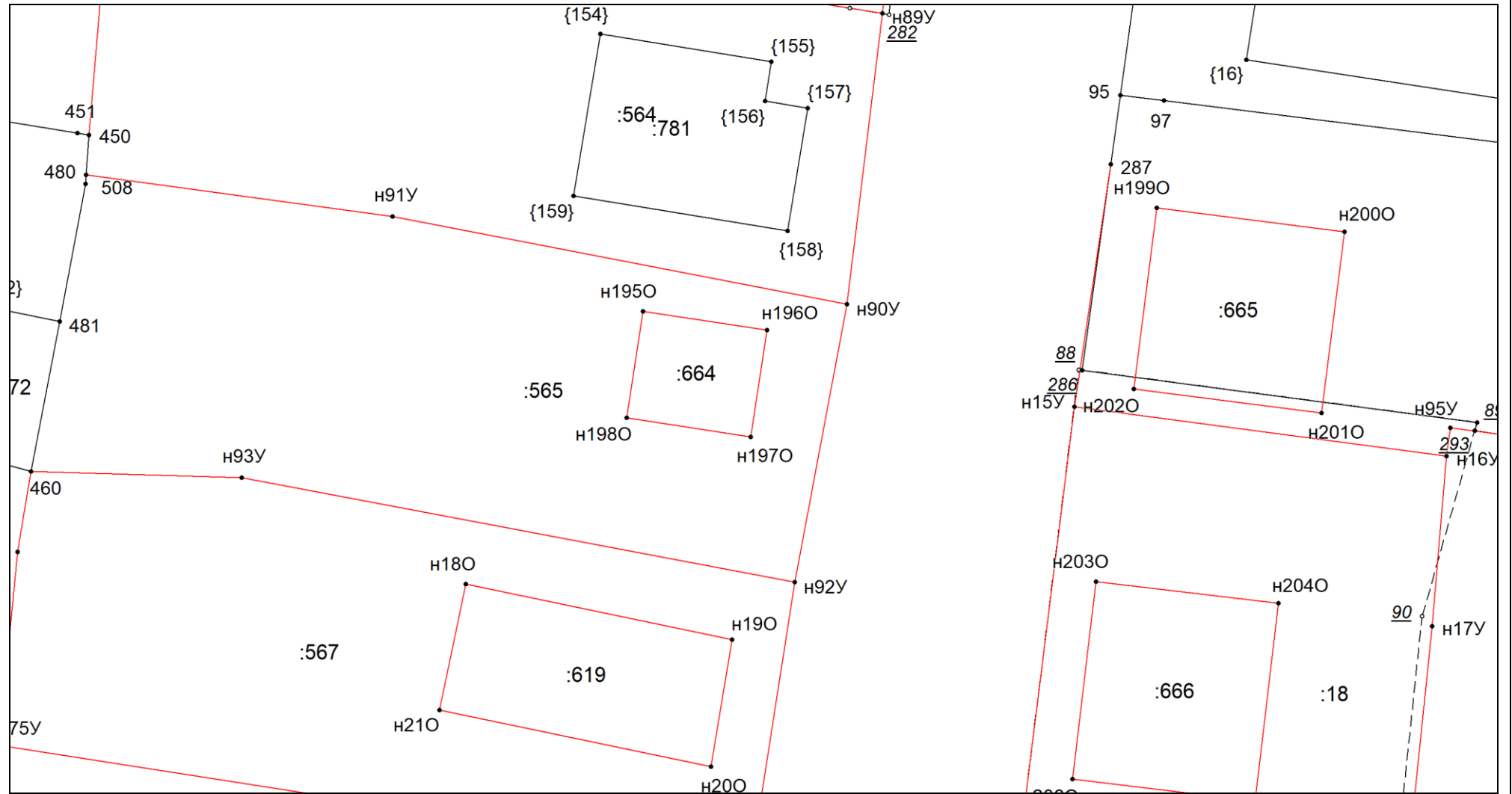
Выносной лист №49



Масштаб 1:300

Условные обозначения приведены на отдельной странице в конце раздела.

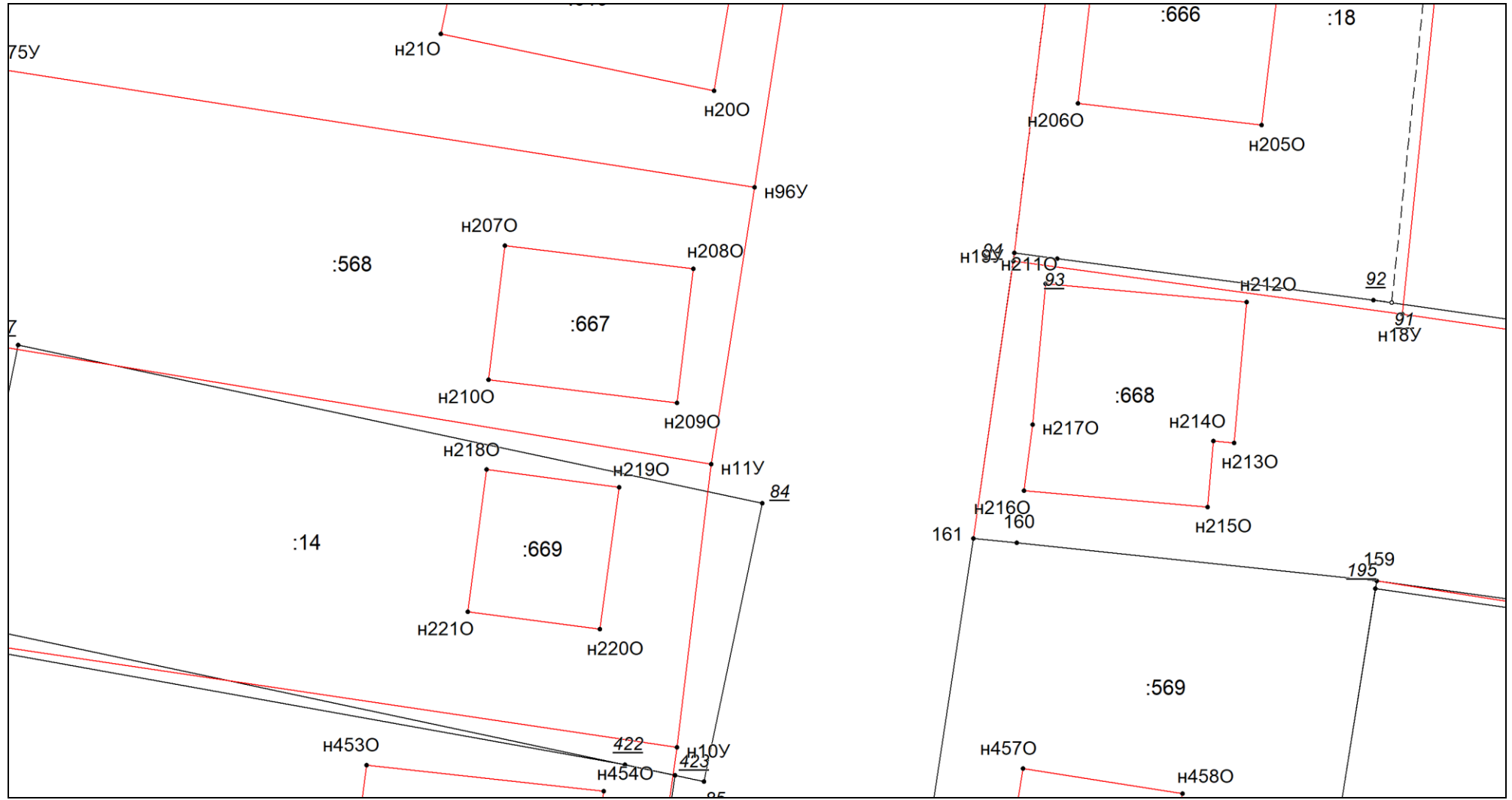
Выносной лист №50



Масштаб 1:300

Условные обозначения приведены на отдельной странице в конце раздела.

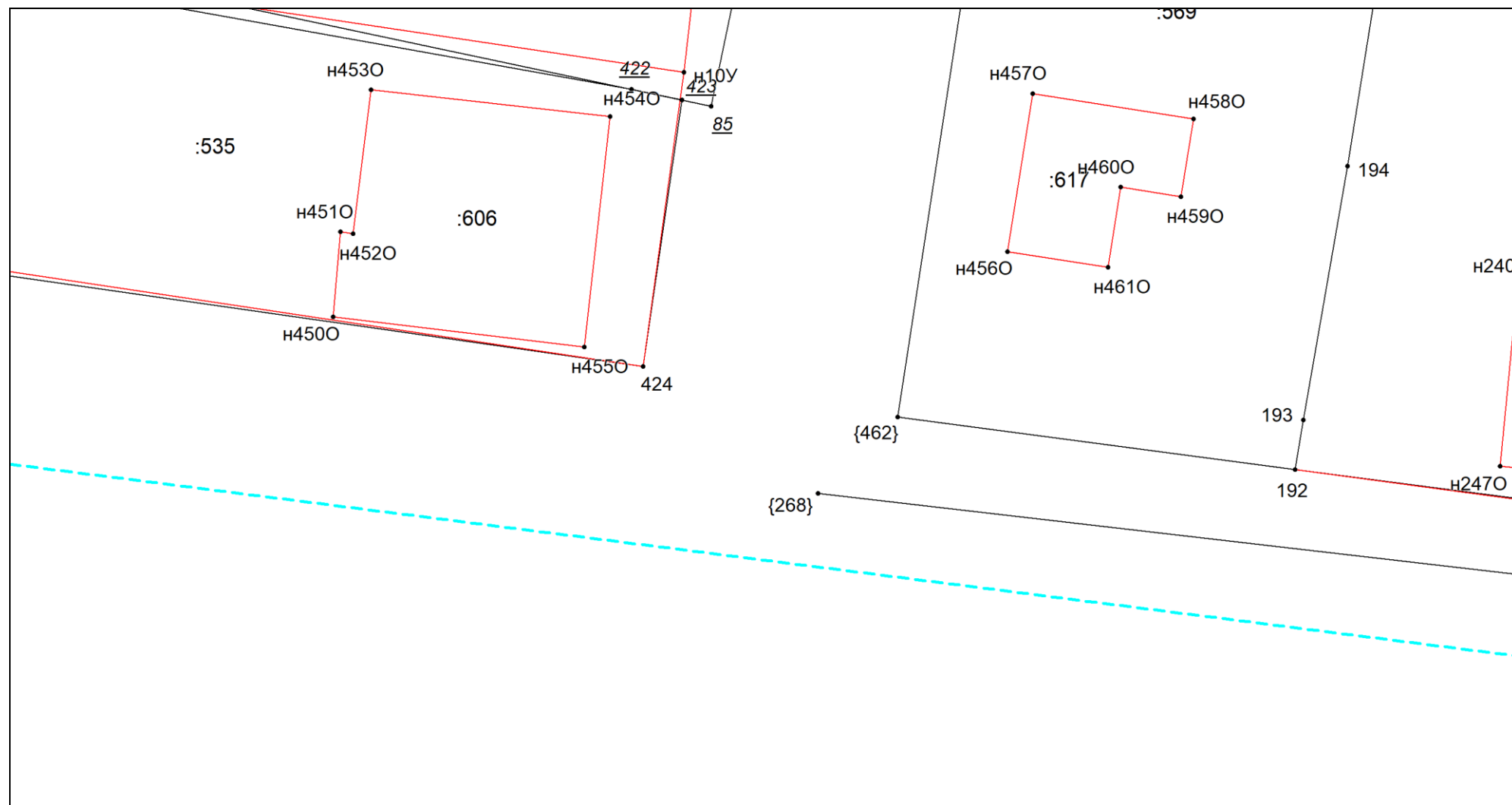
Выносной лист №51



Масштаб 1:300

Условные обозначения приведены на отдельной странице в конце раздела.

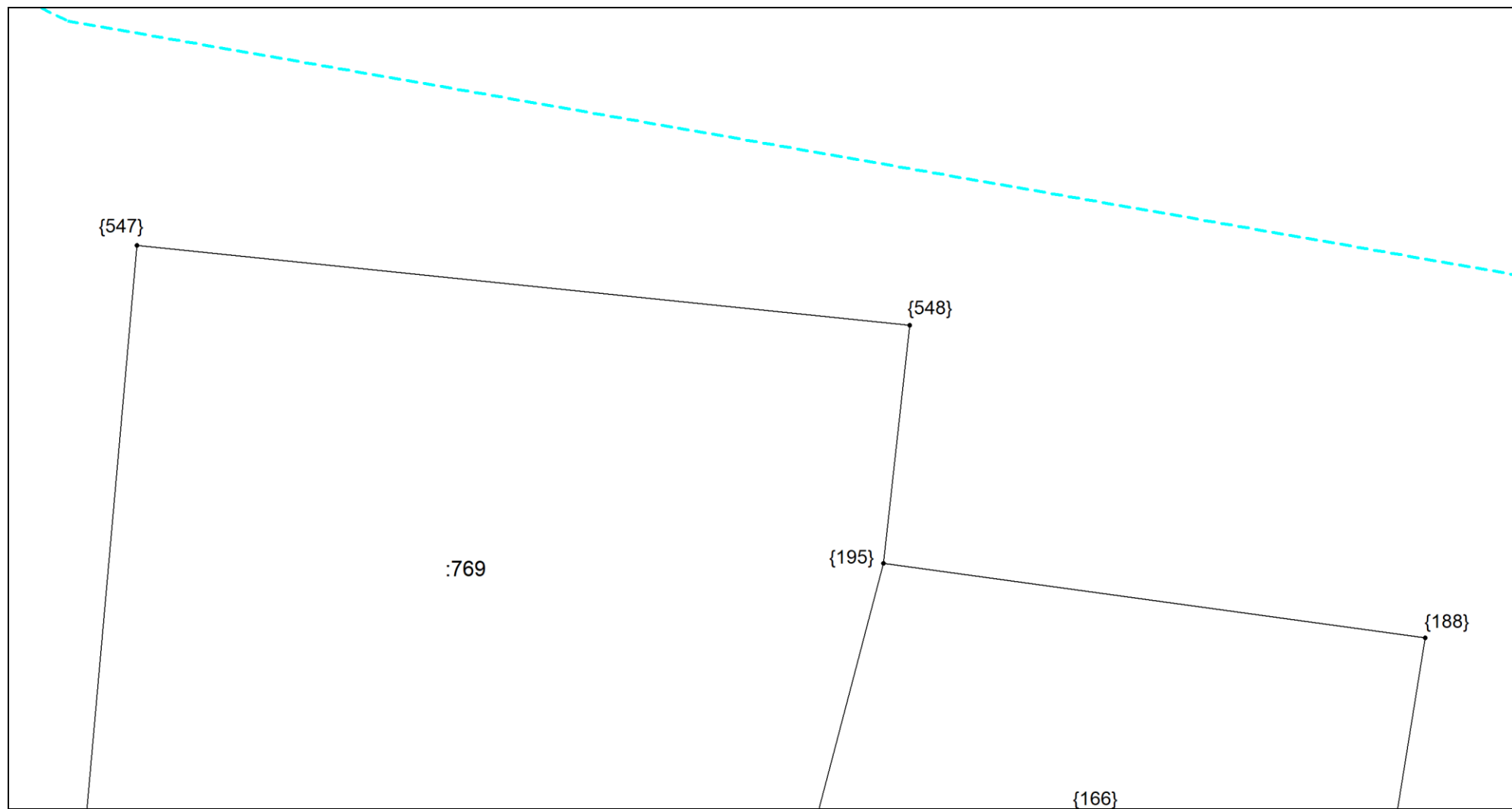
Выносной лист №52



Масштаб 1:300

Условные обозначения приведены на отдельной странице в конце раздела.

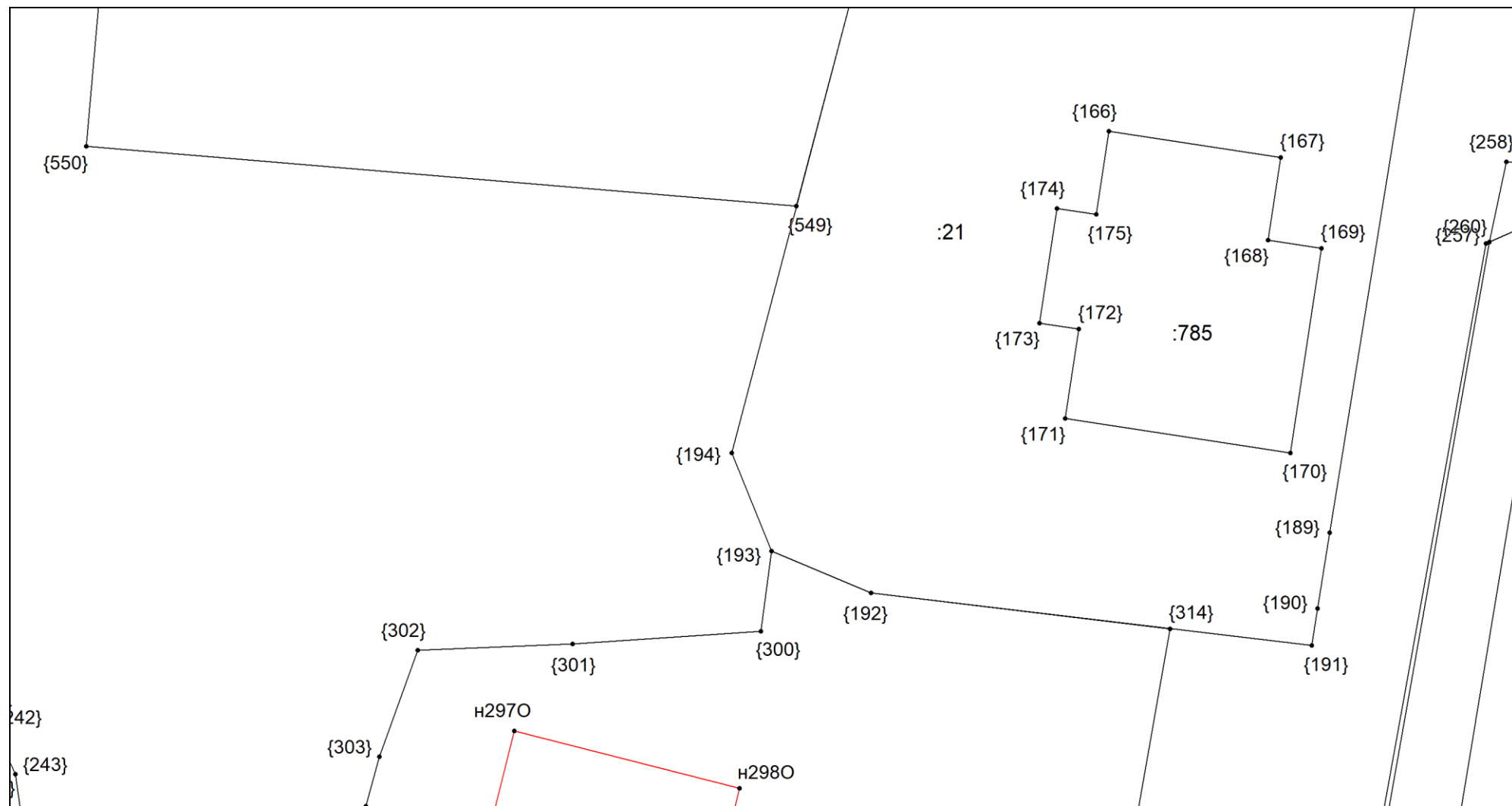
Выносной лист №53



Масштаб 1:300

Условные обозначения приведены на отдельной странице в конце раздела.

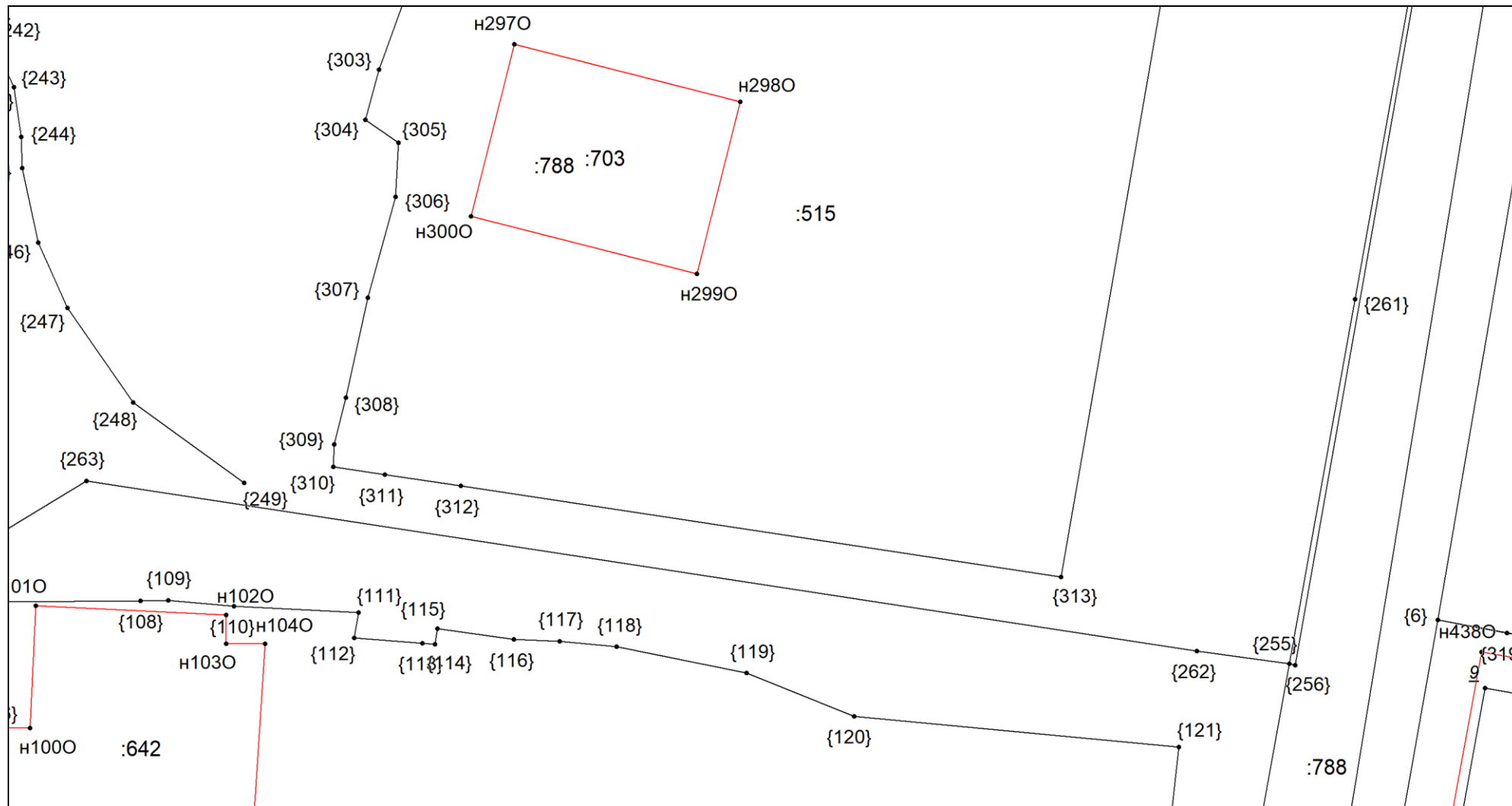
Выносной лист №54



Масштаб 1:300

Условные обозначения приведены на отдельной странице в конце раздела.

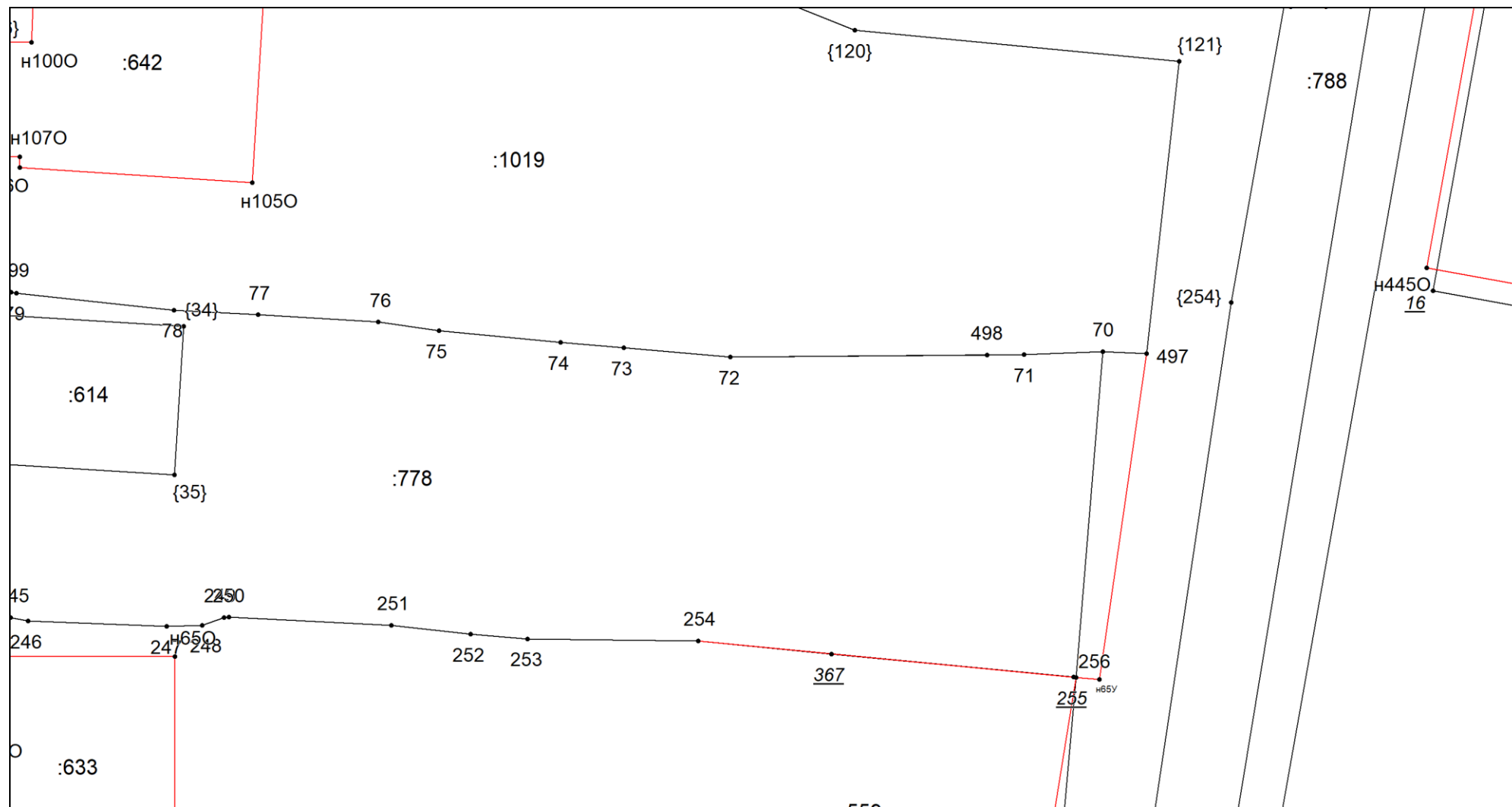
Выносной лист №55



Масштаб 1:300

Условные обозначения приведены на отдельной странице в конце раздела.

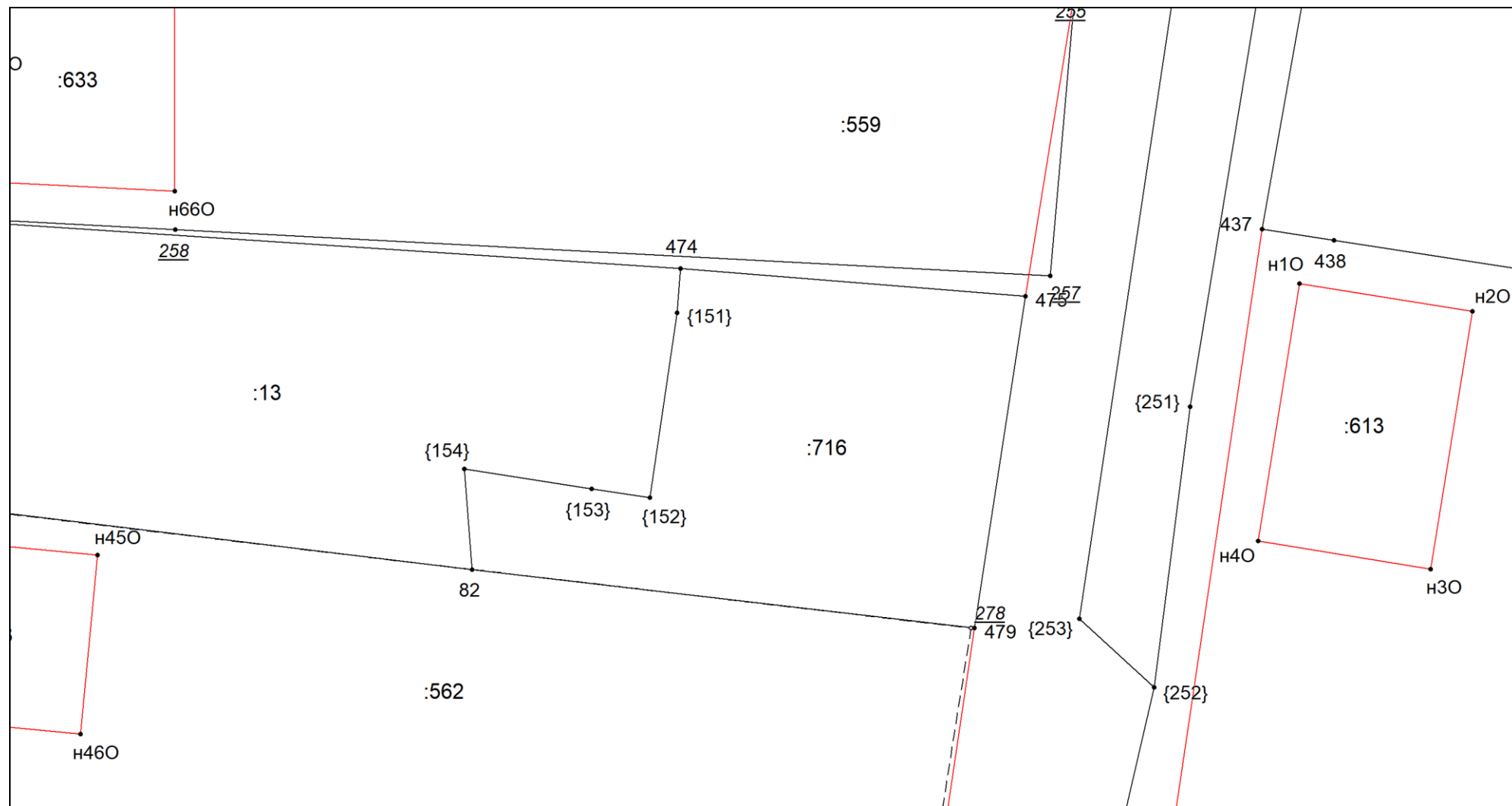
Выносной лист №56



Масштаб 1:300

Условные обозначения приведены на отдельной странице в конце раздела.

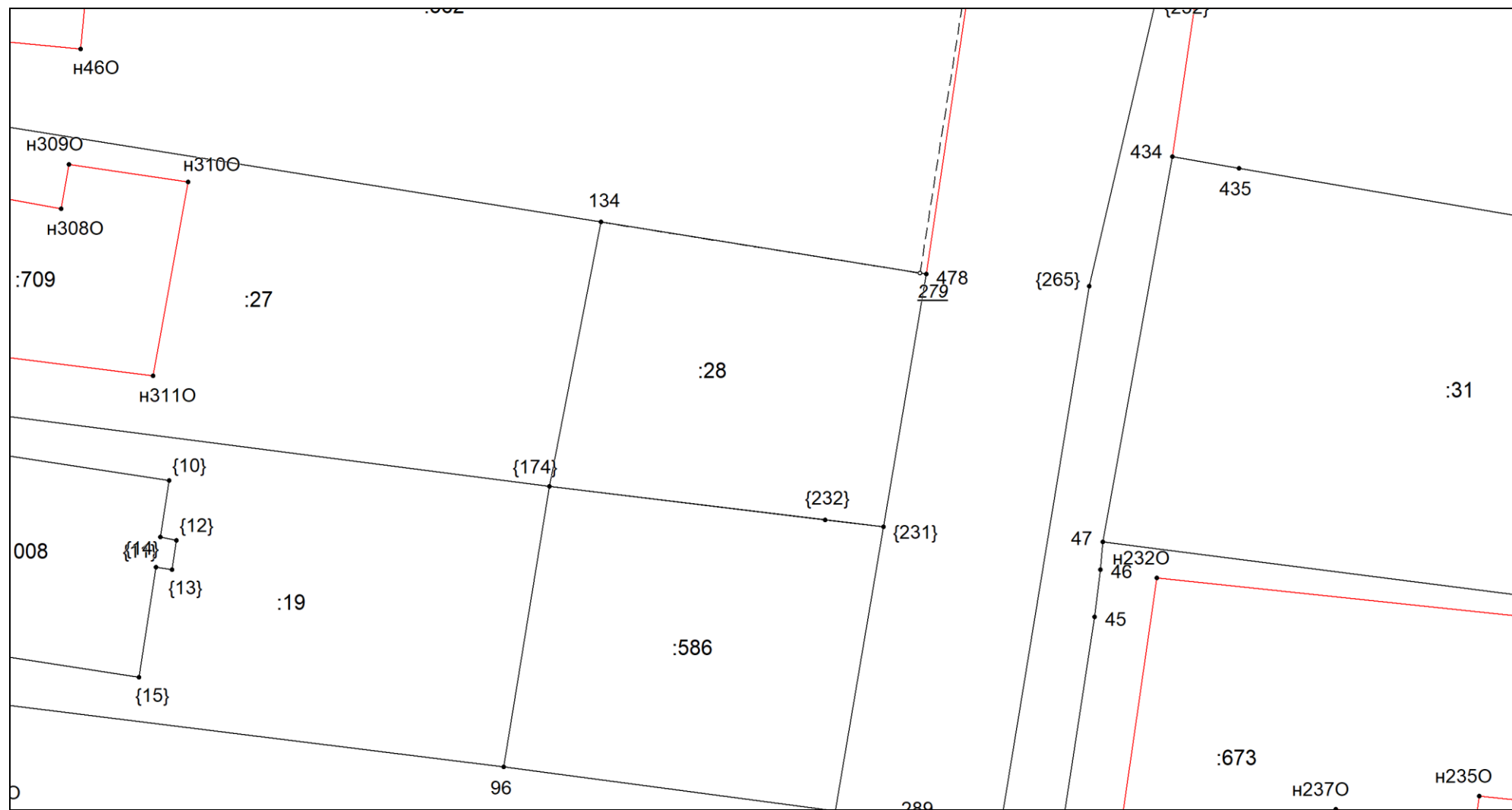
Выносной лист №57



Масштаб 1:300

Условные обозначения приведены на отдельной странице в конце раздела.

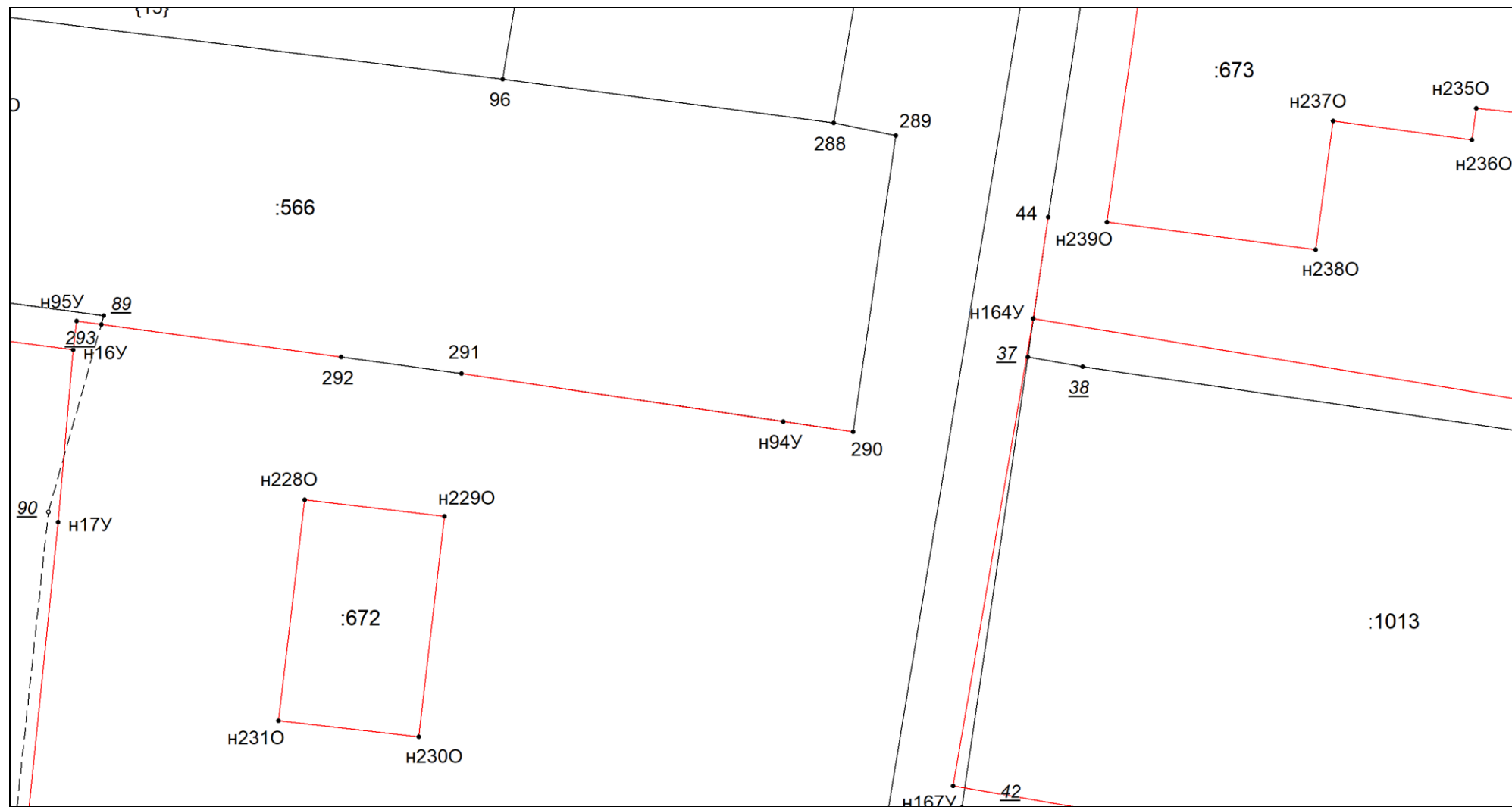
Выносной лист №58



Масштаб 1:300

Условные обозначения приведены на отдельной странице в конце раздела.

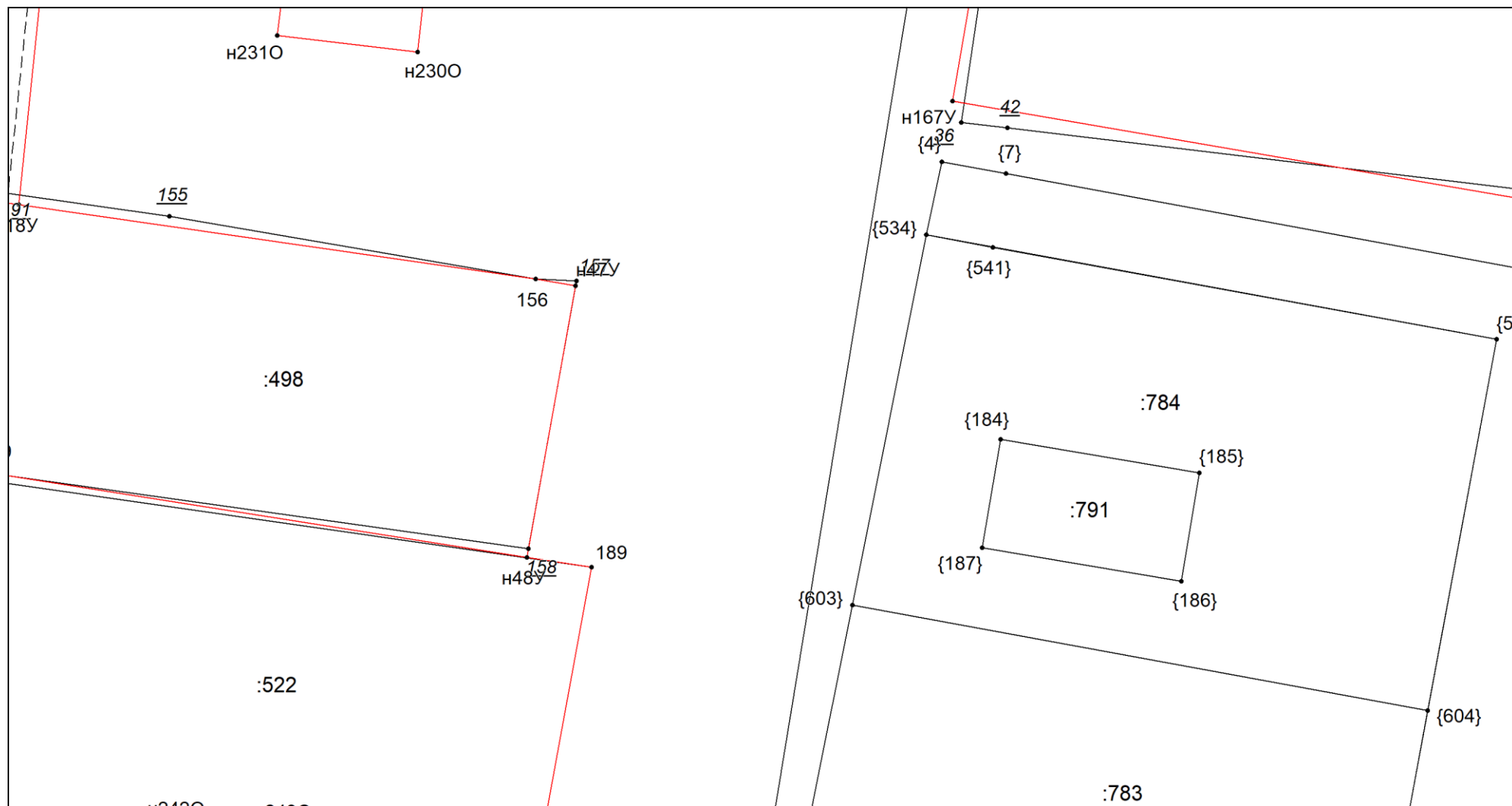
Выносной лист №59



Масштаб 1:300

Условные обозначения приведены на отдельной странице в конце раздела.

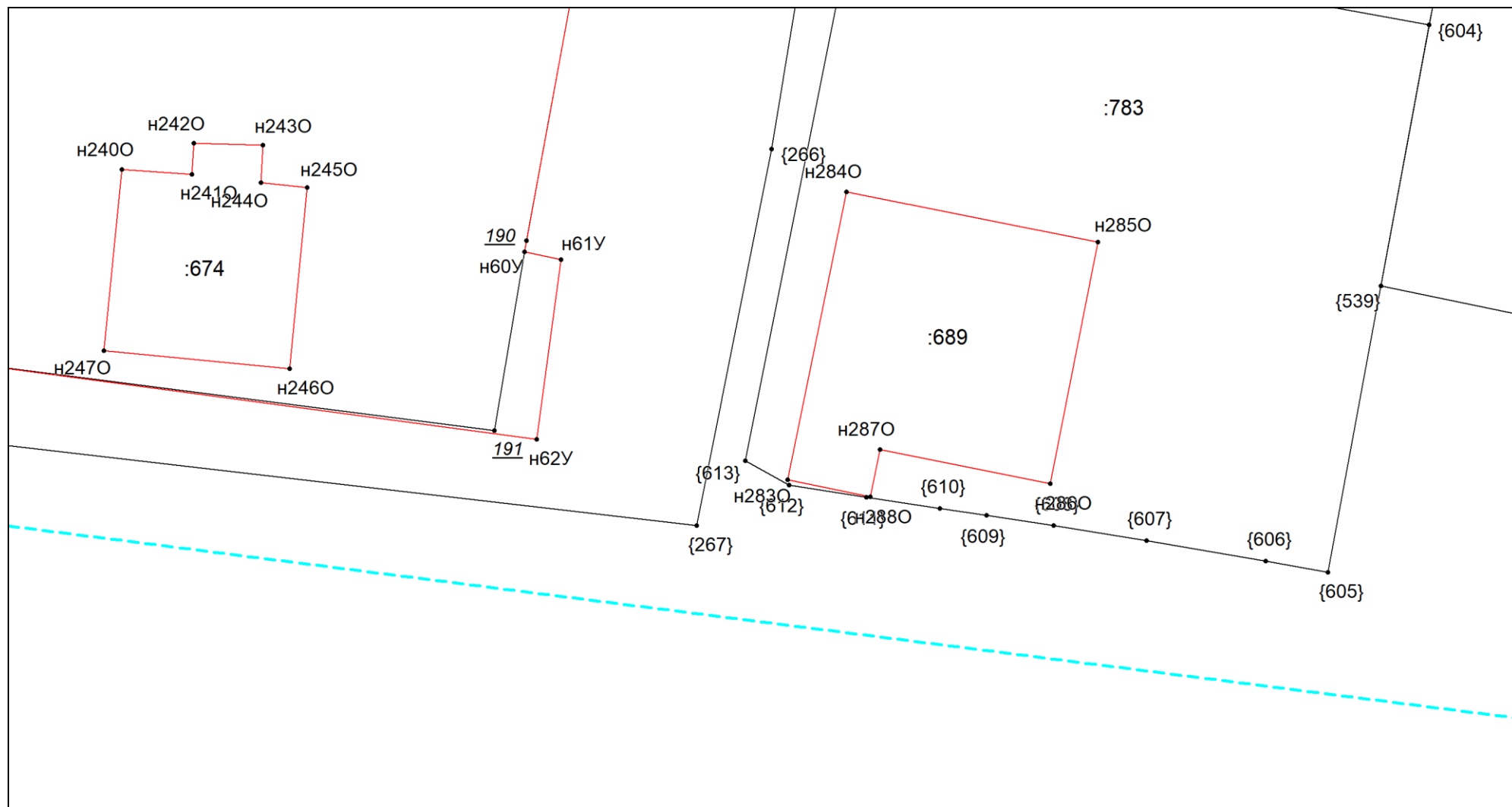
Выносной лист №60



Масштаб 1:300

Условные обозначения приведены на отдельной странице в конце раздела.

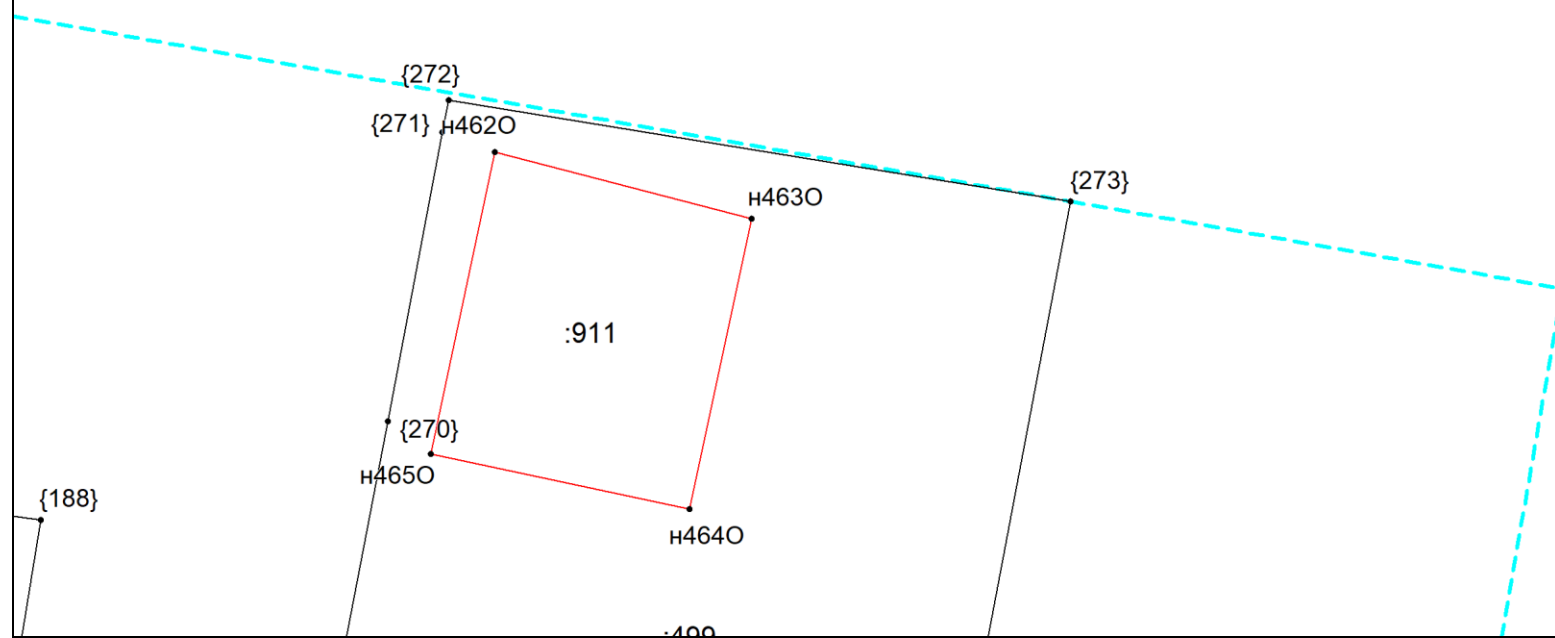
Выносной лист №61



Масштаб 1:300

Условные обозначения приведены на отдельной странице в конце раздела.

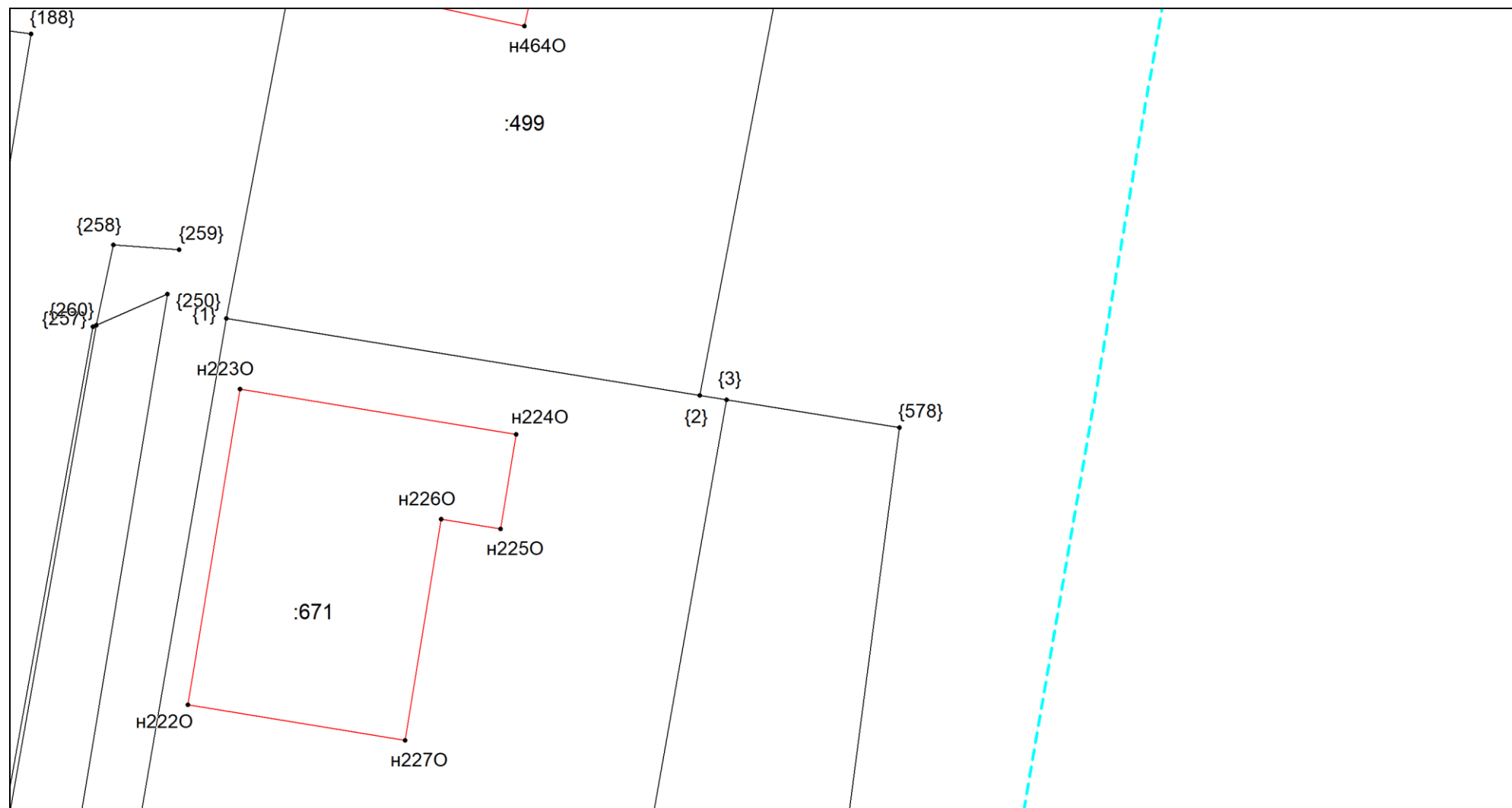
Выносной лист №62



Масштаб 1:300

Условные обозначения приведены на отдельной странице в конце раздела.

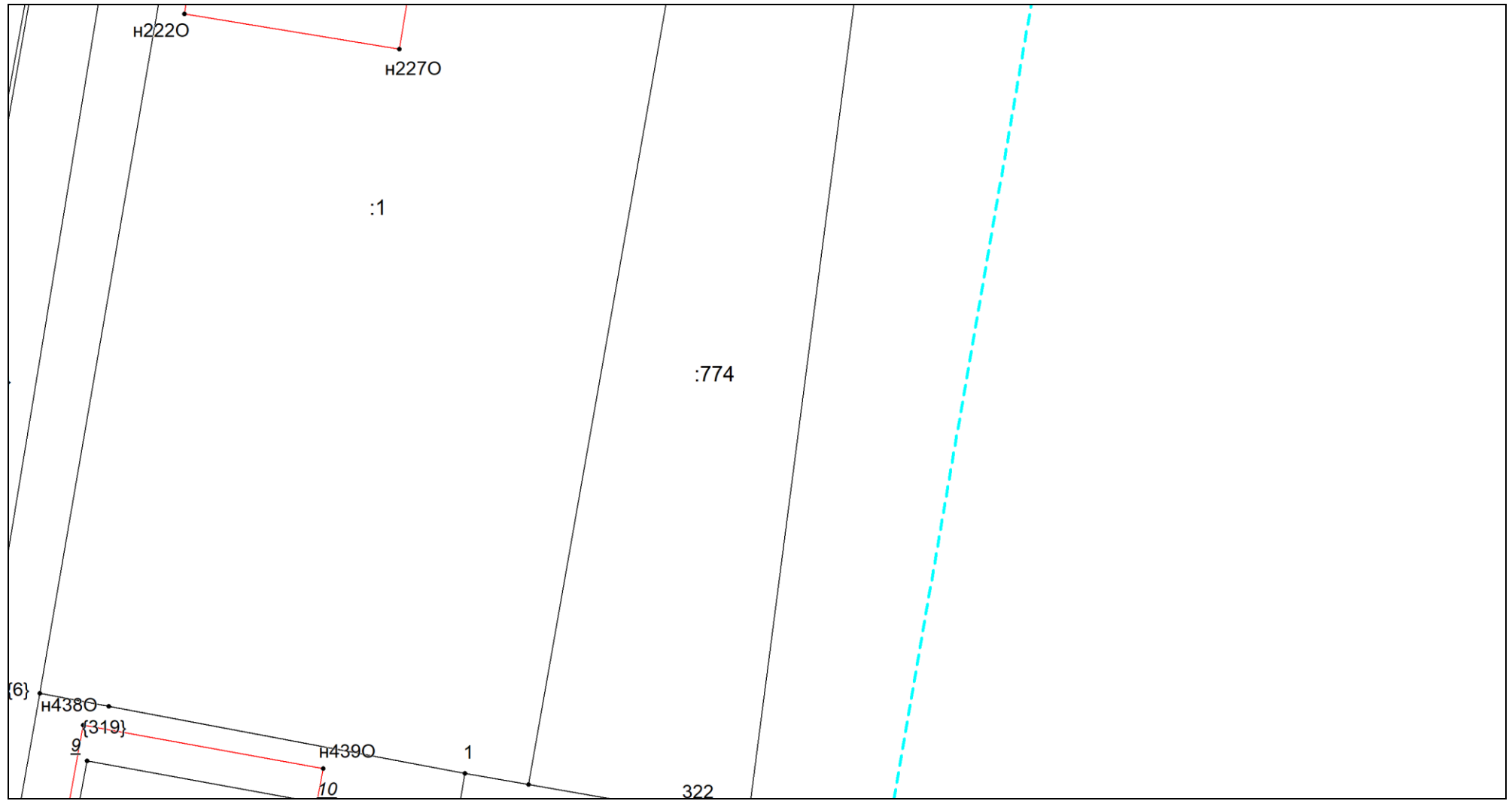
Выносной лист №63



Масштаб 1:300

Условные обозначения приведены на отдельной странице в конце раздела.

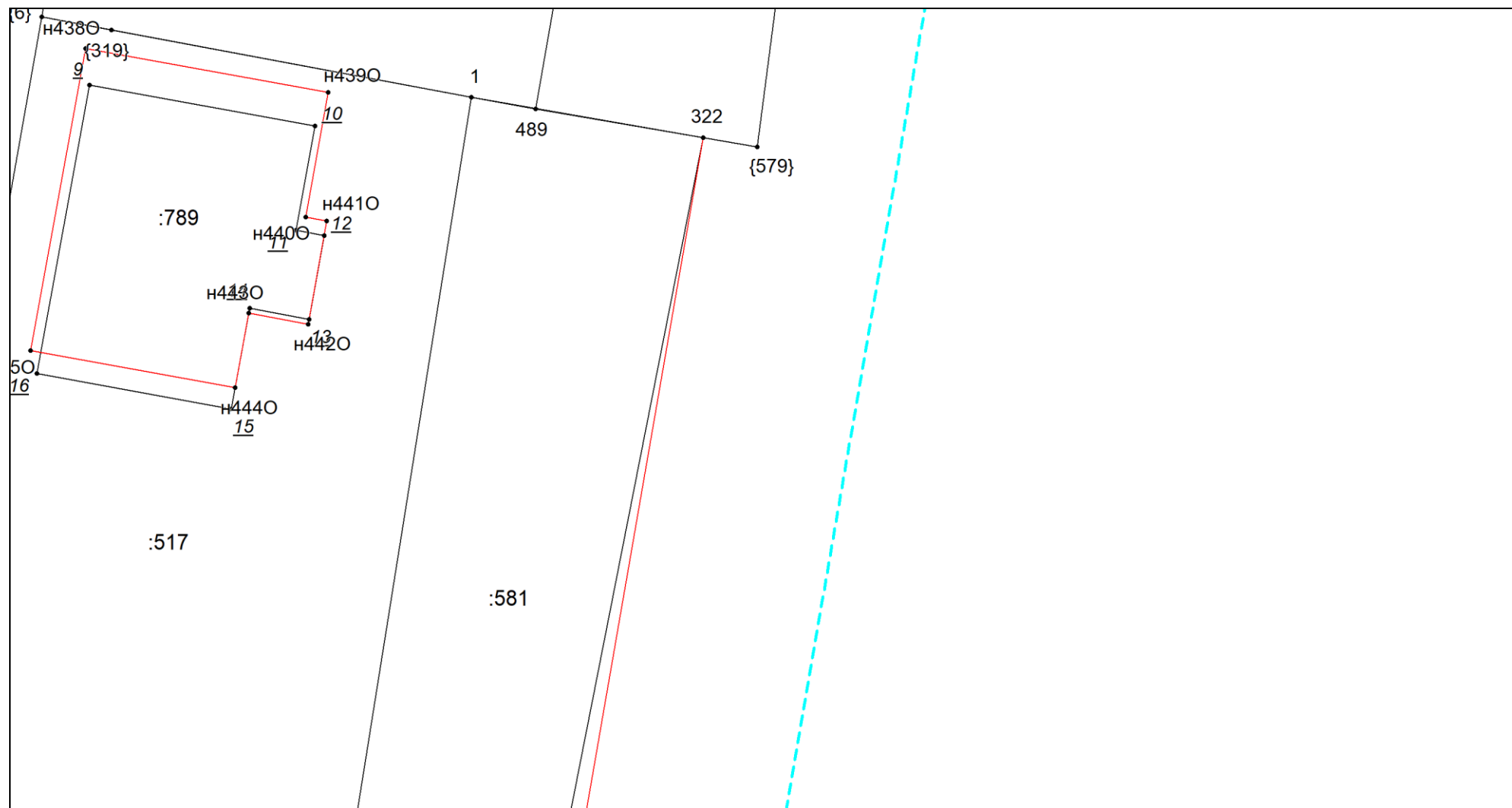
Выносной лист №64



Масштаб 1:300

Условные обозначения приведены на отдельной странице в конце раздела.


Выносной лист №65



Масштаб 1:300

Условные обозначения приведены на отдельной странице в конце раздела.

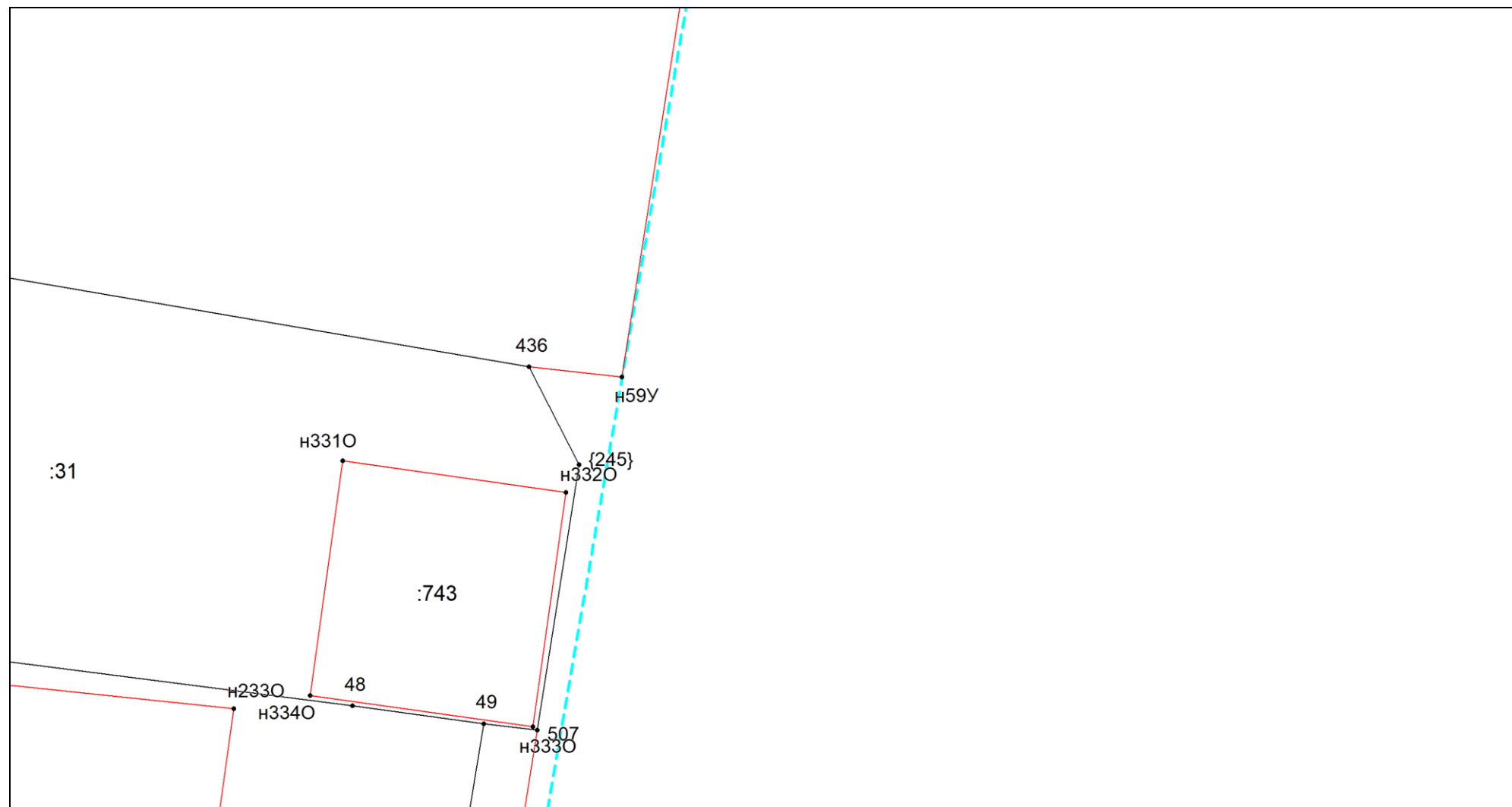
Выносной лист №66



Масштаб 1:300

Условные обозначения приведены на отдельной странице в конце раздела.

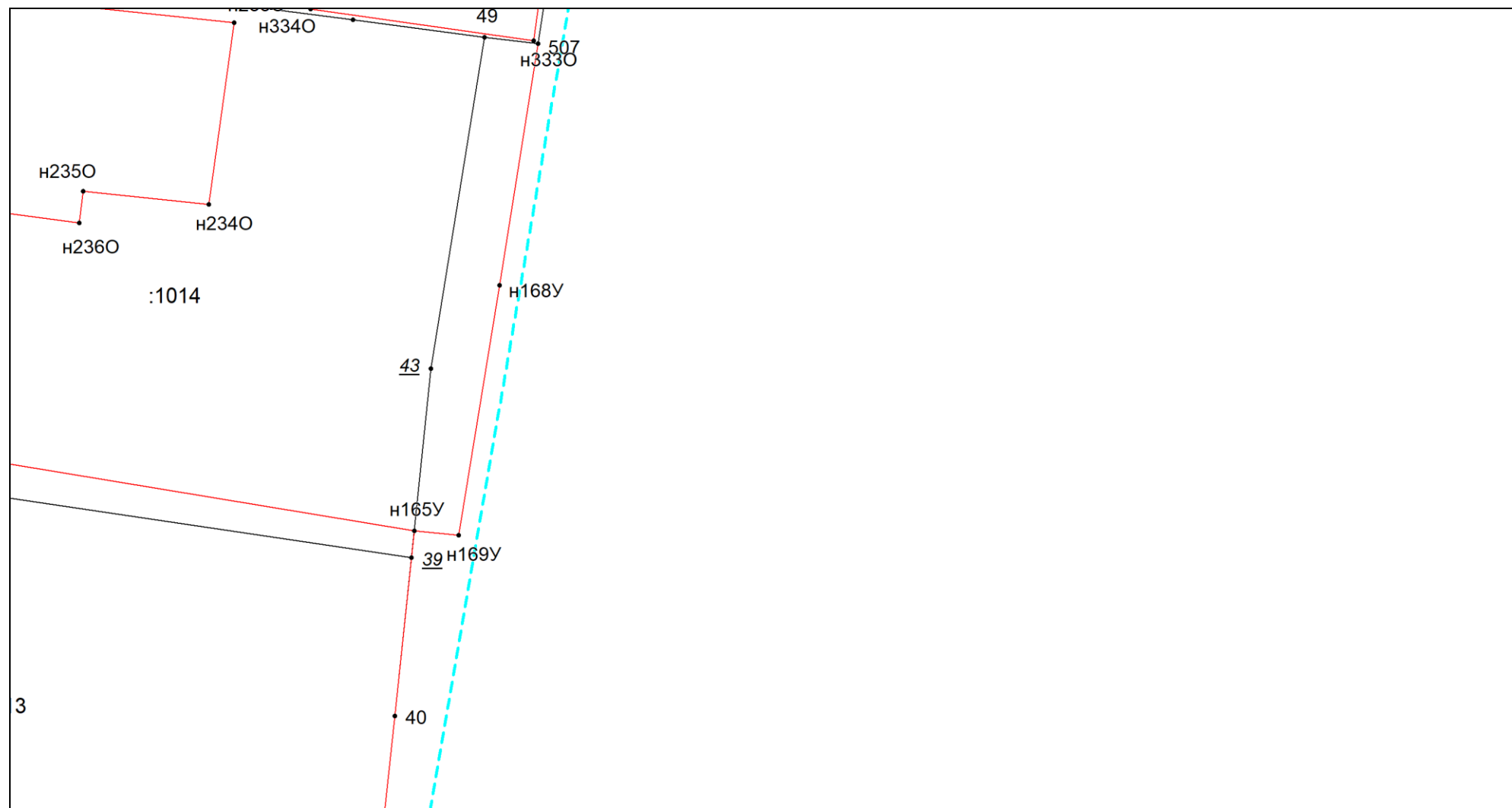
Выносной лист №67



Масштаб 1:300

Условные обозначения приведены на отдельной странице в конце раздела.

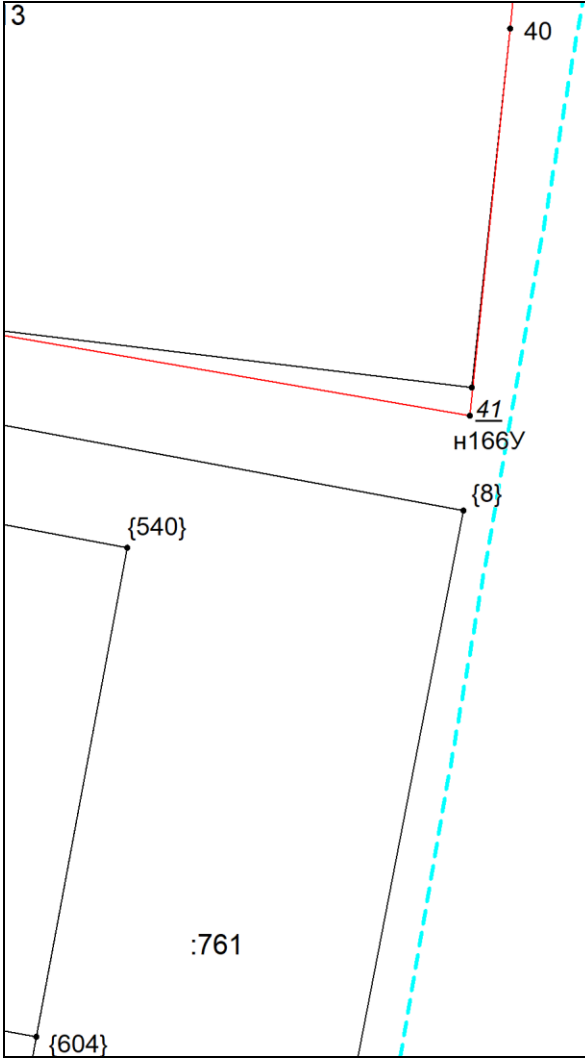
Выносной лист №68



Масштаб 1:300

Условные обозначения приведены на отдельной странице в конце раздела.


Выносной лист №69



Масштаб 1:300

Условные обозначения приведены на отдельной странице в конце раздела.











Выносной лист №70



Масштаб 1:300

Условные обозначения приведены на отдельной странице в конце раздела.

Условные обозначения:

	– существующая часть границы земельного участка,
	– вновь образованная или уточненная часть границы земельного участка,
	– характерная точка границы земельного участка,
	– часть контура здания, сооружения, объекта незавершенного строительства, образованного проекцией существующего наземного конструктивного элемента здания, сооружения, объекта незавершенного строительства,
	– часть контура здания, сооружения, объекта незавершенного строительства, образованного проекцией вновь образованного наземного конструктивного элемента здания, сооружения, объекта незавершенного строительства,
	– часть контура здания, сооружения, объекта незавершенного строительства, образованного проекцией существующего надземного конструктивного элемента здания, сооружения, объекта незавершенного строительства,
	– часть контура здания, сооружения, объекта незавершенного строительства, образованного проекцией вновь образованного надземного конструктивного элемента здания, сооружения, объекта незавершенного строительства,
	– часть контура здания, сооружения, объекта незавершенного строительства, образованного проекцией существующего подземного конструктивного элемента здания, сооружения, объекта незавершенного строительства,
	– часть контура здания, сооружения, объекта незавершенного строительства, образованного проекцией вновь образованного подземного конструктивного элемента здания, сооружения, объекта незавершенного строительства,
	– характерная точка контура здания,