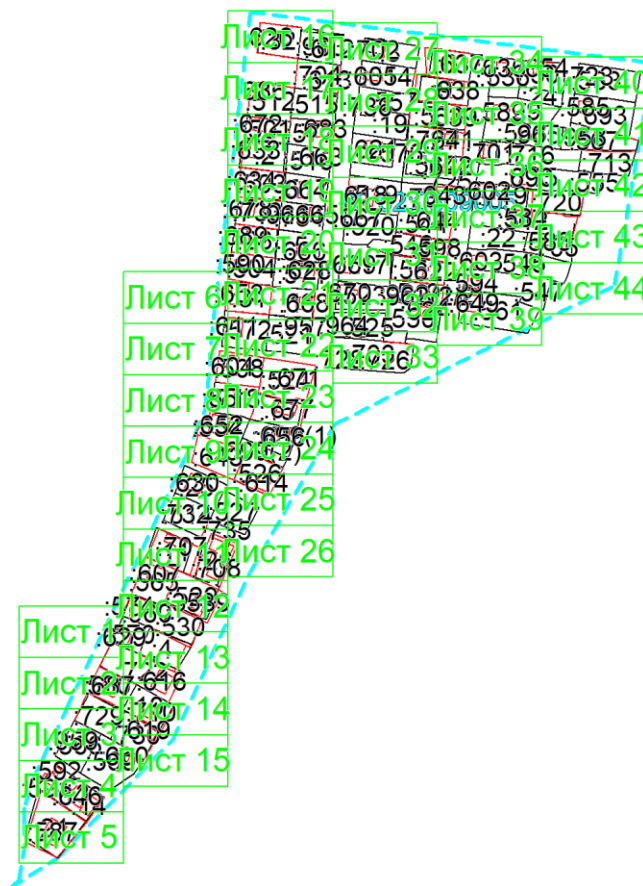


## Схема границ земельных участков

### Основной лист



Масштаб 1: 5273

#### Условные обозначения:



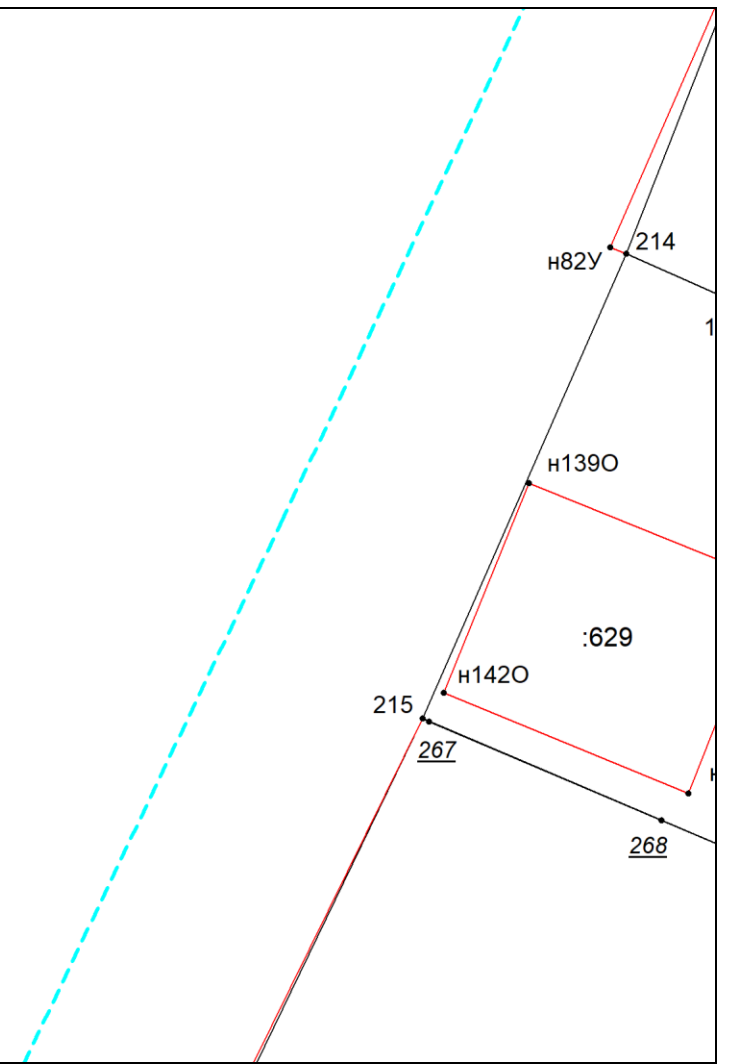
— область выносного листа,

23

— номер выносного листа.

Остальные обозначения приведены на отдельной странице в конце раздела.

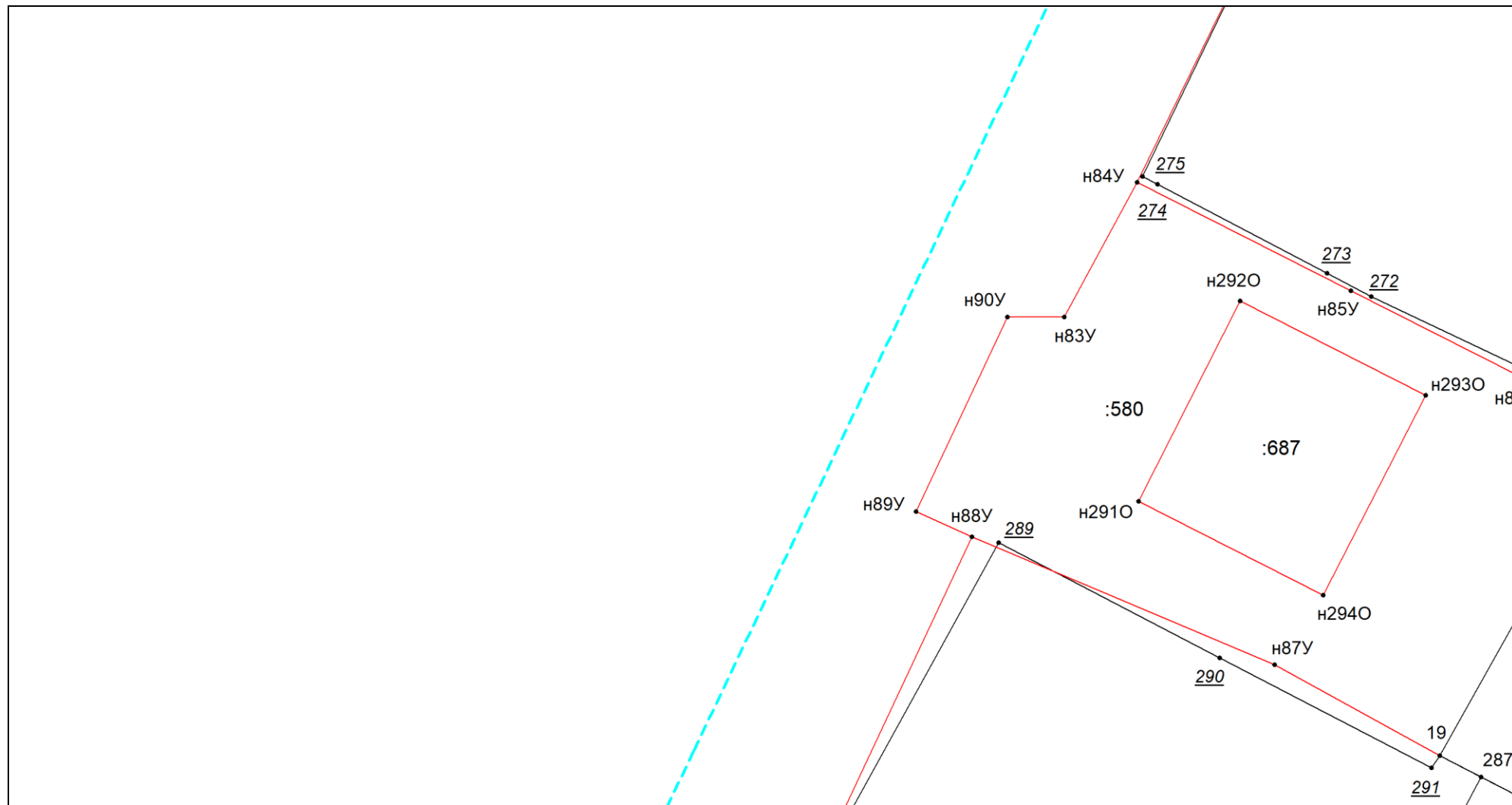
## Выносной лист №1



**Масштаб 1:300**

Условные обозначения приведены на отдельной странице в конце раздела.

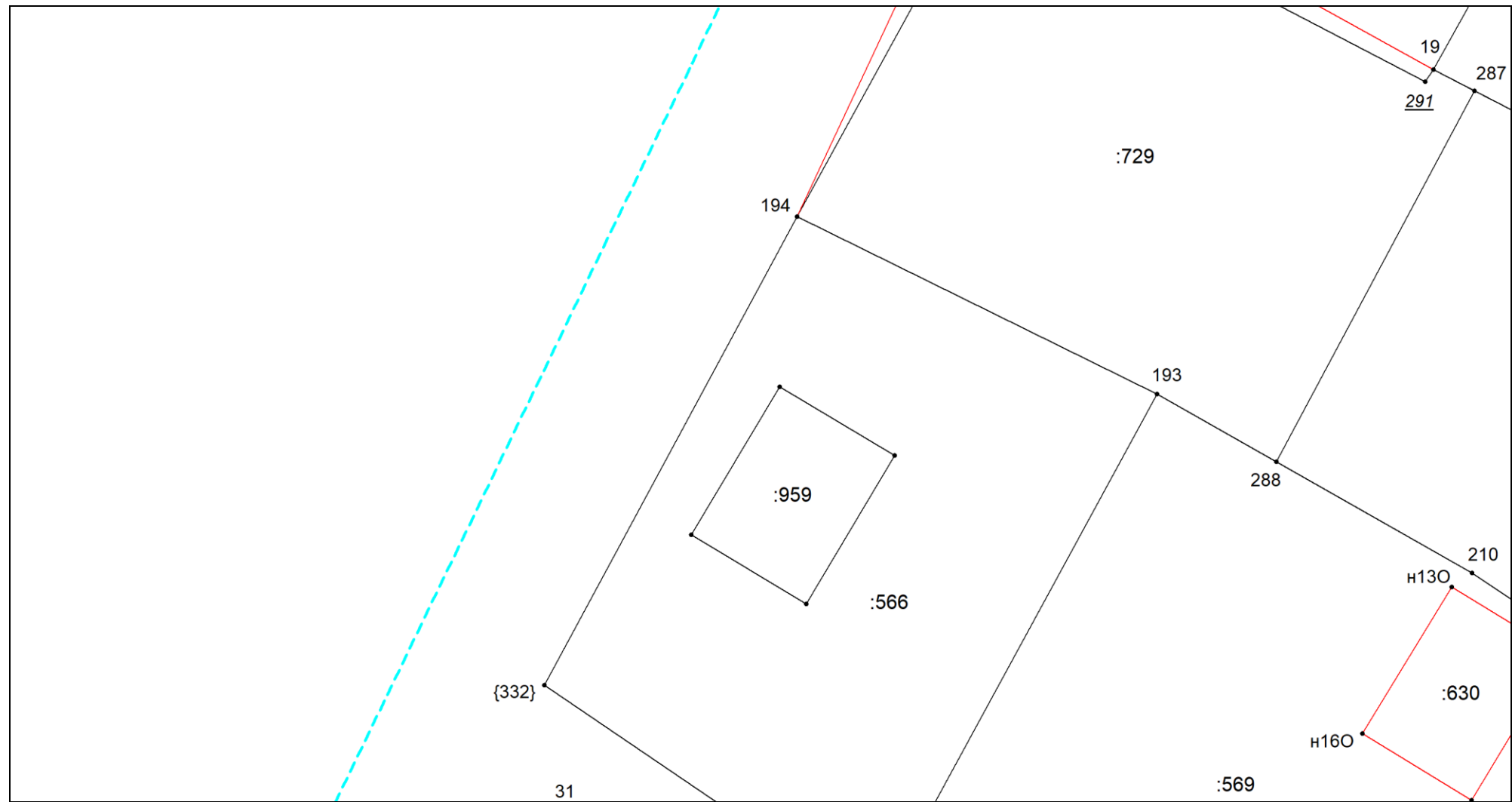
Выносной лист №2



Масштаб 1:300

Условные обозначения приведены на отдельной странице в конце раздела.

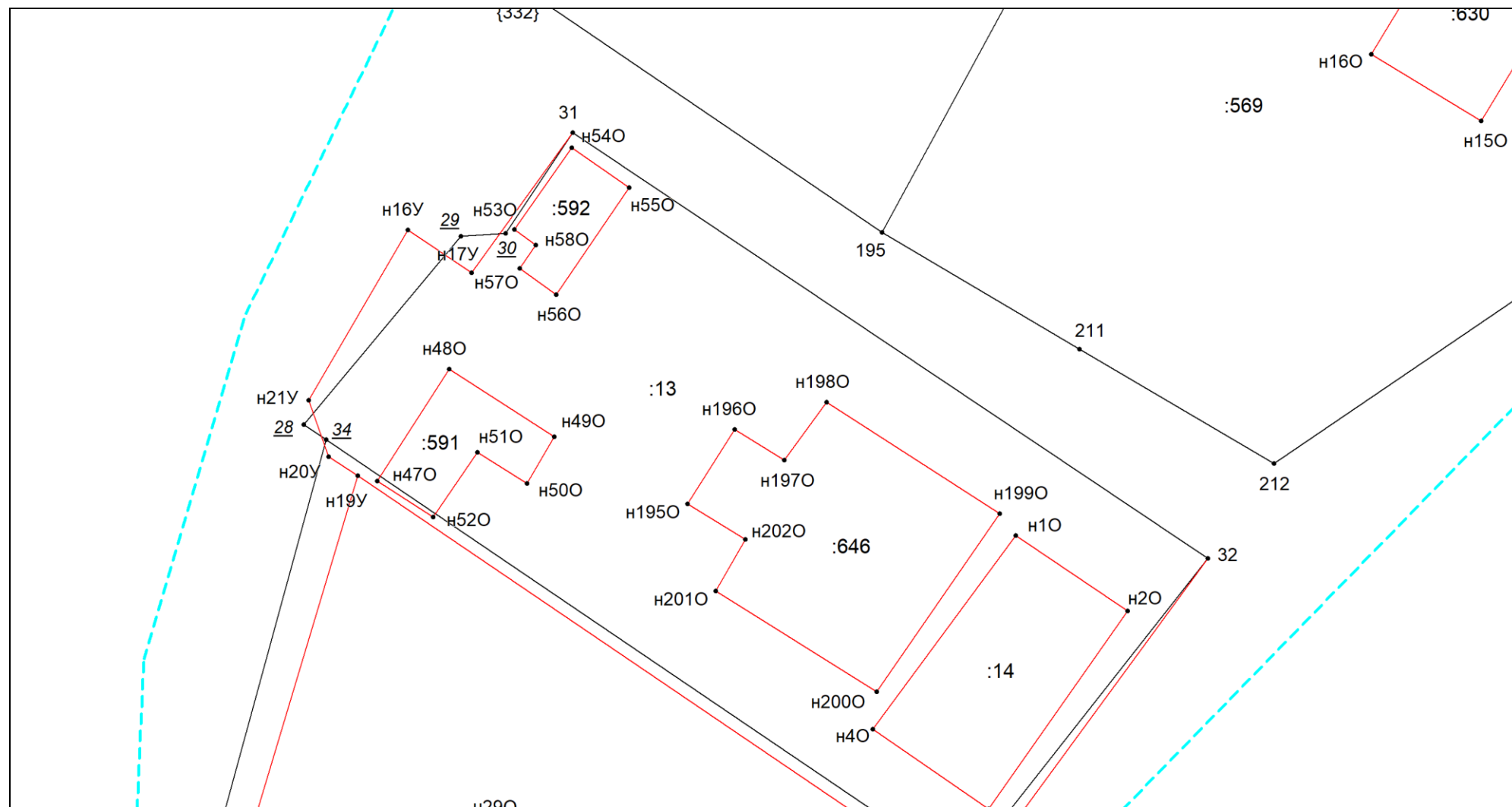
Выносной лист №3



Масштаб 1:300

Условные обозначения приведены на отдельной странице в конце раздела.

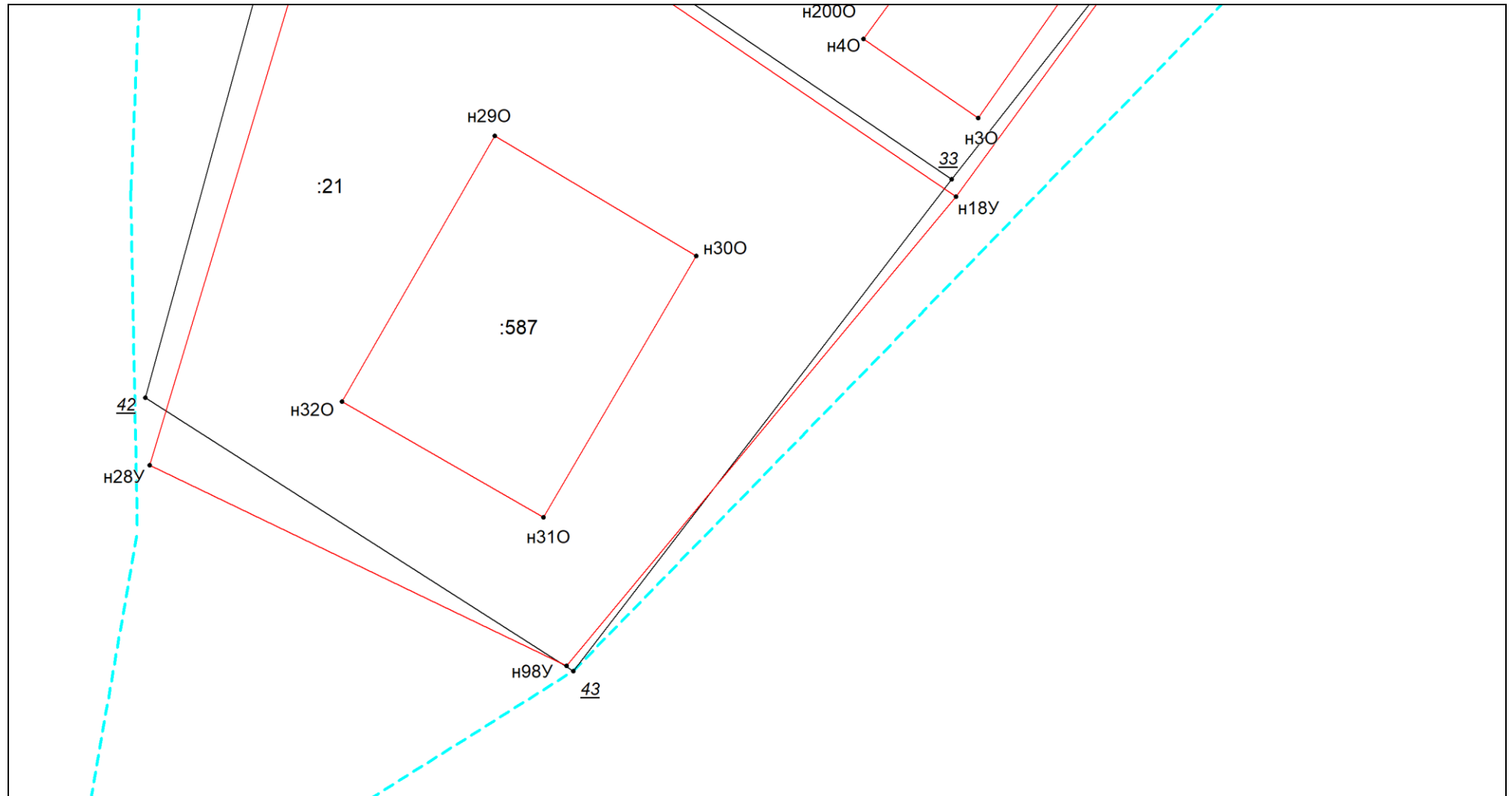
# Выносной лист №4



Масштаб 1:300

Условные обозначения приведены на отдельной странице в конце раздела.


**Выносной лист №5**



**Масштаб 1:300**

Условные обозначения приведены на отдельной странице в конце раздела.


## Выносной лист №6



**Масштаб 1:300**

Условные обозначения приведены на отдельной странице в конце раздела.

## Выносной лист №7

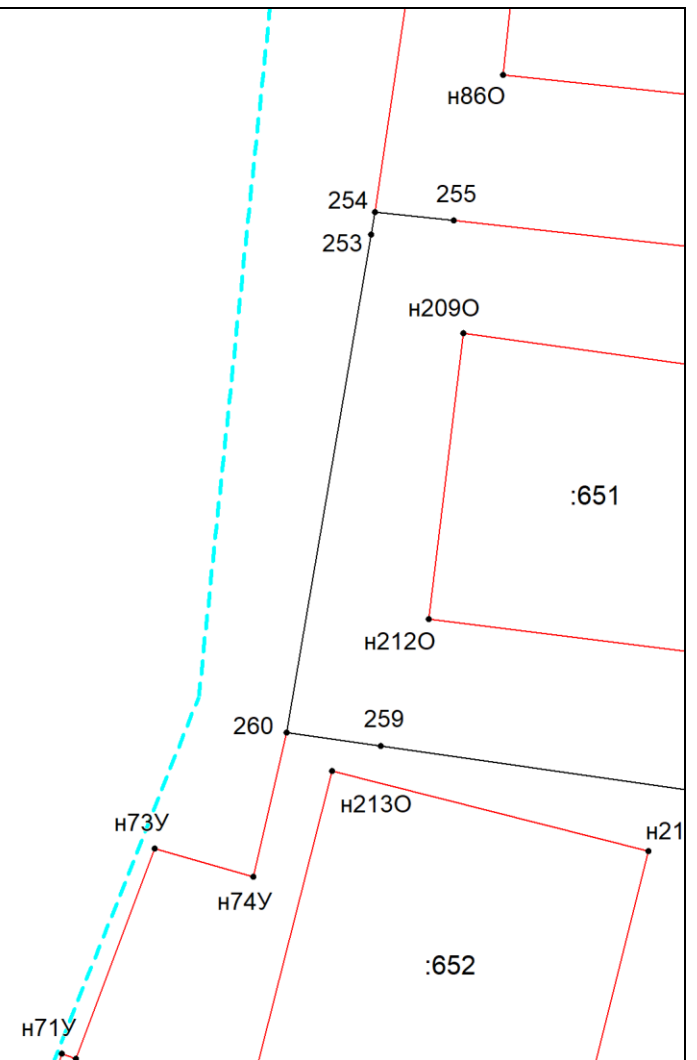


**Масштаб 1:300**

Условные обозначения приведены на отдельной странице в конце раздела.



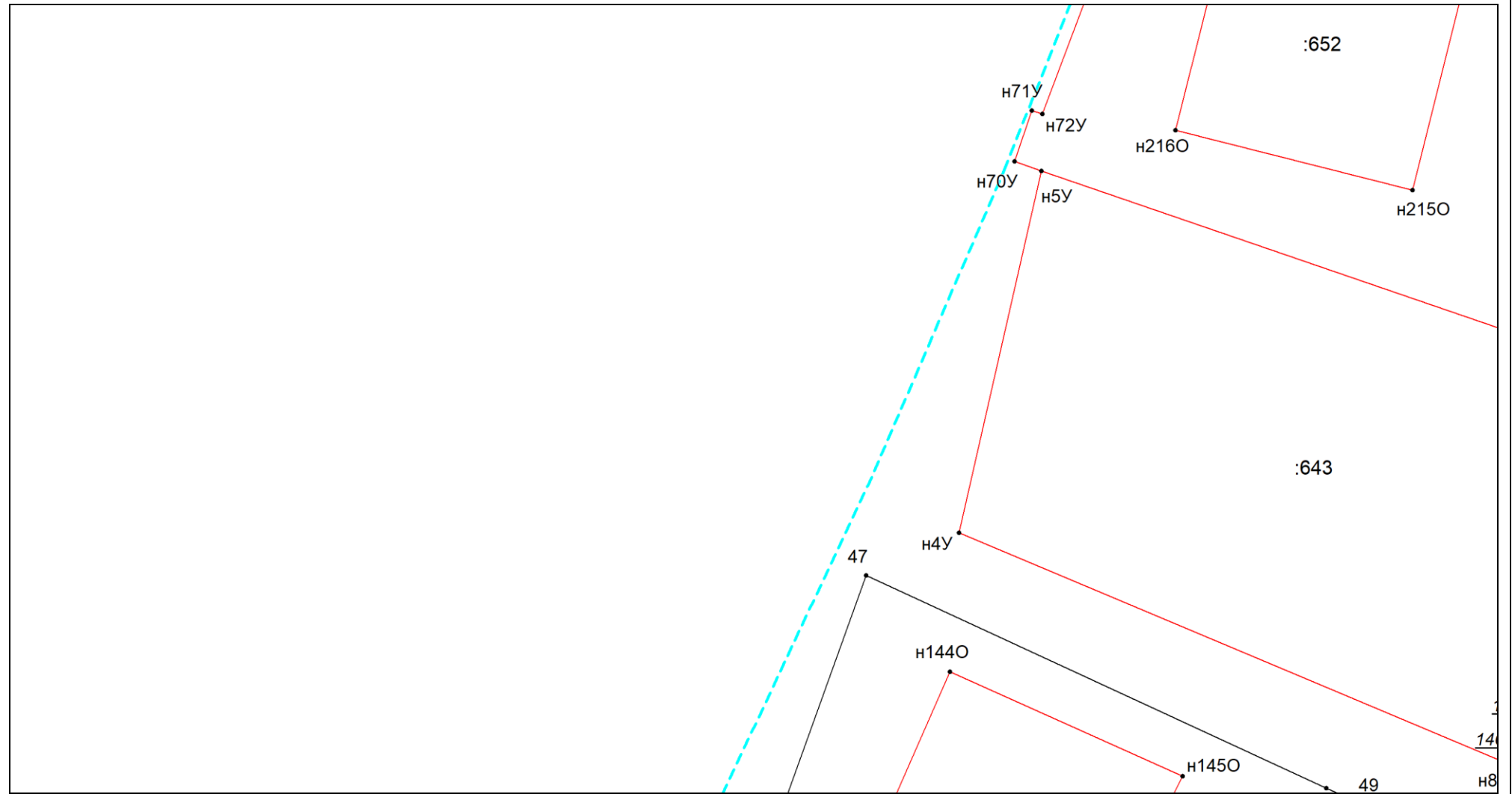
Выносной лист №8



Масштаб 1:300

Условные обозначения приведены на отдельной странице в конце раздела.

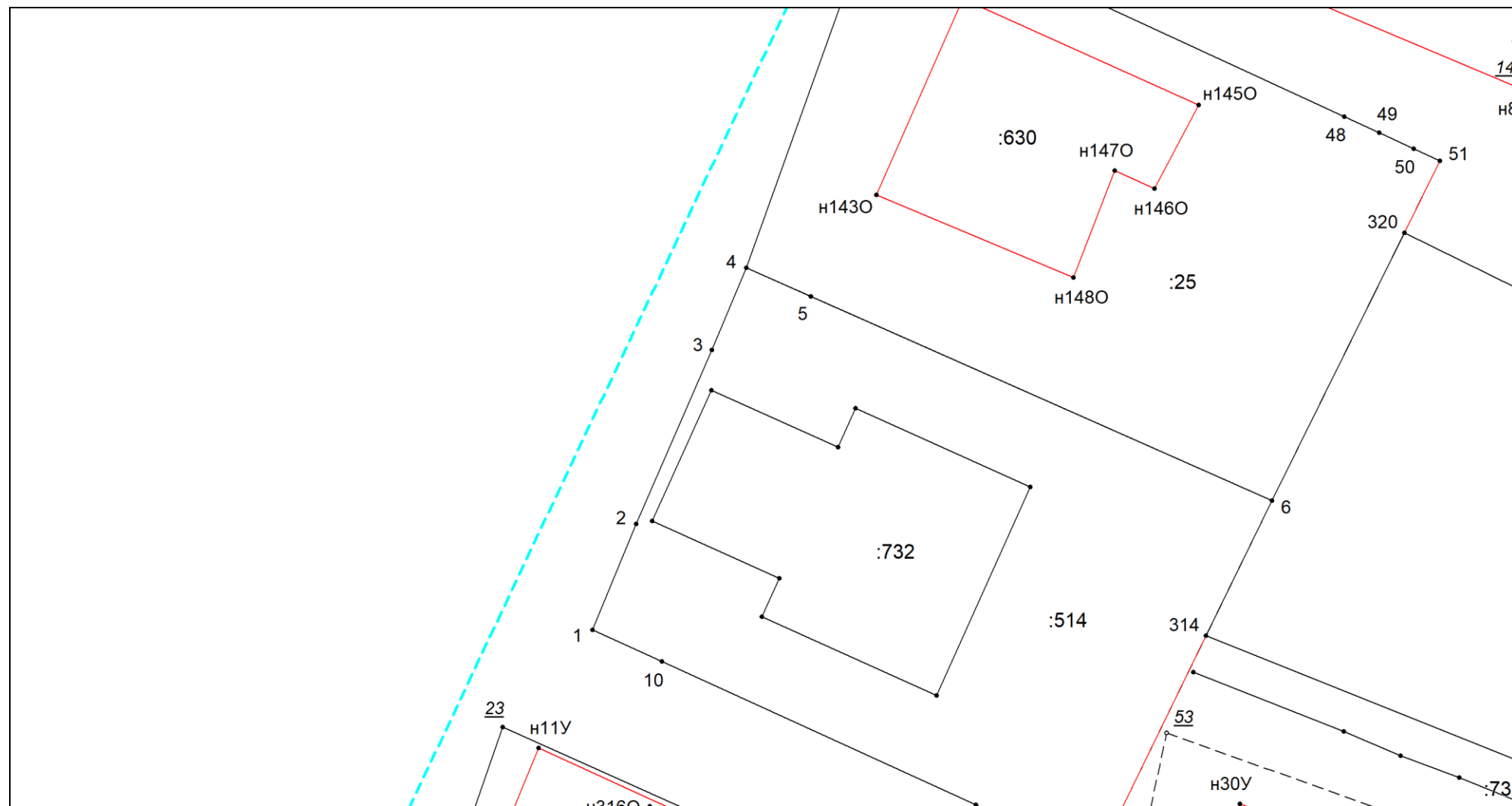
Выносной лист №9



Масштаб 1:300

Условные обозначения приведены на отдельной странице в конце раздела.

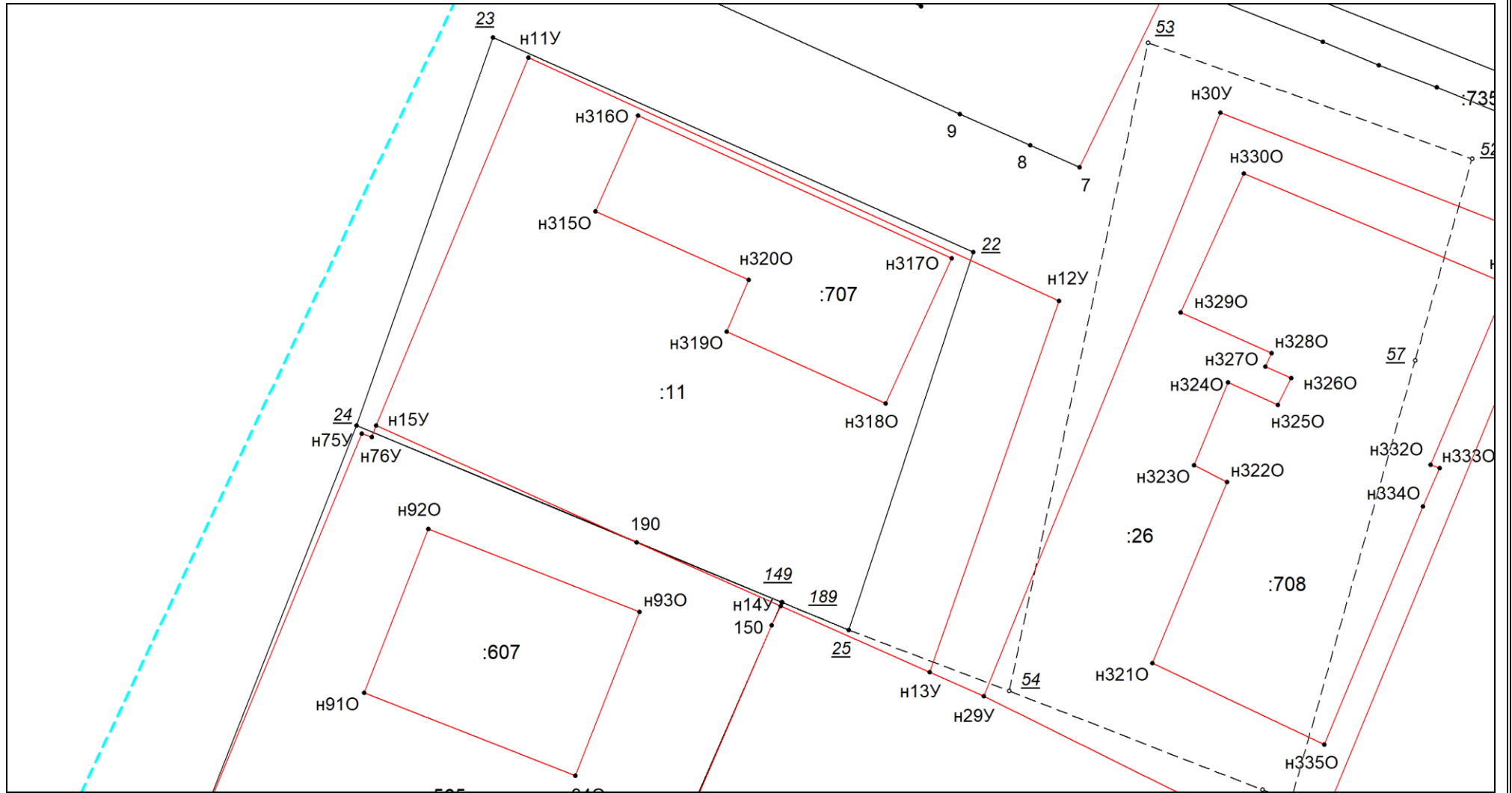
# Выносной лист №10



Масштаб 1:300

Условные обозначения приведены на отдельной странице в конце раздела.

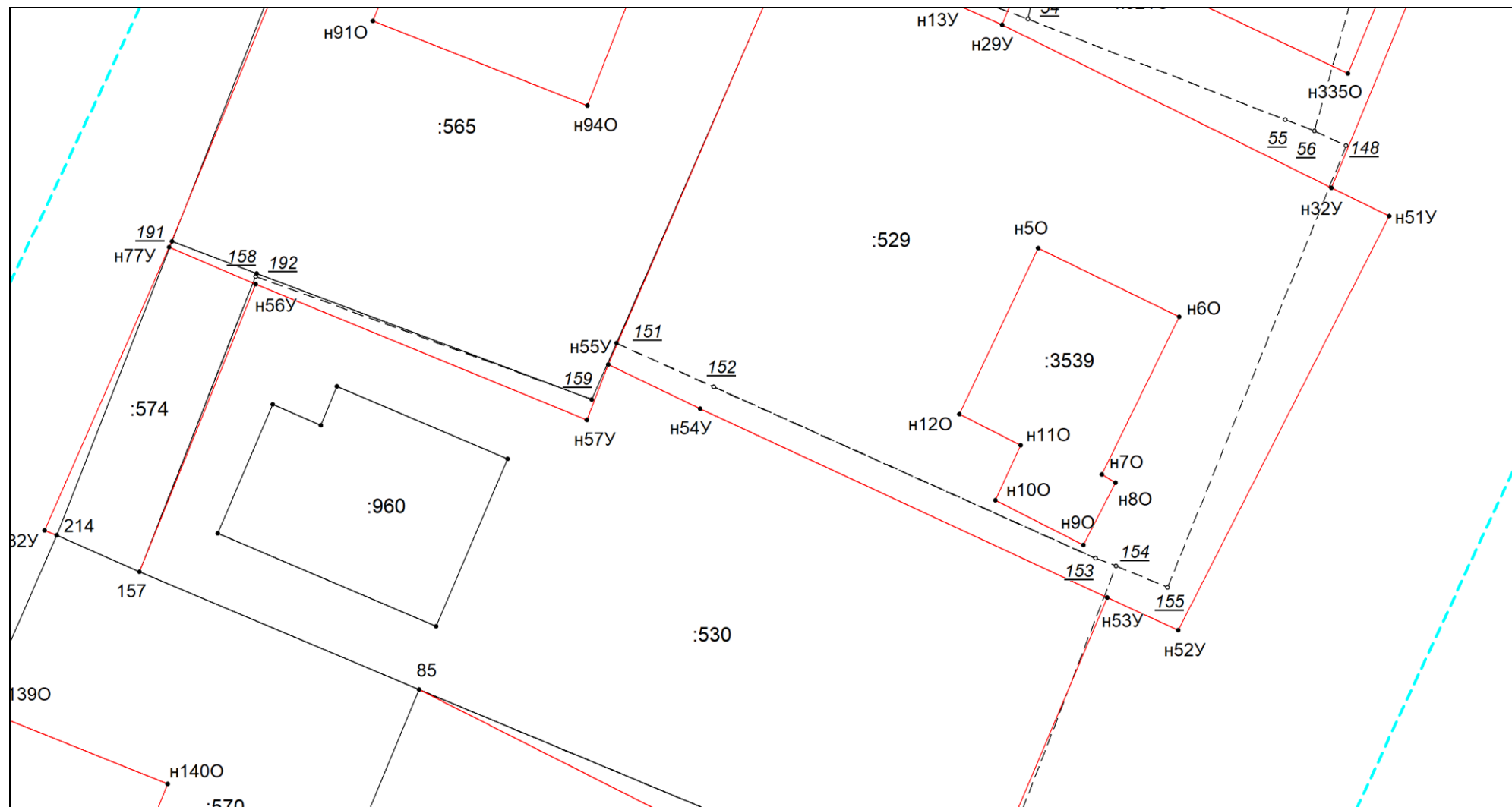
## Выносной лист №11



**Масштаб 1:300**

Условные обозначения приведены на отдельной странице в конце раздела.

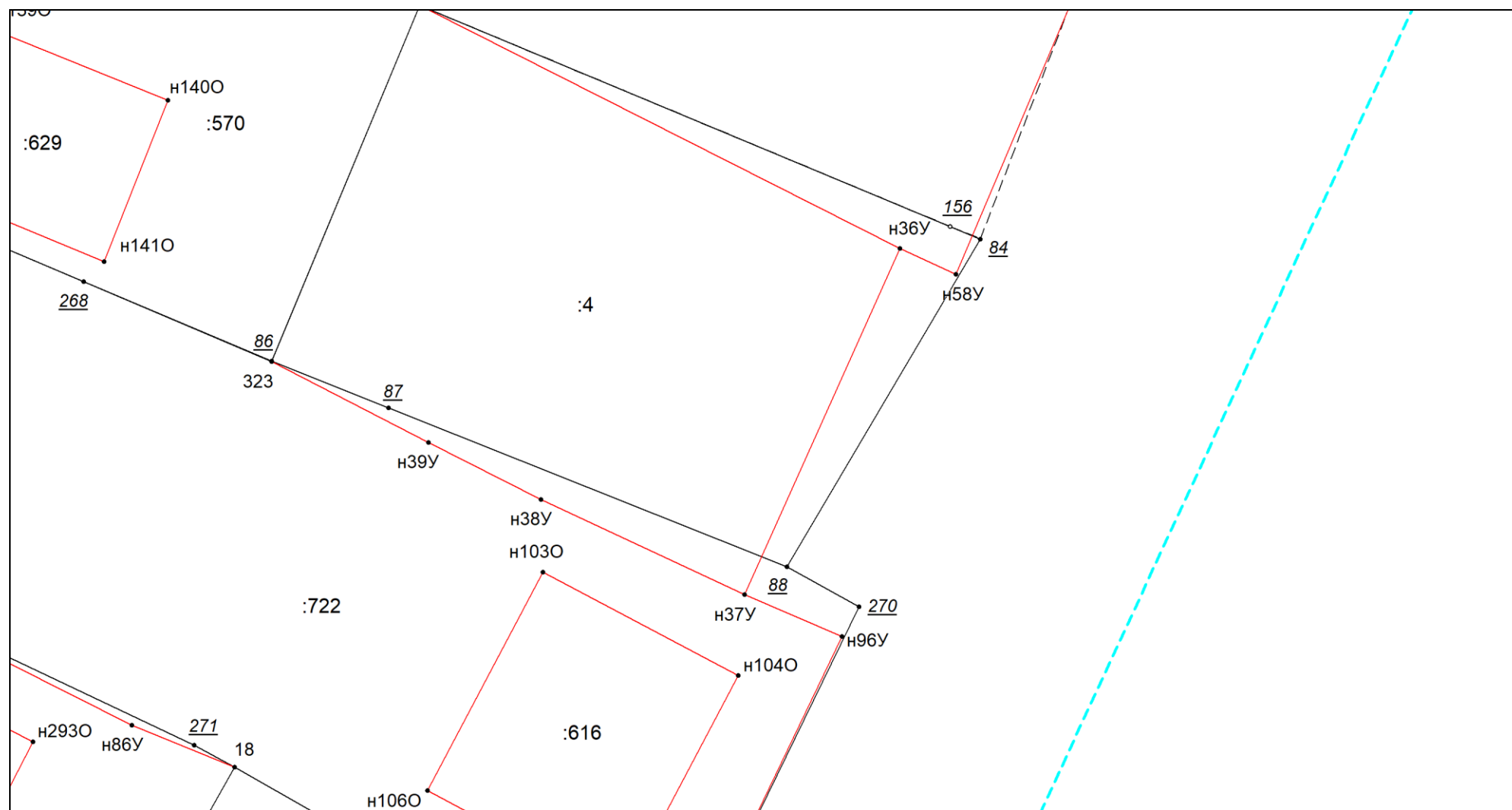
# Выносной лист №12



Масштаб 1:300

Условные обозначения приведены на отдельной странице в конце раздела.

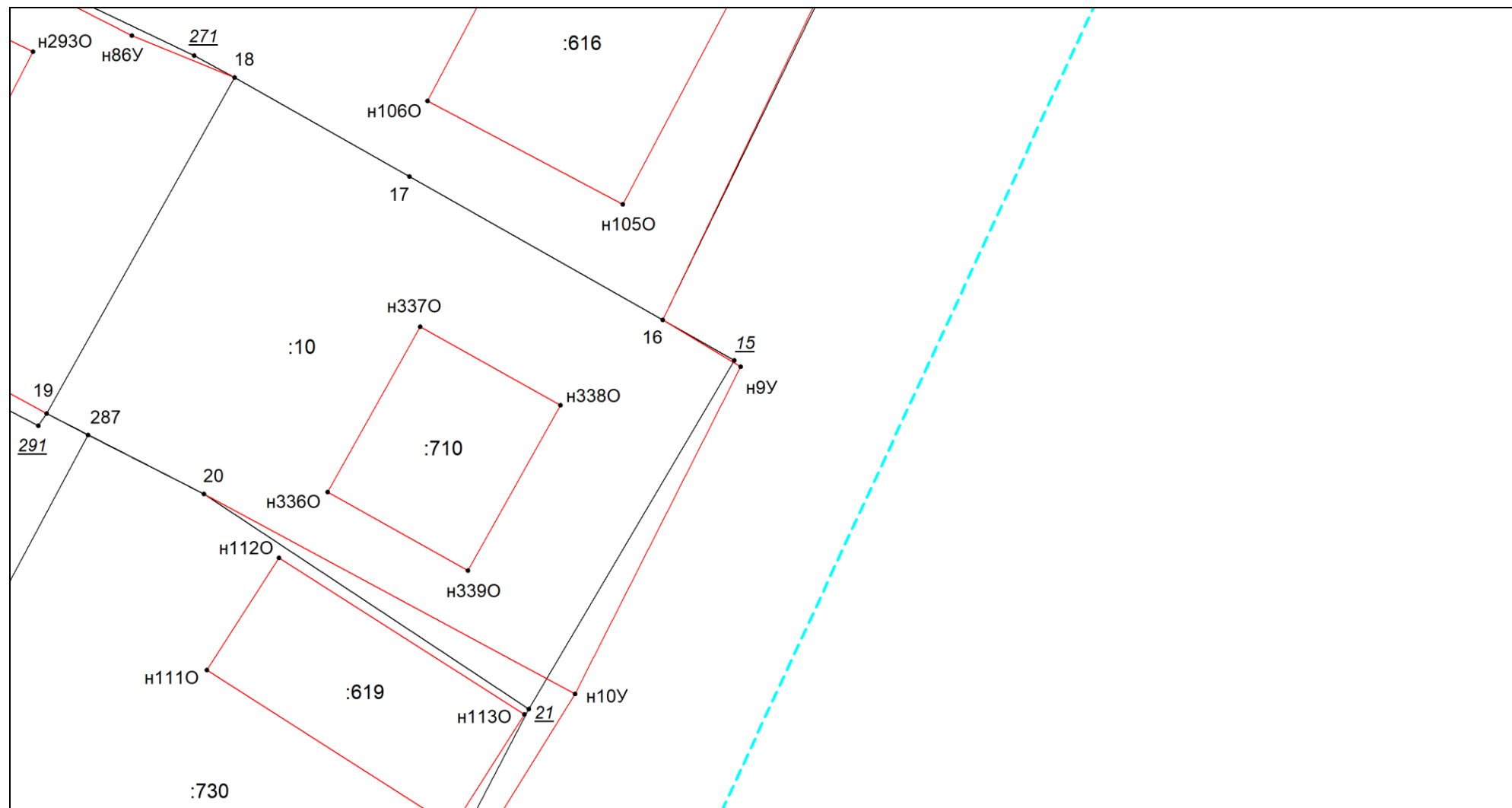
# Выносной лист №13



Масштаб 1:300

Условные обозначения приведены на отдельной странице в конце раздела.

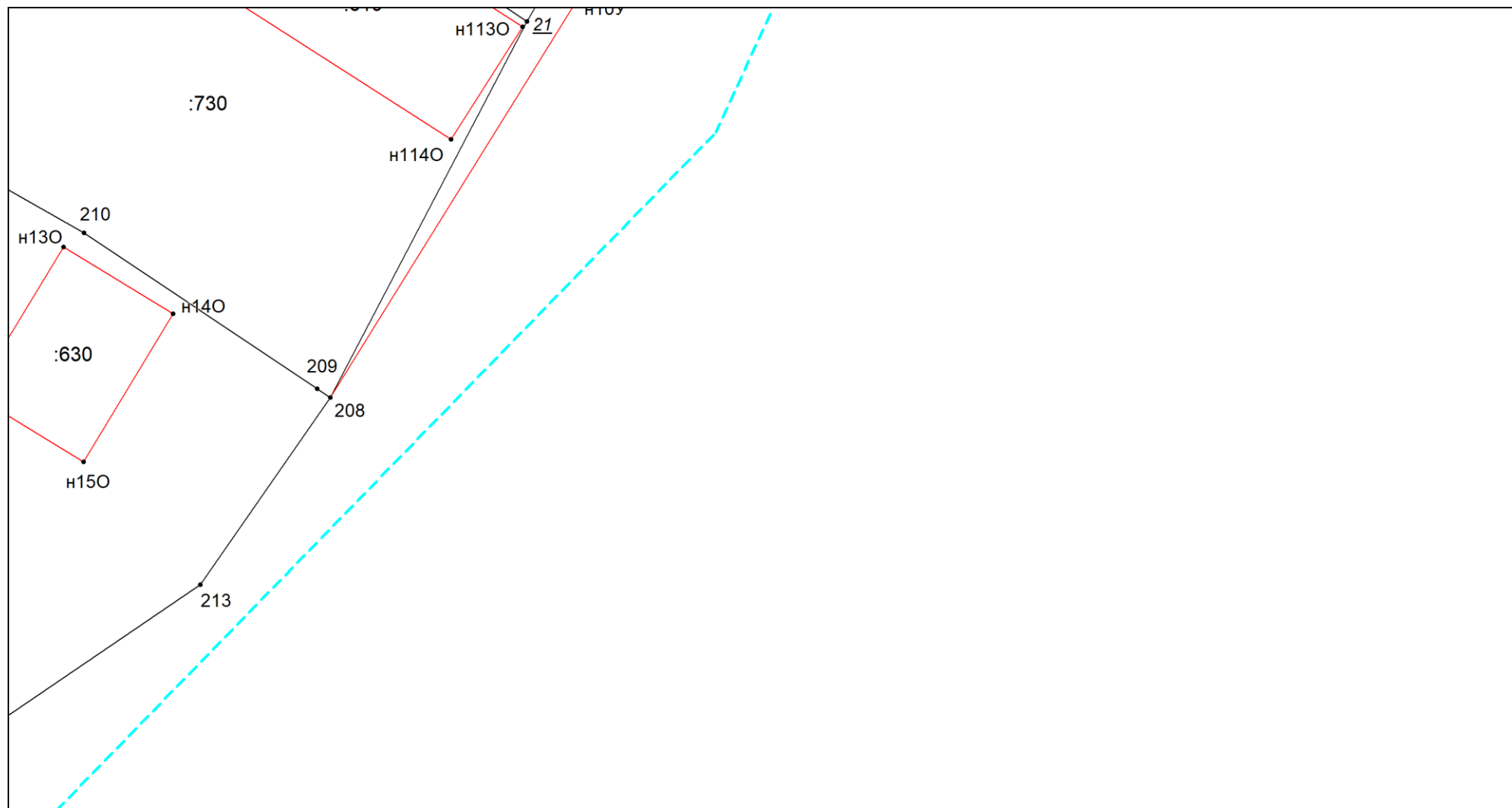
# Выносной лист №14



Масштаб 1:300

Условные обозначения приведены на отдельной странице в конце раздела.

Выносной лист №15

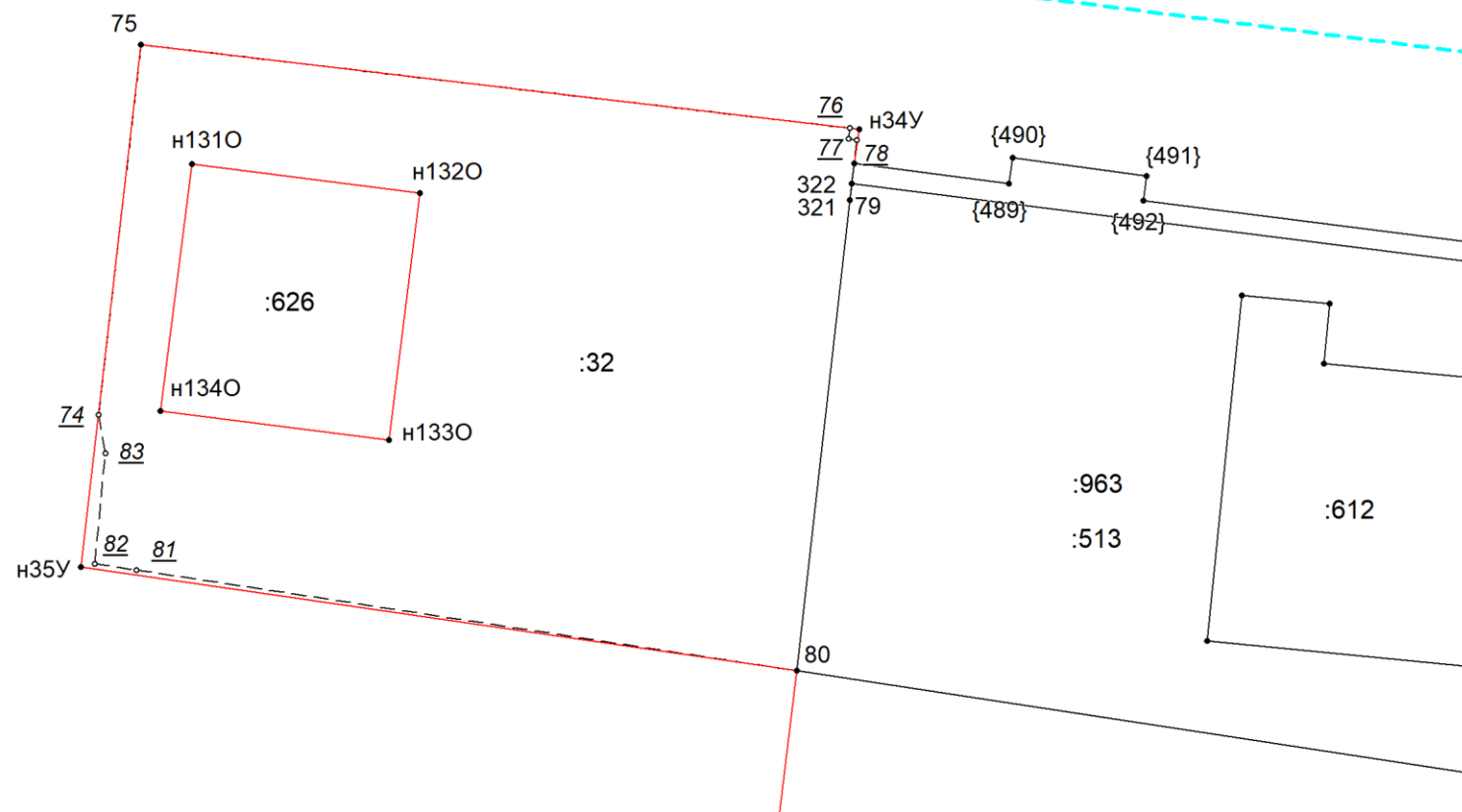


Масштаб 1:300

Условные обозначения приведены на отдельной странице в конце раздела.



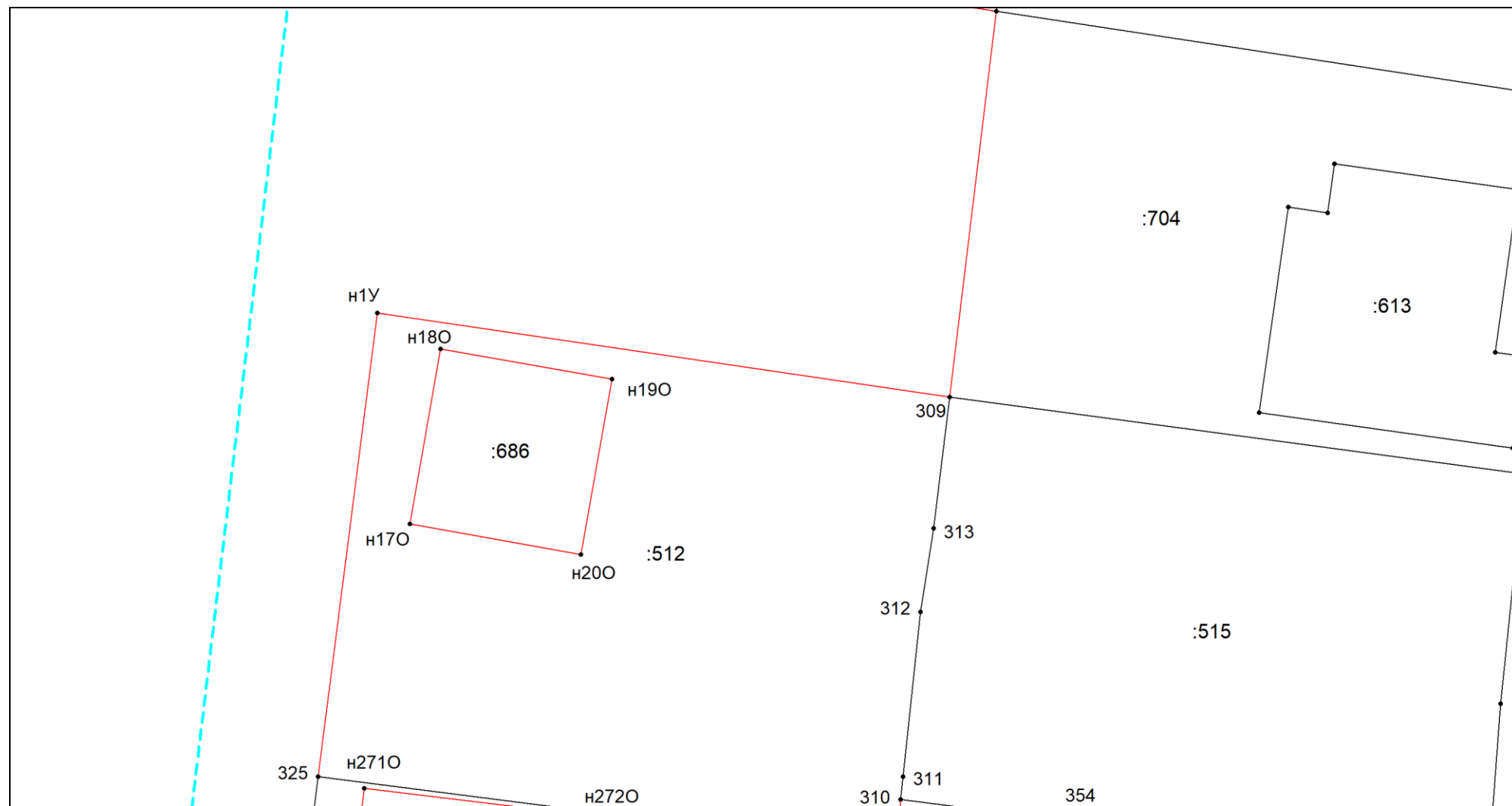
Выносной лист №16



Масштаб 1:300

Условные обозначения приведены на отдельной странице в конце раздела.

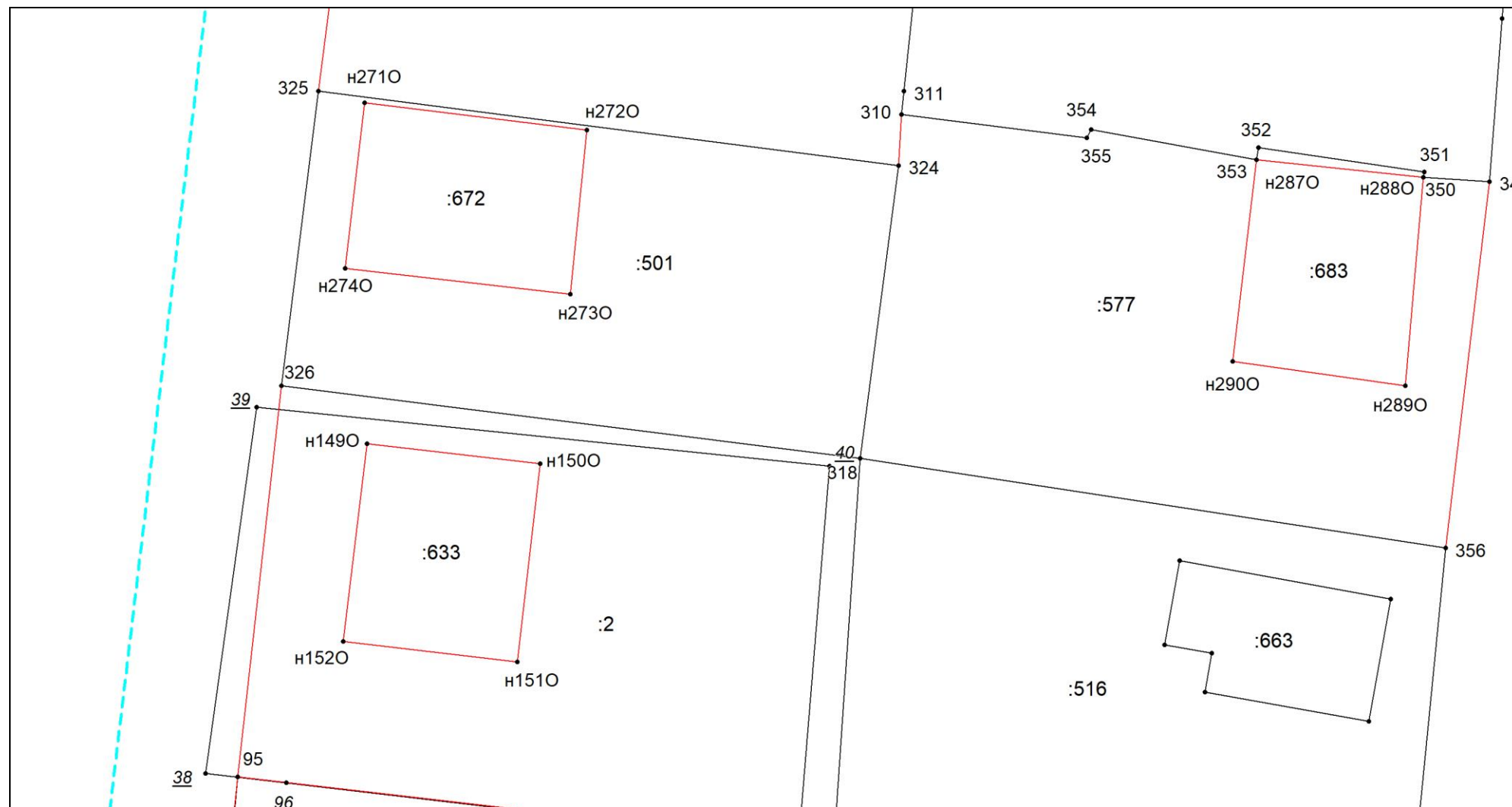
Выносной лист №17



Масштаб 1:300

Условные обозначения приведены на отдельной странице в конце раздела.

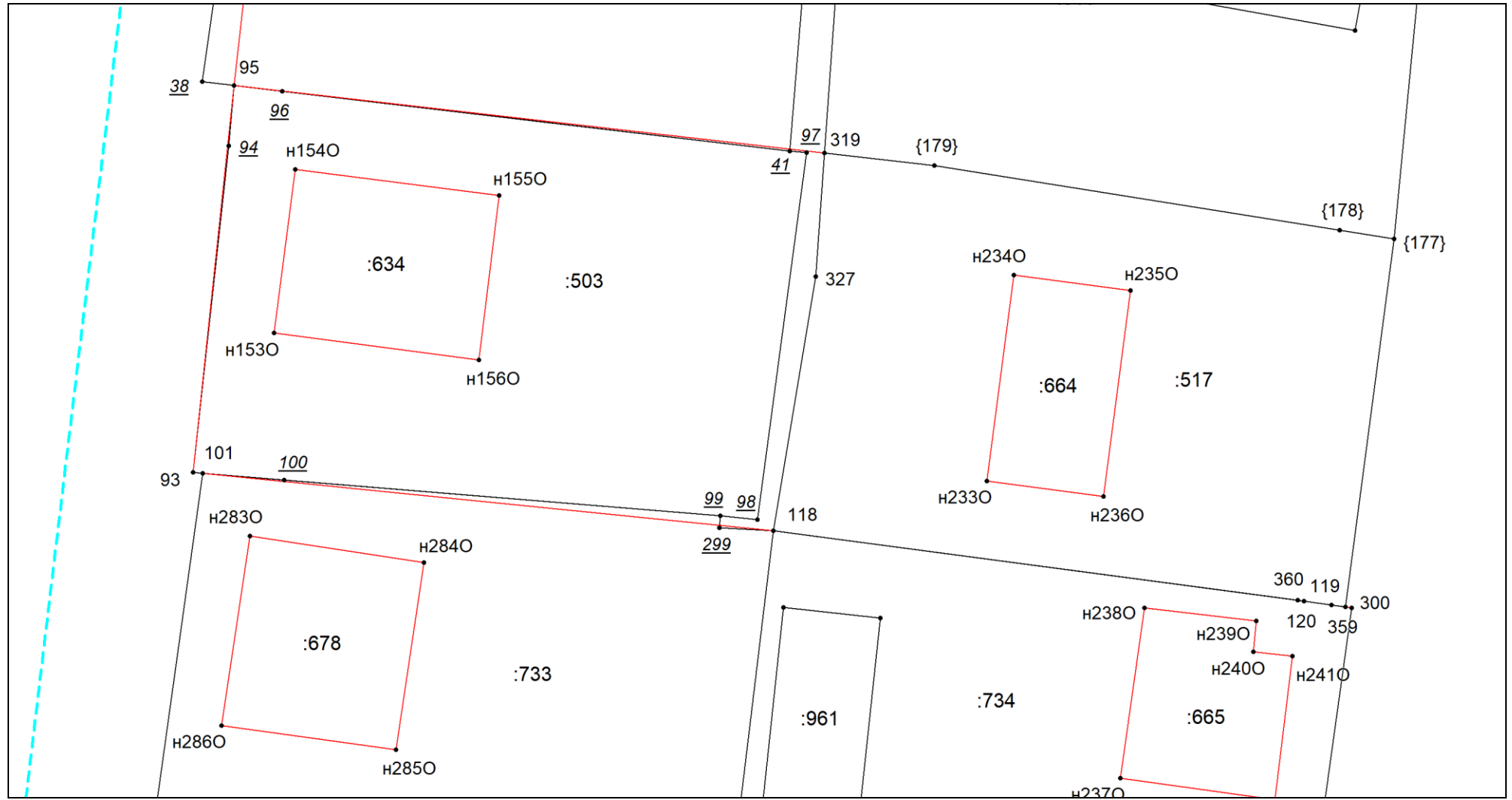
# Выносной лист №18



Масштаб 1:300

Условные обозначения приведены на отдельной странице в конце раздела.

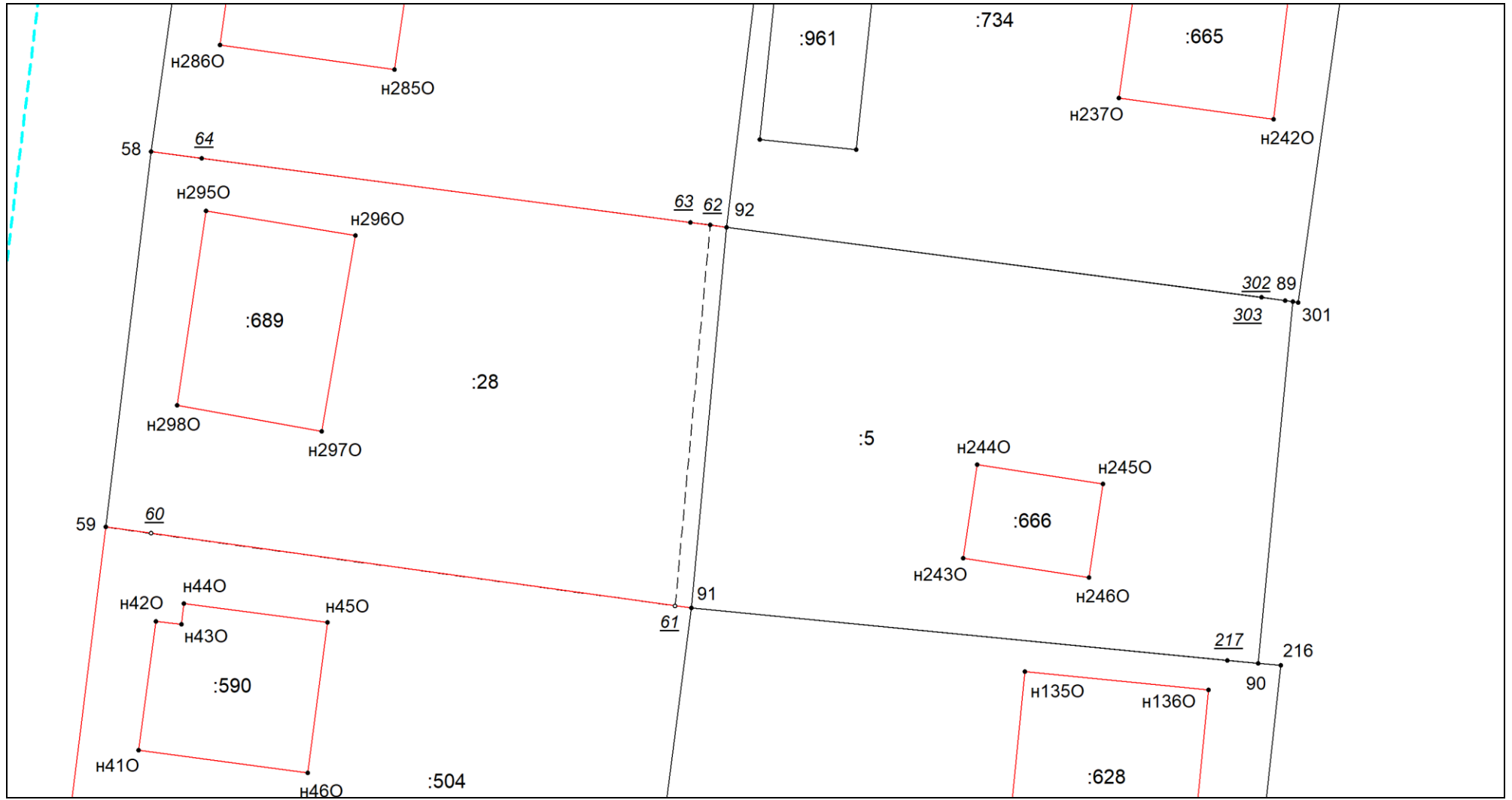
## Выносной лист №19



**Масштаб 1:300**

Условные обозначения приведены на отдельной странице в конце раздела.

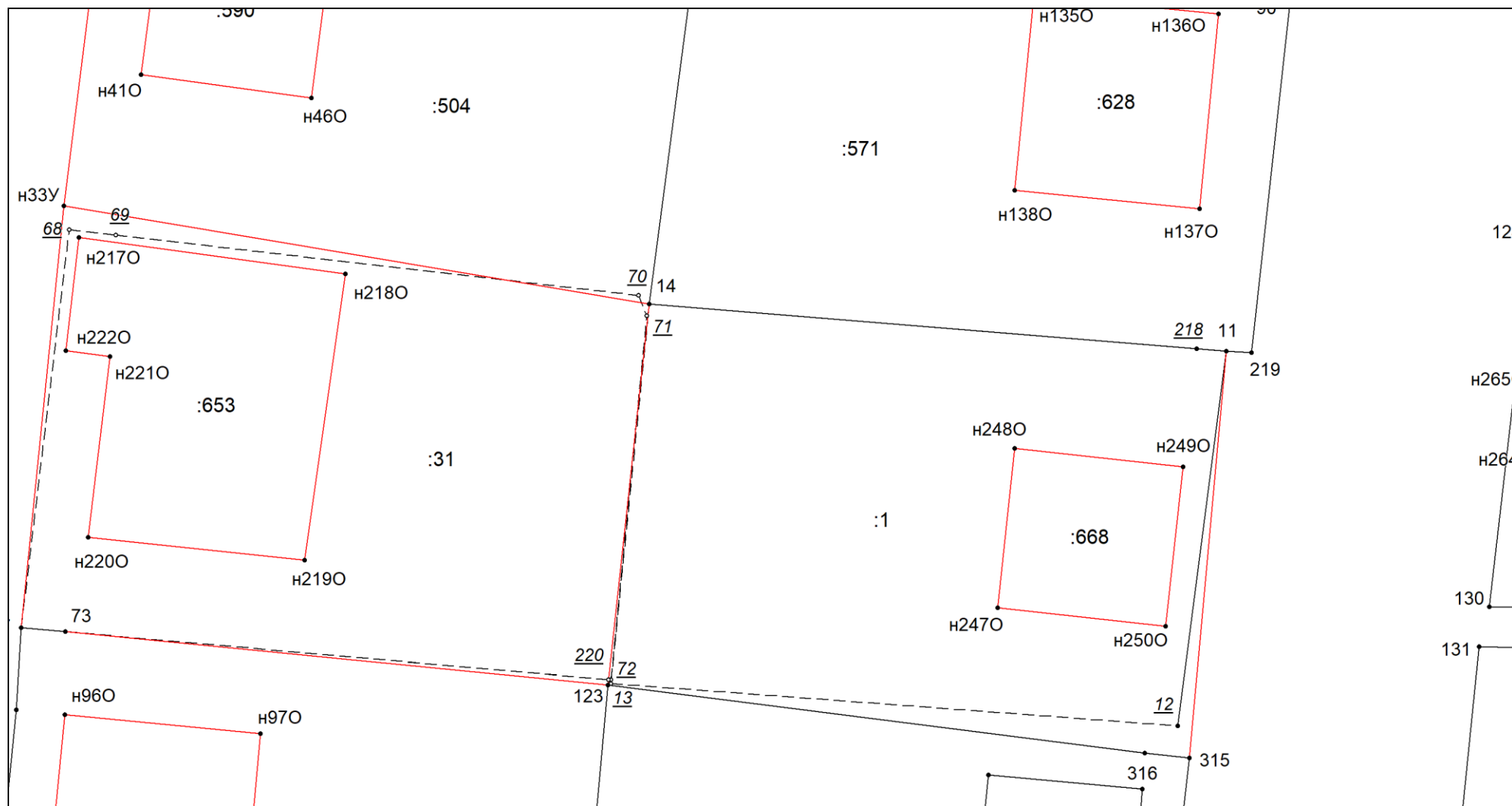
## Выносной лист №20



**Масштаб 1:300**

Условные обозначения приведены на отдельной странице в конце раздела.

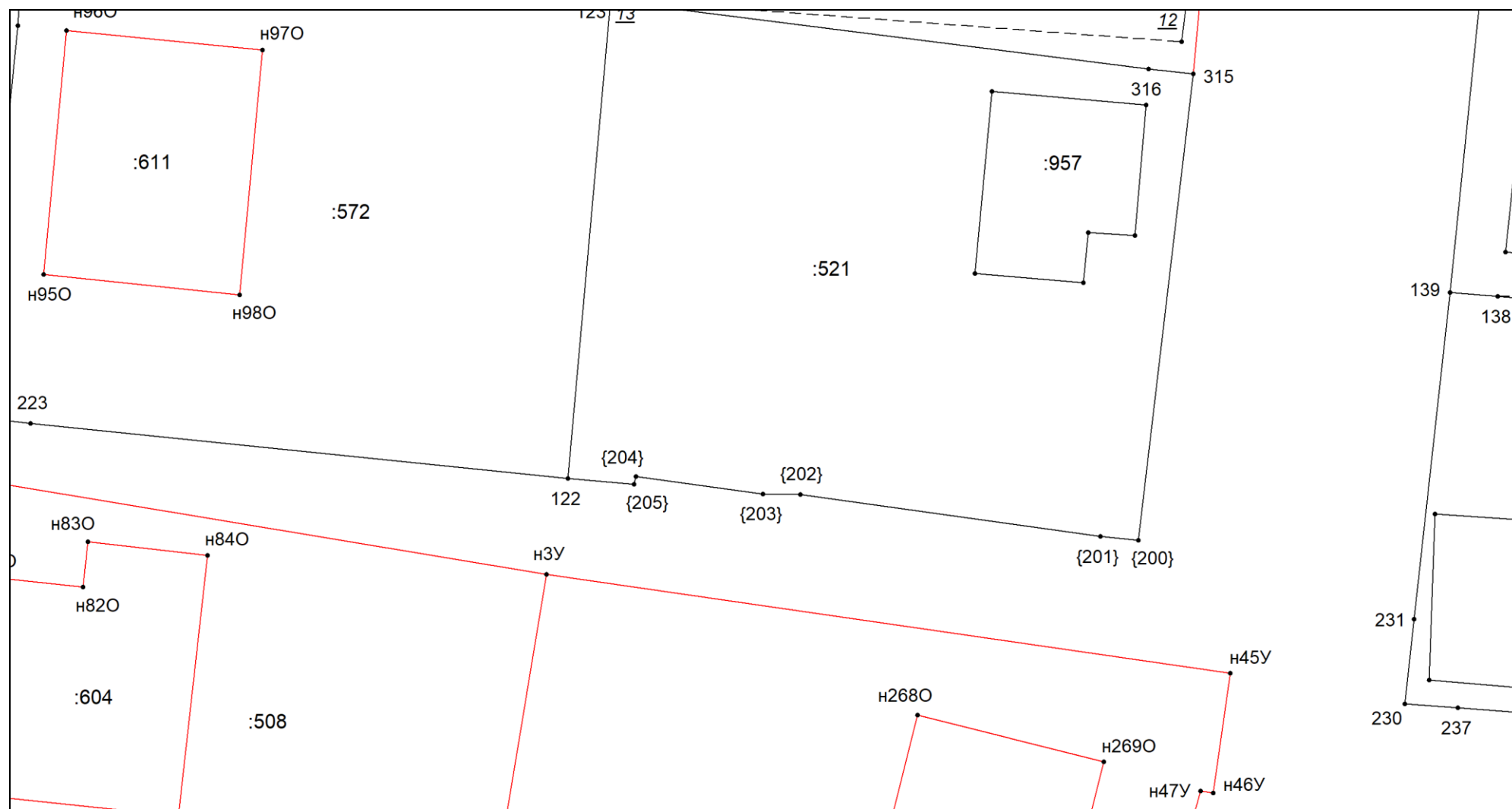
# Выносной лист №21



Масштаб 1:300

Условные обозначения приведены на отдельной странице в конце раздела.

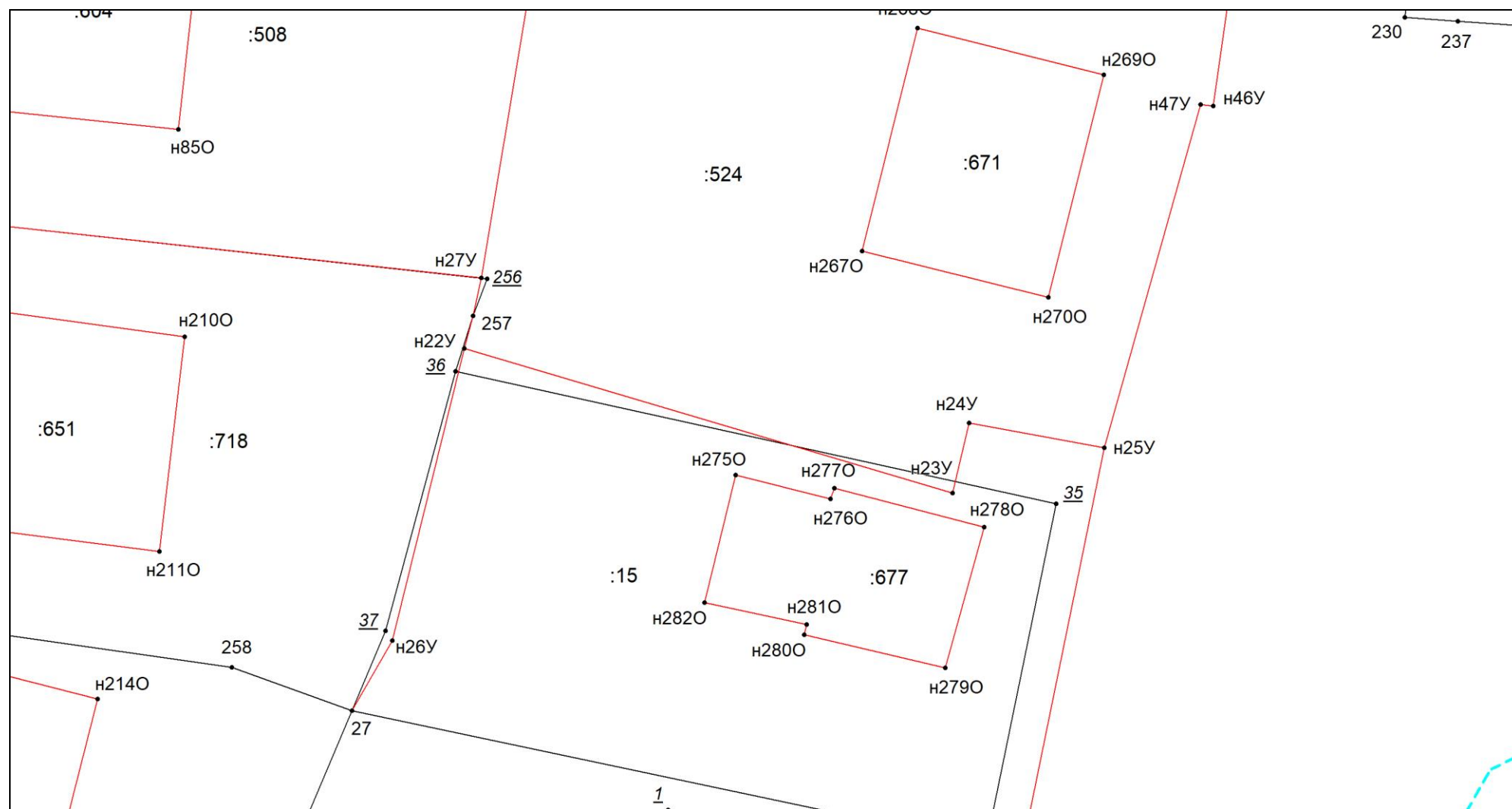
# Выносной лист №22



Масштаб 1:300

Условные обозначения приведены на отдельной странице в конце раздела.

# Выносной лист №23

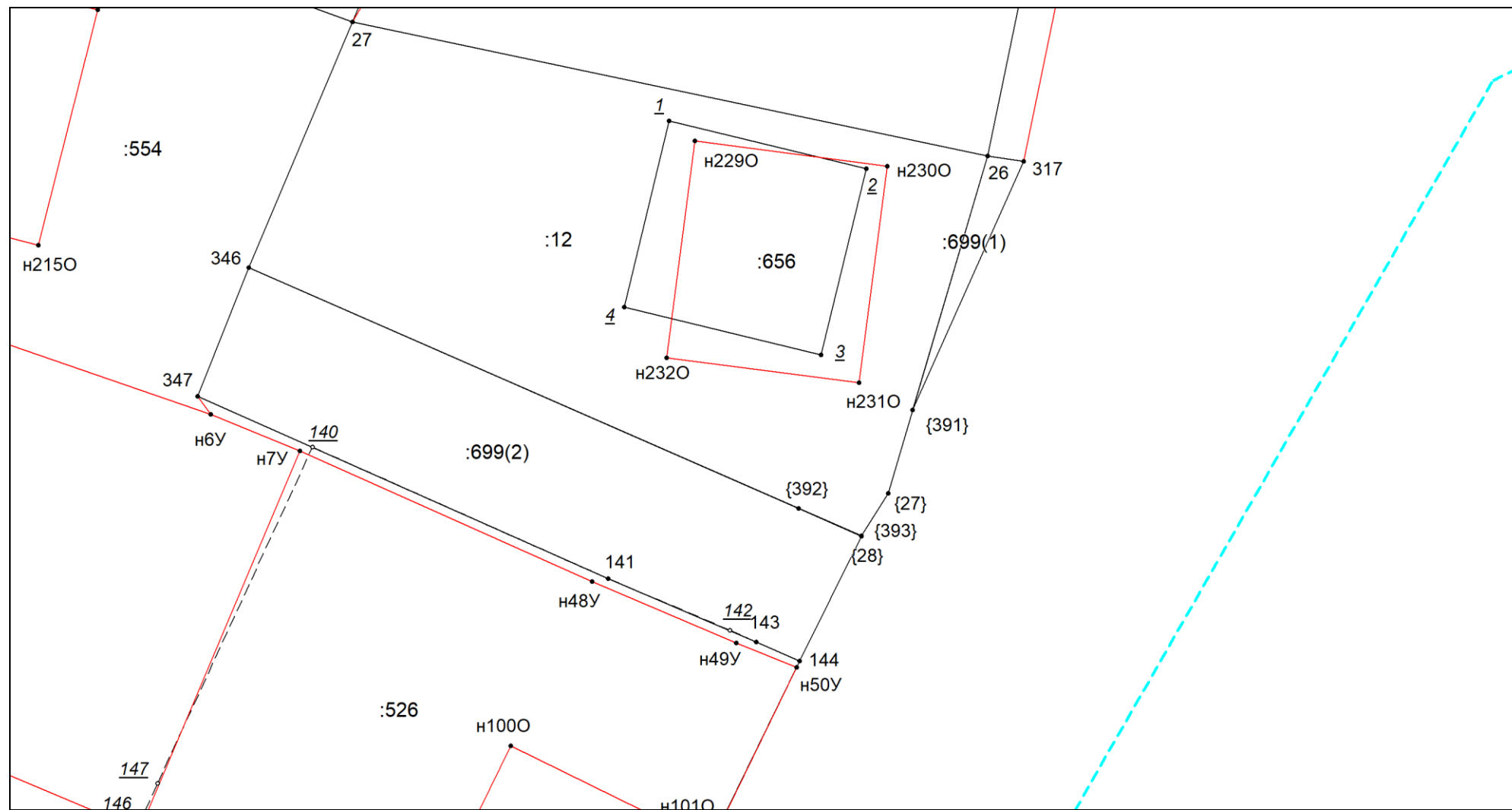


Масштаб 1:300

Условные обозначения приведены на отдельной странице в конце раздела.

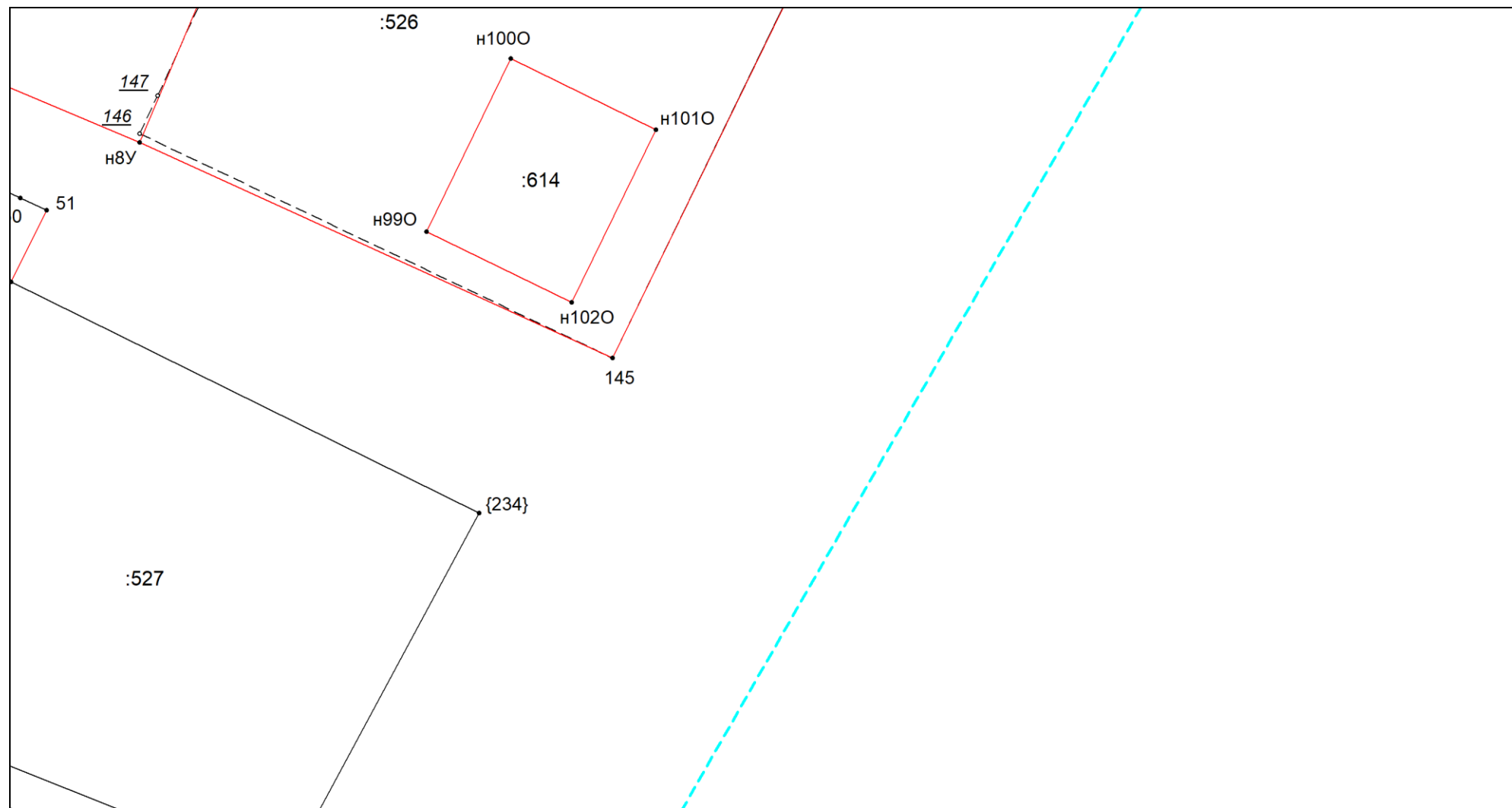


# Выносной лист №24



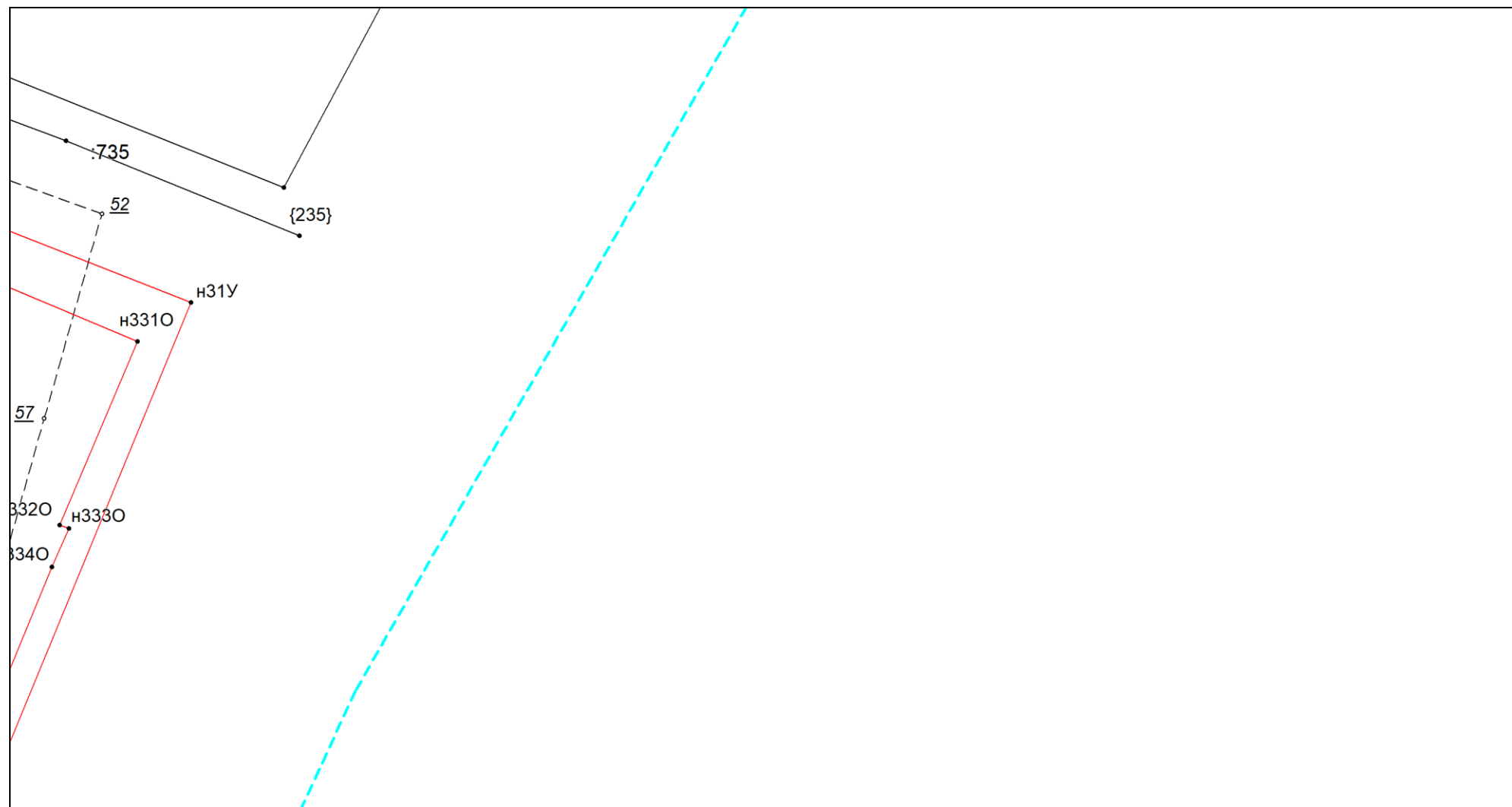
Условные обозначения приведены на отдельной странице в конце раздела.

**Масштаб 1:300**



Условные обозначения приведены на отдельной странице в конце раздела.

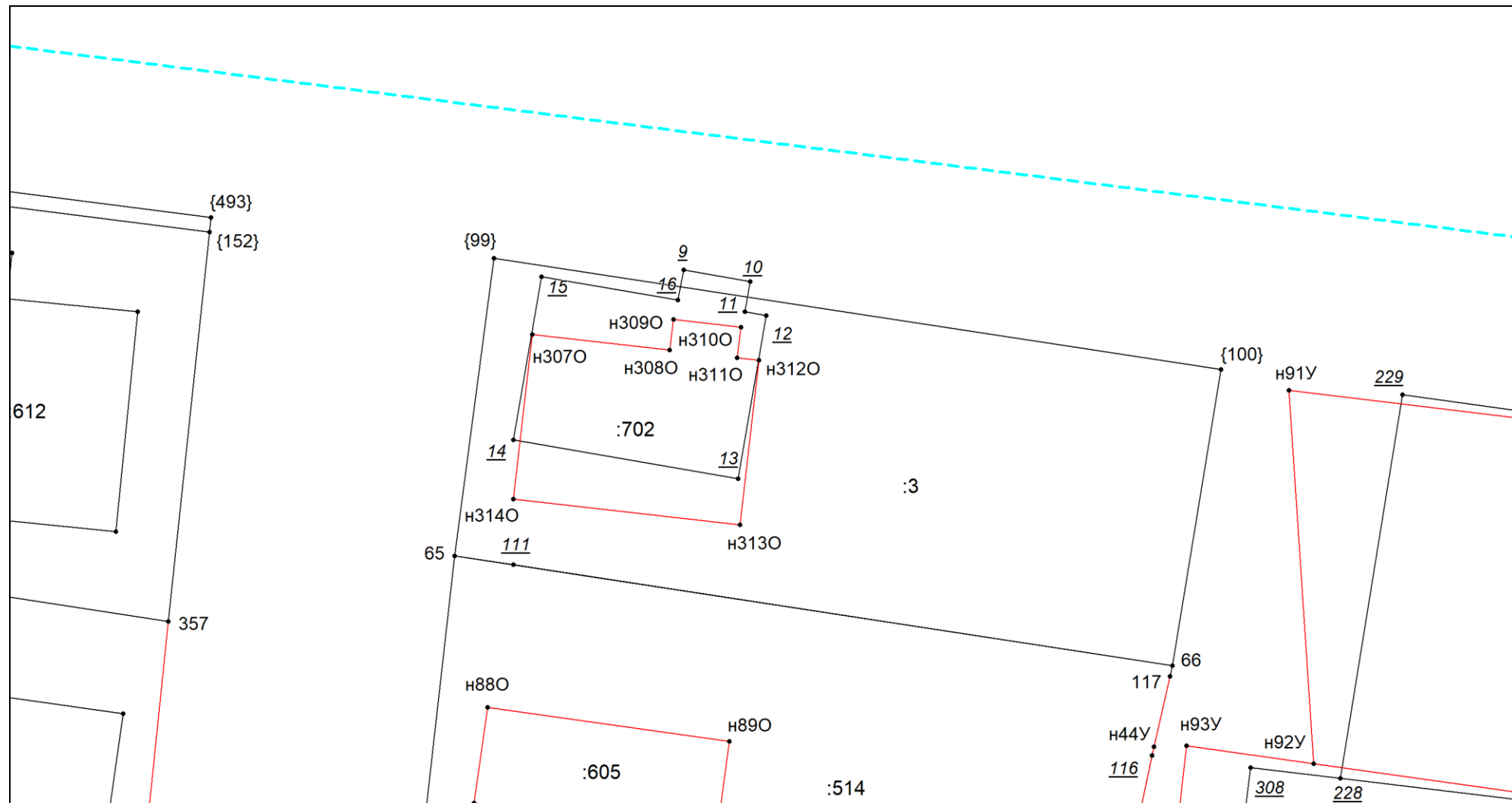
Выносной лист №26



Масштаб 1:300

Условные обозначения приведены на отдельной странице в конце раздела.

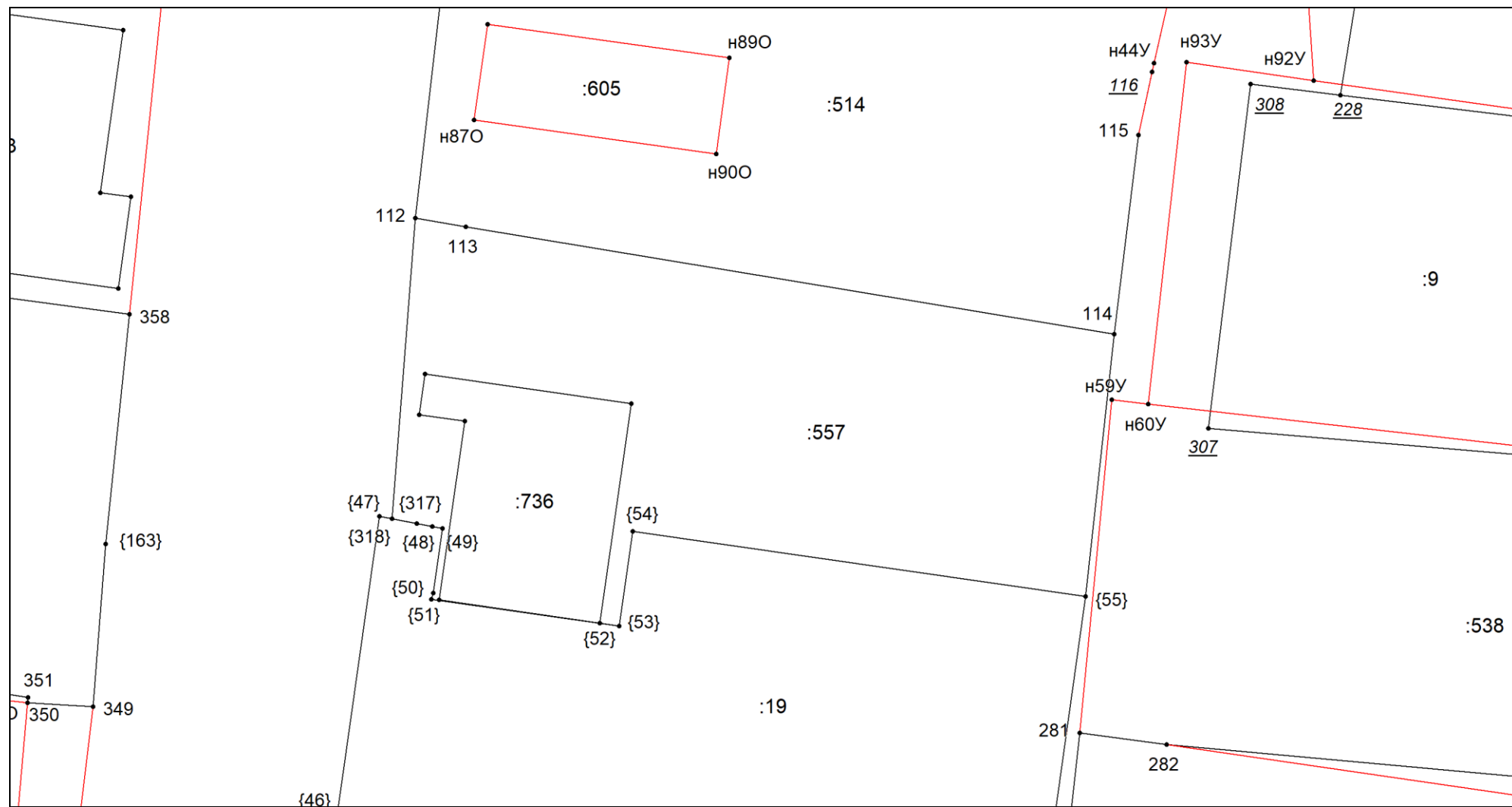
# Выносной лист №27



Масштаб 1:300

Условные обозначения приведены на отдельной странице в конце раздела.

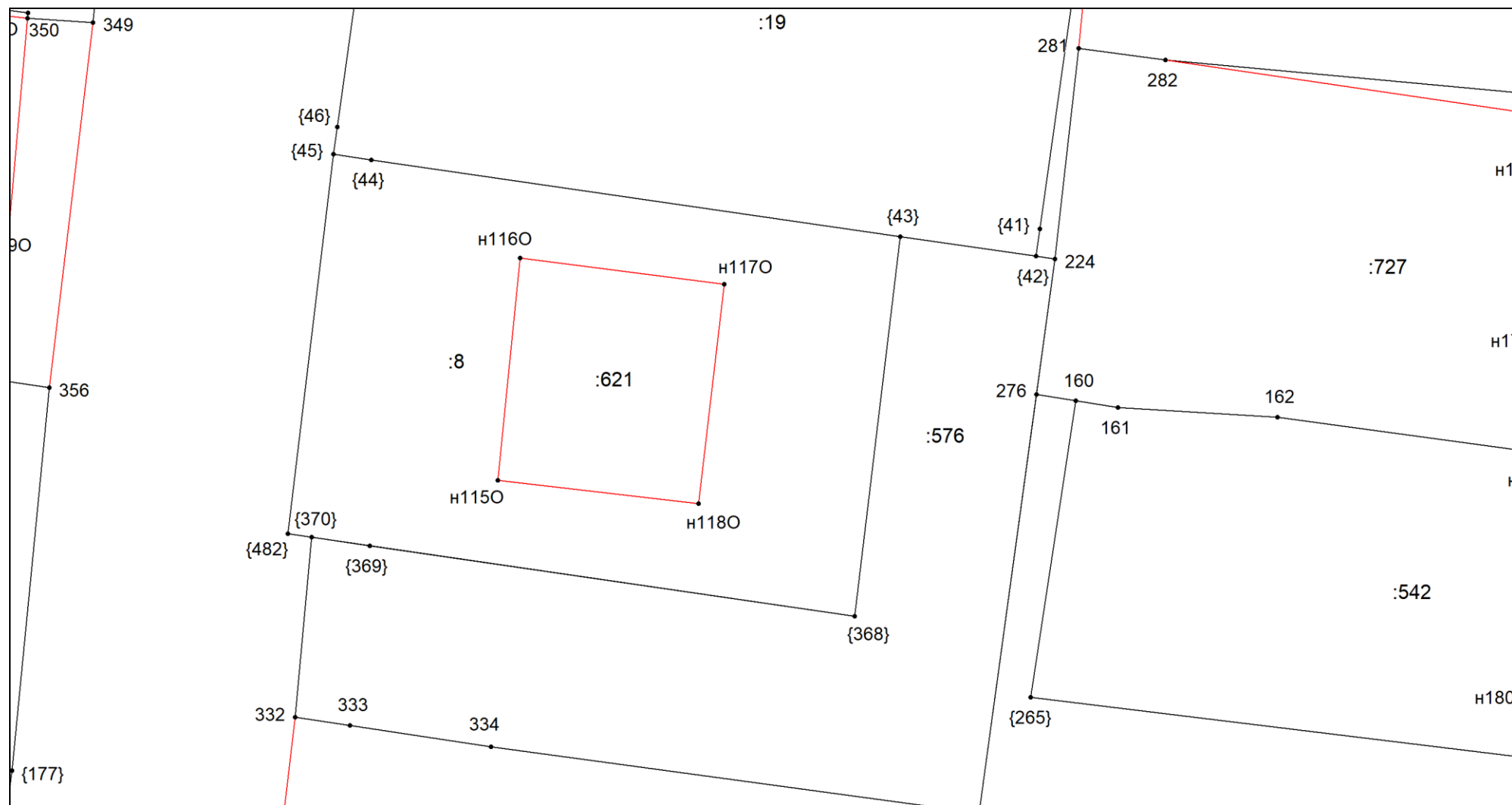
# Выносной лист №28



Масштаб 1:300

Условные обозначения приведены на отдельной странице в конце раздела.

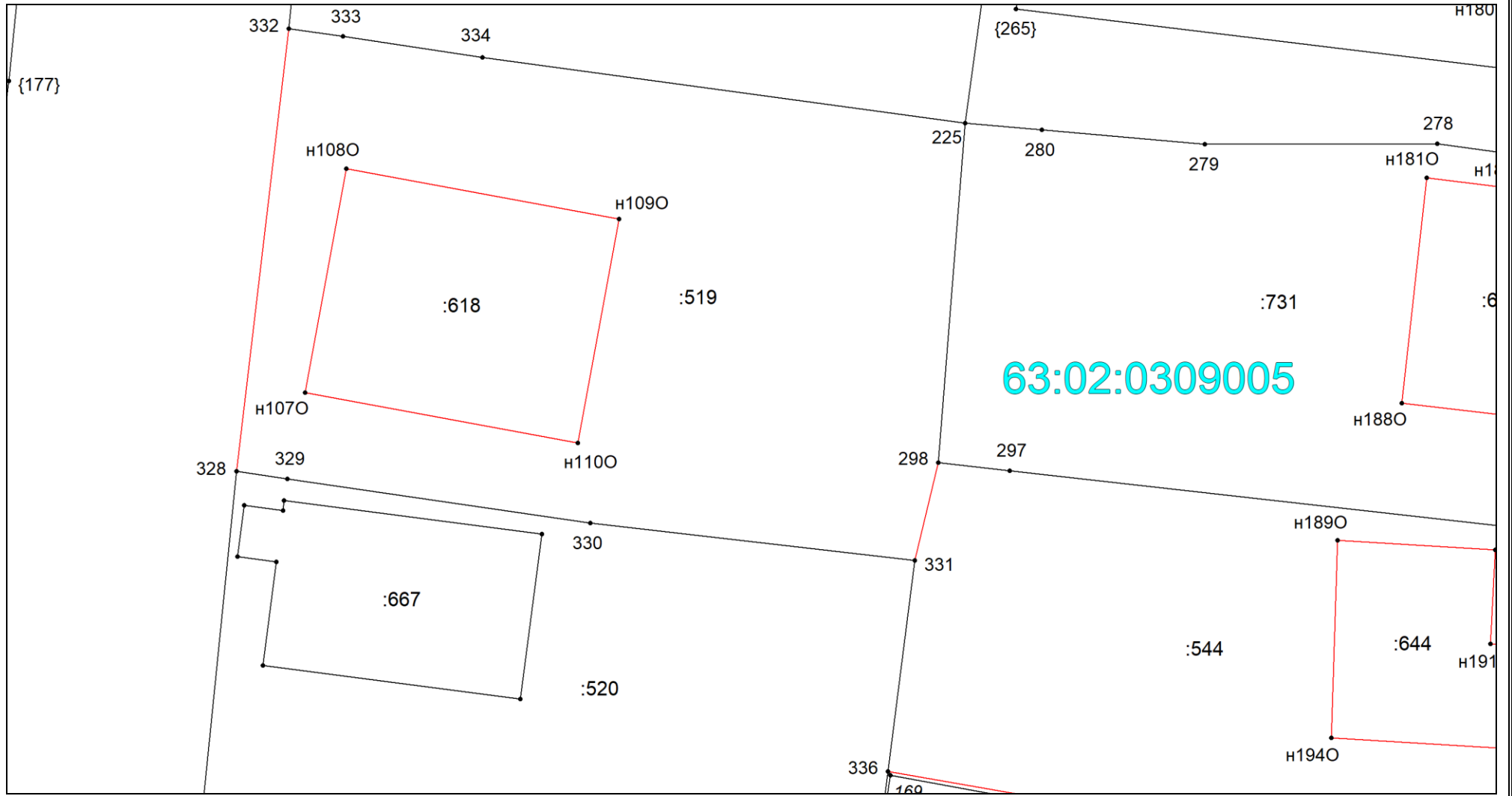
# Выносной лист №29



Масштаб 1:300

Условные обозначения приведены на отдельной странице в конце раздела.

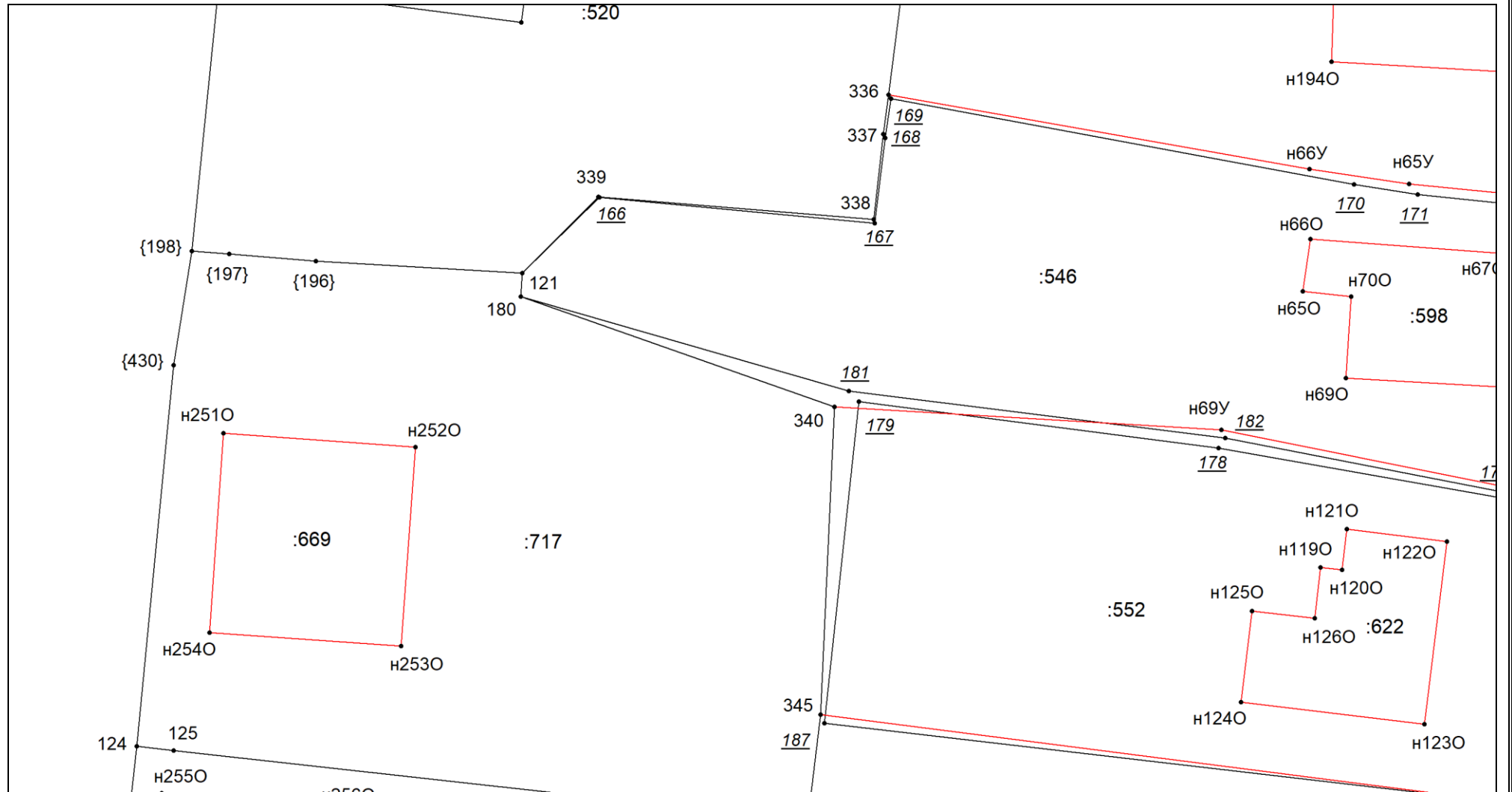
## Выносной лист №30



**Масштаб 1:300**

Условные обозначения приведены на отдельной странице в конце раздела.

# Выносной лист №31

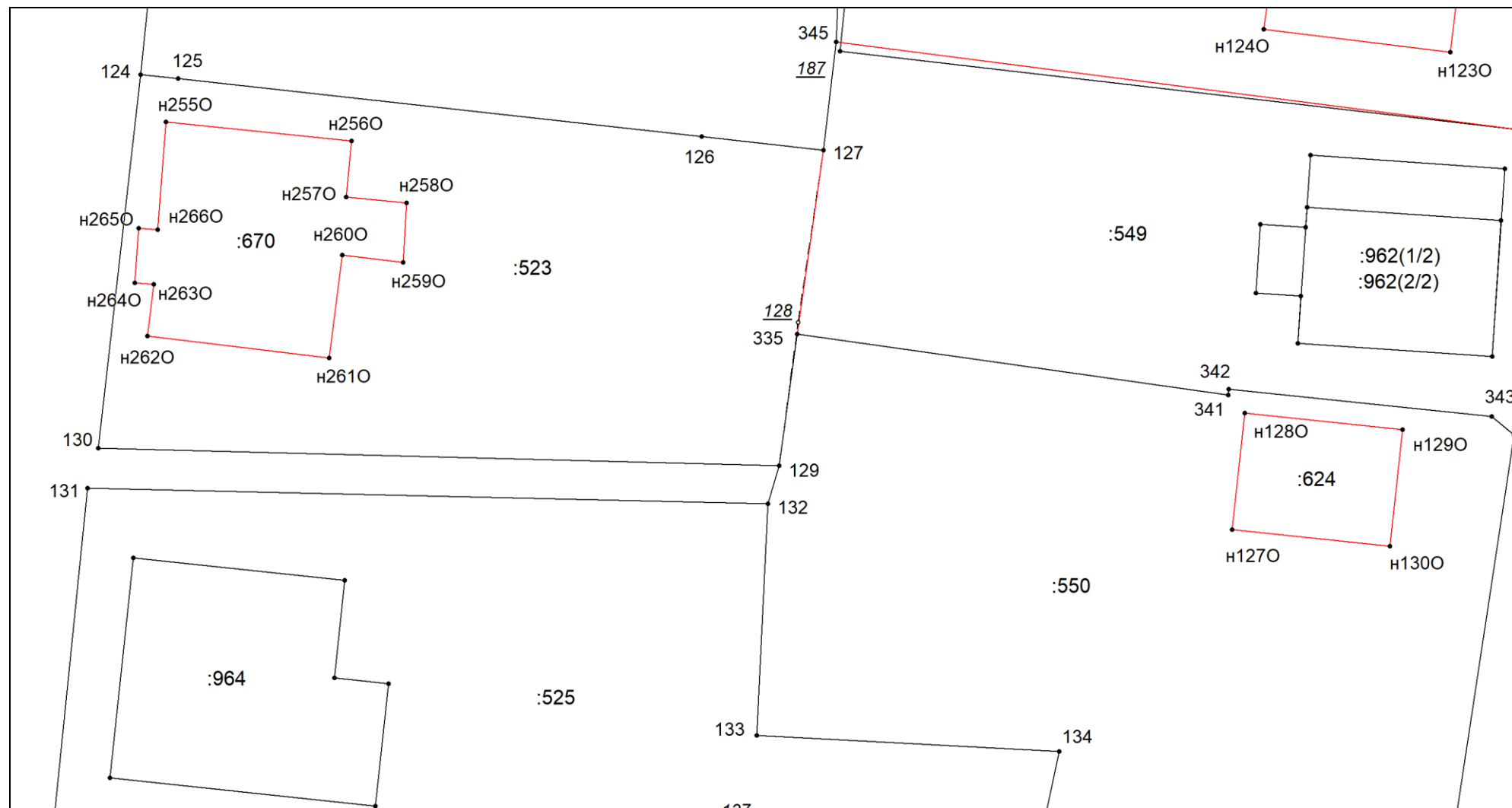


Масштаб 1:300

Условные обозначения приведены на отдельной странице в конце раздела.



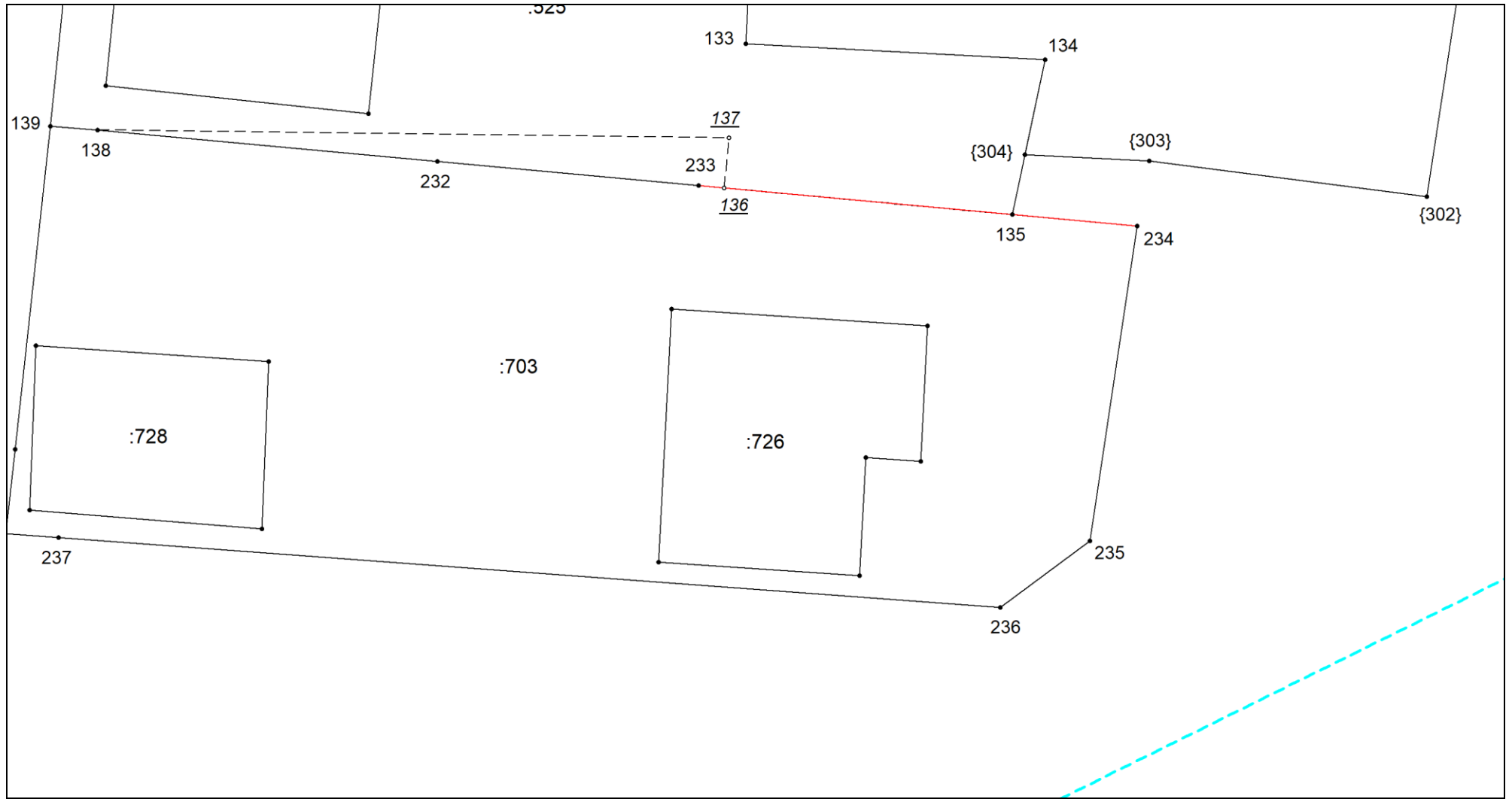
# Выносной лист №32



Масштаб 1:300

Условные обозначения приведены на отдельной странице в конце раздела.

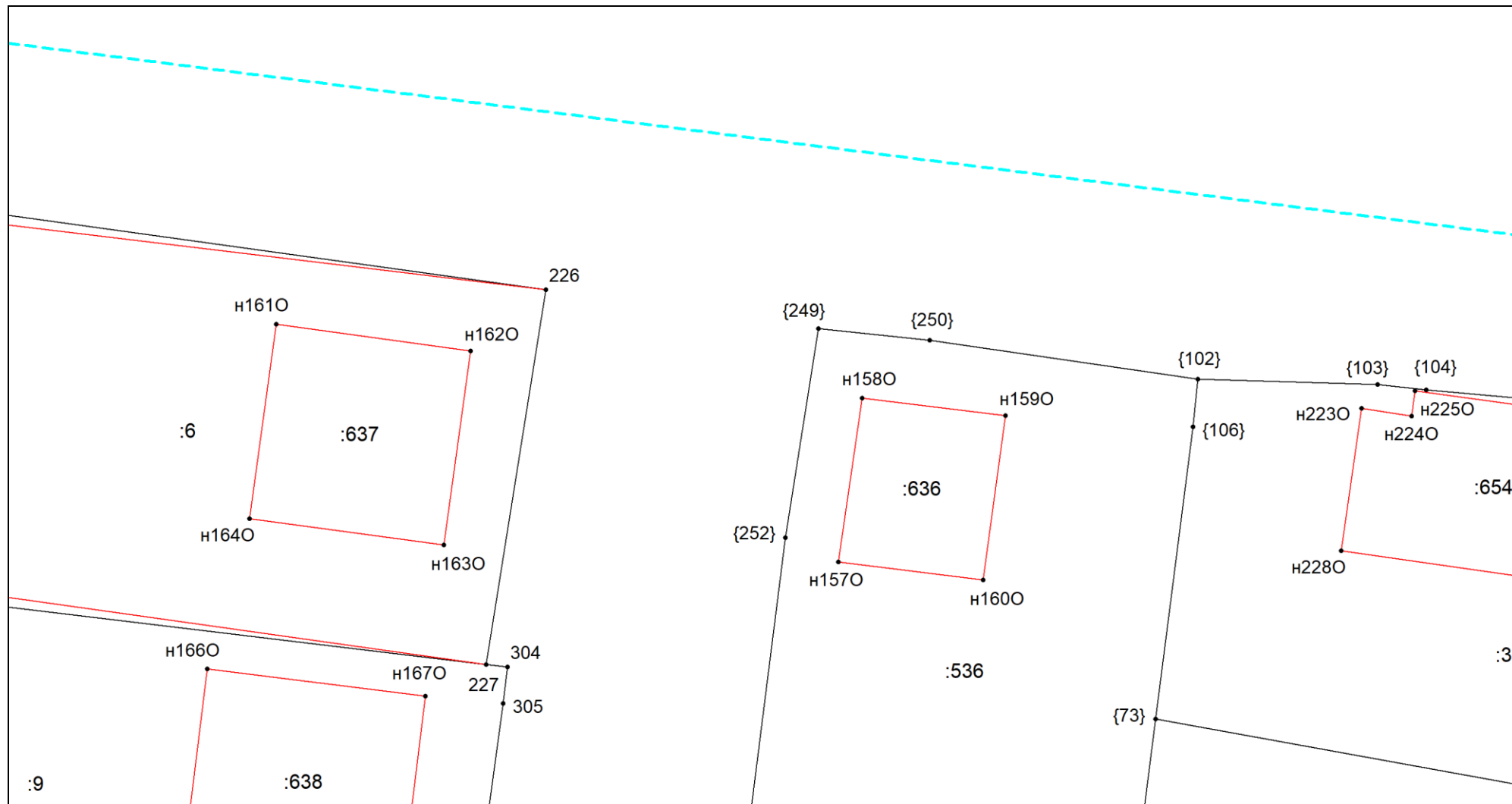
## Выносной лист №33



**Масштаб 1:300**

Условные обозначения приведены на отдельной странице в конце раздела.

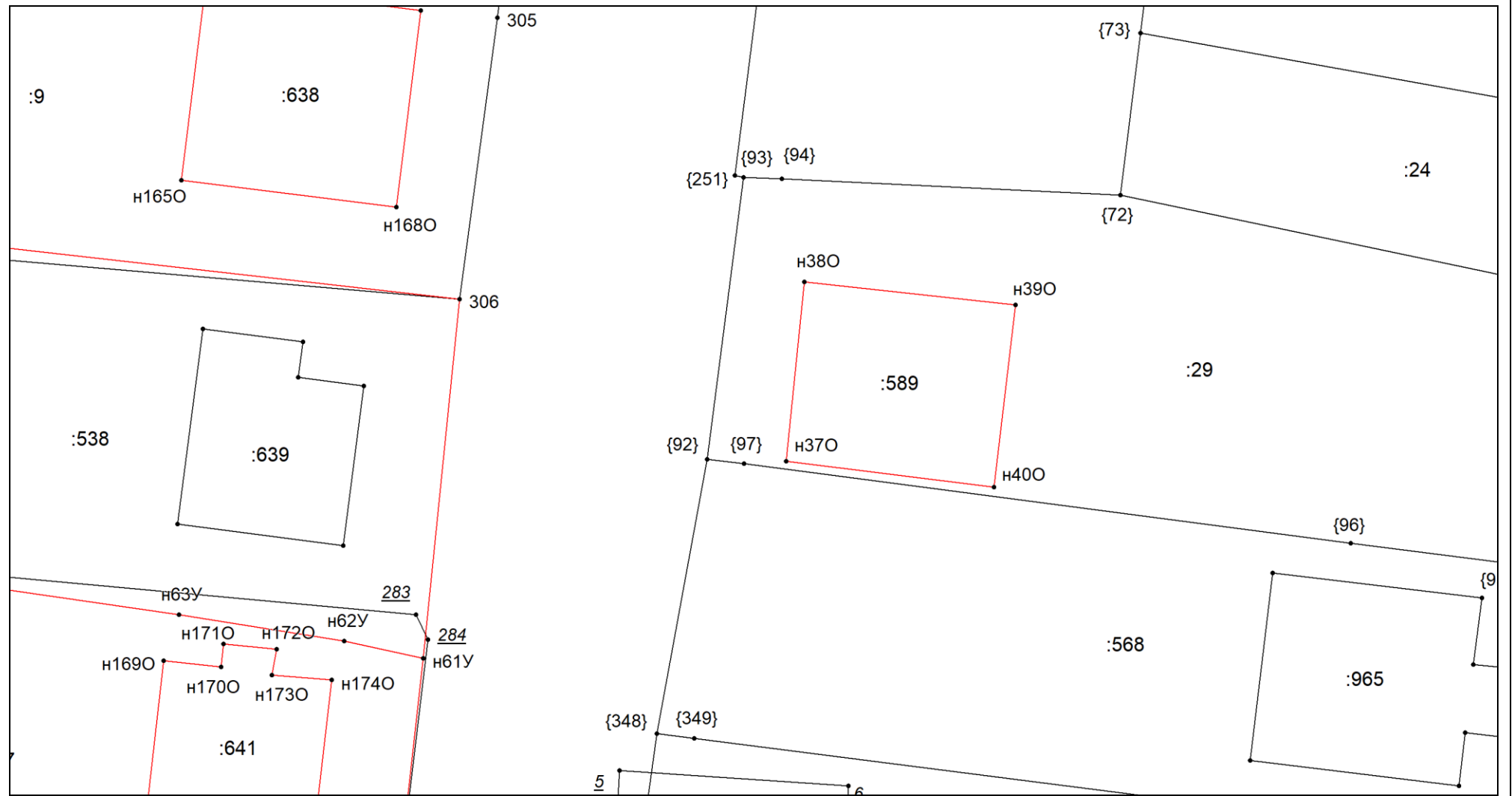
# Выносной лист №34



Масштаб 1:300

Условные обозначения приведены на отдельной странице в конце раздела.

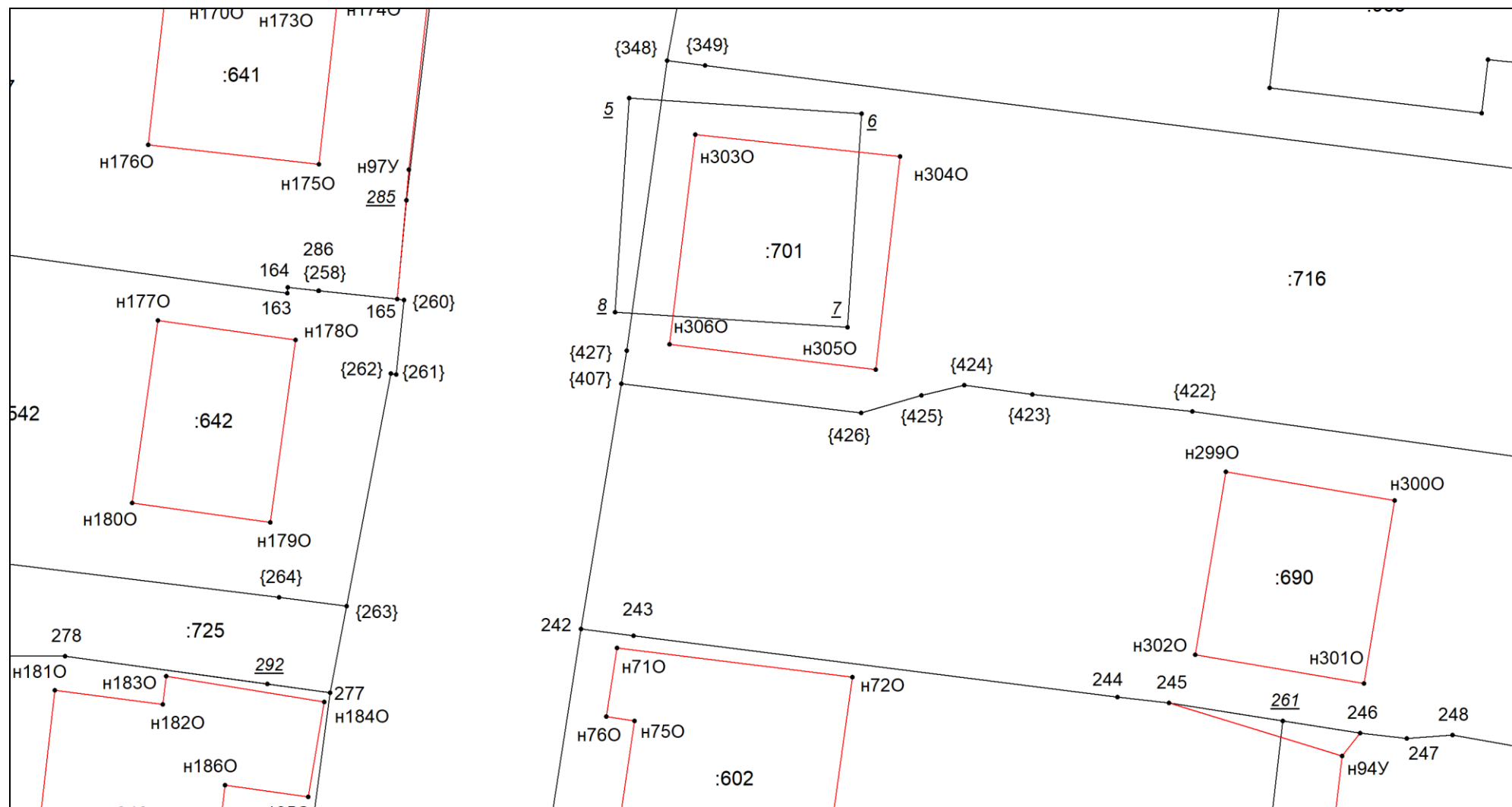
# Выносной лист №35



Масштаб 1:300

Условные обозначения приведены на отдельной странице в конце раздела.

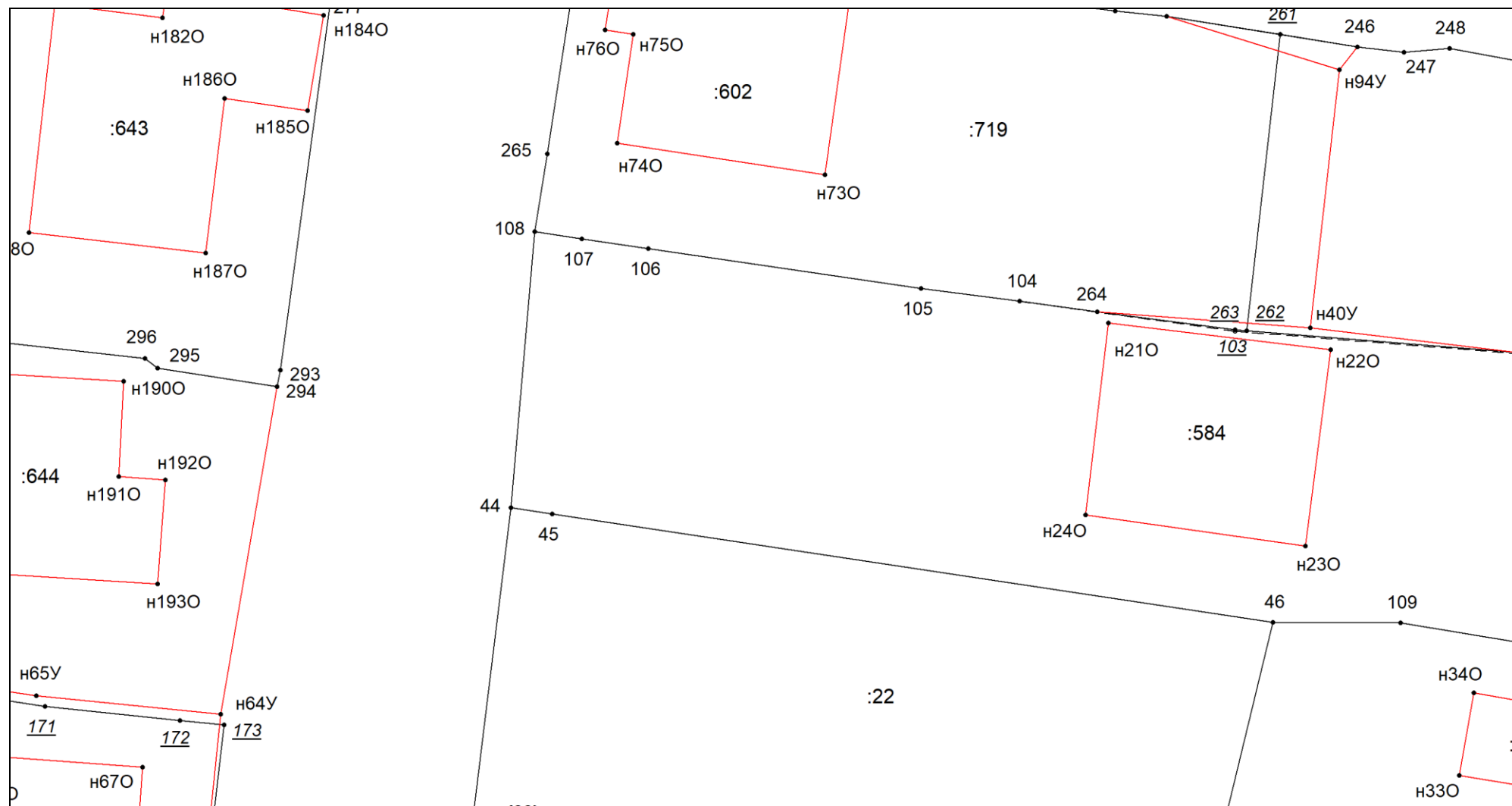
# Выносной лист №36



Масштаб 1:300

Условные обозначения приведены на отдельной странице в конце раздела.

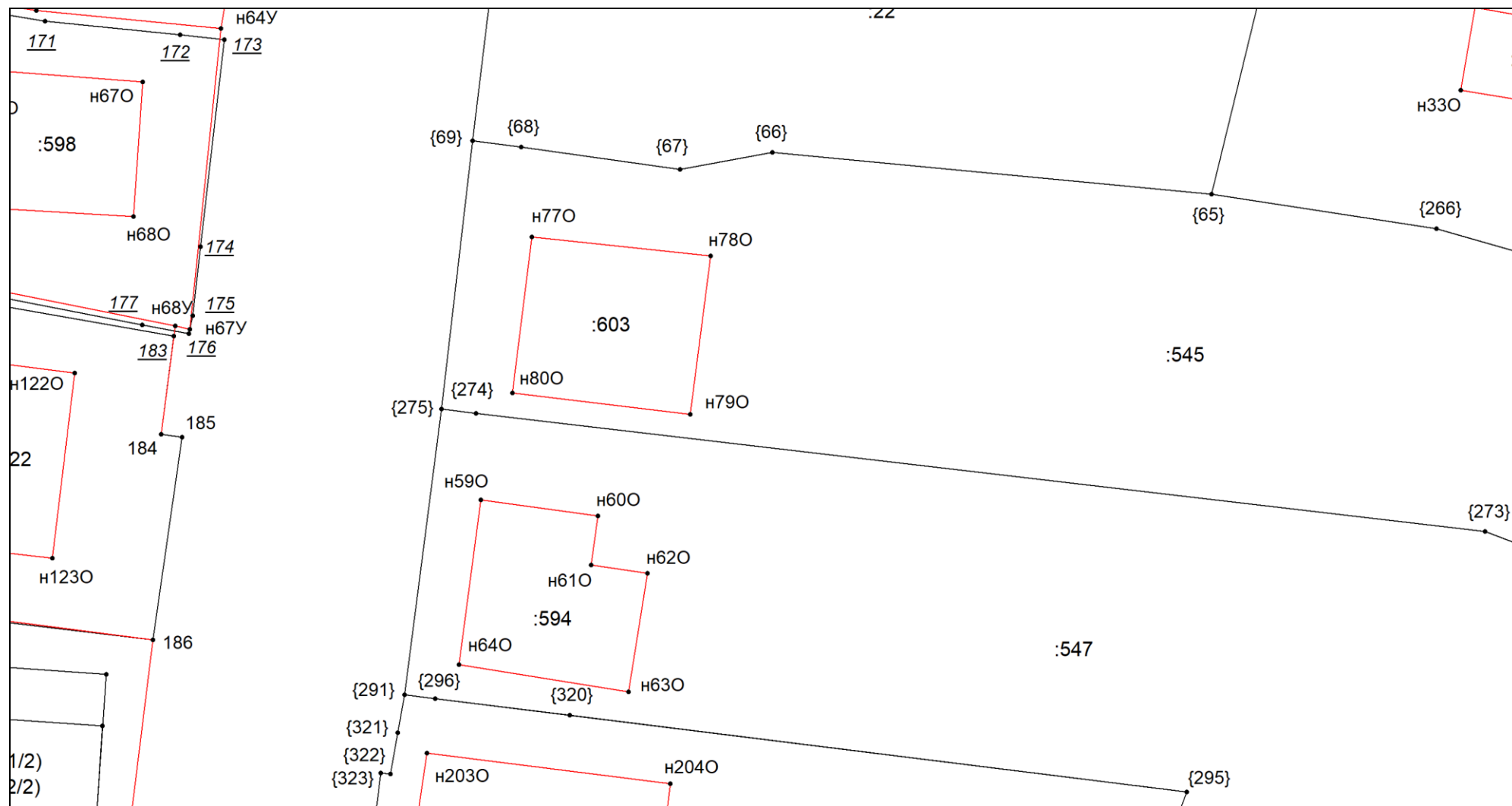
# Выносной лист №37



Масштаб 1:300

Условные обозначения приведены на отдельной странице в конце раздела.

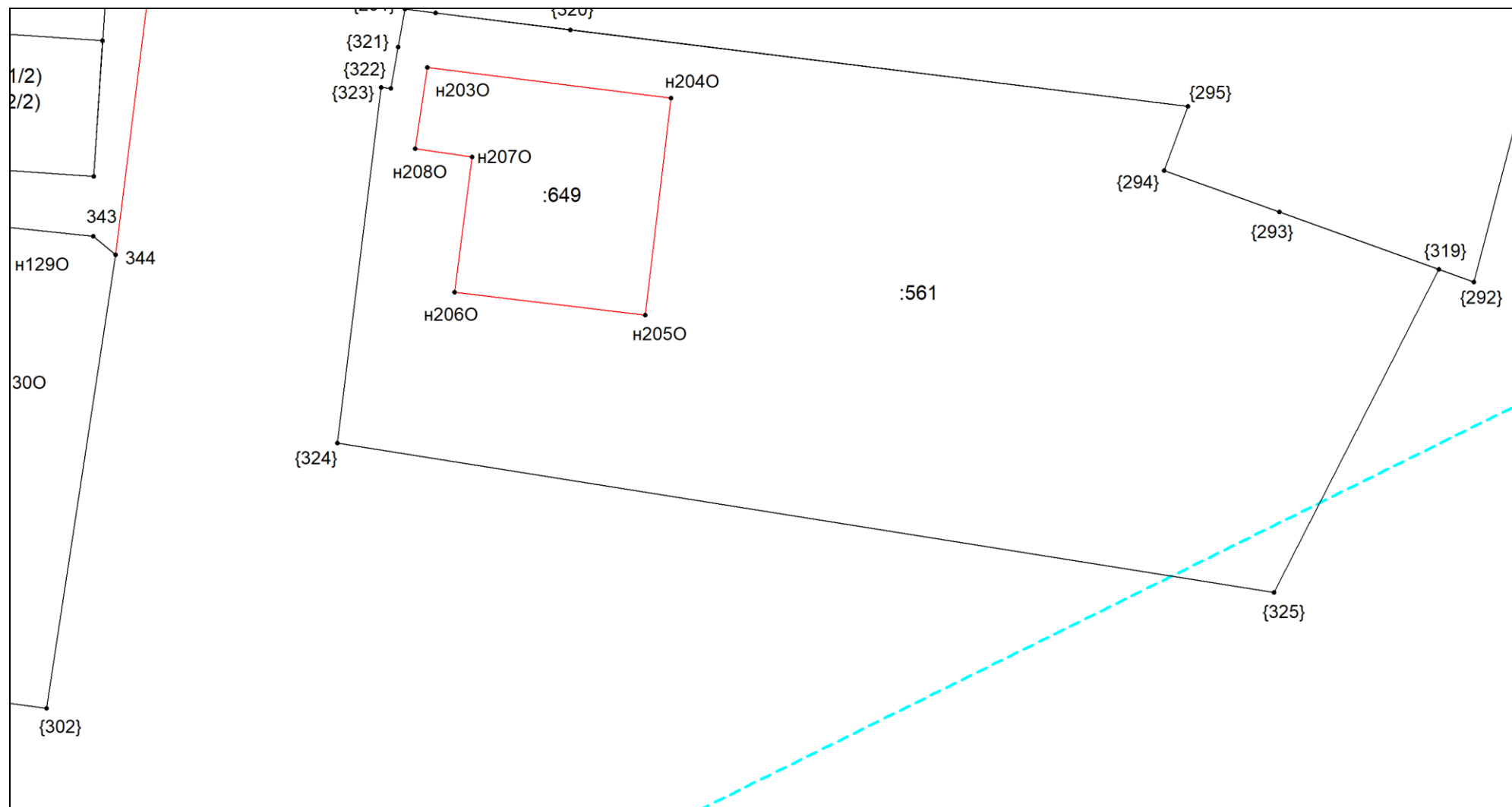
# Выносной лист №38



Масштаб 1:300

Условные обозначения приведены на отдельной странице в конце раздела.

Выносной лист №39

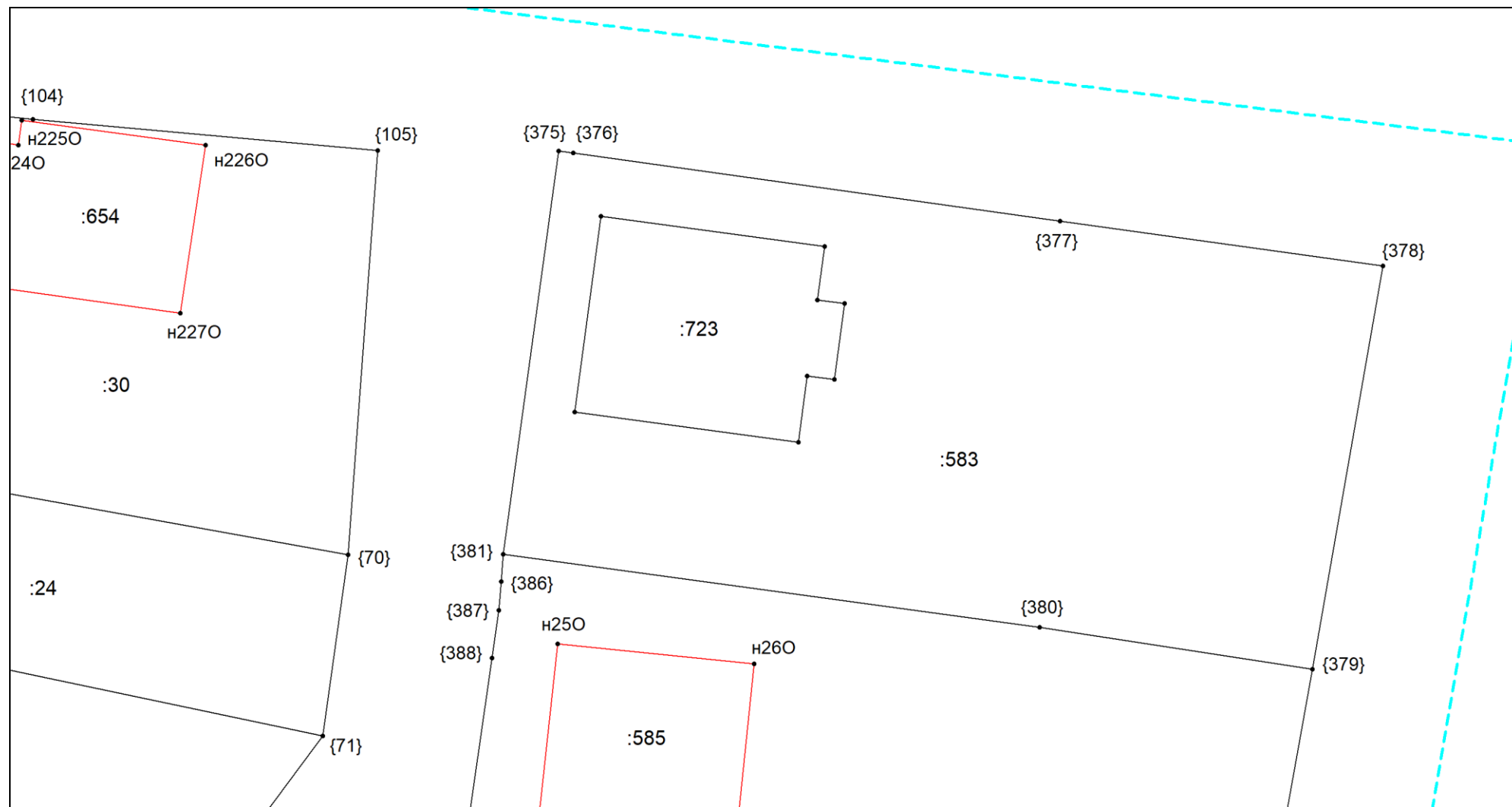


Масштаб 1:300

Условные обозначения приведены на отдельной странице в конце раздела.



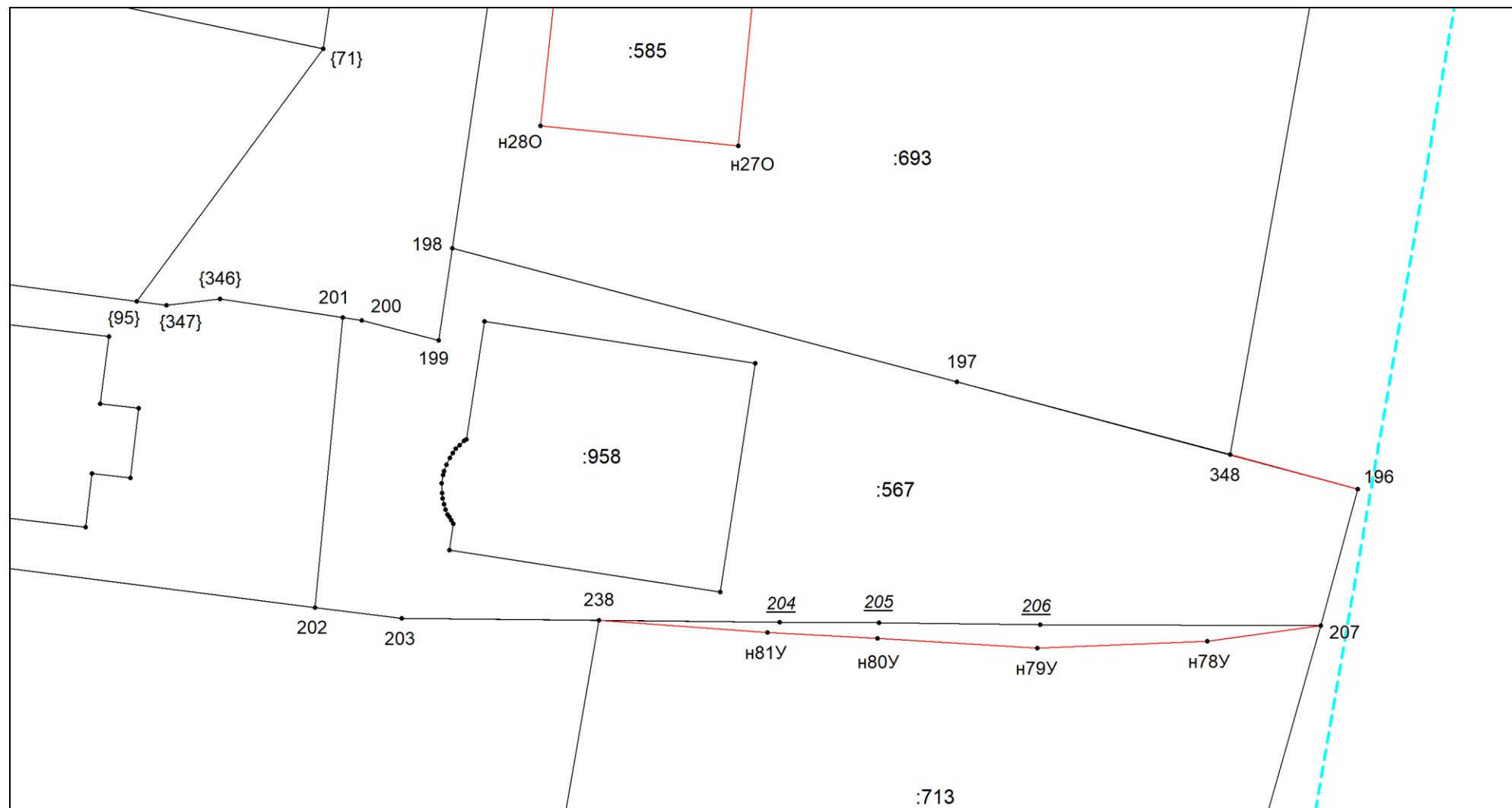
Выносной лист №40



Масштаб 1:300

Условные обозначения приведены на отдельной странице в конце раздела.

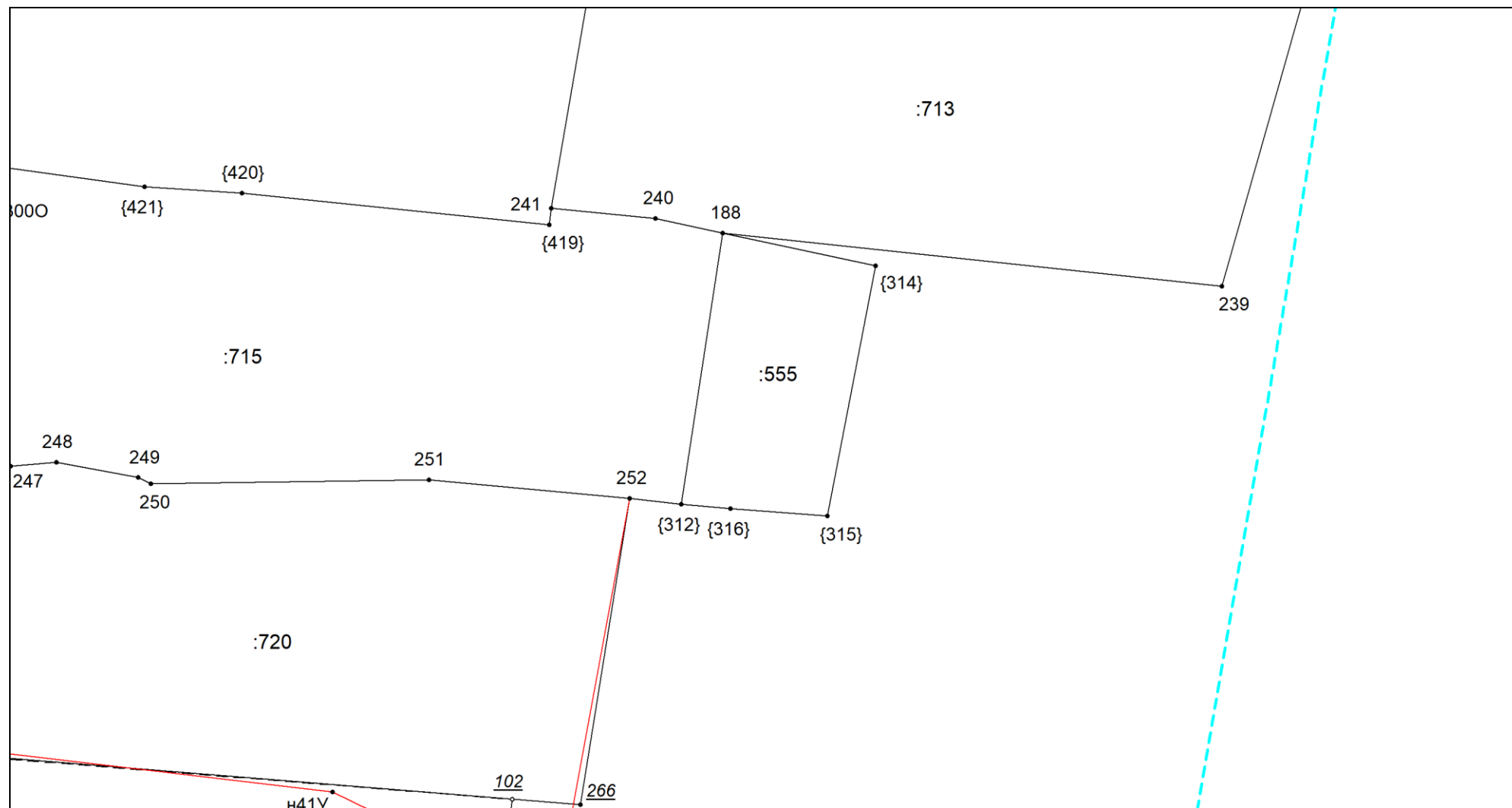
Выносной лист №41



Масштаб 1:300

Условные обозначения приведены на отдельной странице в конце раздела.

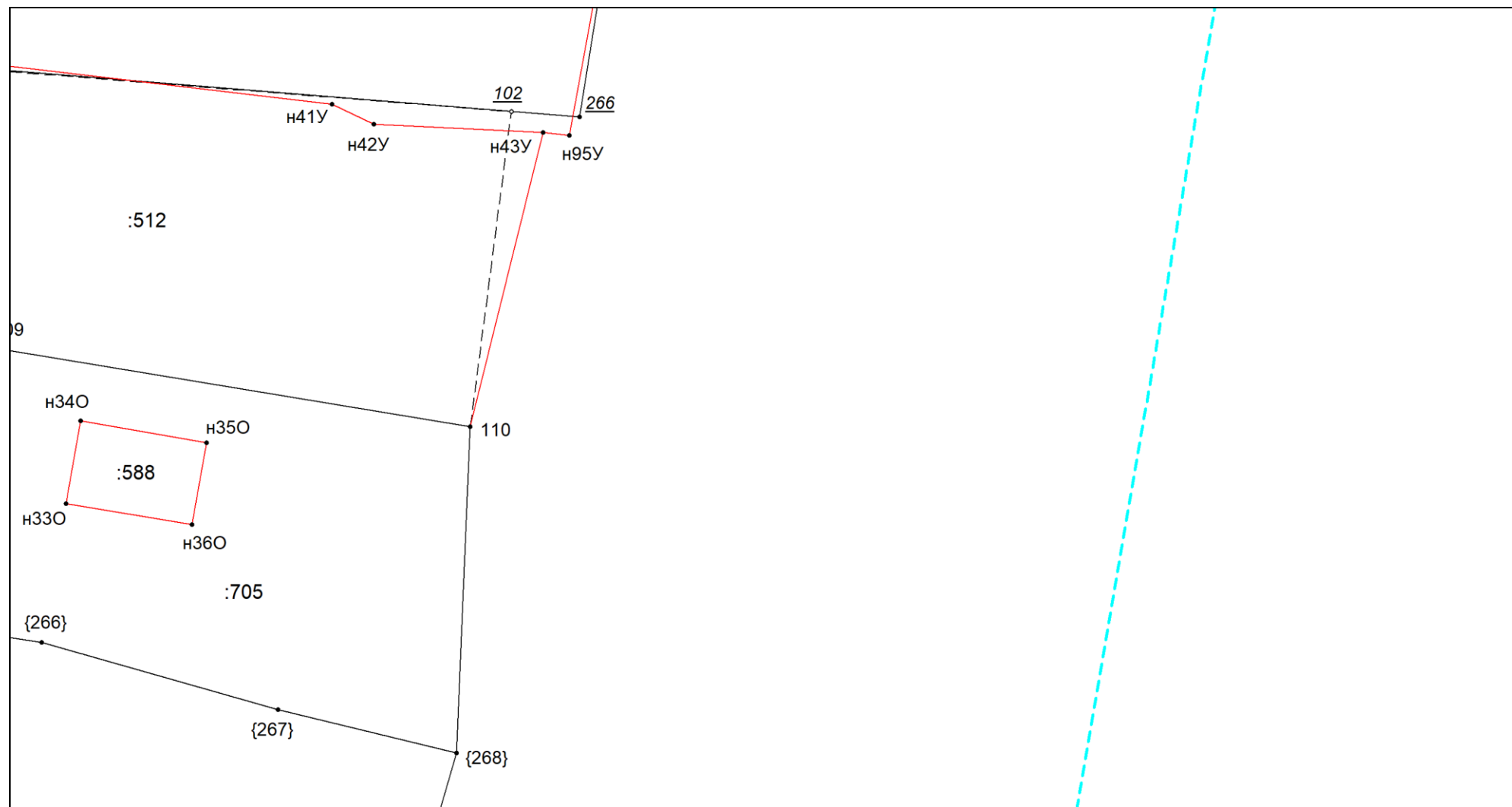
Выносной лист №42



Масштаб 1:300

Условные обозначения приведены на отдельной странице в конце раздела.

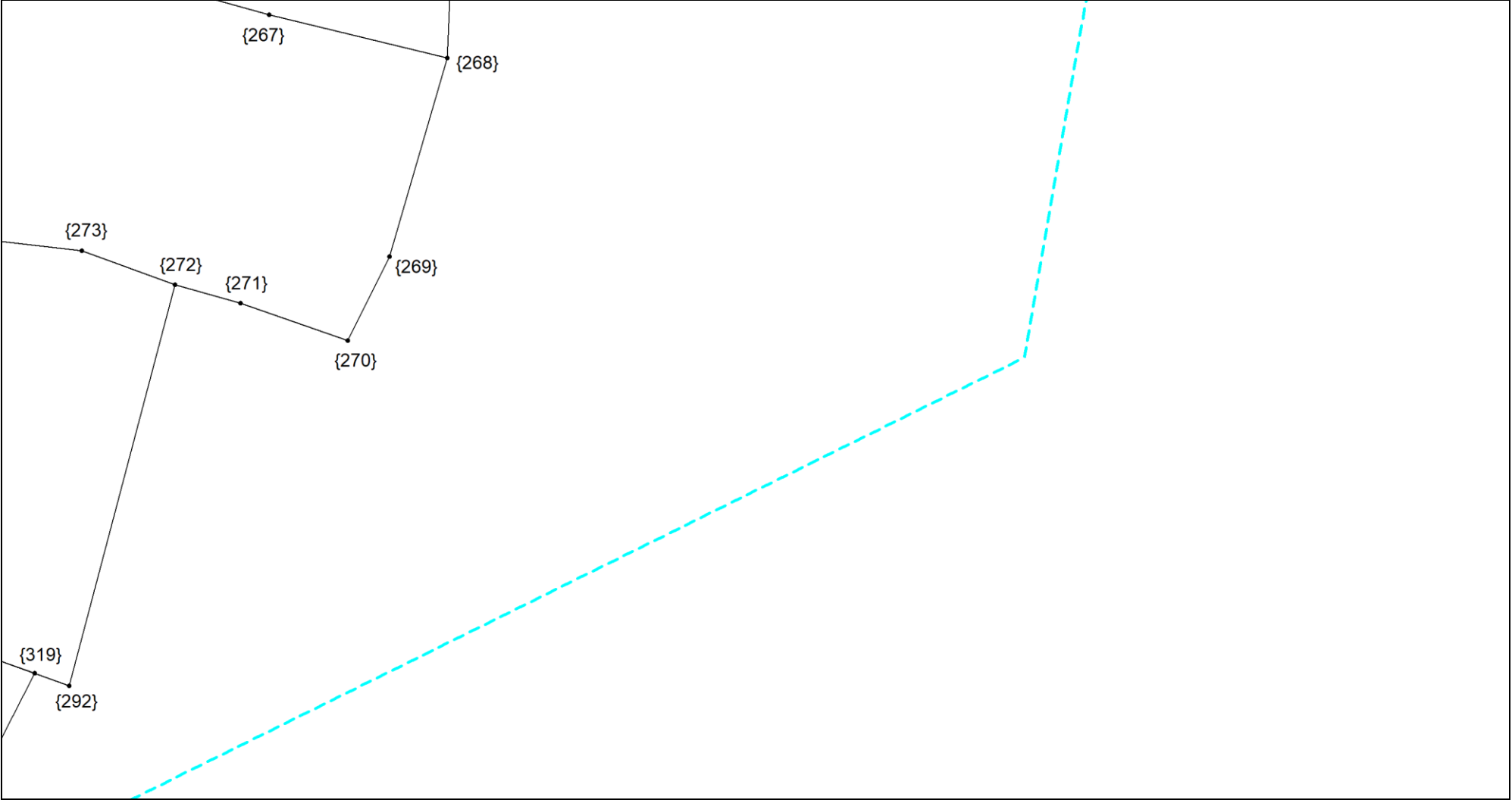
Выносной лист №43



Масштаб 1:300

Условные обозначения приведены на отдельной странице в конце раздела.











Выносной лист №44



Масштаб 1:300

Условные обозначения приведены на отдельной странице в конце раздела.

#### Условные обозначения:

	– существующая часть границы земельного участка,
	– вновь образованная или уточненная часть границы земельного участка,
	– характерная точка границы земельного участка,
	– часть контура здания, сооружения, объекта незавершенного строительства, образованного проекцией существующего наземного конструктивного элемента здания, сооружения, объекта незавершенного строительства,
	– часть контура здания, сооружения, объекта незавершенного строительства, образованного проекцией вновь образованного наземного конструктивного элемента здания, сооружения, объекта незавершенного строительства,
	– часть контура здания, сооружения, объекта незавершенного строительства, образованного проекцией существующего надземного конструктивного элемента здания, сооружения, объекта незавершенного строительства,
	– часть контура здания, сооружения, объекта незавершенного строительства, образованного проекцией вновь образованного надземного конструктивного элемента здания, сооружения, объекта незавершенного строительства,
	– часть контура здания, сооружения, объекта незавершенного строительства, образованного проекцией существующего подземного конструктивного элемента здания, сооружения, объекта незавершенного строительства,
	– часть контура здания, сооружения, объекта незавершенного строительства, образованного проекцией вновь образованного подземного конструктивного элемента здания, сооружения, объекта незавершенного строительства,
	– характерная точка контура здания,