


## Схема границ земельных участков

## Основной лист



**Масштаб 1: 5500**

**Условные обозначения:**



— область выносного листа,

23

— номер выносного листа.

Остальные обозначения приведены на отдельной странице в конце раздела.

**Выносной лист №1**

Н118У


Н1

Н116У

**Масштаб 1:300**

Условные обозначения приведены на отдельной странице в конце раздела.


**Выносной лист №2**



**Масштаб 1:300**

Условные обозначения приведены на отдельной странице в конце раздела.

### Выносной лист №3




**Масштаб 1:300**

Условные обозначения приведены на отдельной странице в конце раздела.



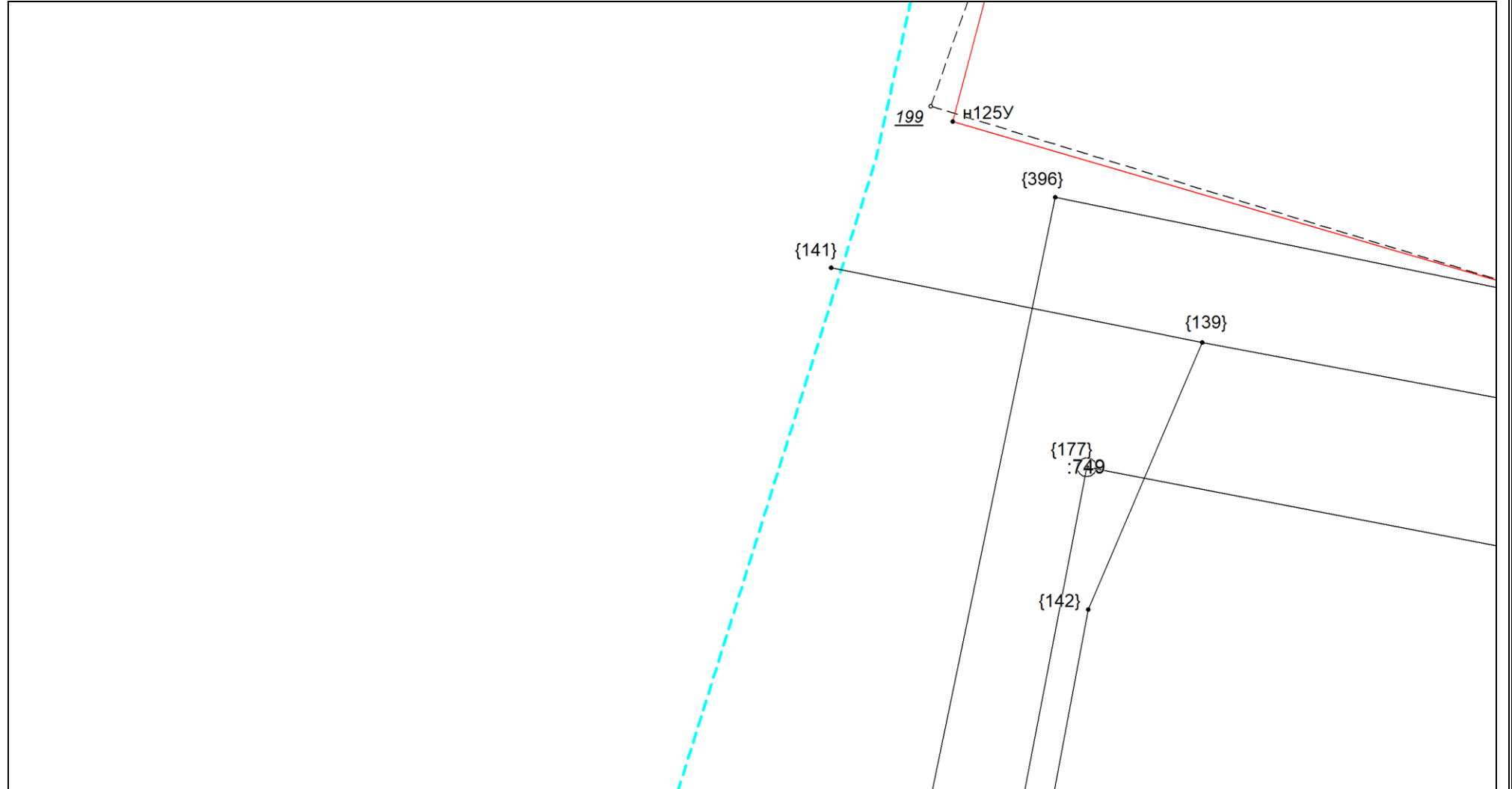
Выносной лист №4



Масштаб 1:300

Условные обозначения приведены на отдельной странице в конце раздела.

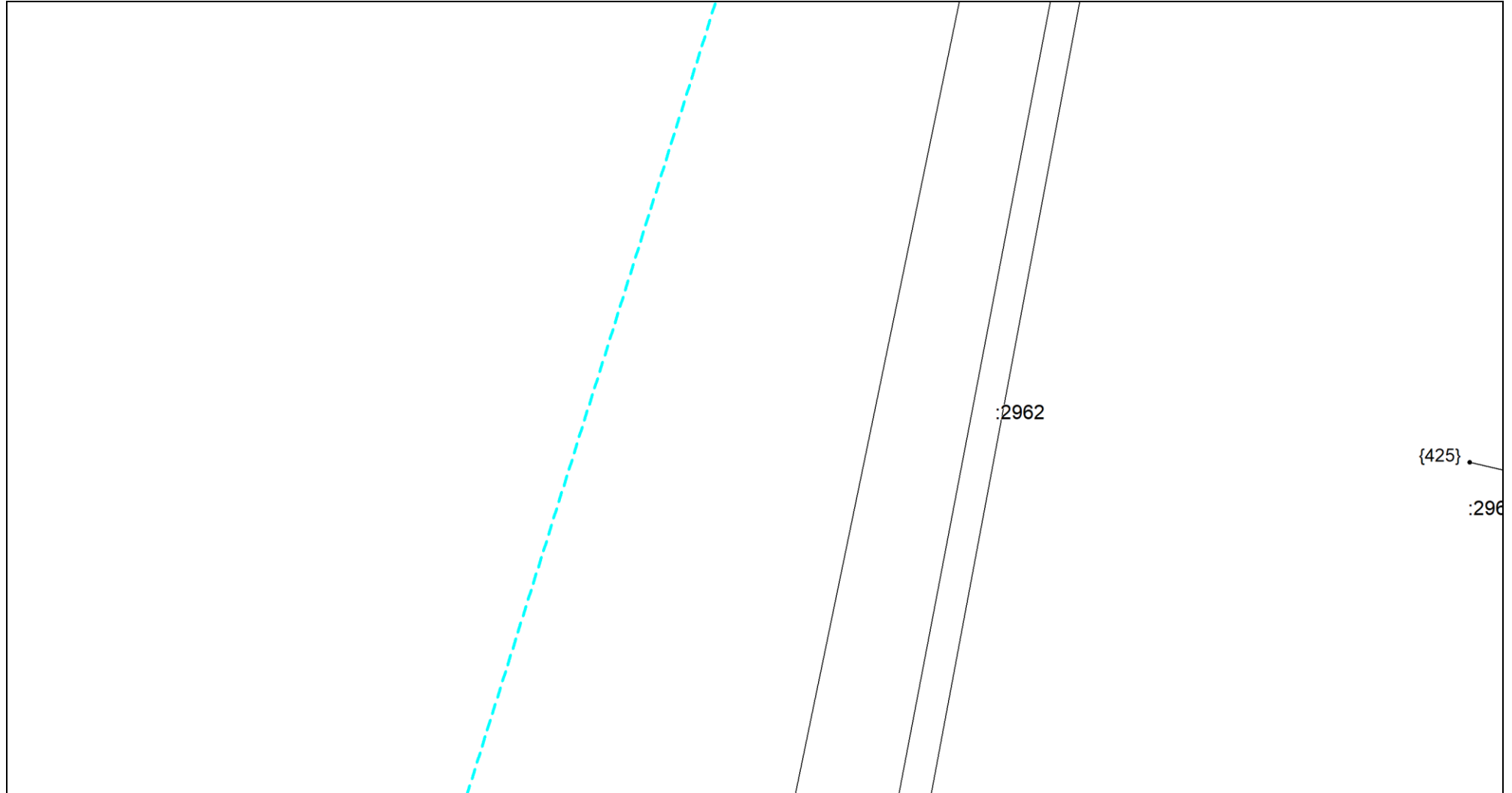
Выносной лист №5



Масштаб 1:300

Условные обозначения приведены на отдельной странице в конце раздела.

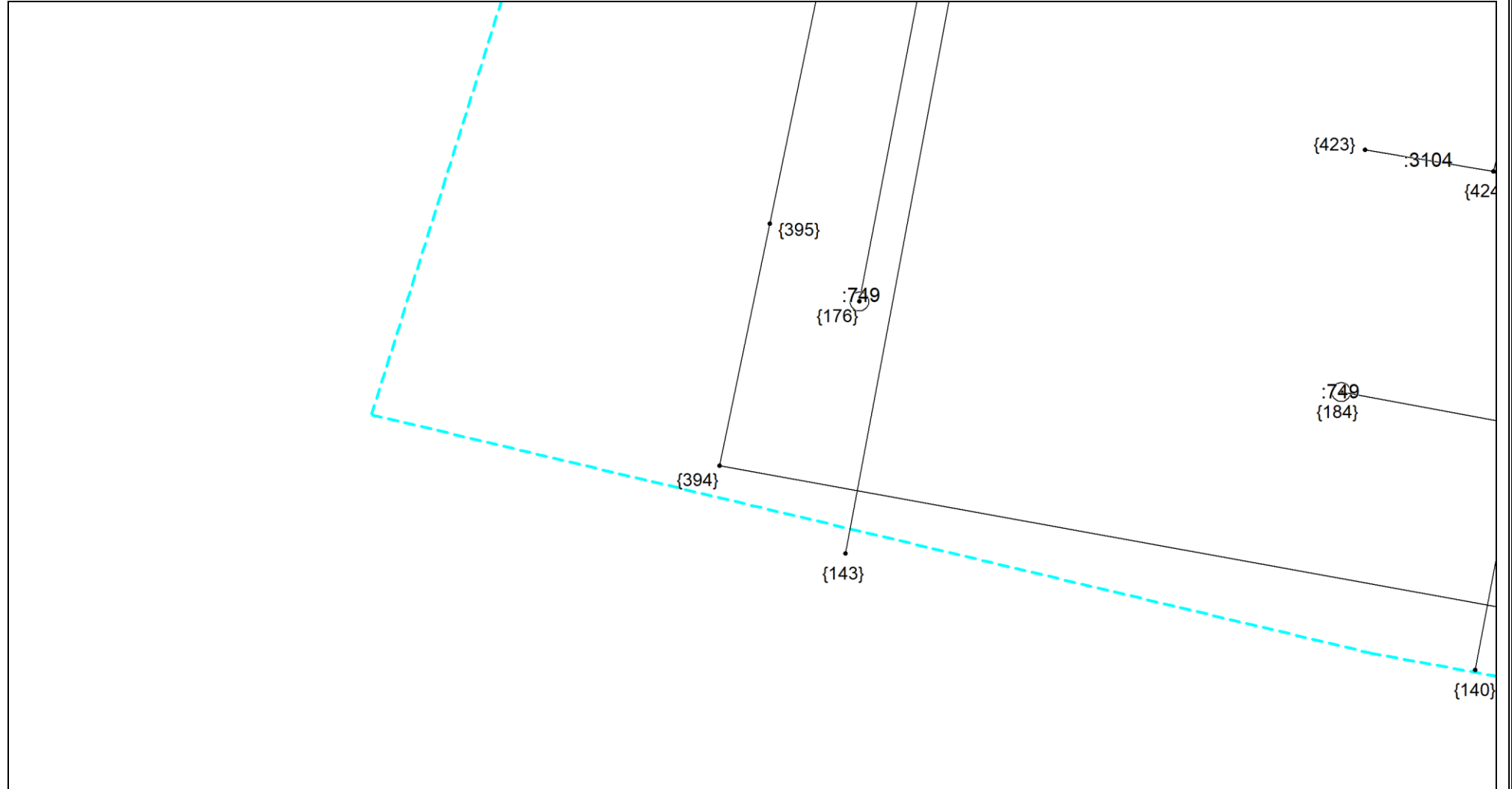
**Выносной лист №6**



**Масштаб 1:300**

Условные обозначения приведены на отдельной странице в конце раздела.

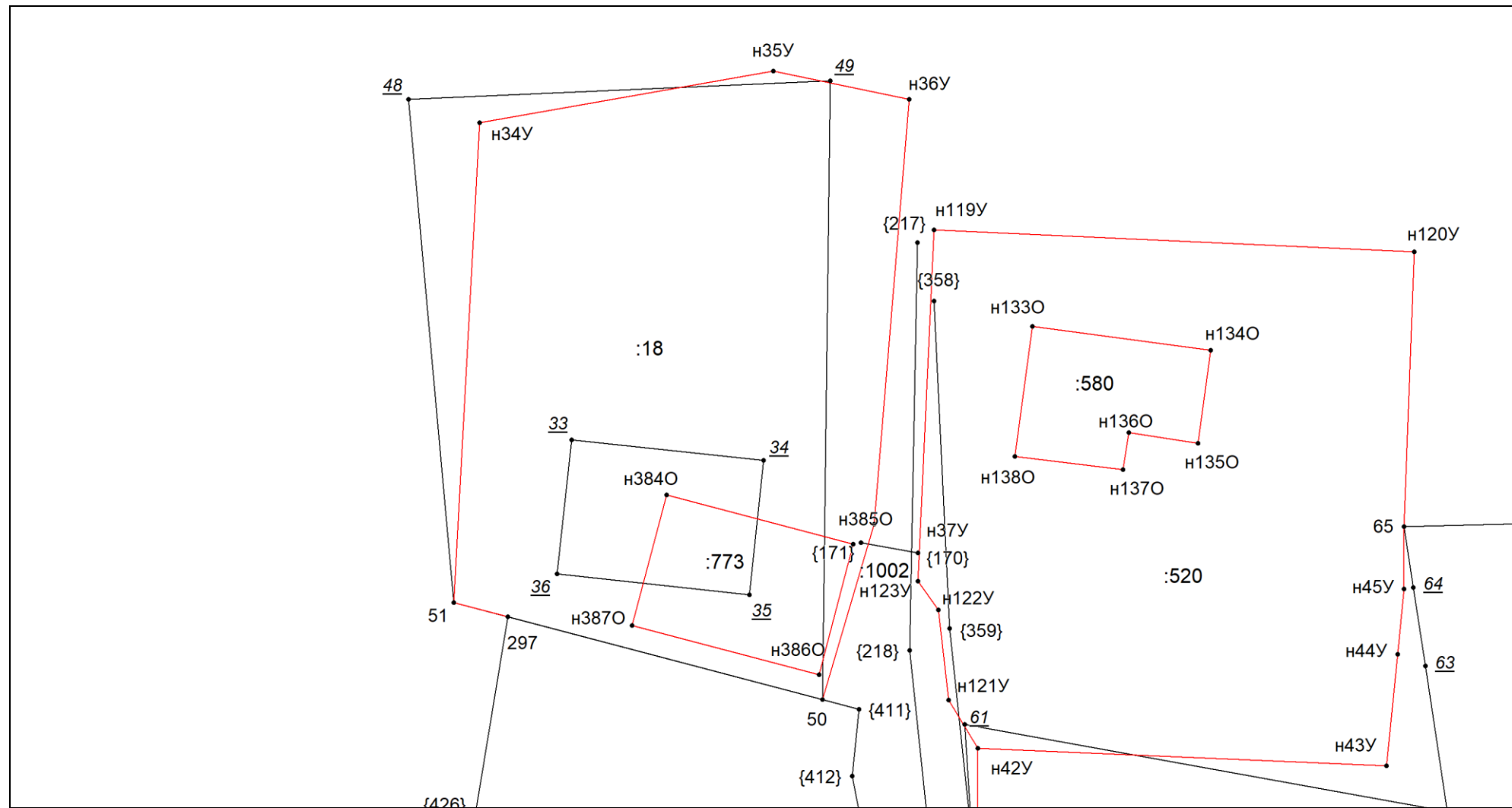
Выносной лист №7



Масштаб 1:300

Условные обозначения приведены на отдельной странице в конце раздела.

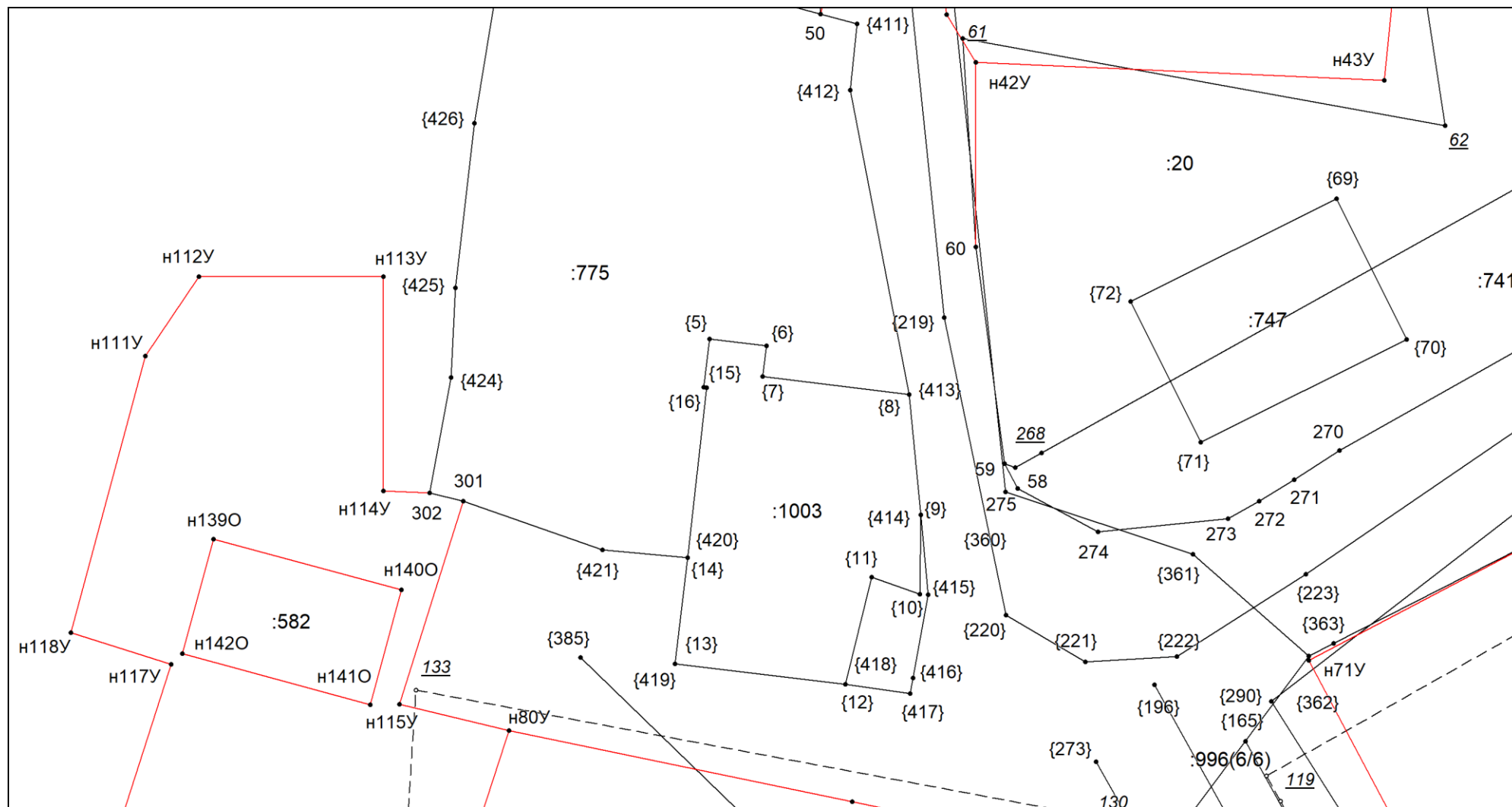
## Выносной лист №8



**Масштаб 1:300**

Условные обозначения приведены на отдельной странице в конце раздела.

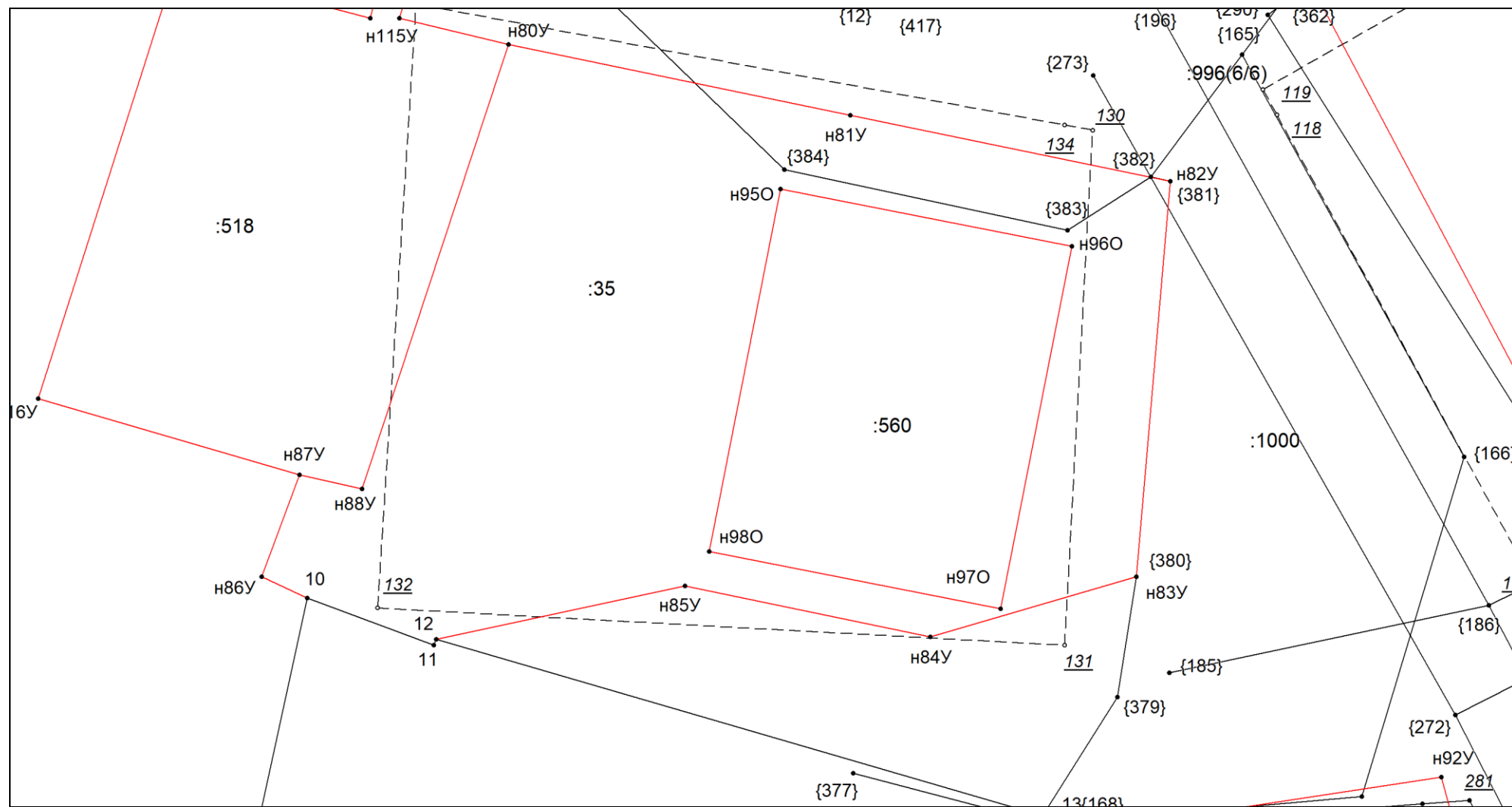
# Выносной лист №9



Масштаб 1:300

Условные обозначения приведены на отдельной странице в конце раздела.

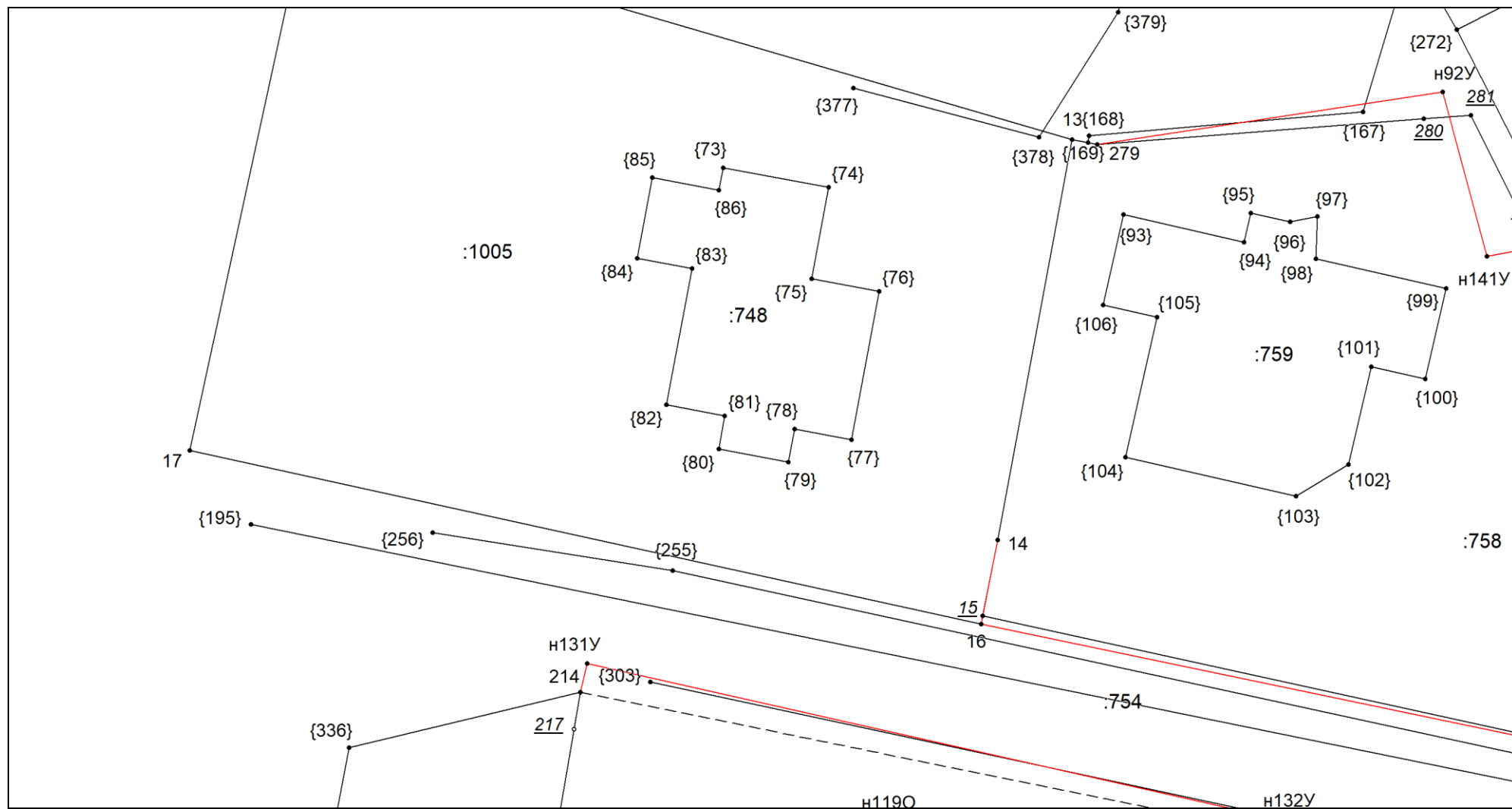
# Выносной лист №10



Масштаб 1:300

Условные обозначения приведены на отдельной странице в конце раздела.

# Выносной лист №11

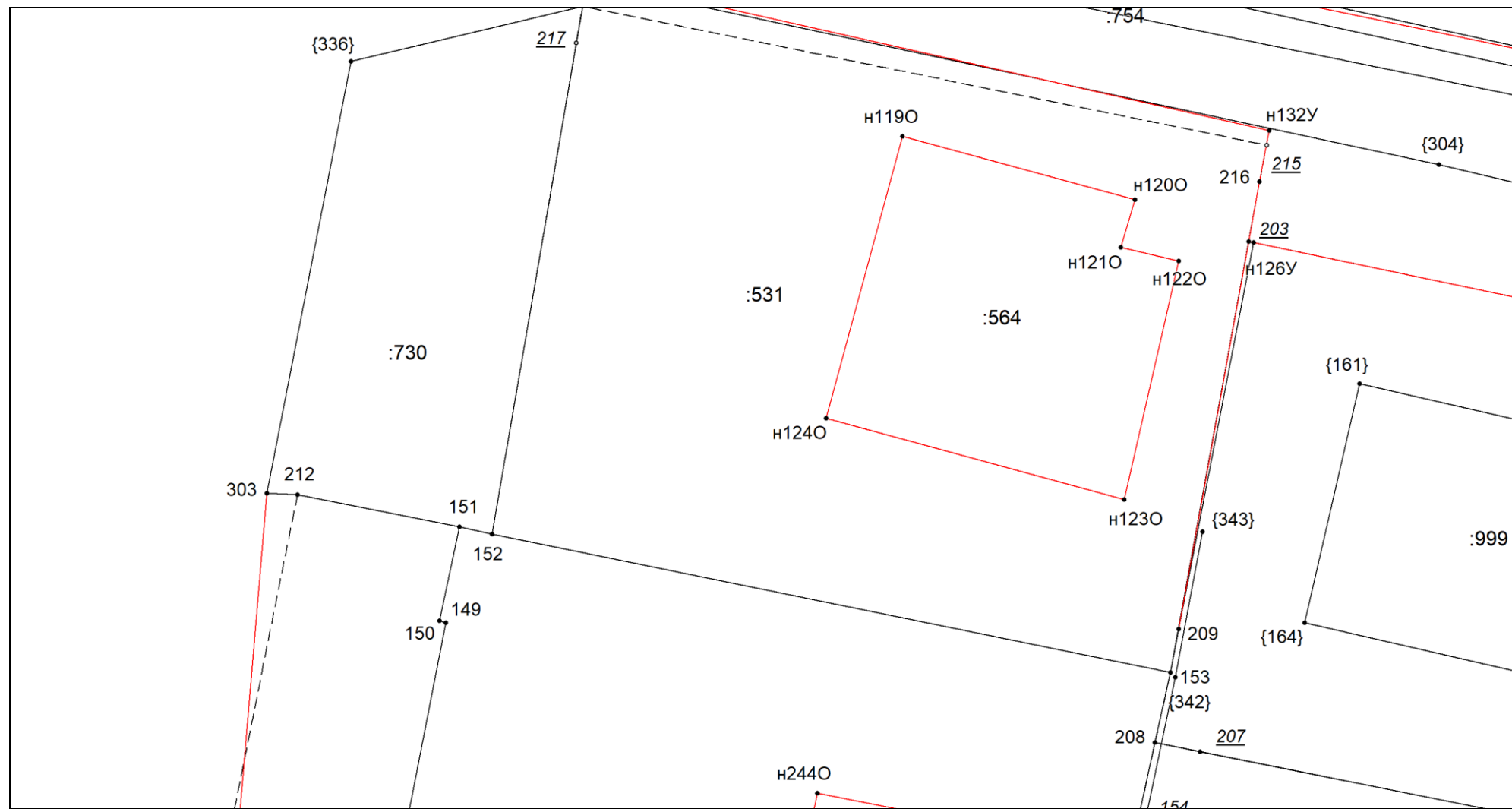


Масштаб 1:300

Условные обозначения приведены на отдельной странице в конце раздела.



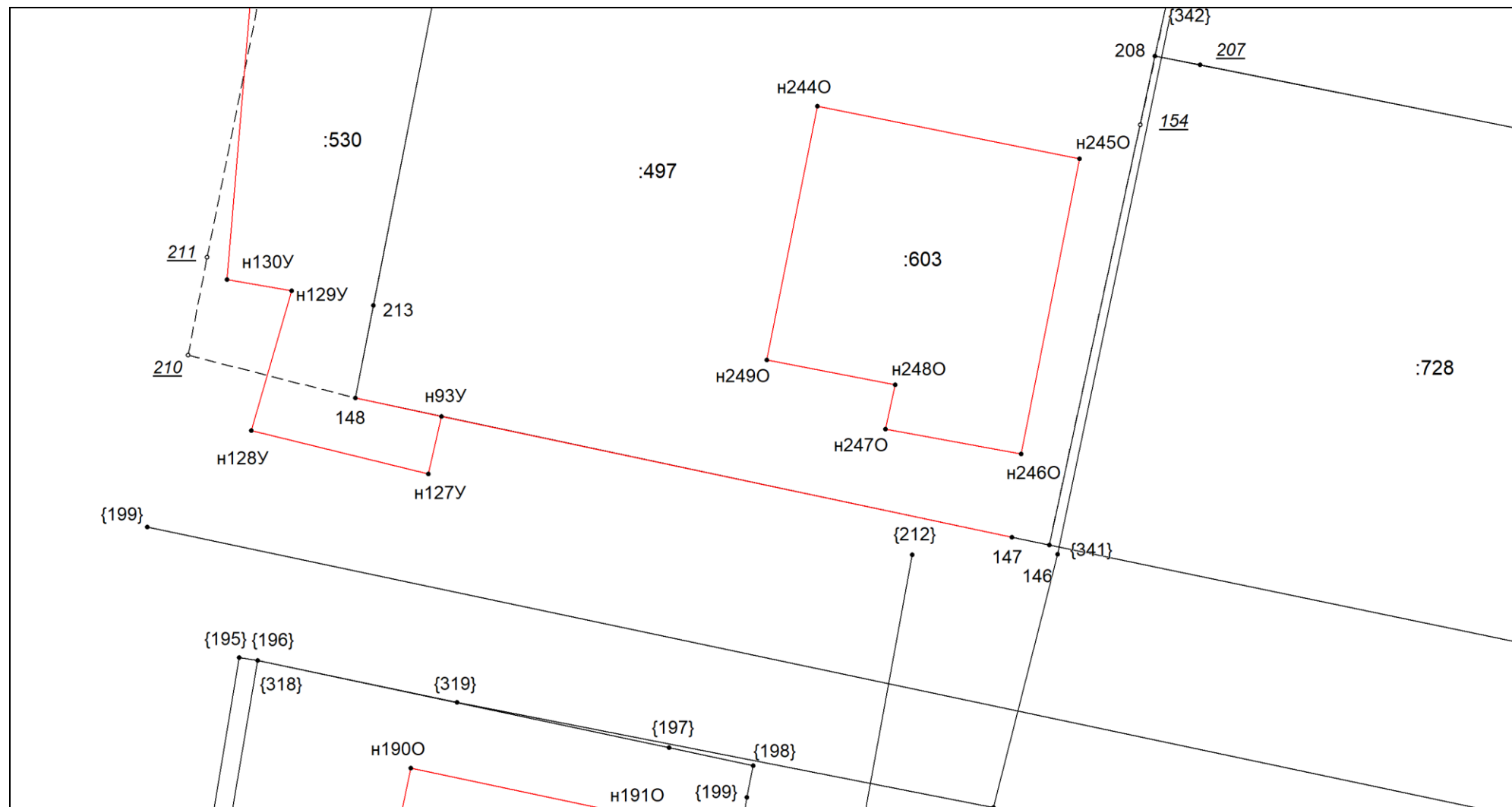
# Выносной лист №12



Масштаб 1:300

Условные обозначения приведены на отдельной странице в конце раздела.

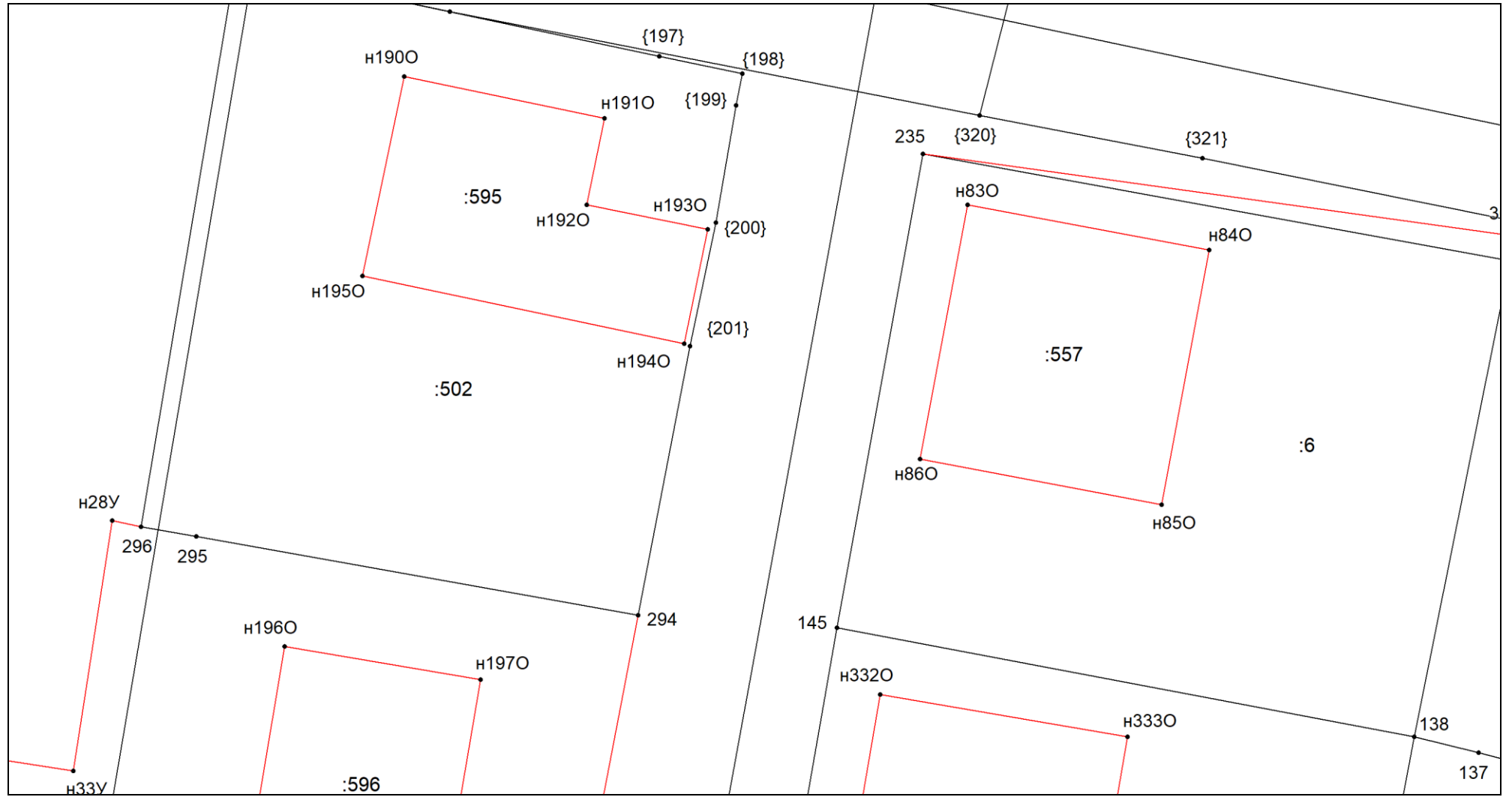
# Выносной лист №13



Масштаб 1:300

Условные обозначения приведены на отдельной странице в конце раздела.

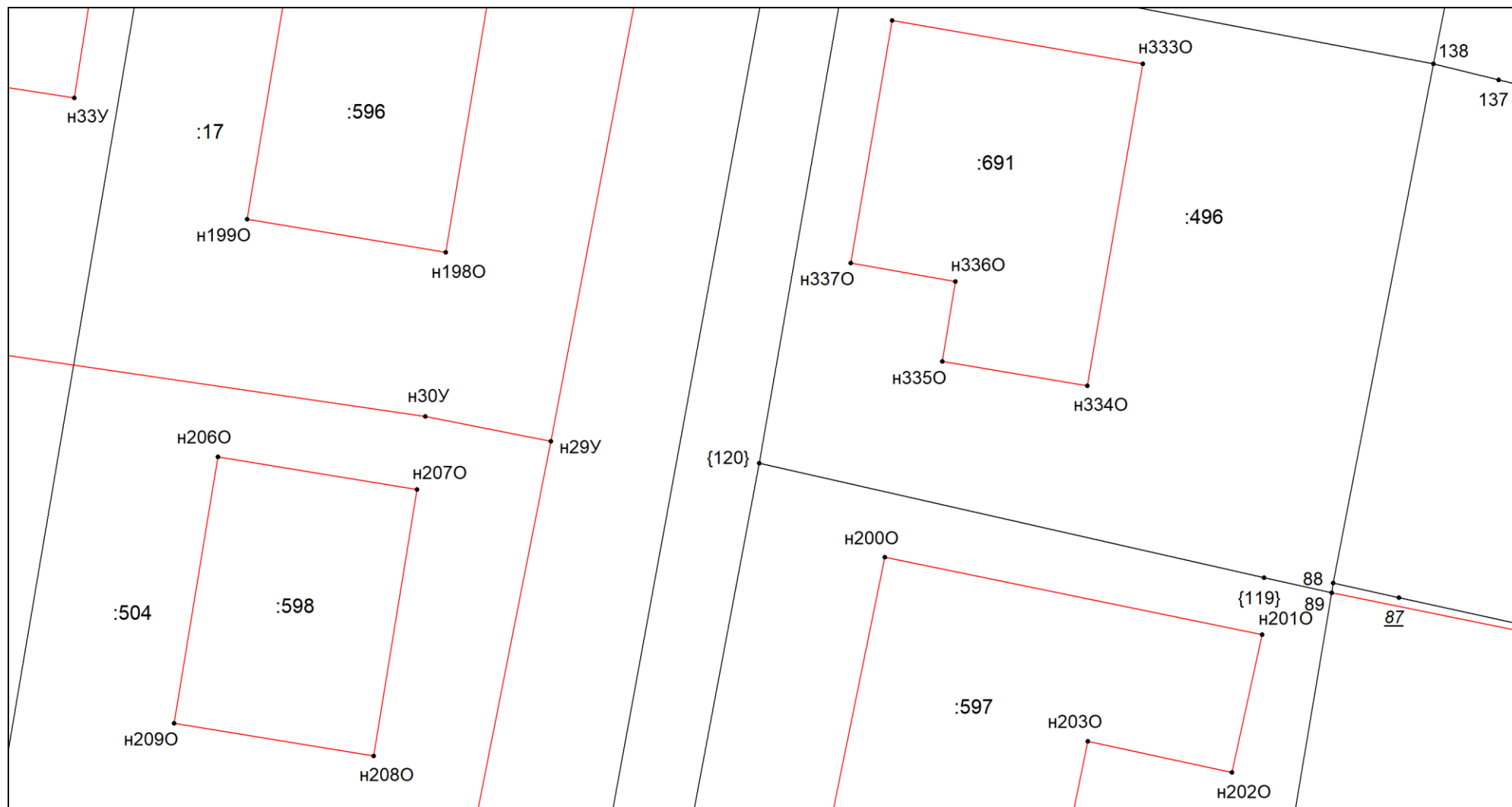
## Выносной лист №14



**Масштаб 1:300**

Условные обозначения приведены на отдельной странице в конце раздела.

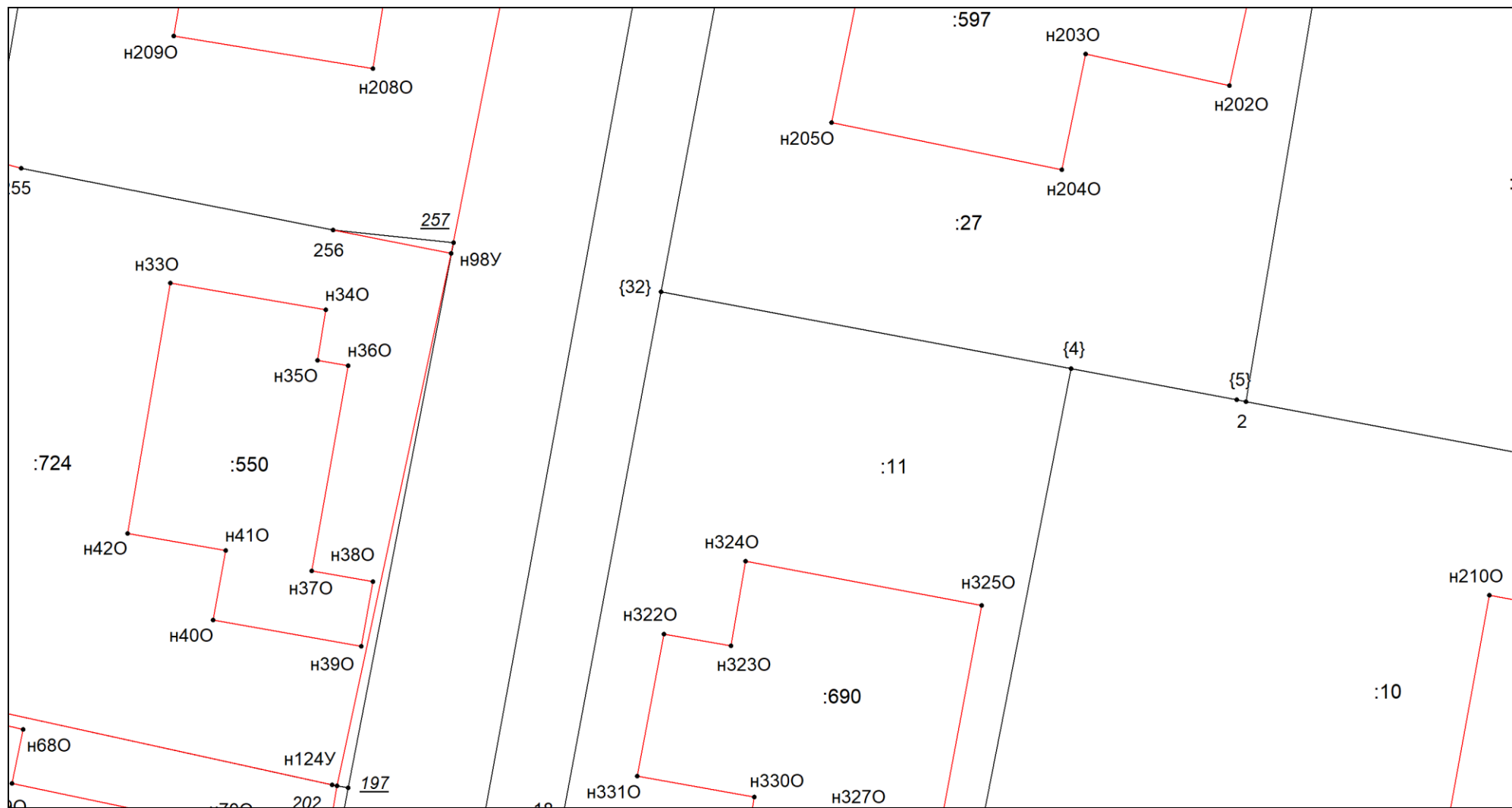
# Выносной лист №15



Масштаб 1:300

Условные обозначения приведены на отдельной странице в конце раздела.

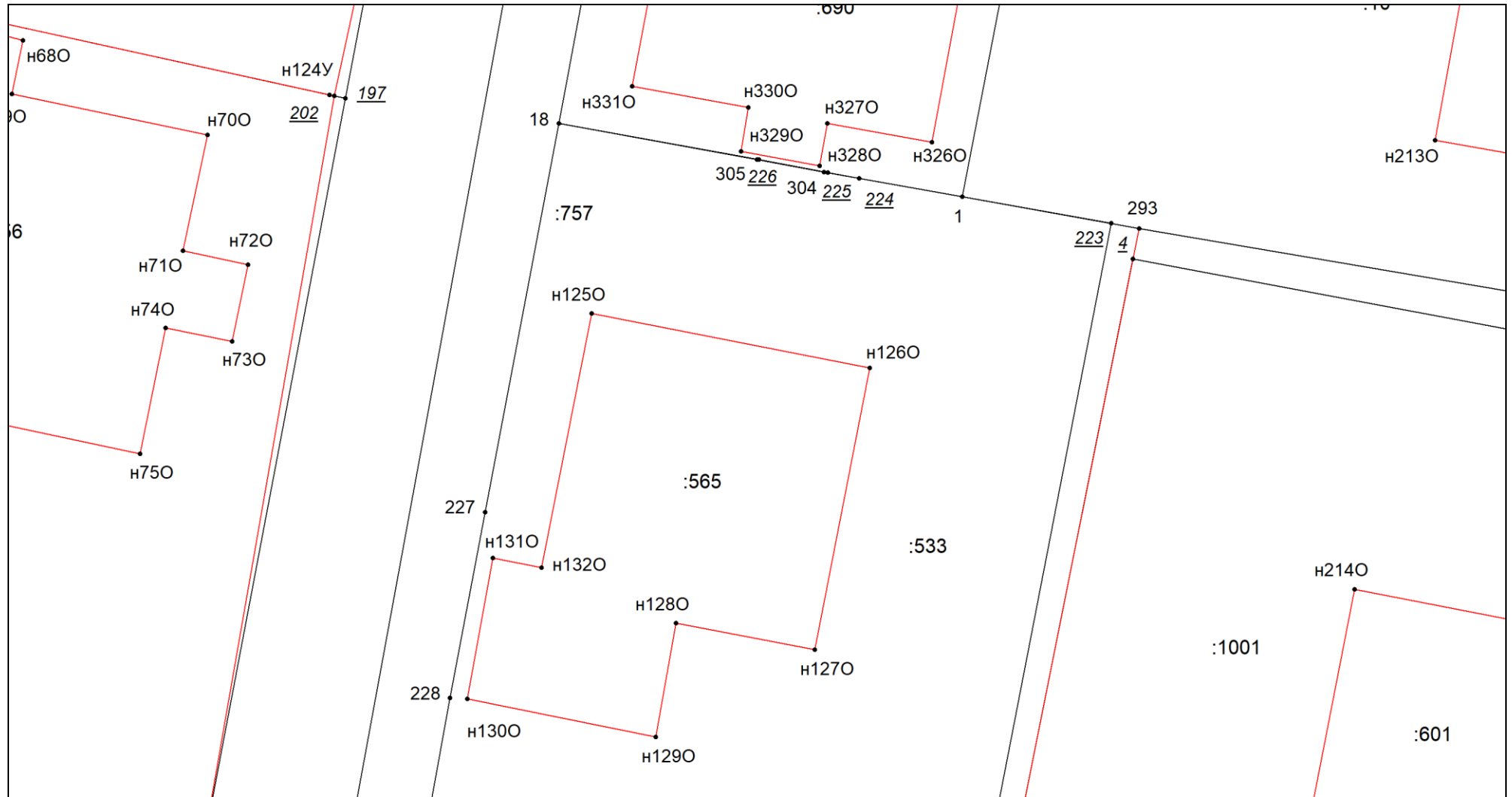
# Выносной лист №16



Масштаб 1:300

Условные обозначения приведены на отдельной странице в конце раздела.

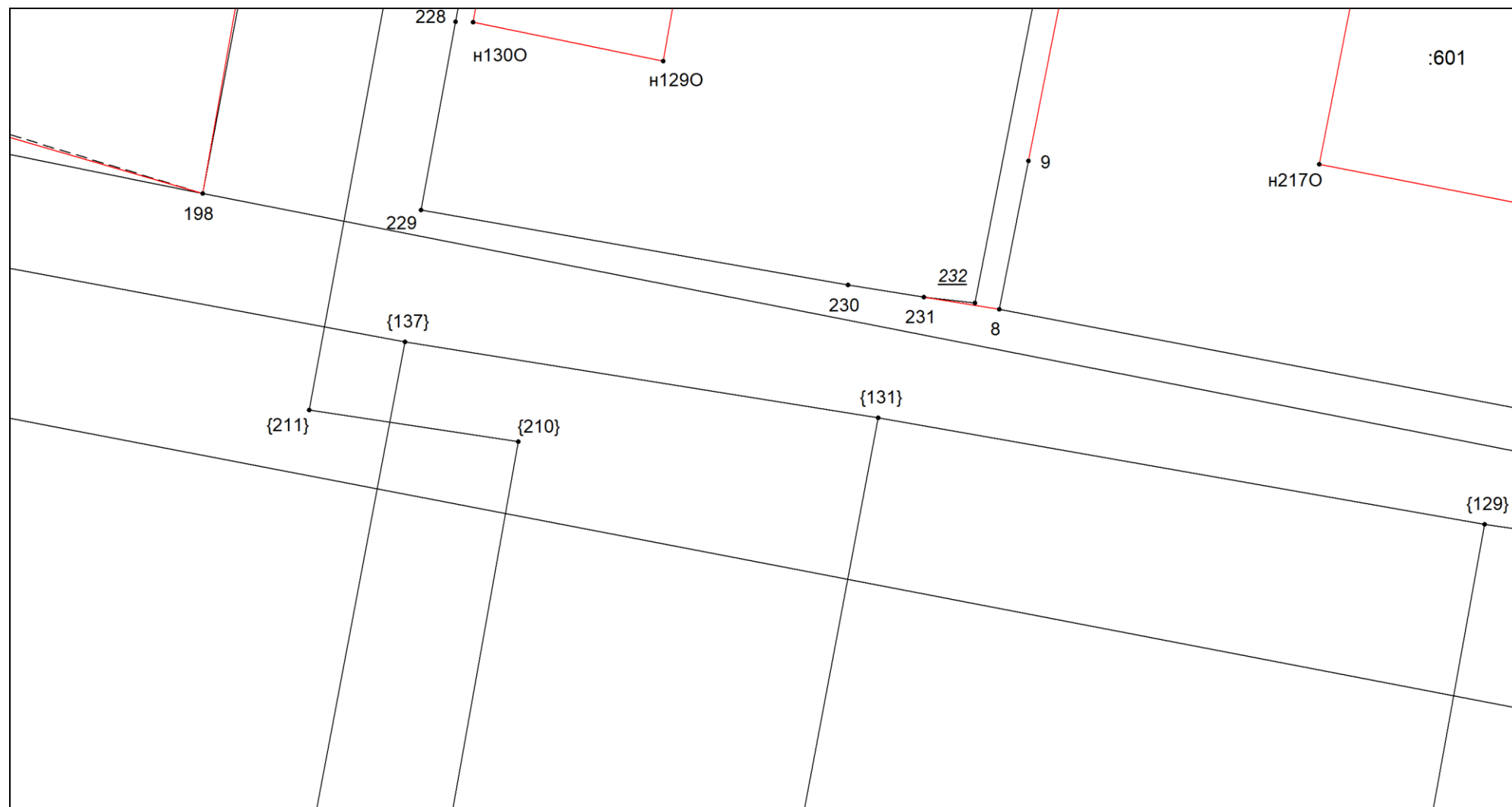
## Выносной лист №17



**Масштаб 1:300**

Условные обозначения приведены на отдельной странице в конце раздела.

Выносной лист №18



Масштаб 1:300

Условные обозначения приведены на отдельной странице в конце раздела.

Выносной лист №19

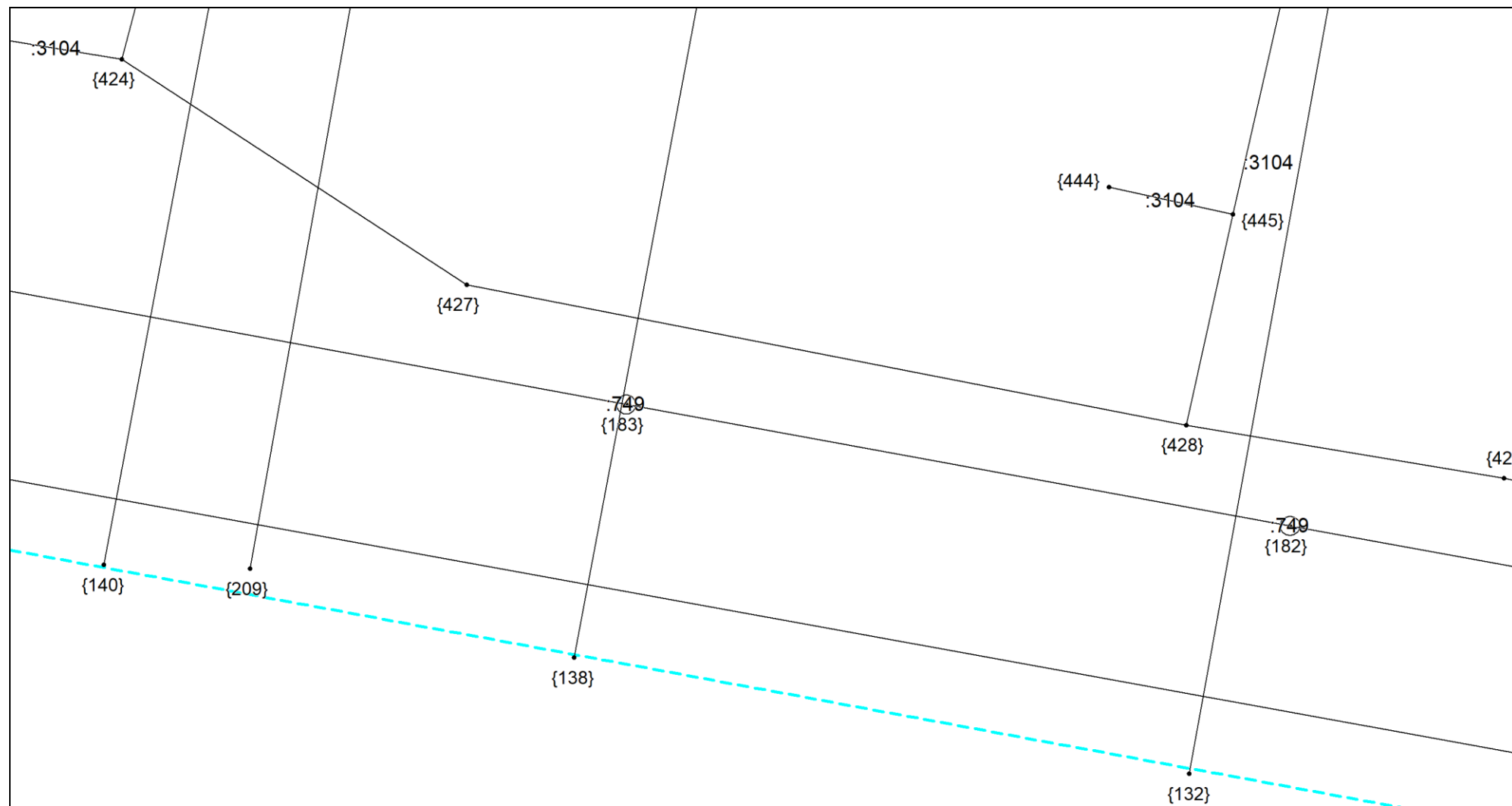


Масштаб 1:300

Условные обозначения приведены на отдельной странице в конце раздела.



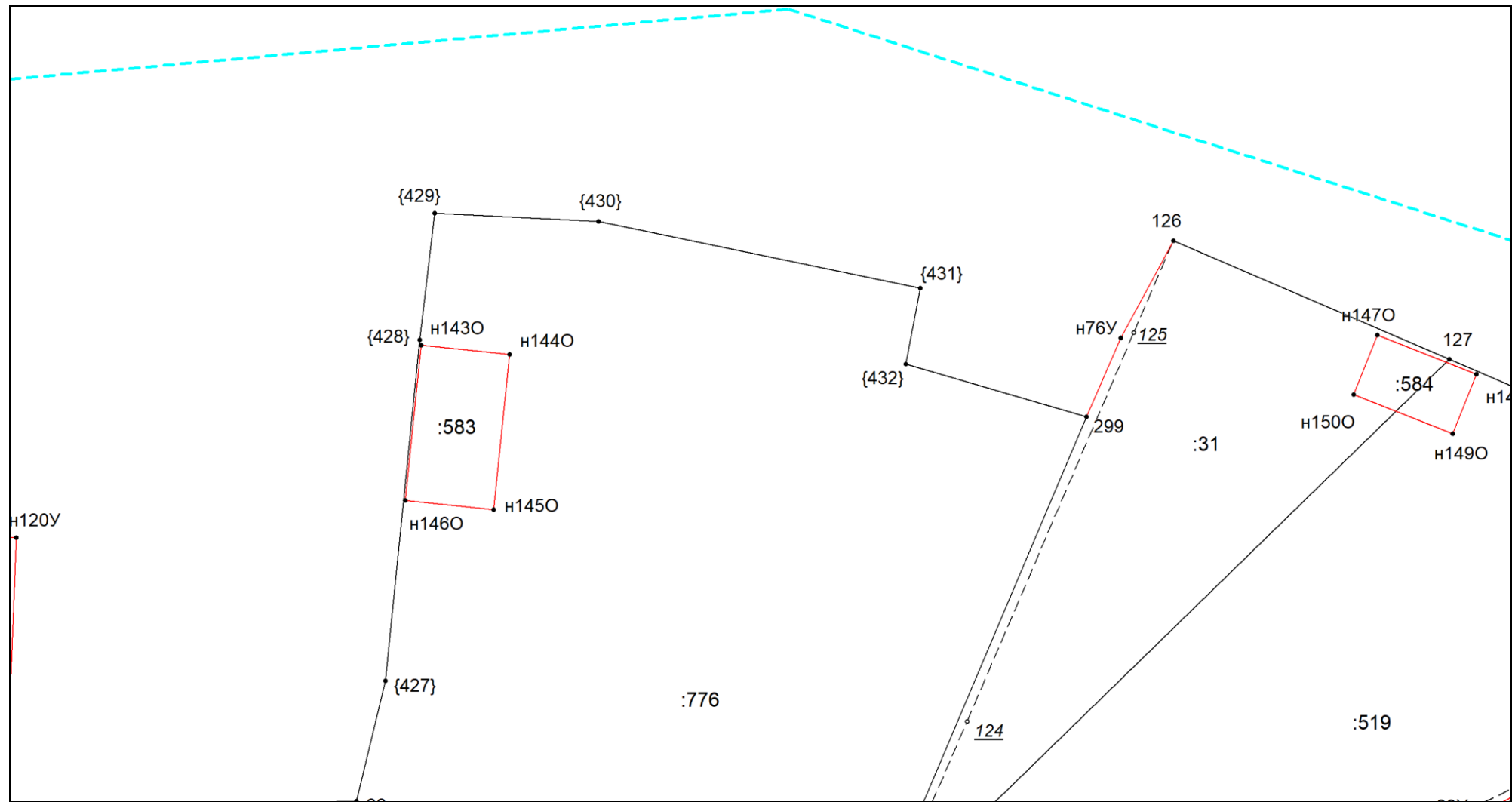
Выносной лист №20



Масштаб 1:300

Условные обозначения приведены на отдельной странице в конце раздела.

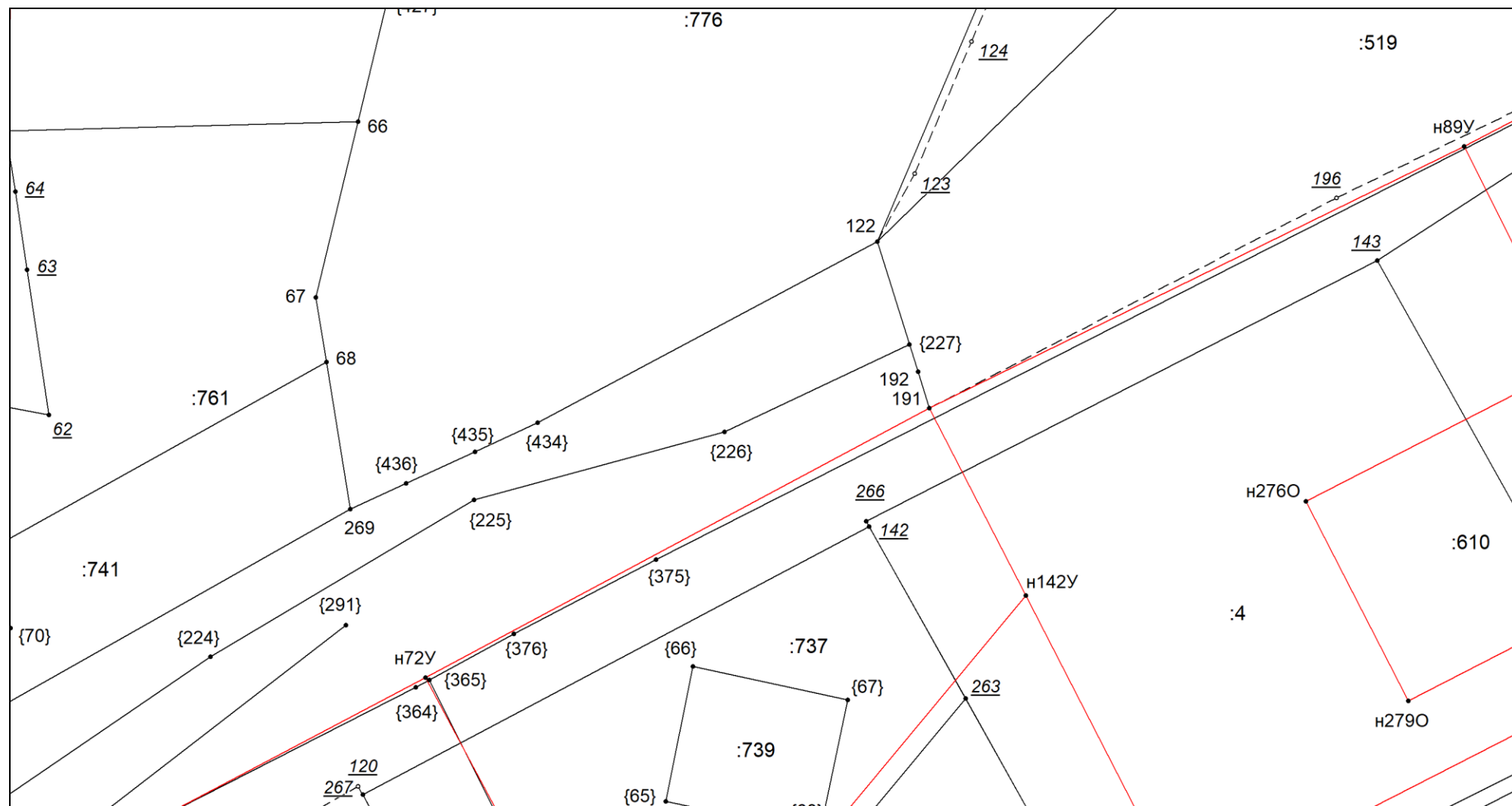
Выносной лист №21



Масштаб 1:300

Условные обозначения приведены на отдельной странице в конце раздела.

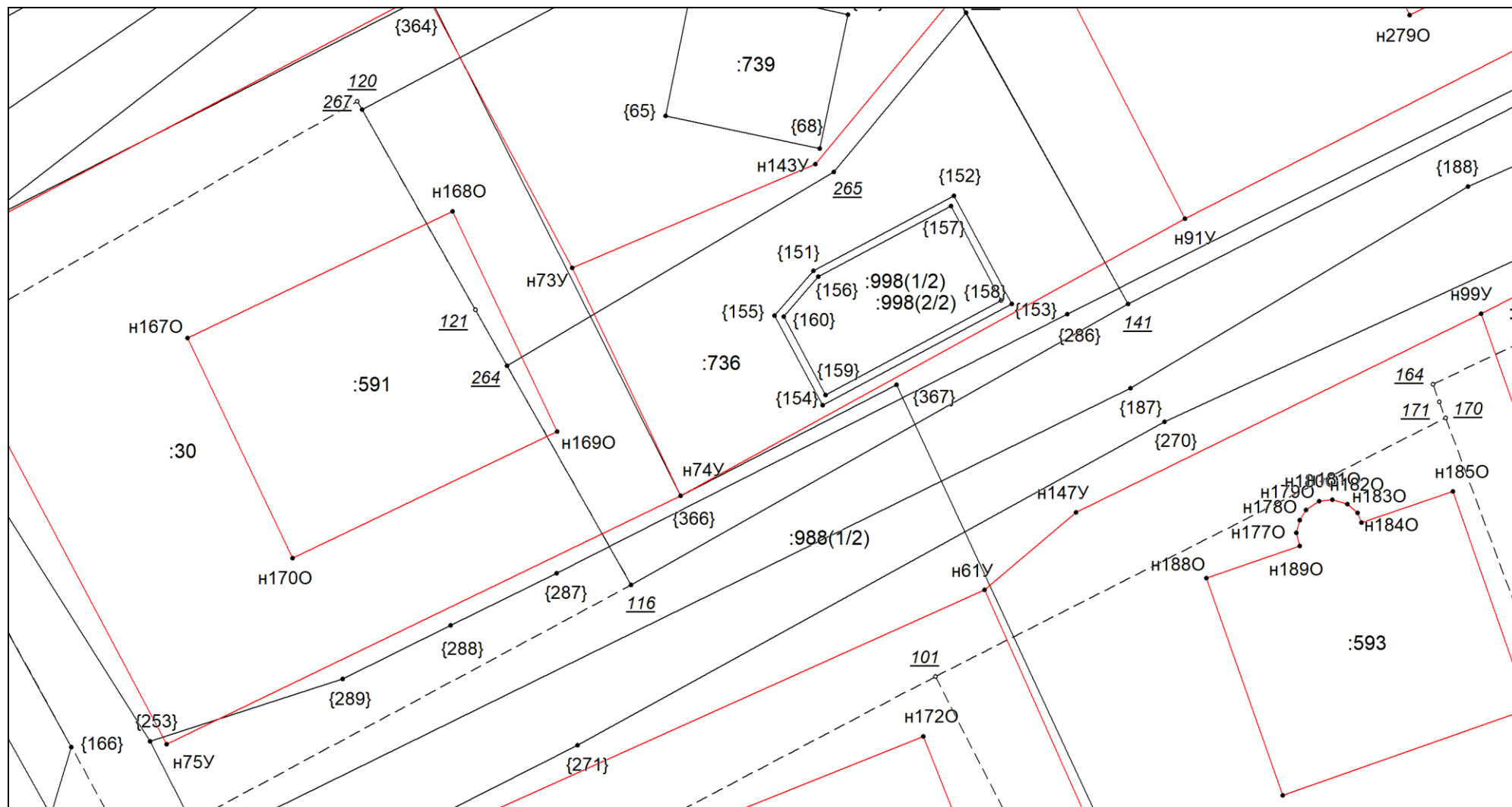
# Выносной лист №22



Масштаб 1:300

Условные обозначения приведены на отдельной странице в конце раздела.

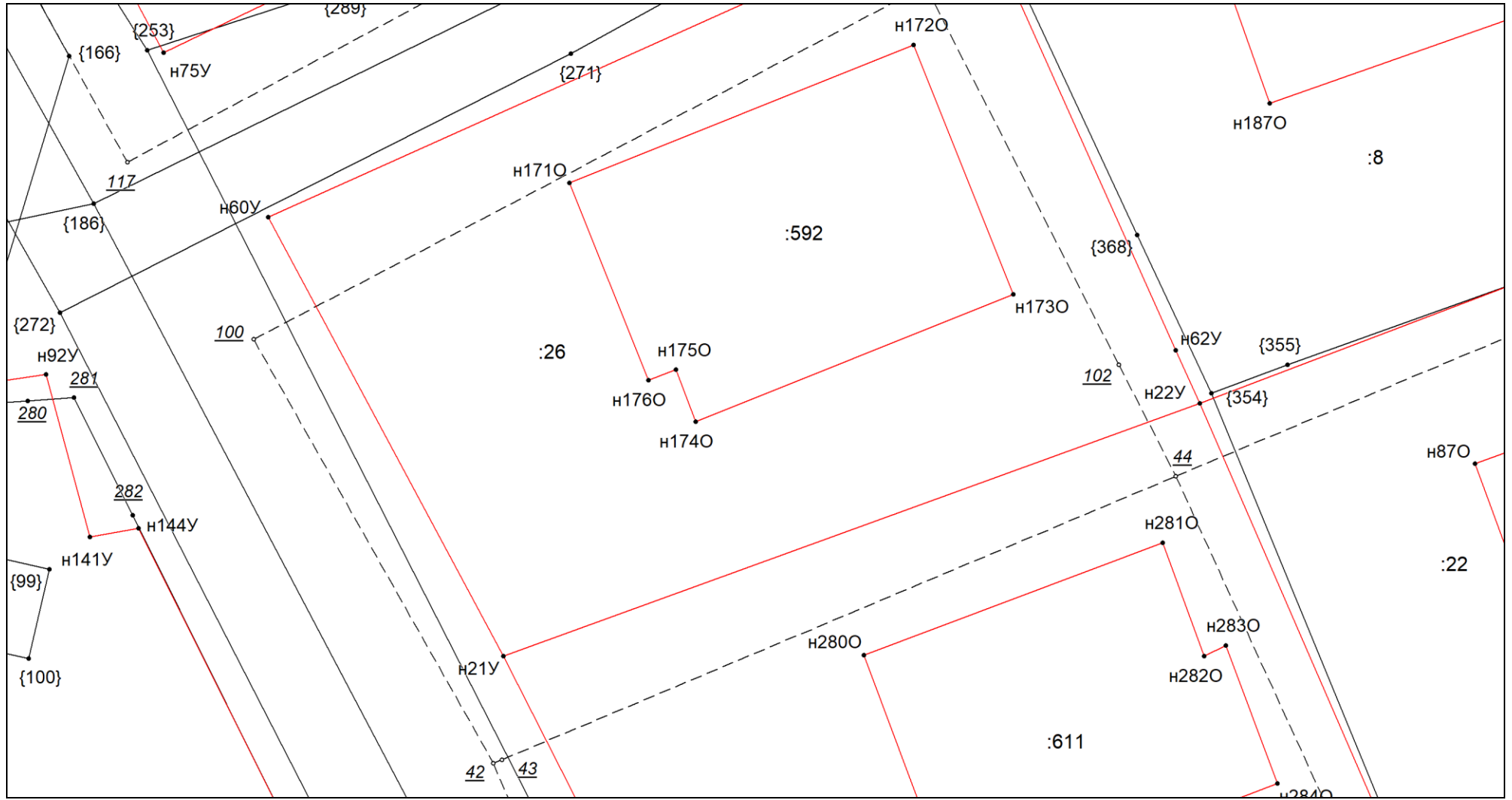
# Выносной лист №23



Масштаб 1:300

Условные обозначения приведены на отдельной странице в конце раздела.

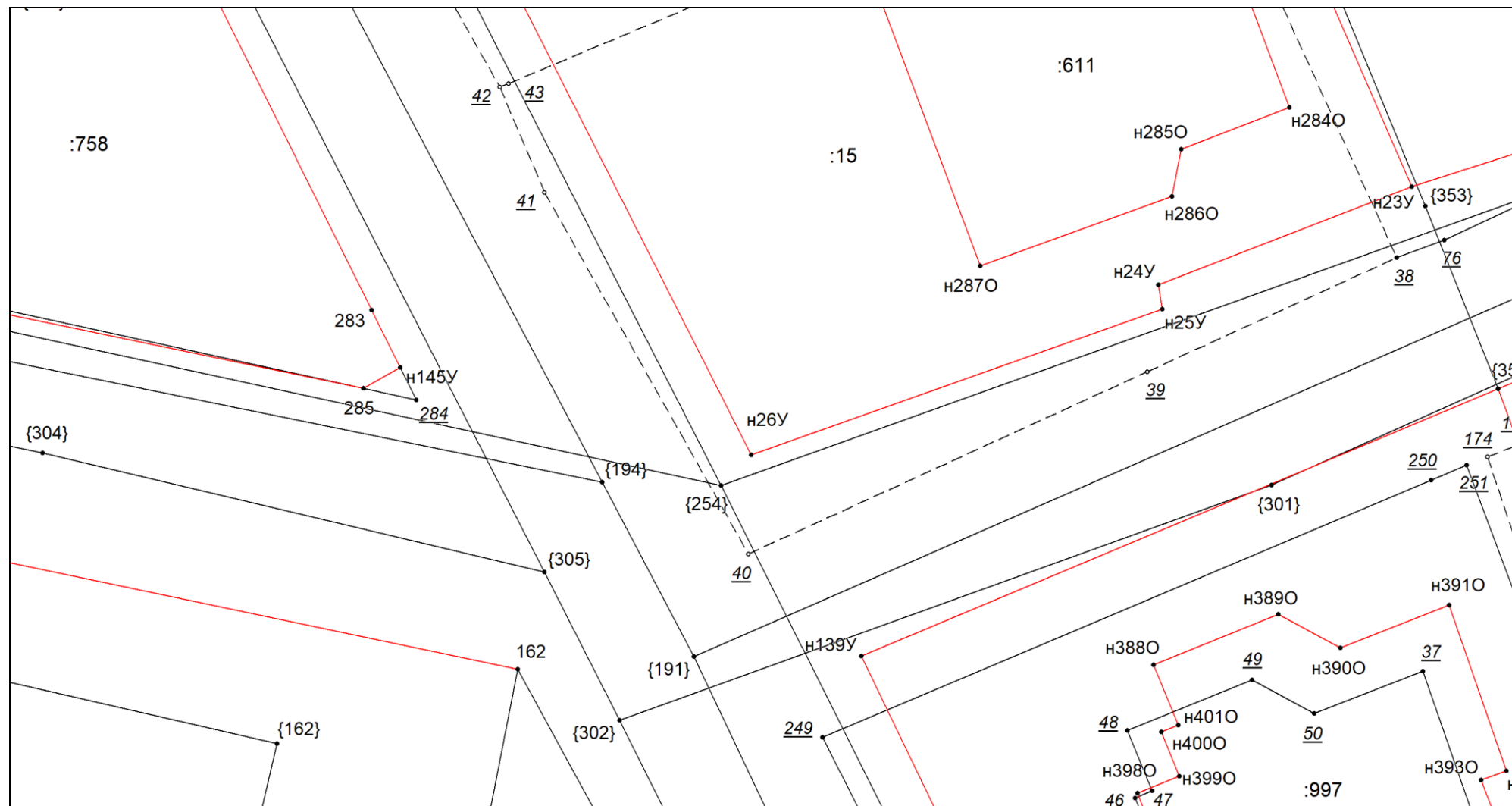
## Выносной лист №24



**Масштаб 1:300**

Условные обозначения приведены на отдельной странице в конце раздела.

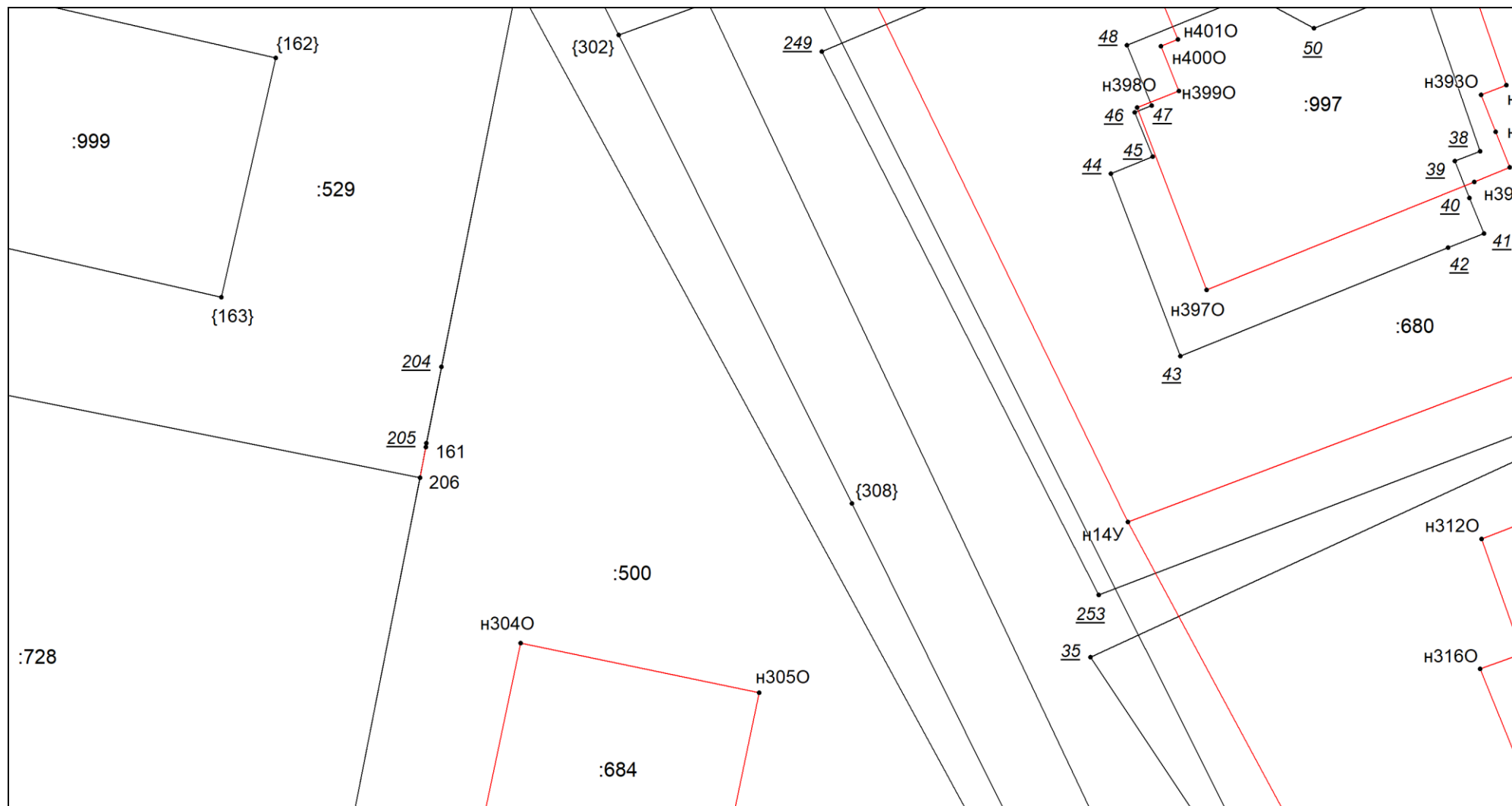
# Выносной лист №25



Масштаб 1:300

Условные обозначения приведены на отдельной странице в конце раздела.

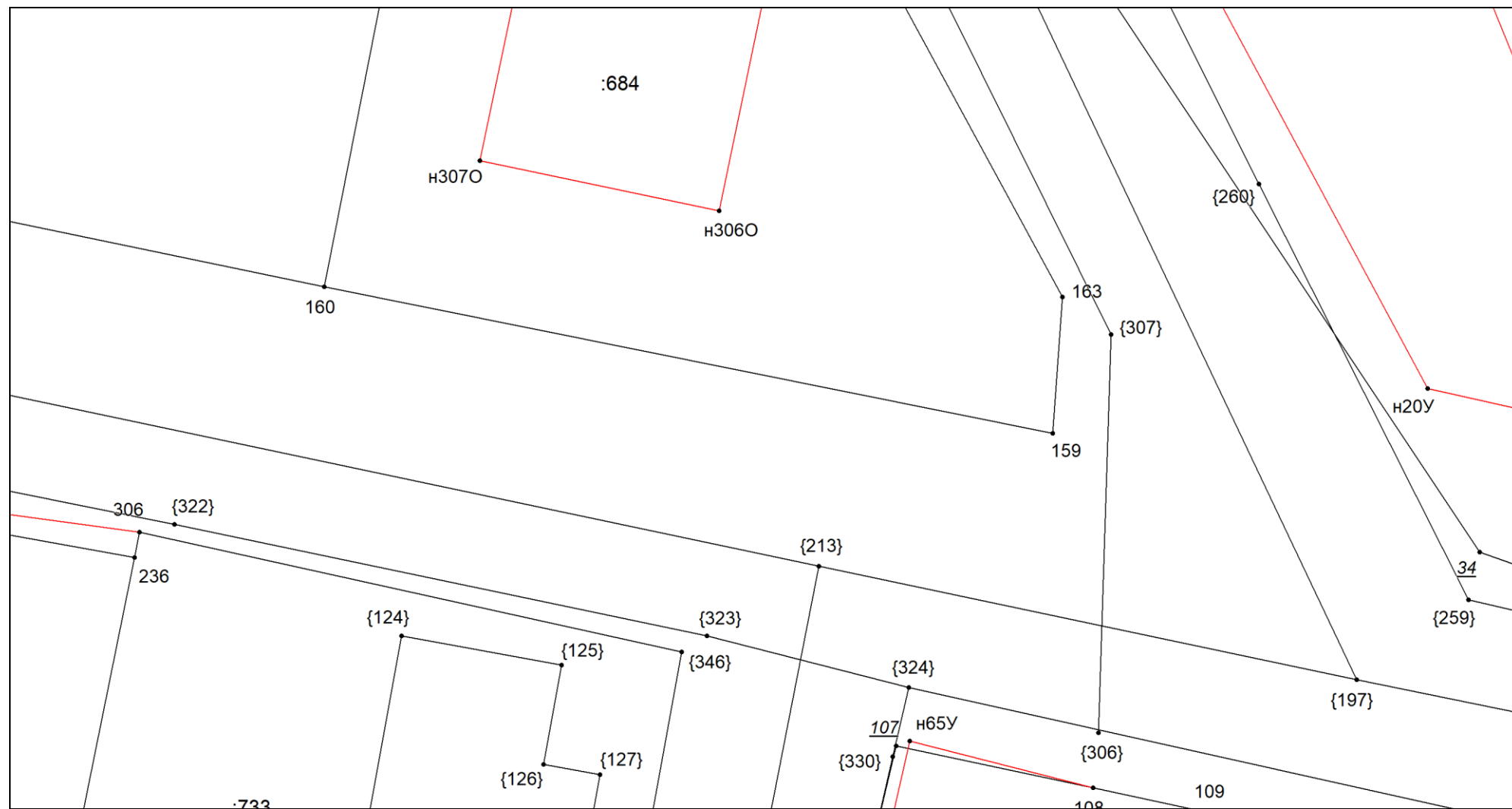
# Выносной лист №26



Масштаб 1:300

Условные обозначения приведены на отдельной странице в конце раздела.

Выносной лист №27

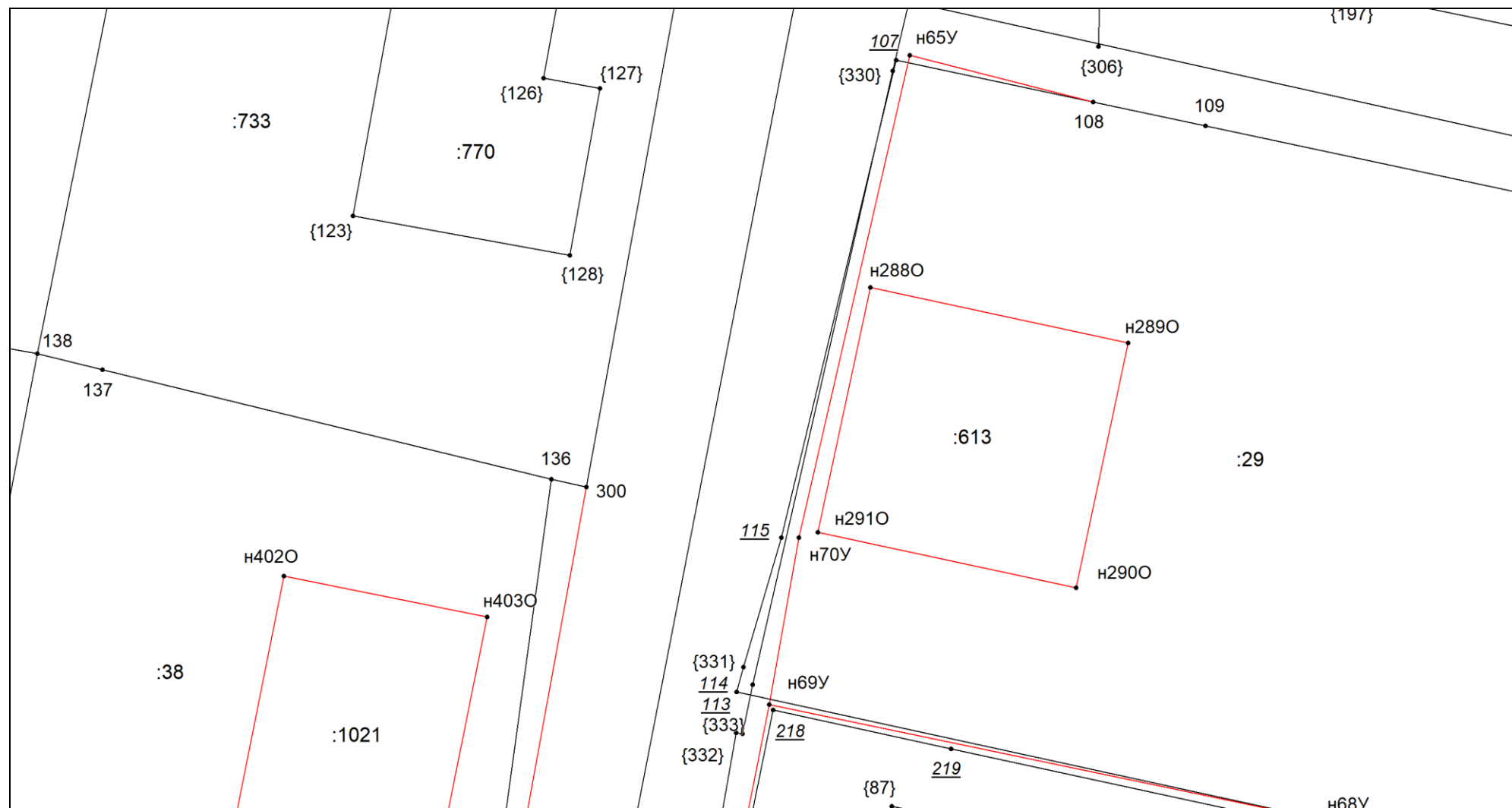


Масштаб 1:300

Условные обозначения приведены на отдельной странице в конце раздела.



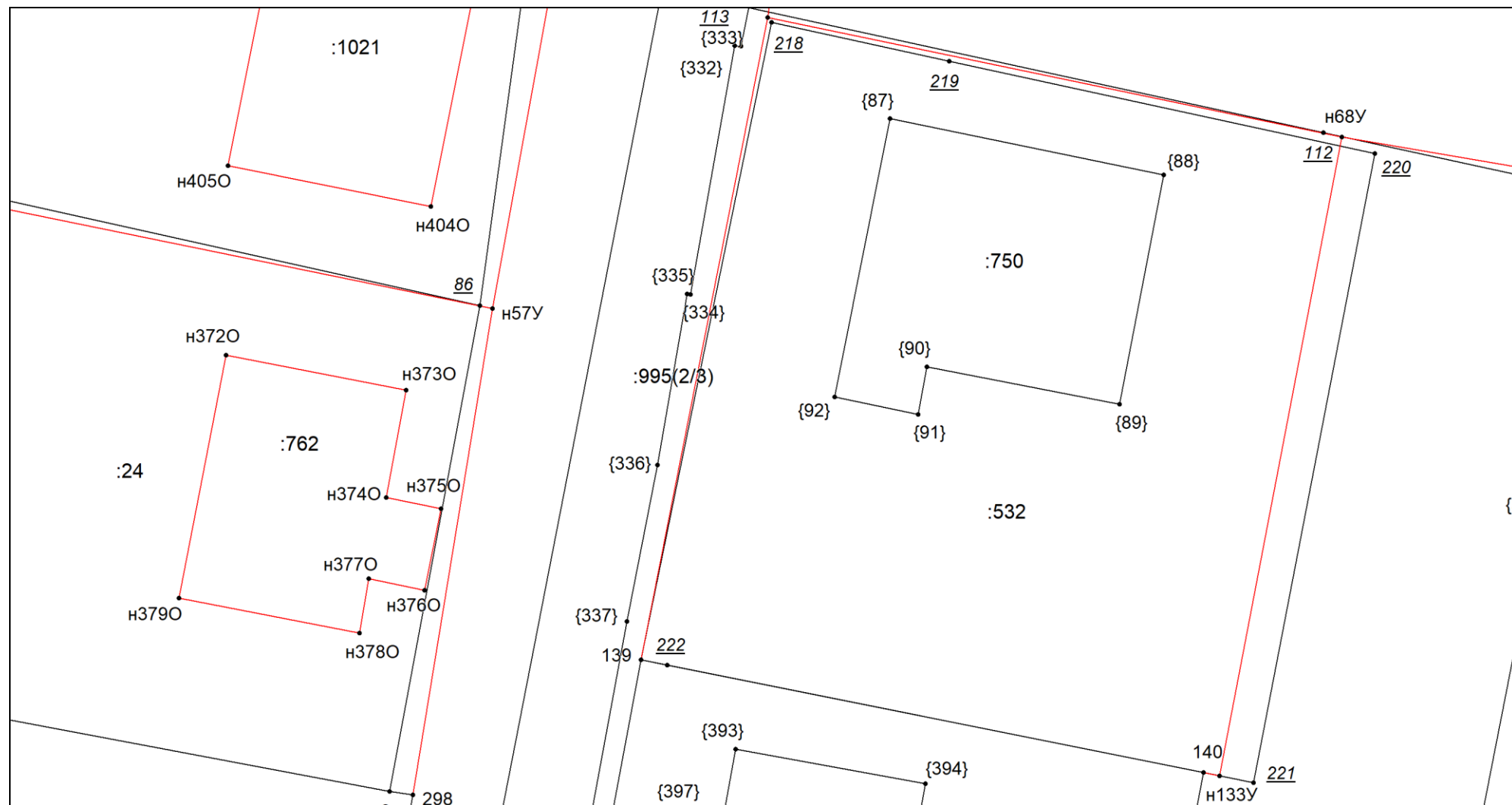
# Выносной лист №28



Масштаб 1:300

Условные обозначения приведены на отдельной странице в конце раздела.

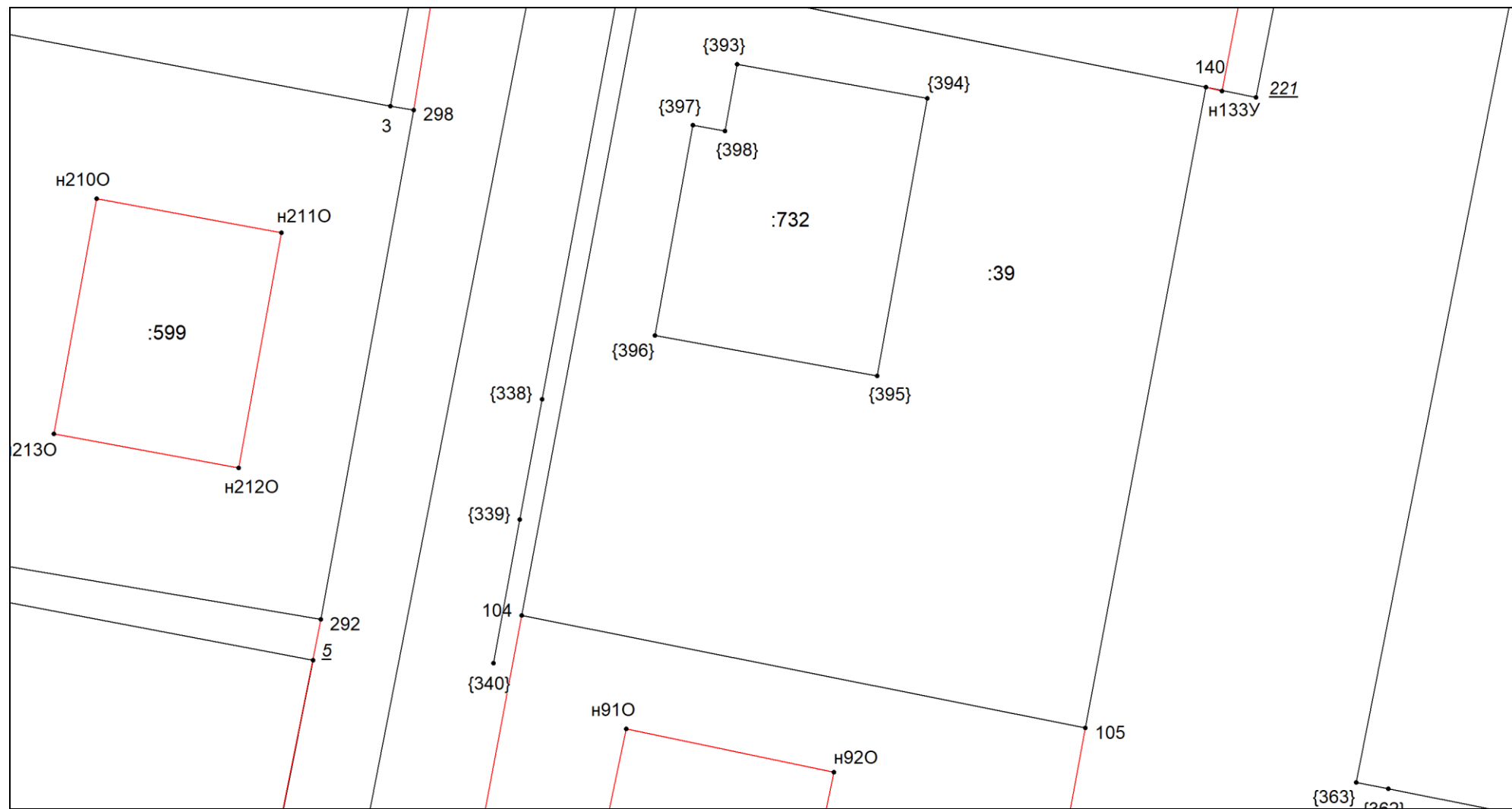
# Выносной лист №29



Масштаб 1:300

Условные обозначения приведены на отдельной странице в конце раздела.

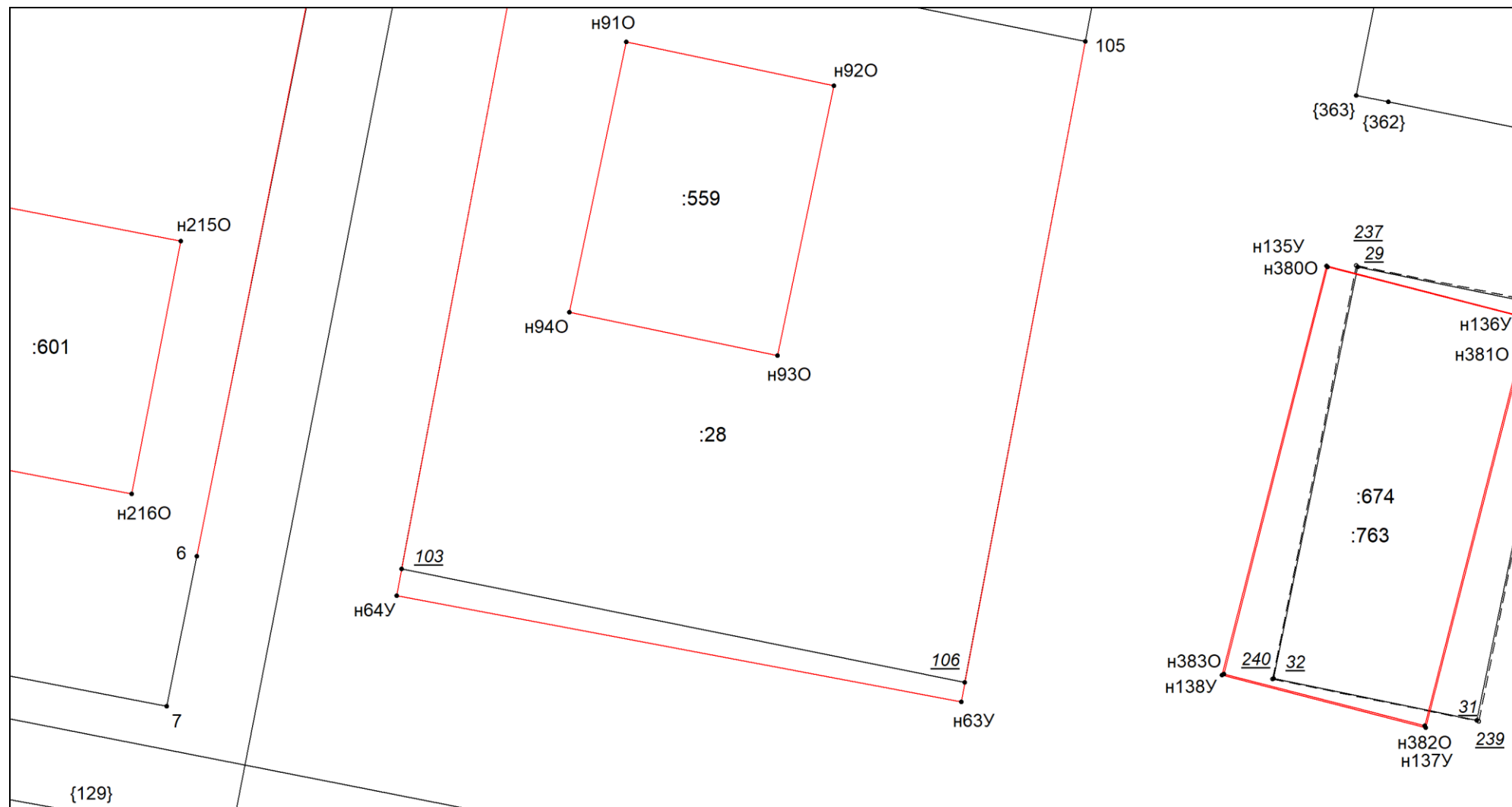
# Выносной лист №30



Масштаб 1:300

Условные обозначения приведены на отдельной странице в конце раздела.

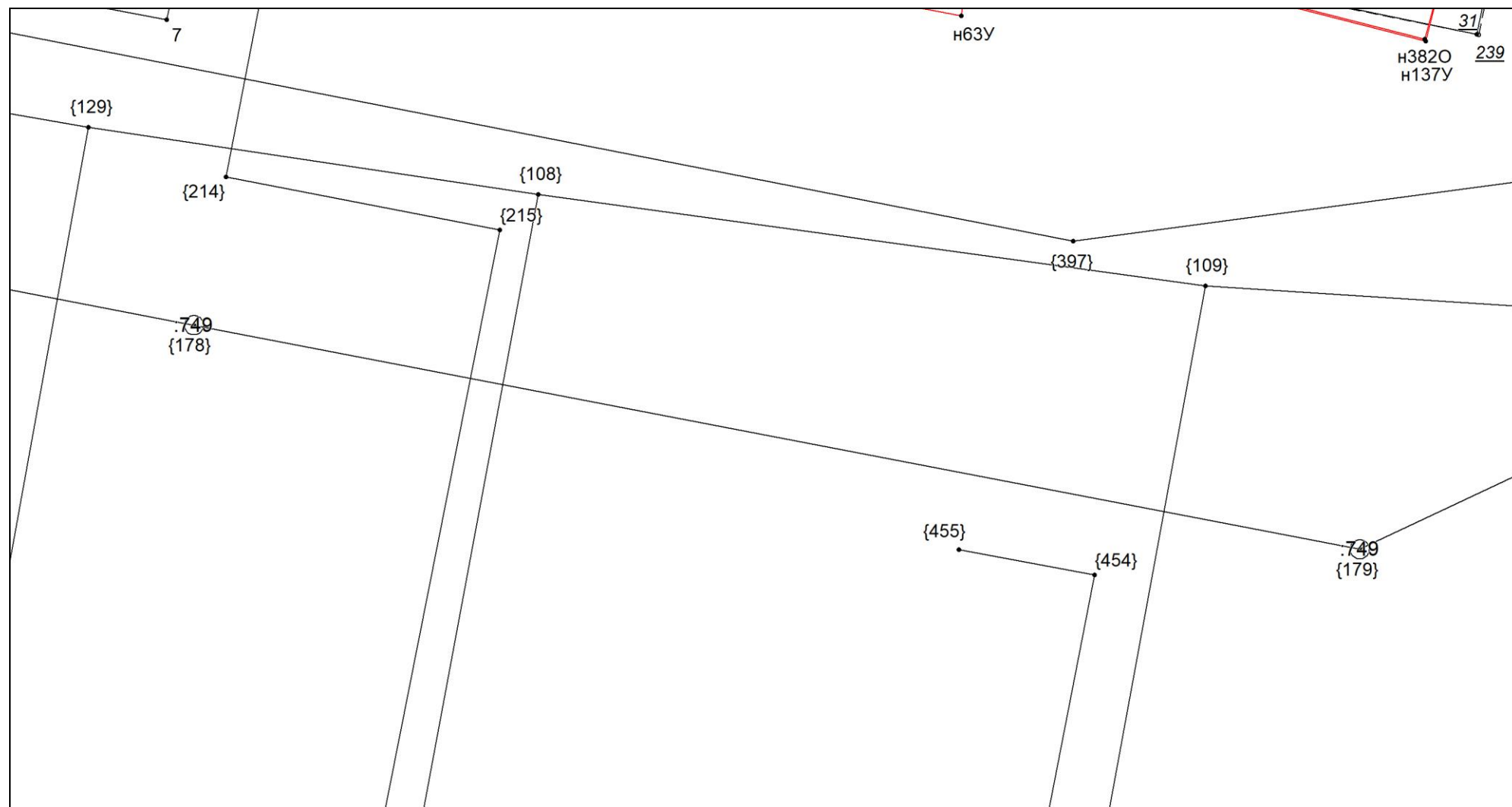
# Выносной лист №31



Масштаб 1:300

Условные обозначения приведены на отдельной странице в конце раздела.

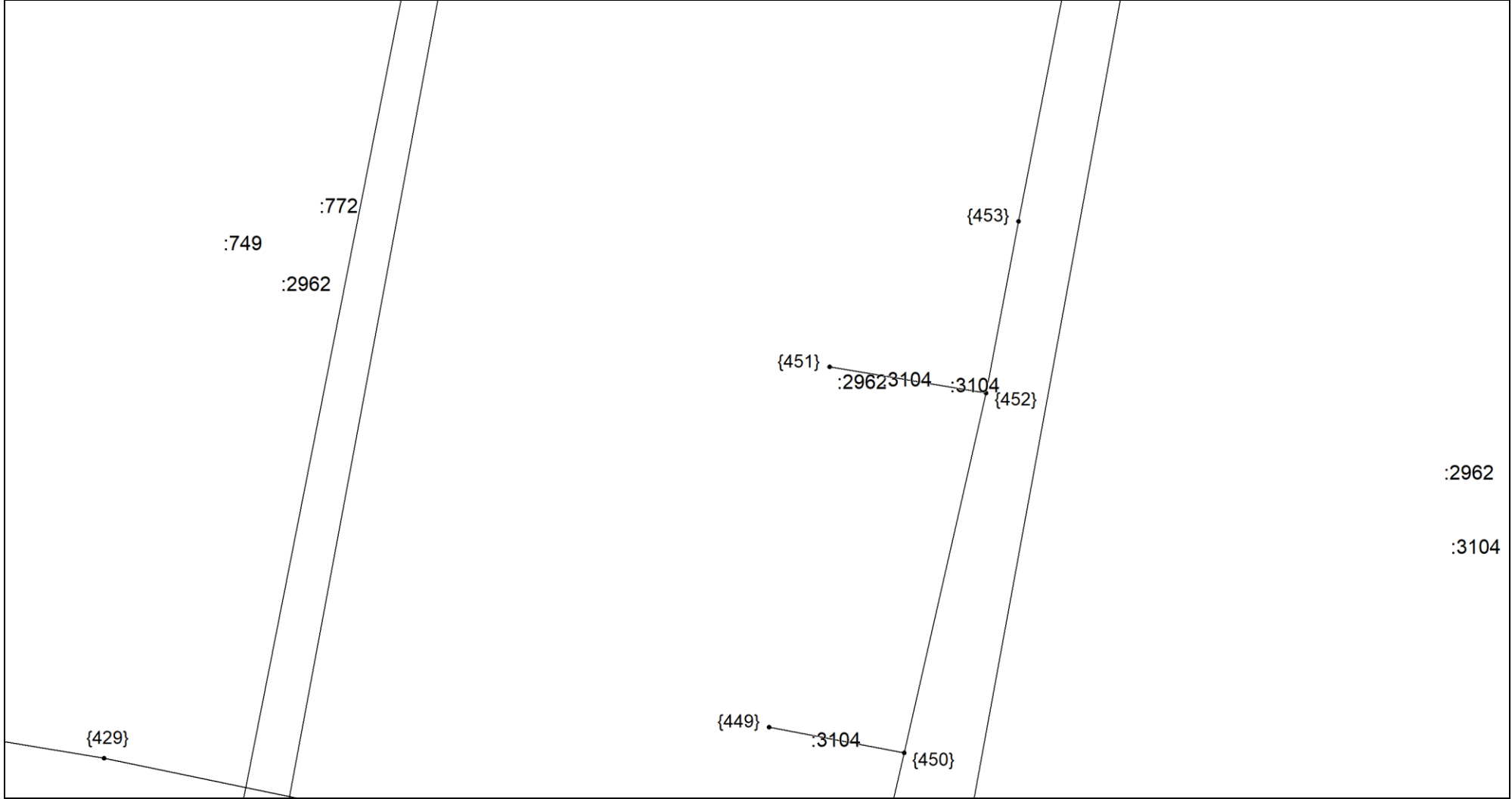
Выносной лист №32



Масштаб 1:300

Условные обозначения приведены на отдельной странице в конце раздела.

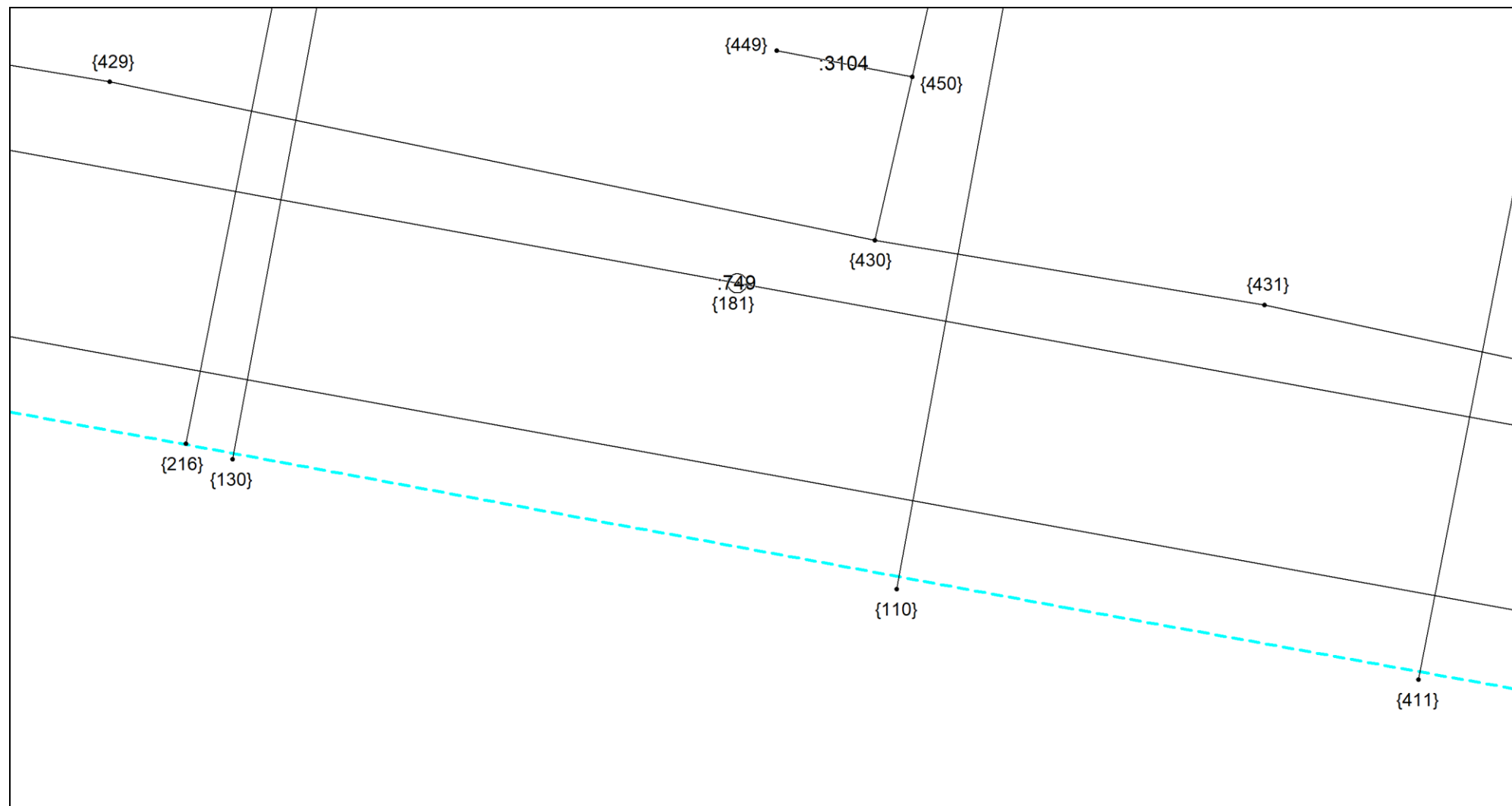
Выносной лист №33



Масштаб 1:300

Условные обозначения приведены на отдельной странице в конце раздела.

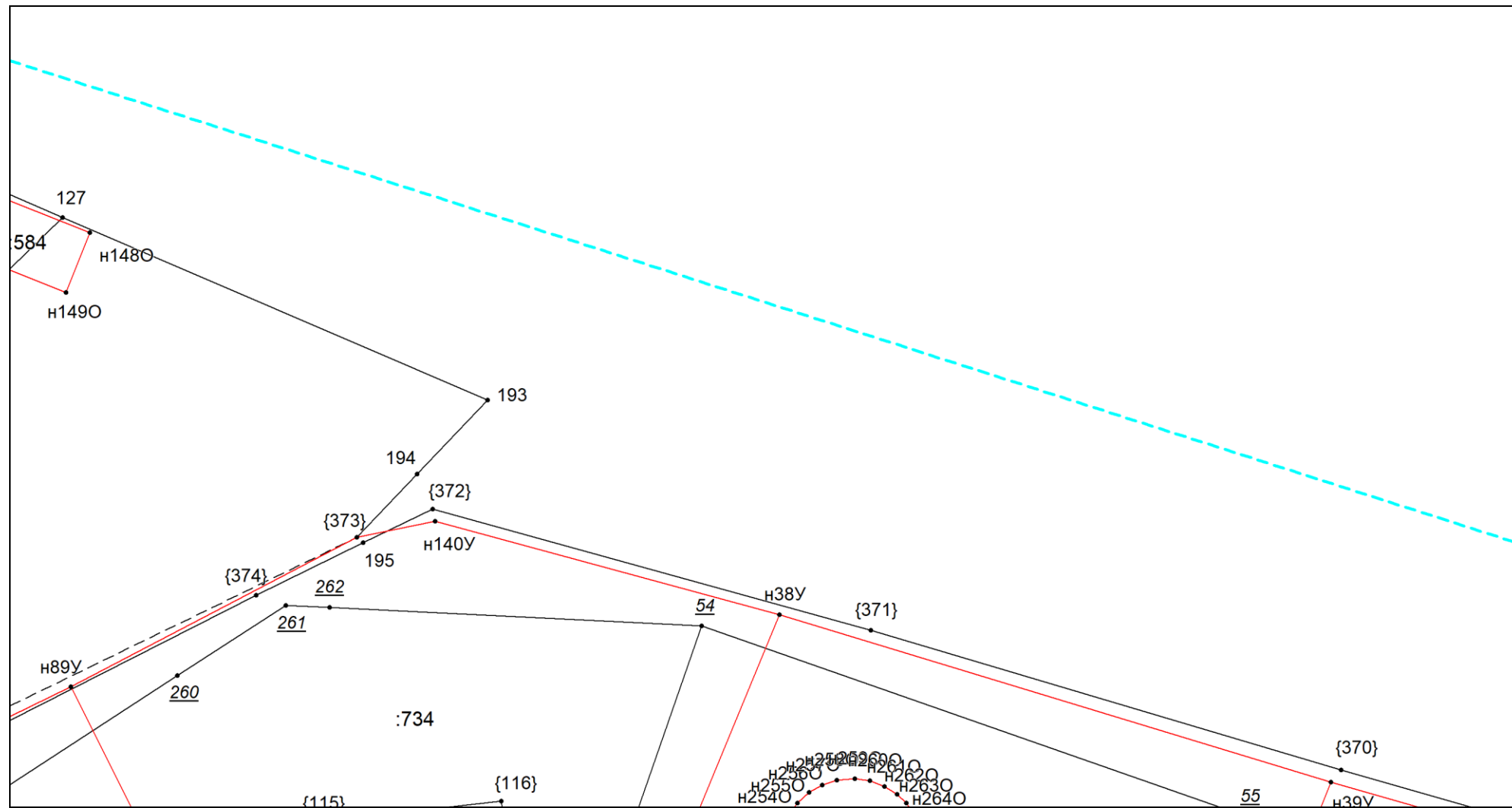
Выносной лист №34



Масштаб 1:300

Условные обозначения приведены на отдельной странице в конце раздела.

# Выносной лист №35

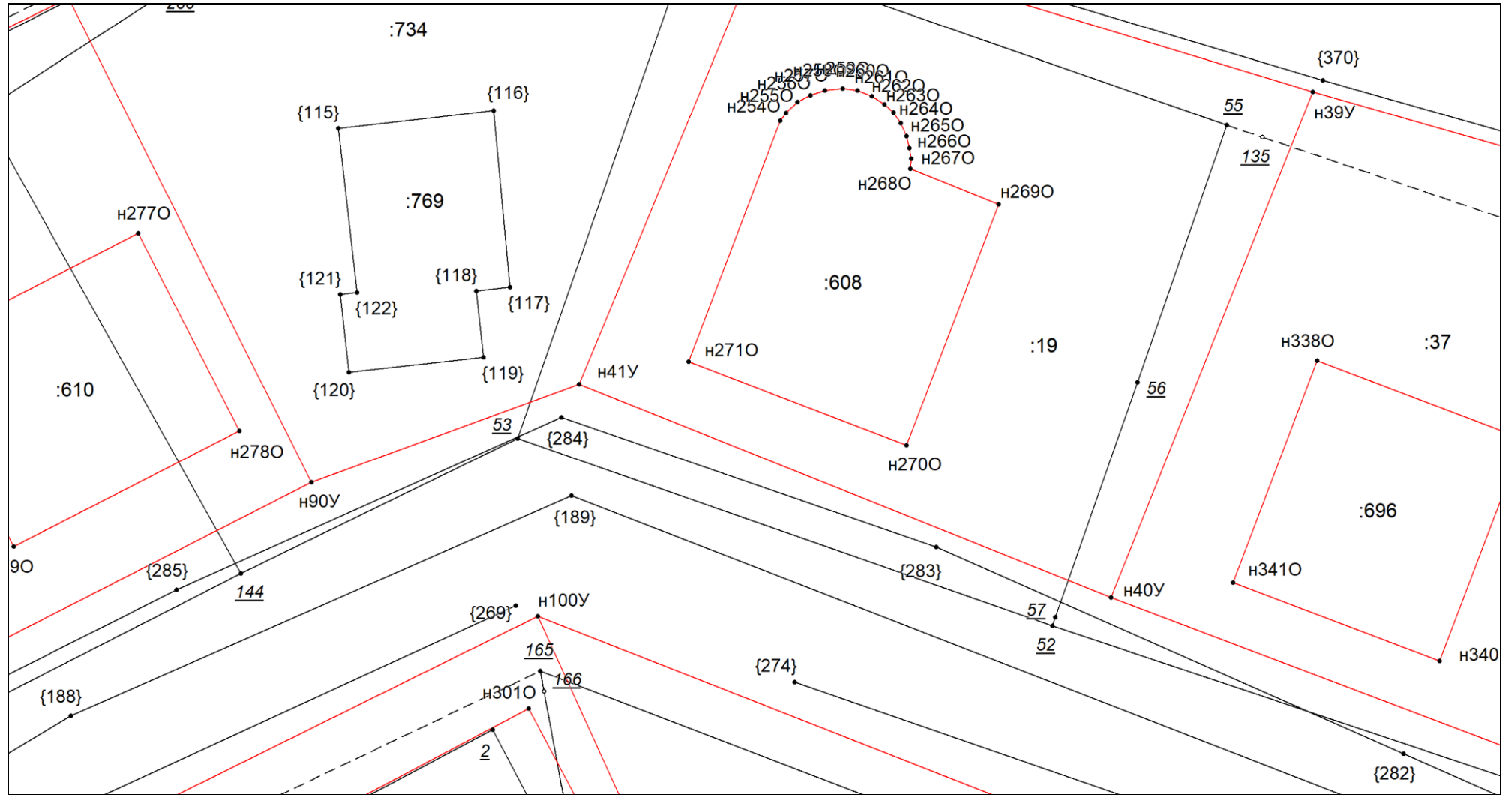


Масштаб 1:300

Условные обозначения приведены на отдельной странице в конце раздела.



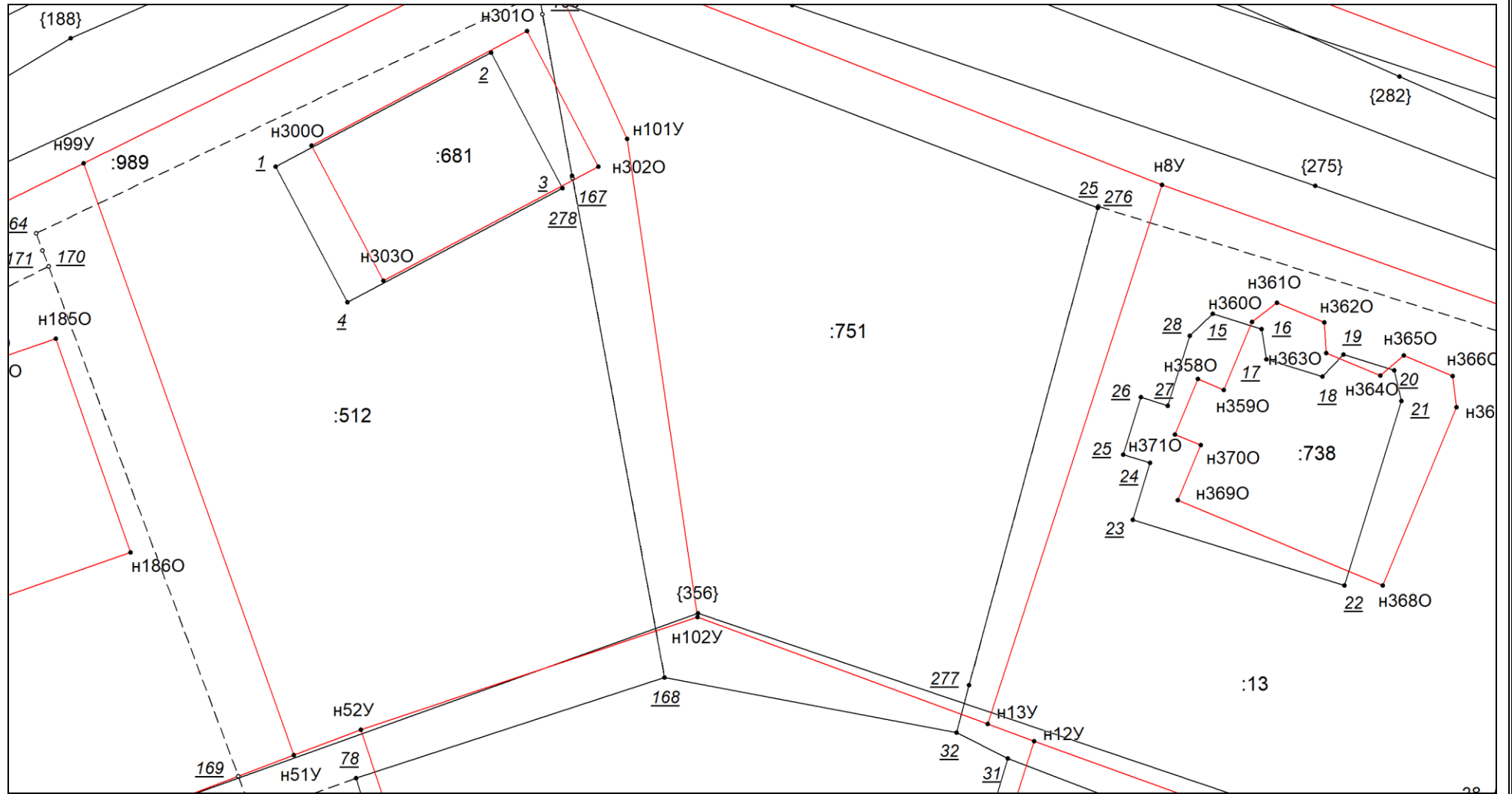
## Выносной лист №36



**Масштаб 1:300**

Условные обозначения приведены на отдельной странице в конце раздела.

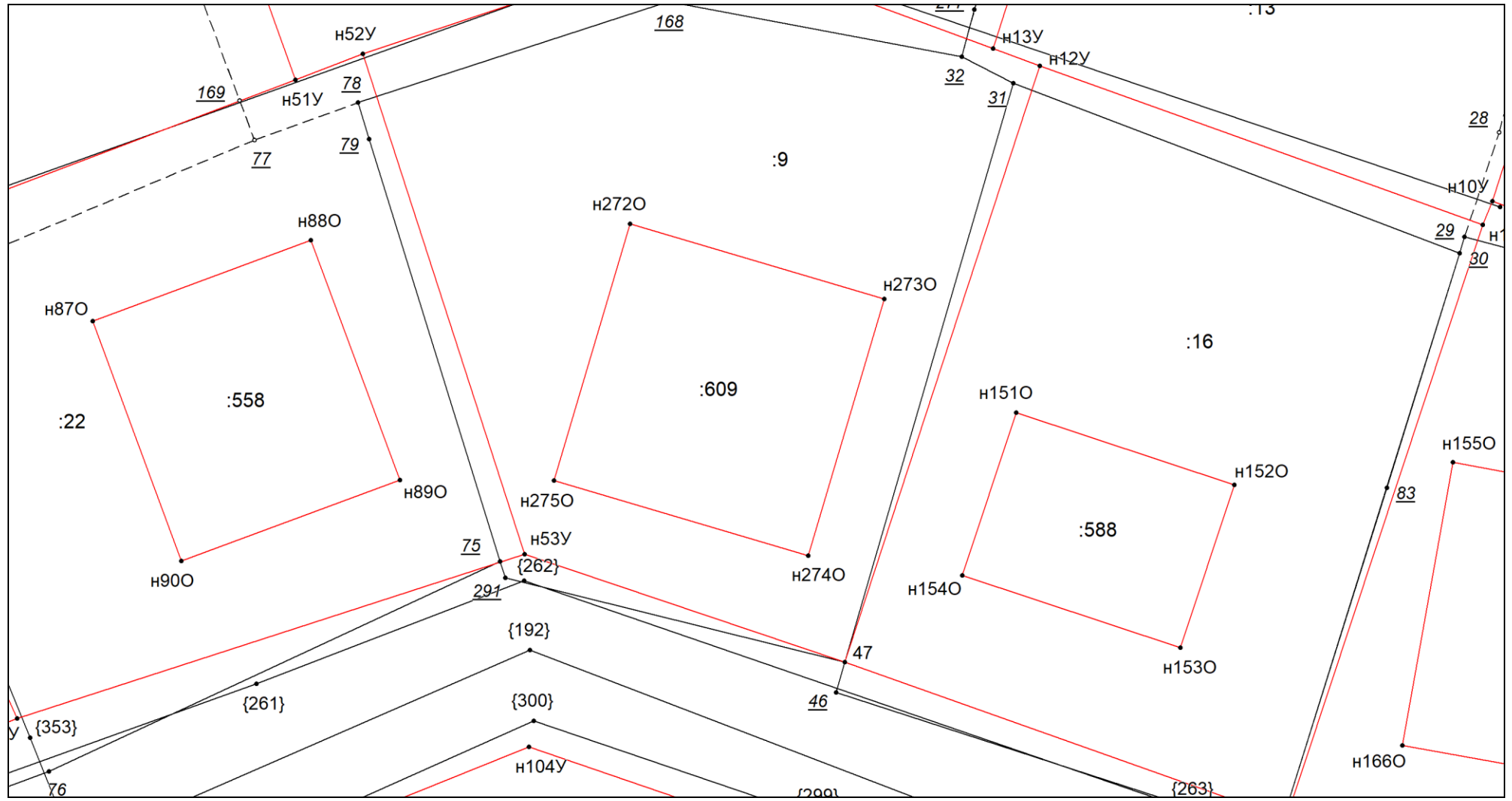
## Выносной лист №37



**Масштаб 1:300**

Условные обозначения приведены на отдельной странице в конце раздела.

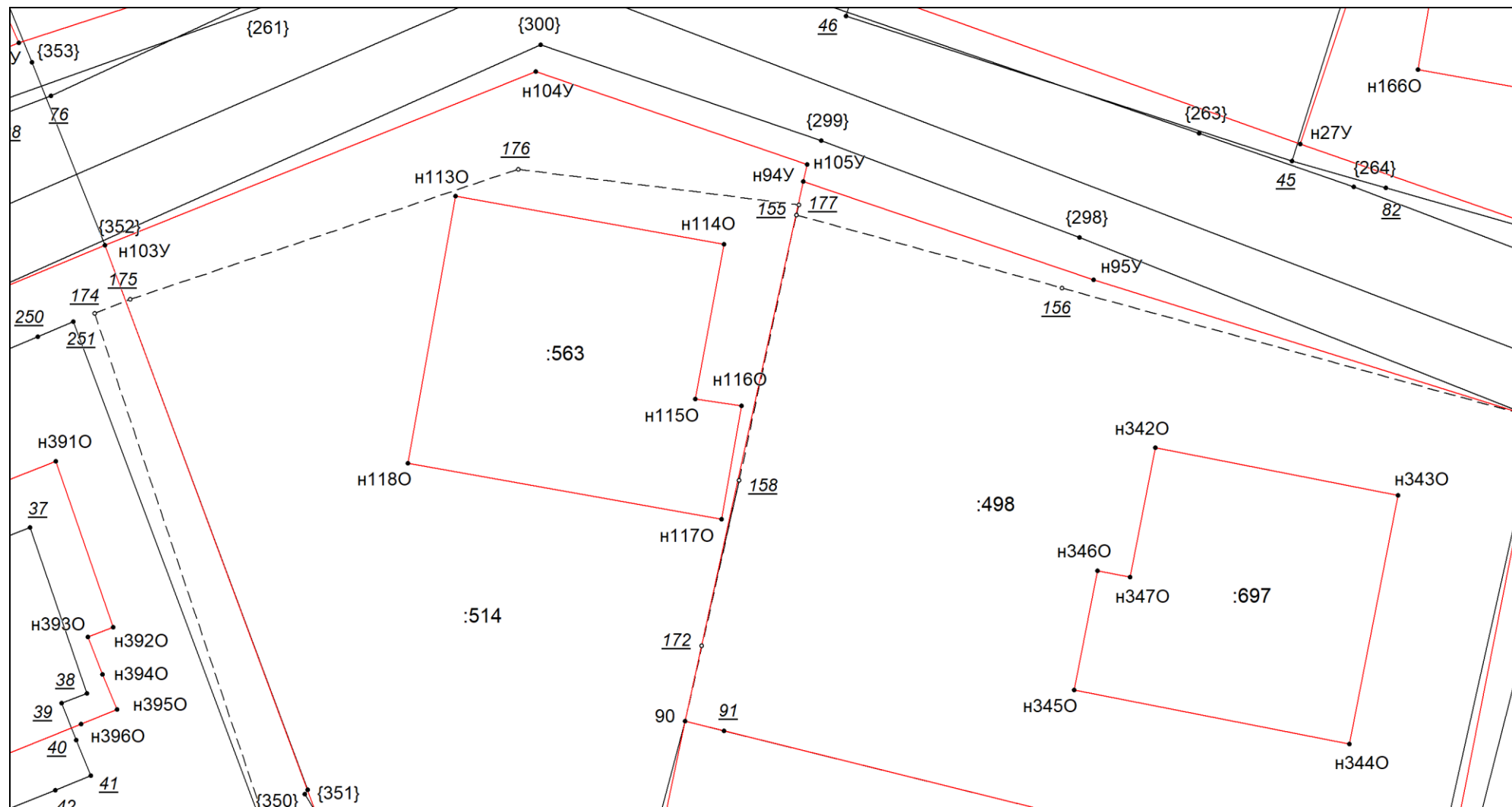
## Выносной лист №38



**Масштаб 1:300**

Условные обозначения приведены на отдельной странице в конце раздела.

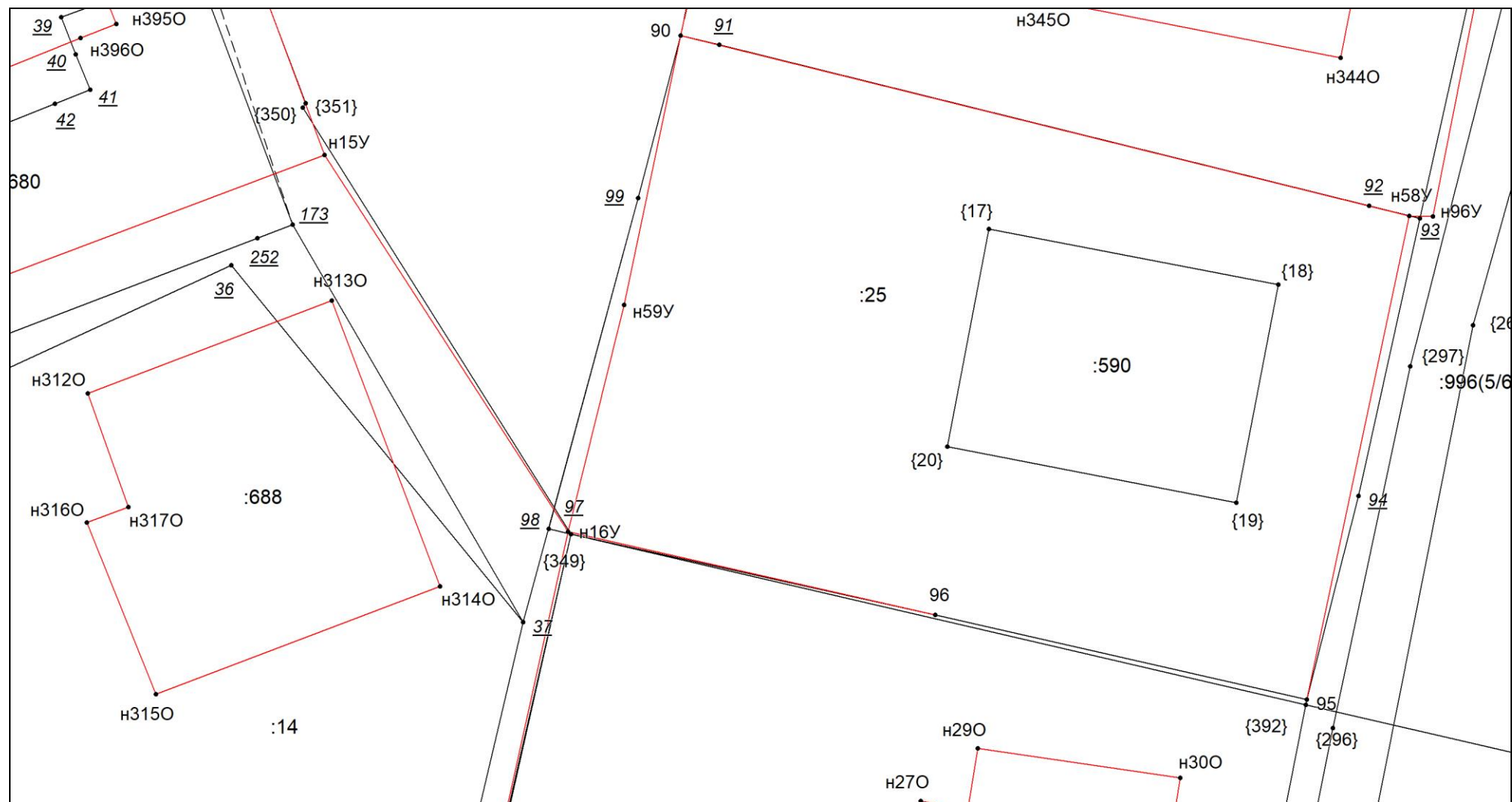
# Выносной лист №39



Масштаб 1:300

Условные обозначения приведены на отдельной странице в конце раздела.

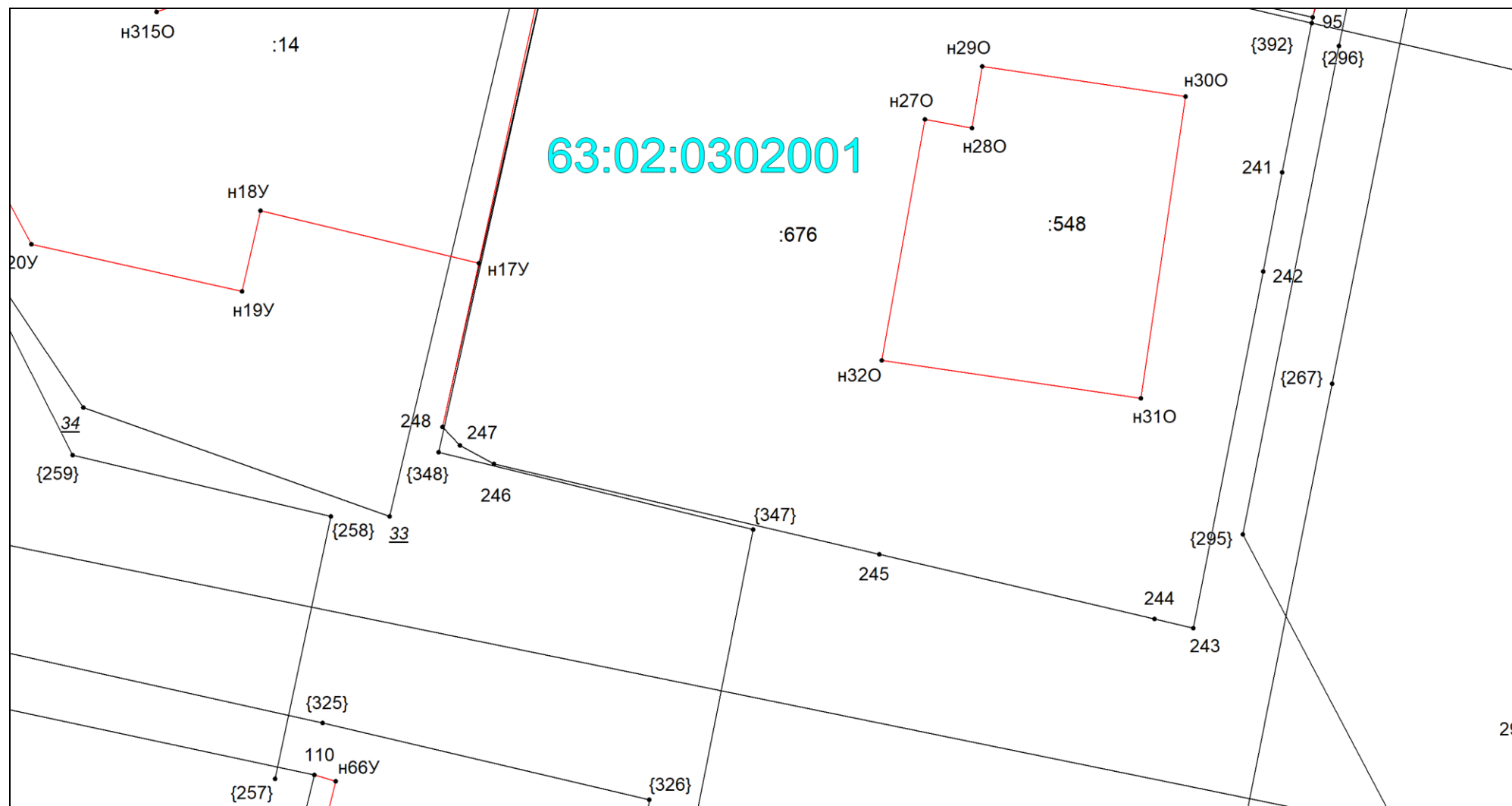
# Выносной лист №40



Масштаб 1:300

Условные обозначения приведены на отдельной странице в конце раздела.

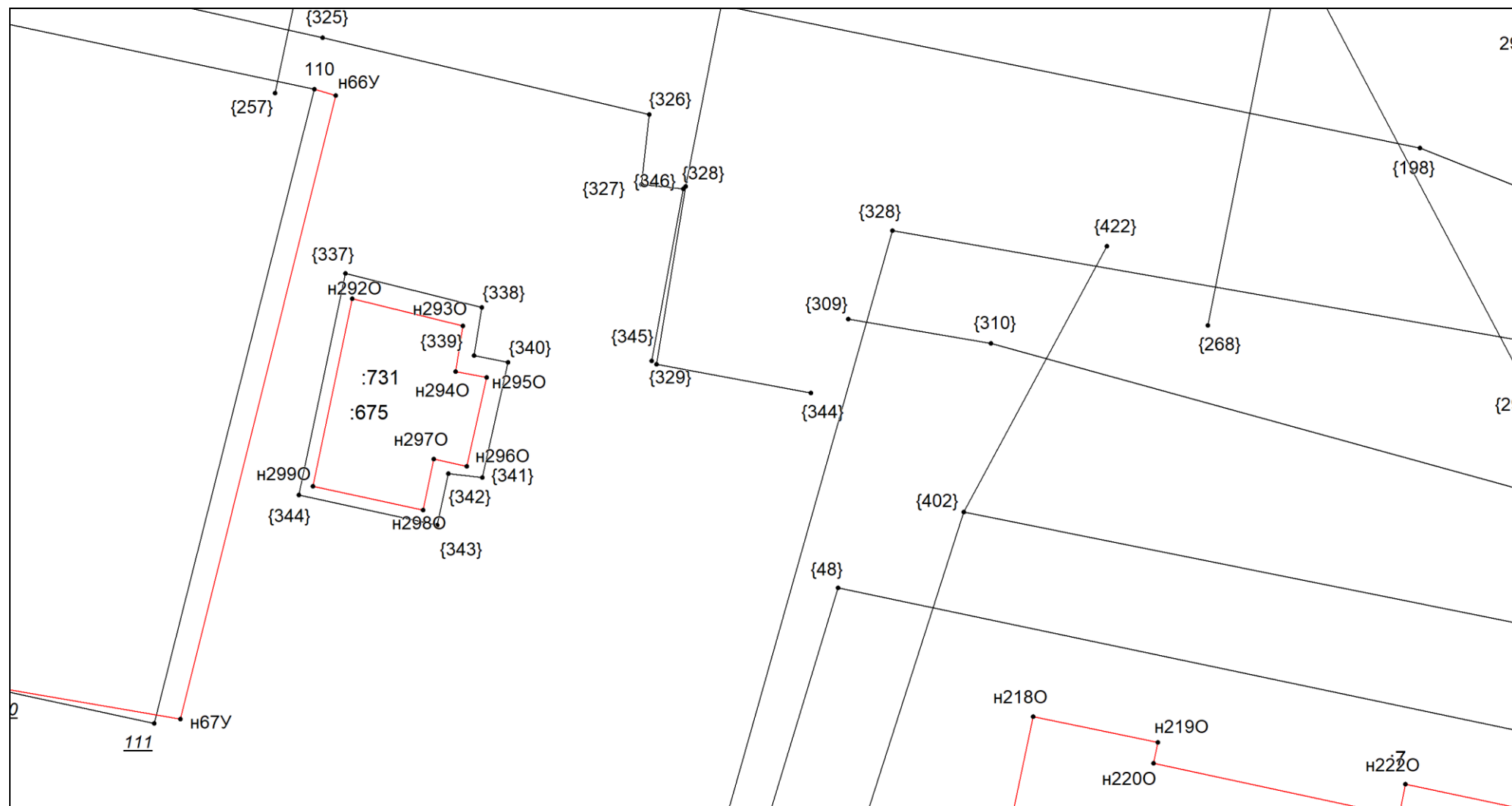
# Выносной лист №41



Масштаб 1:300

Условные обозначения приведены на отдельной странице в конце раздела.

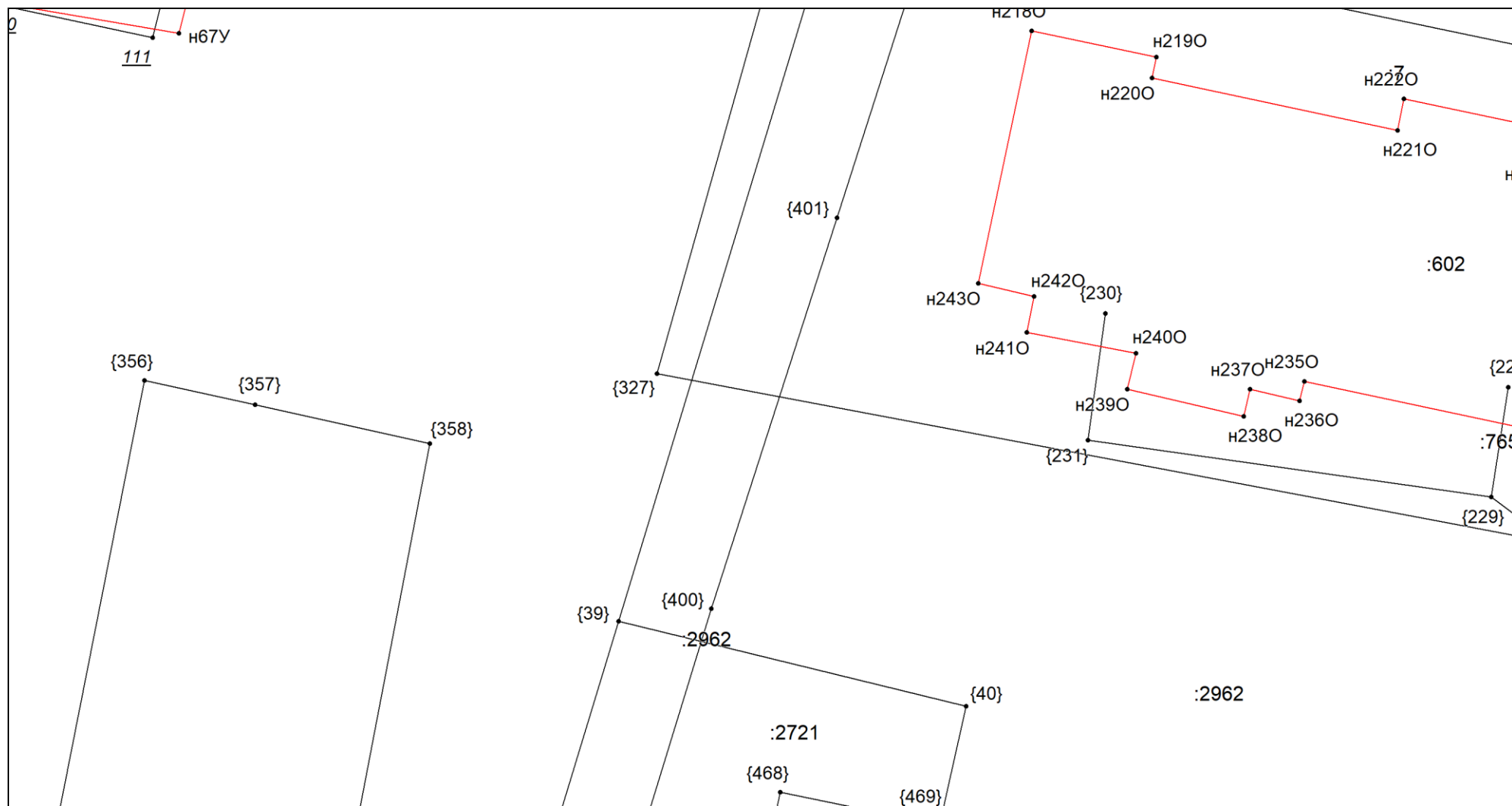
# Выносной лист №42



Масштаб 1:300

Условные обозначения приведены на отдельной странице в конце раздела.

# Выносной лист №43

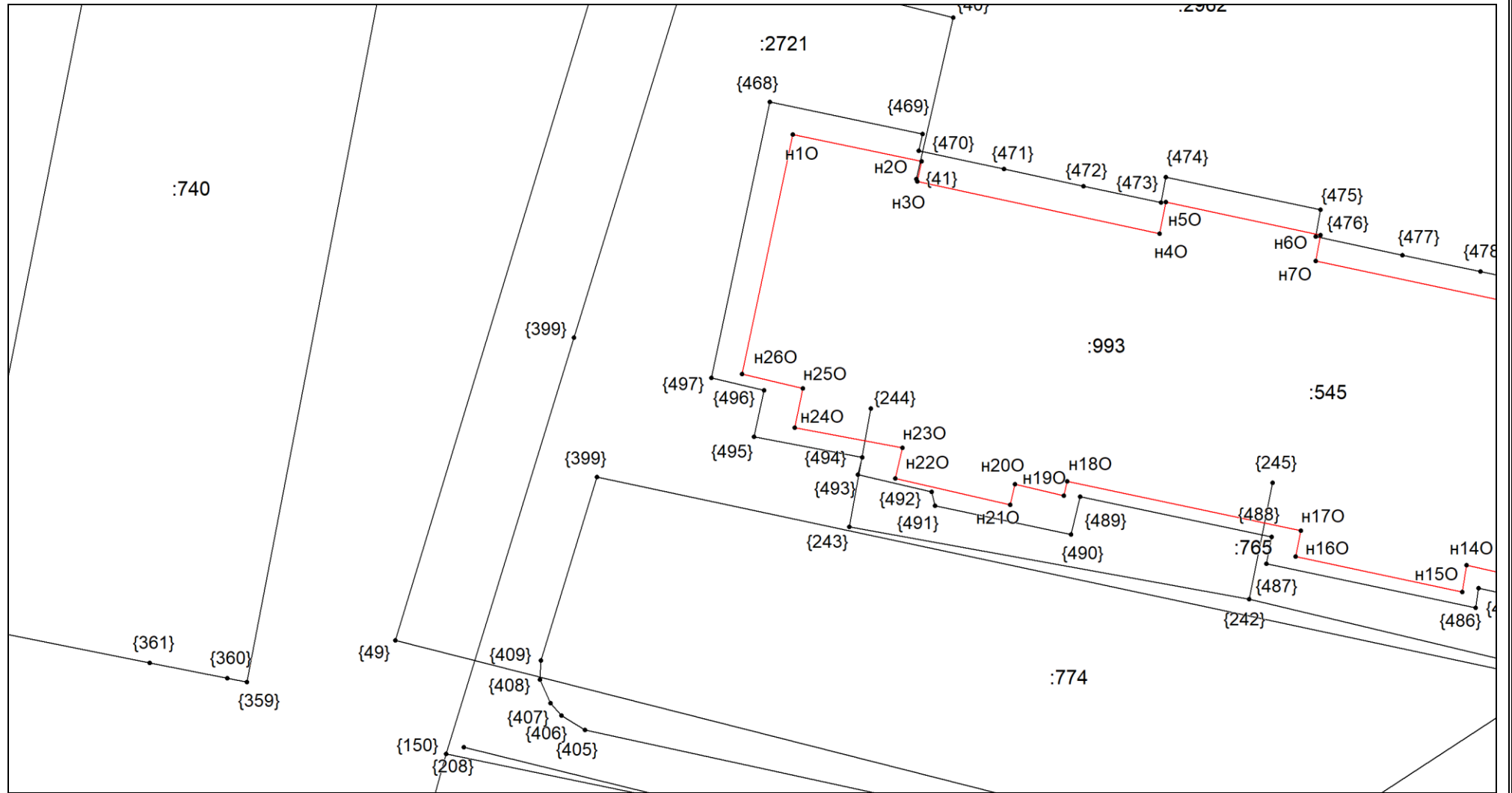


Масштаб 1:300

Условные обозначения приведены на отдельной странице в конце раздела.



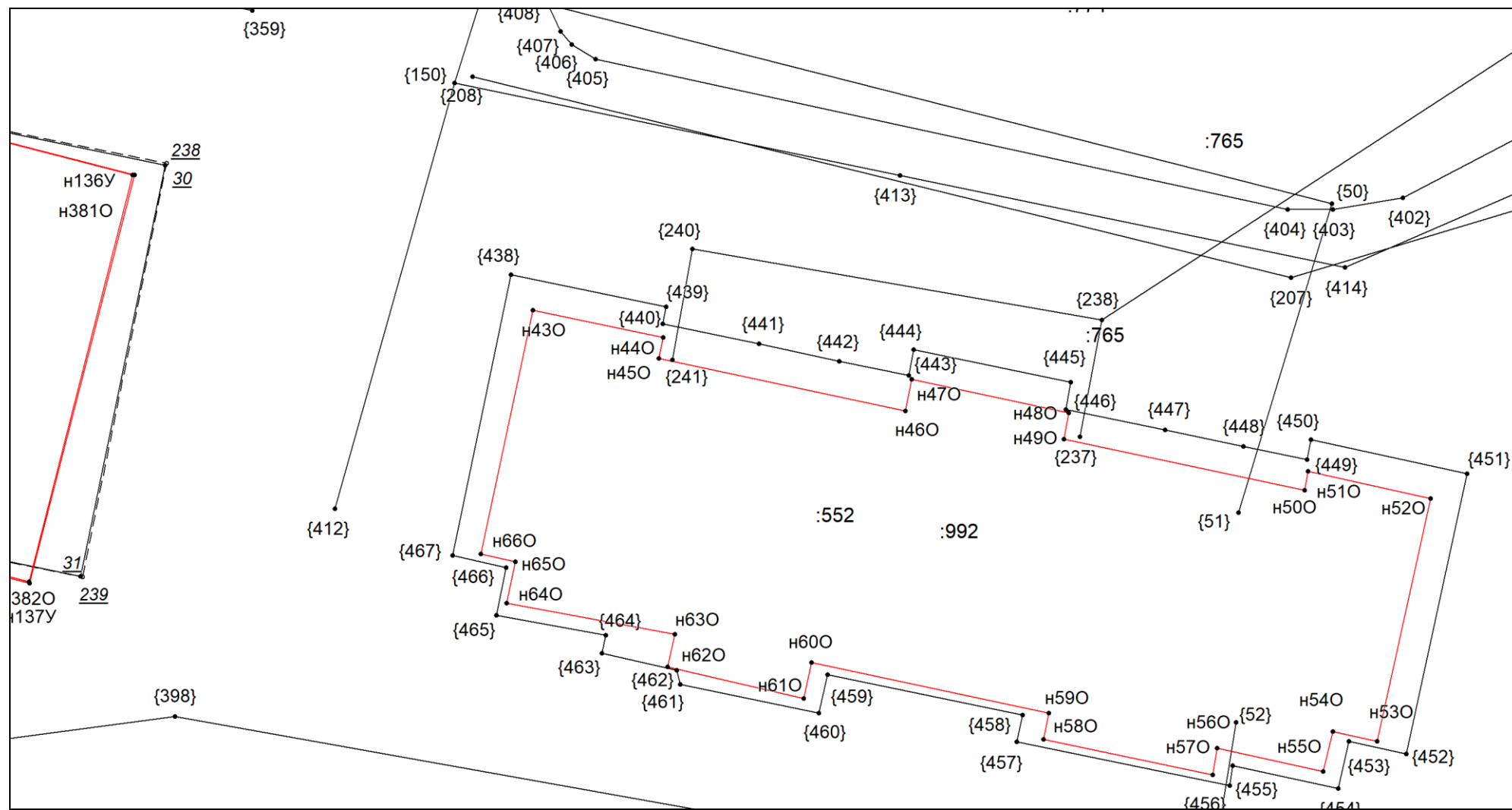
## Выносной лист №44



**Масштаб 1:300**

Условные обозначения приведены на отдельной странице в конце раздела.

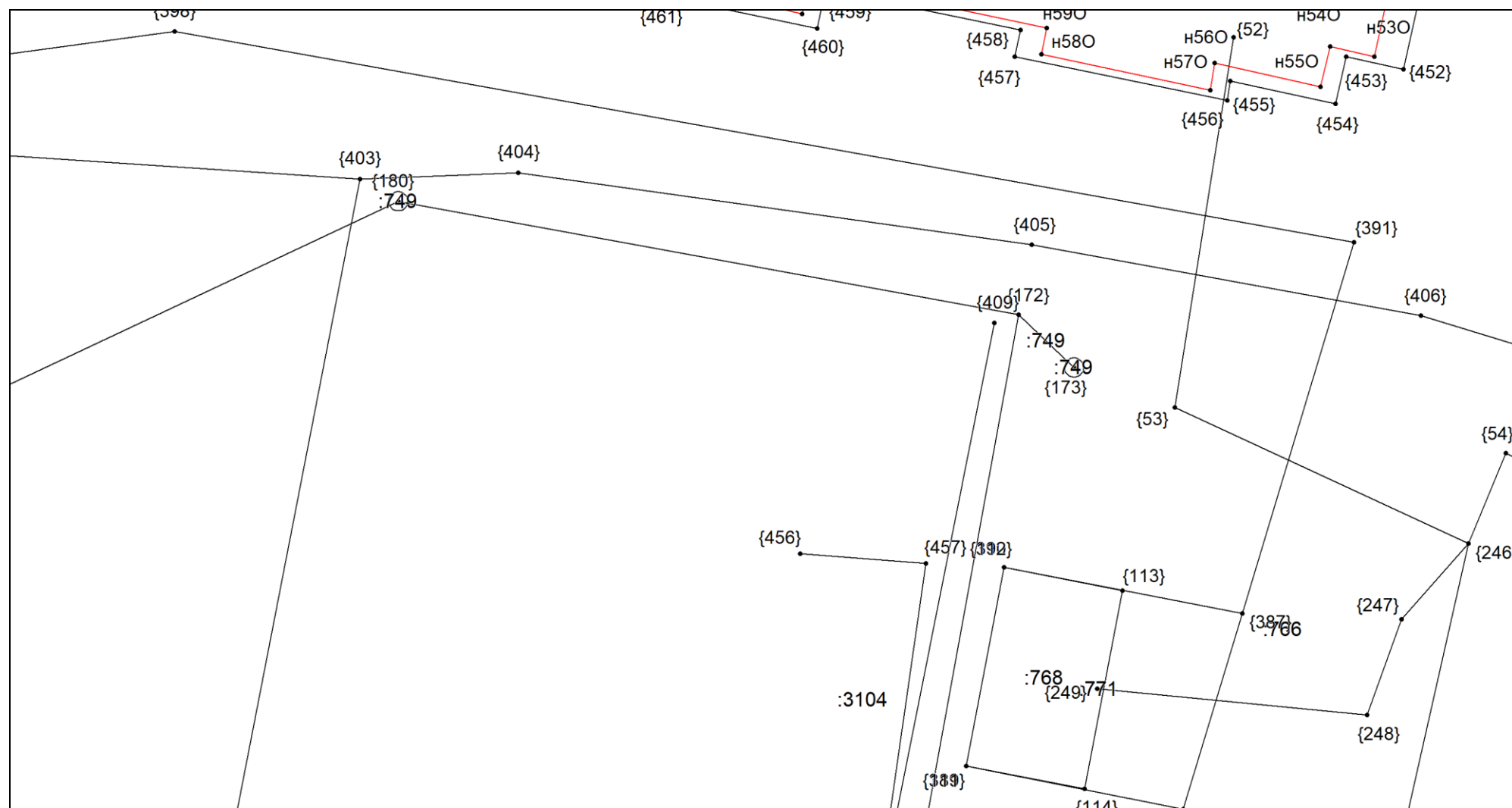
# Выносной лист №45



Масштаб 1:300

Условные обозначения приведены на отдельной странице в конце раздела.

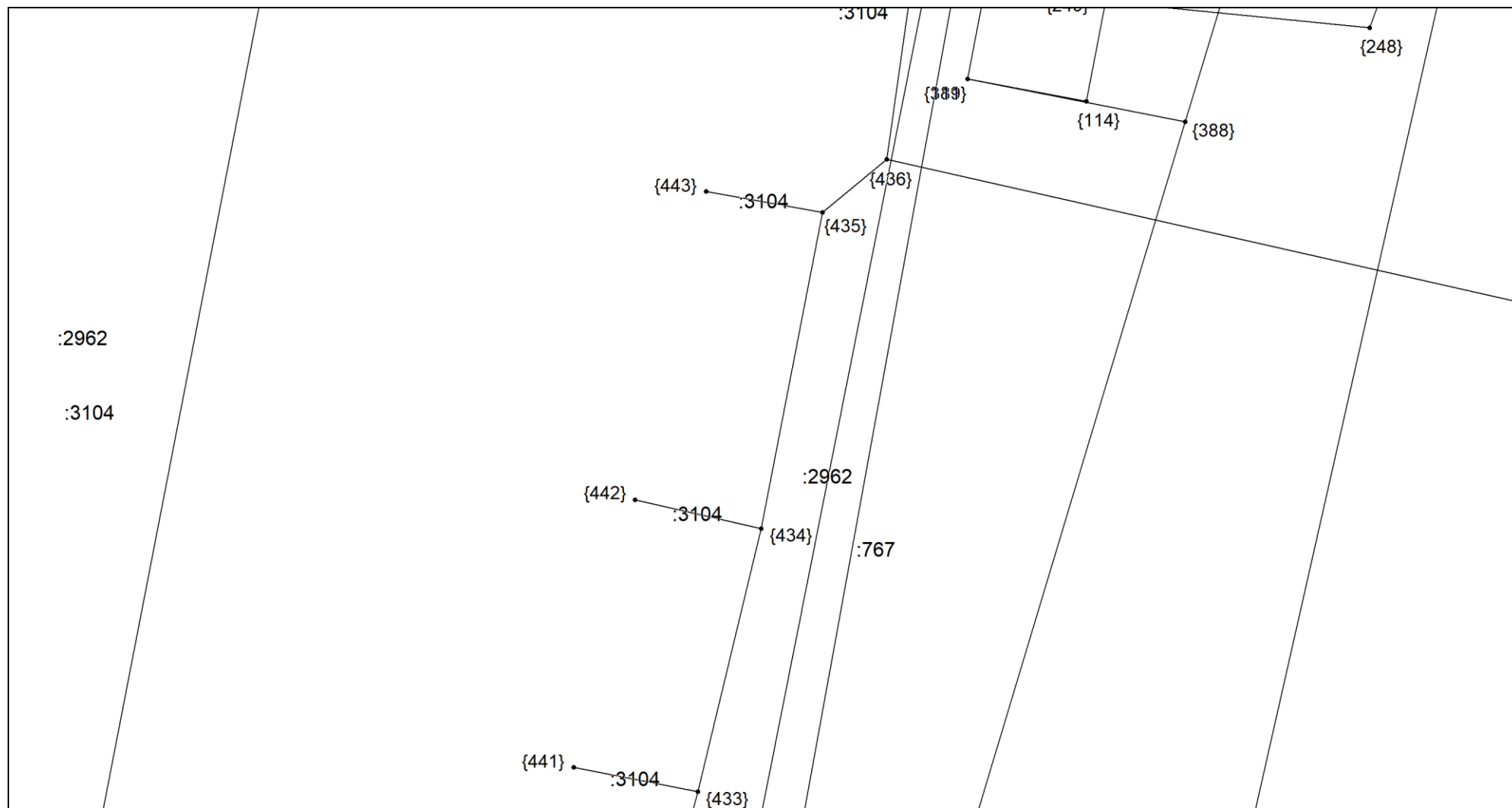
# Выносной лист №46



Масштаб 1:300

Условные обозначения приведены на отдельной странице в конце раздела.

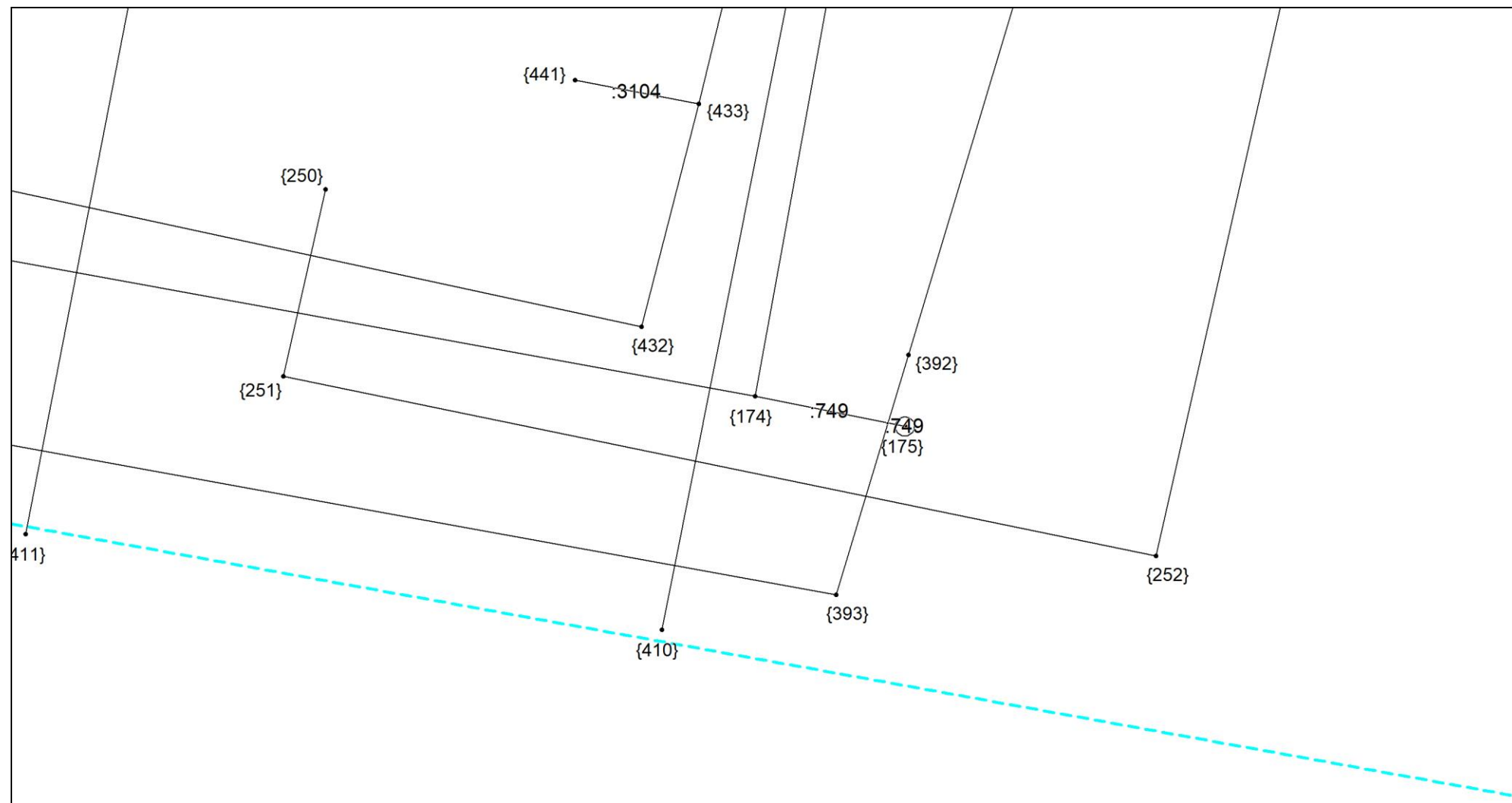
Выносной лист №47



Масштаб 1:300

Условные обозначения приведены на отдельной странице в конце раздела.

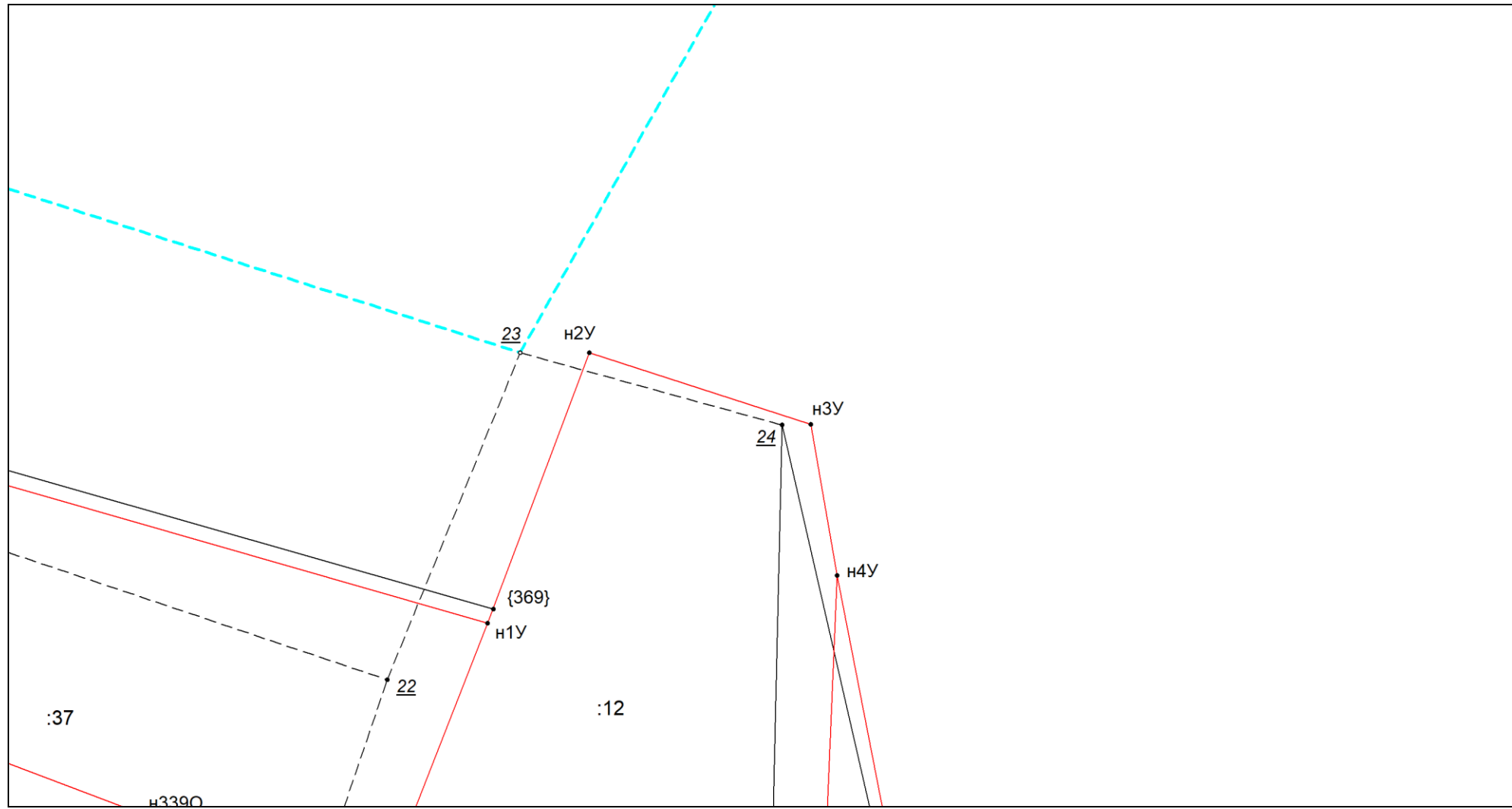
Выносной лист №48



Масштаб 1:300

Условные обозначения приведены на отдельной странице в конце раздела.

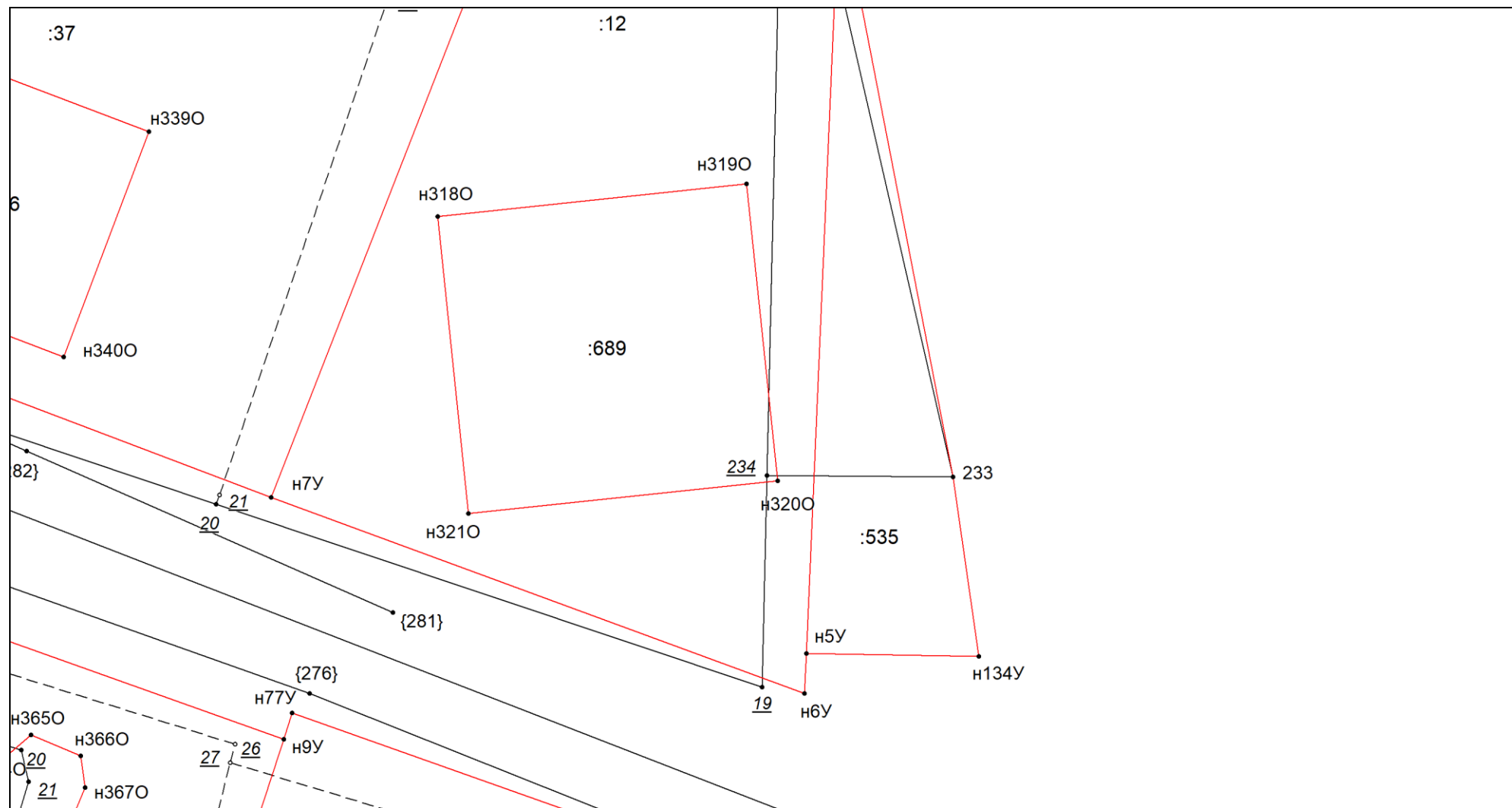
## Выносной лист №49



**Масштаб 1:300**

Условные обозначения приведены на отдельной странице в конце раздела.

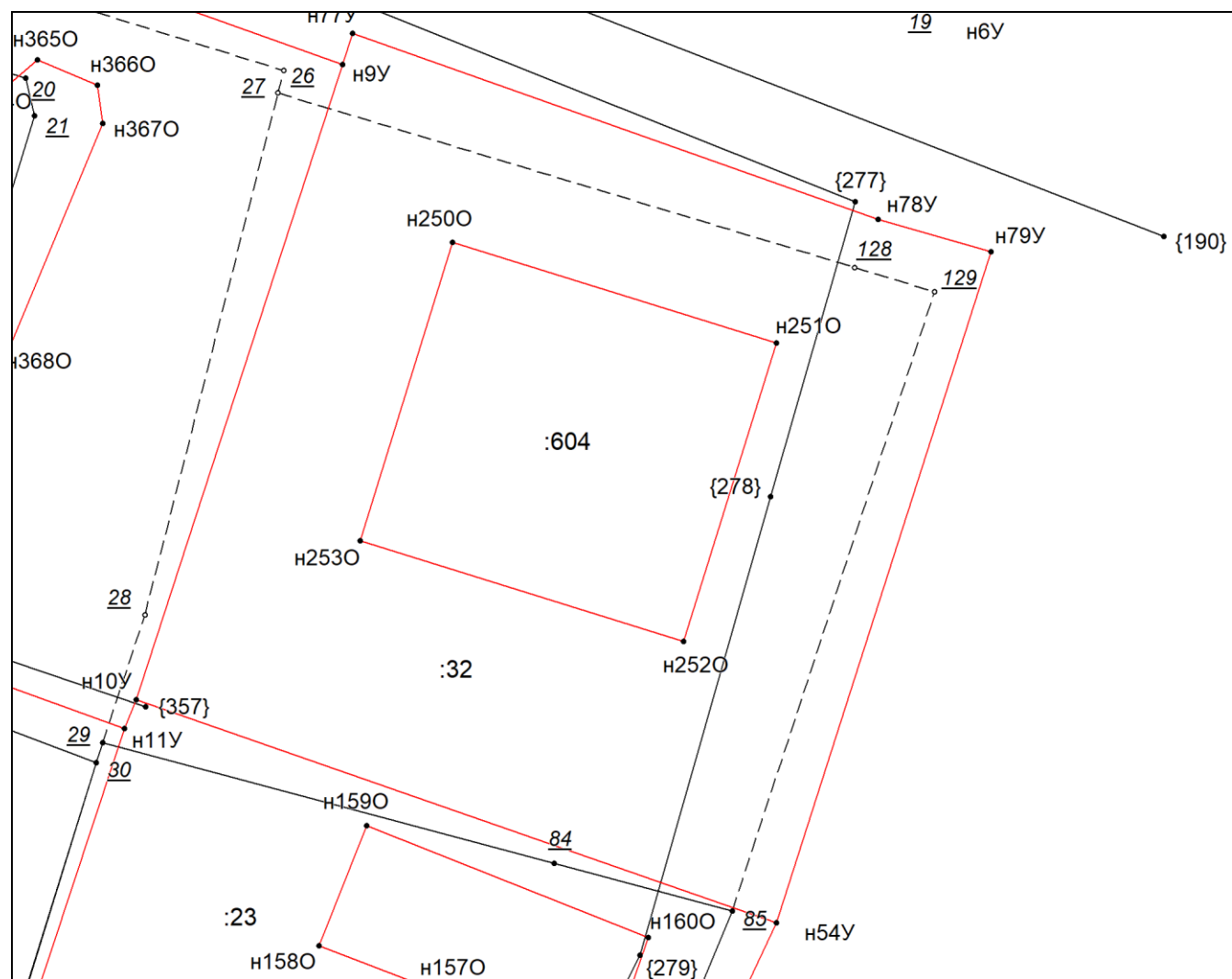
# Выносной лист №50



Масштаб 1:300

Условные обозначения приведены на отдельной странице в конце раздела.

# Выносной лист №51

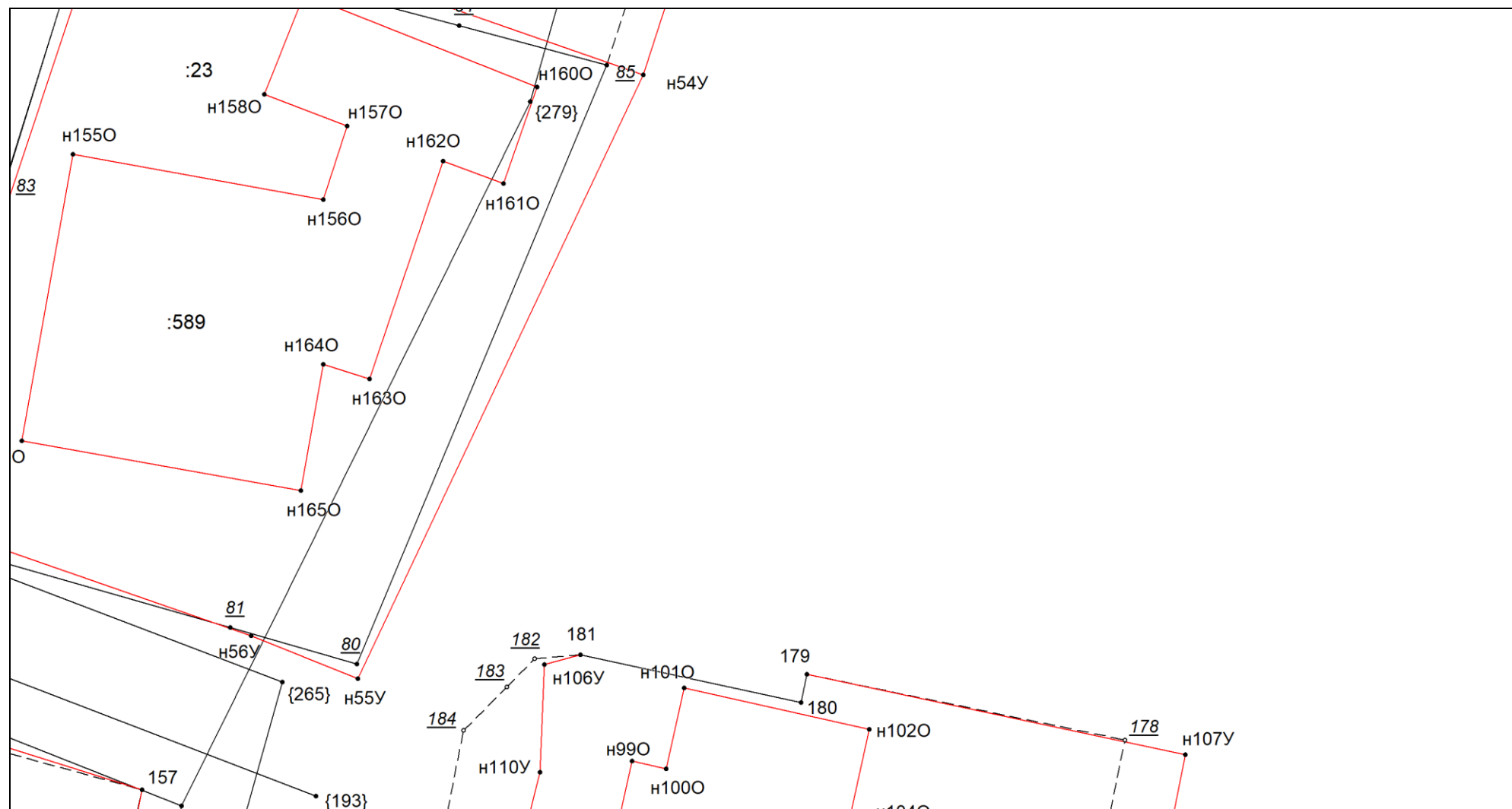


Масштаб 1:300

Условные обозначения приведены на отдельной странице в конце раздела.



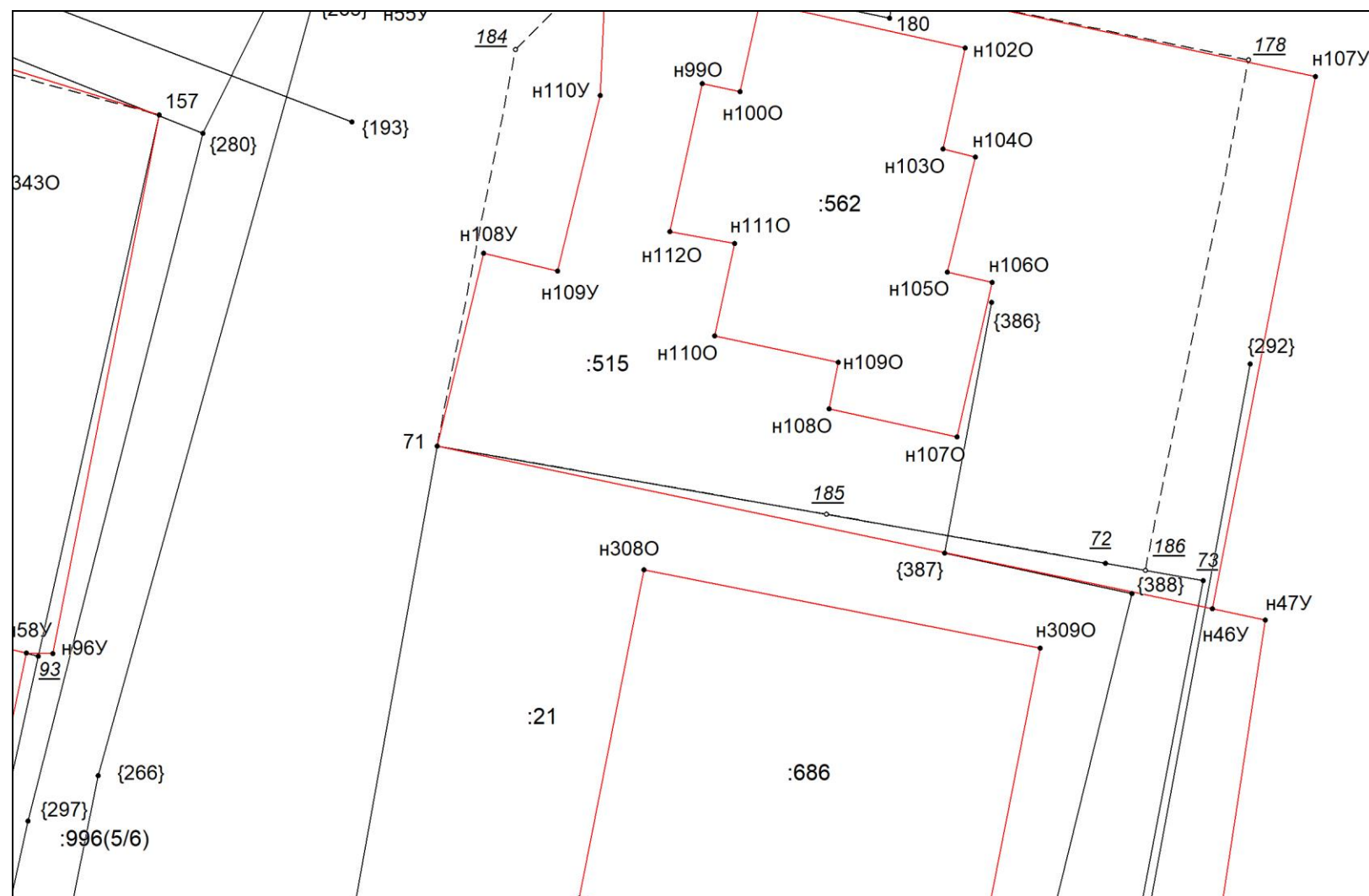
Выносной лист №52



Масштаб 1:300

Условные обозначения приведены на отдельной странице в конце раздела.

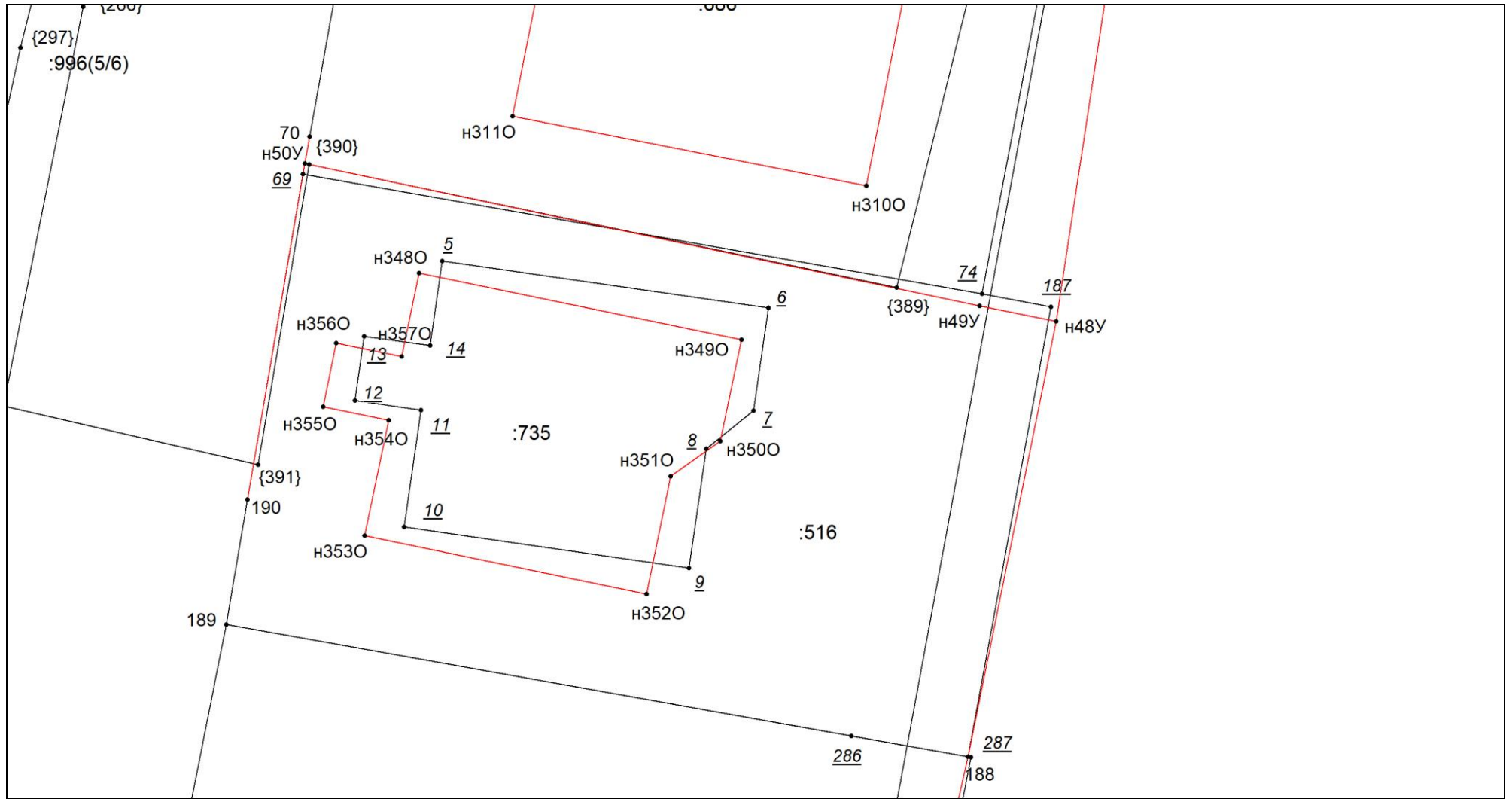
# Выносной лист №53



Масштаб 1:300

Условные обозначения приведены на отдельной странице в конце раздела.

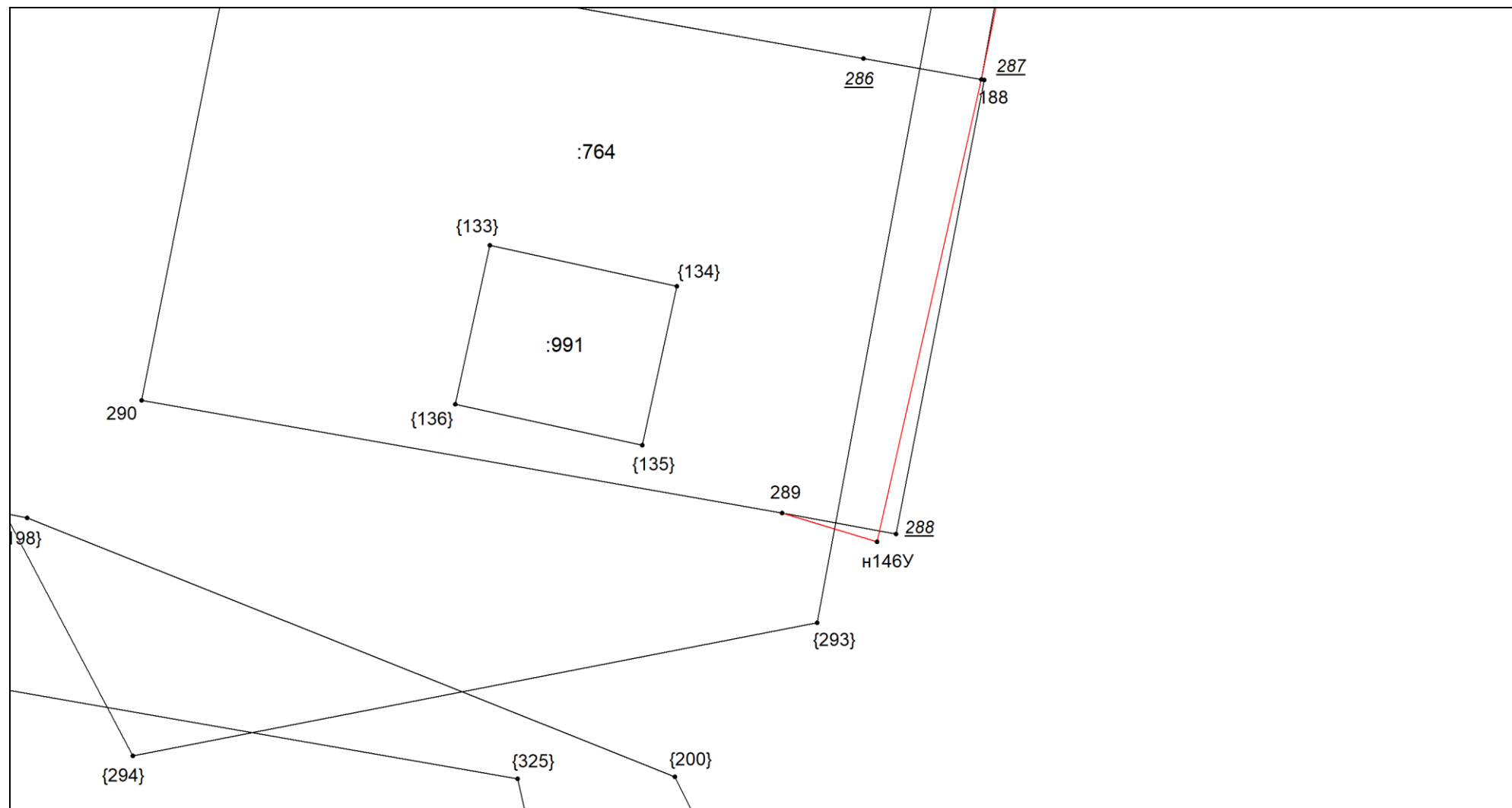
## Выносной лист №54



**Масштаб 1:300**

Условные обозначения приведены на отдельной странице в конце раздела.

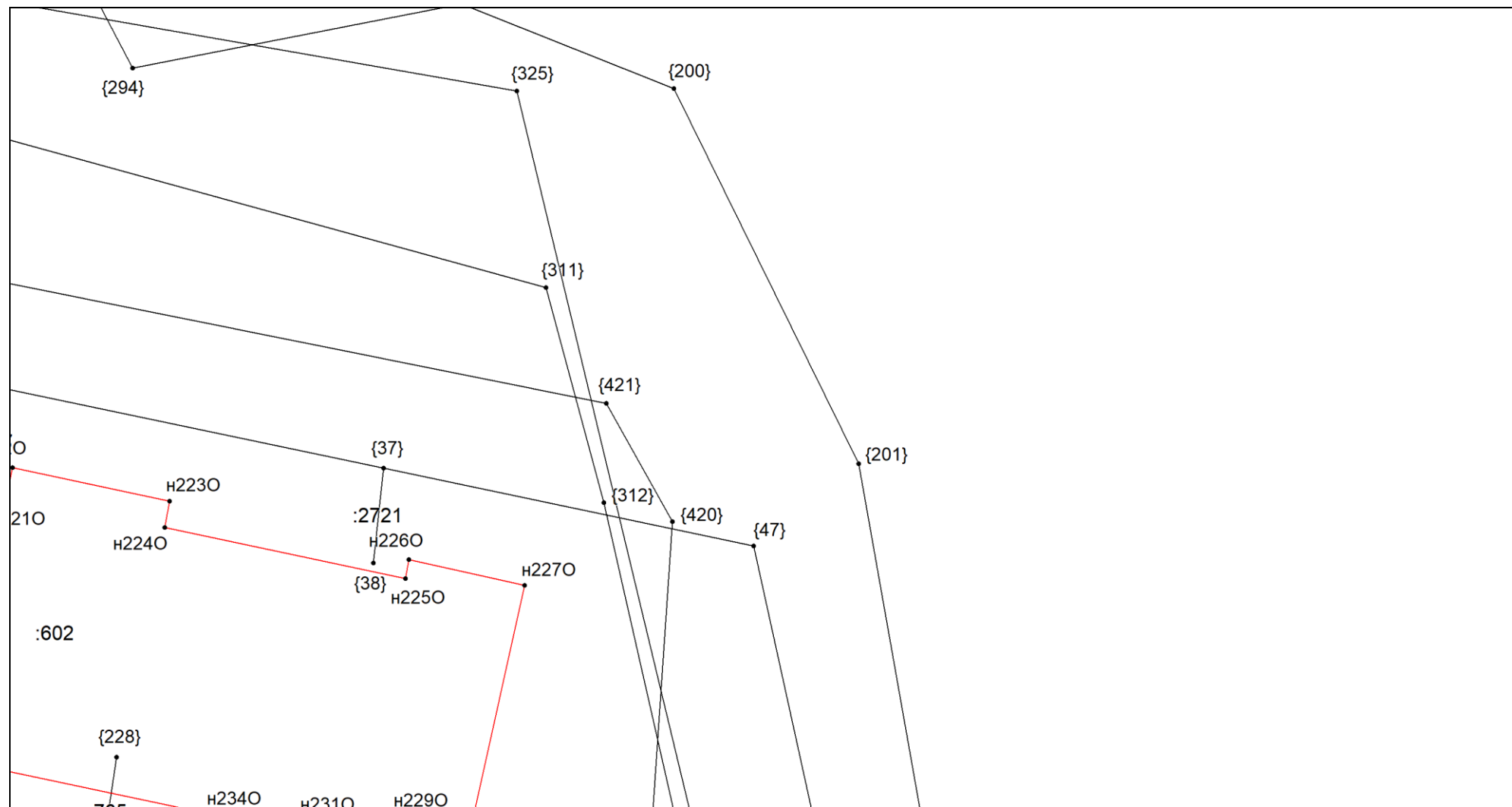
Выносной лист №55



Масштаб 1:300

Условные обозначения приведены на отдельной странице в конце раздела.

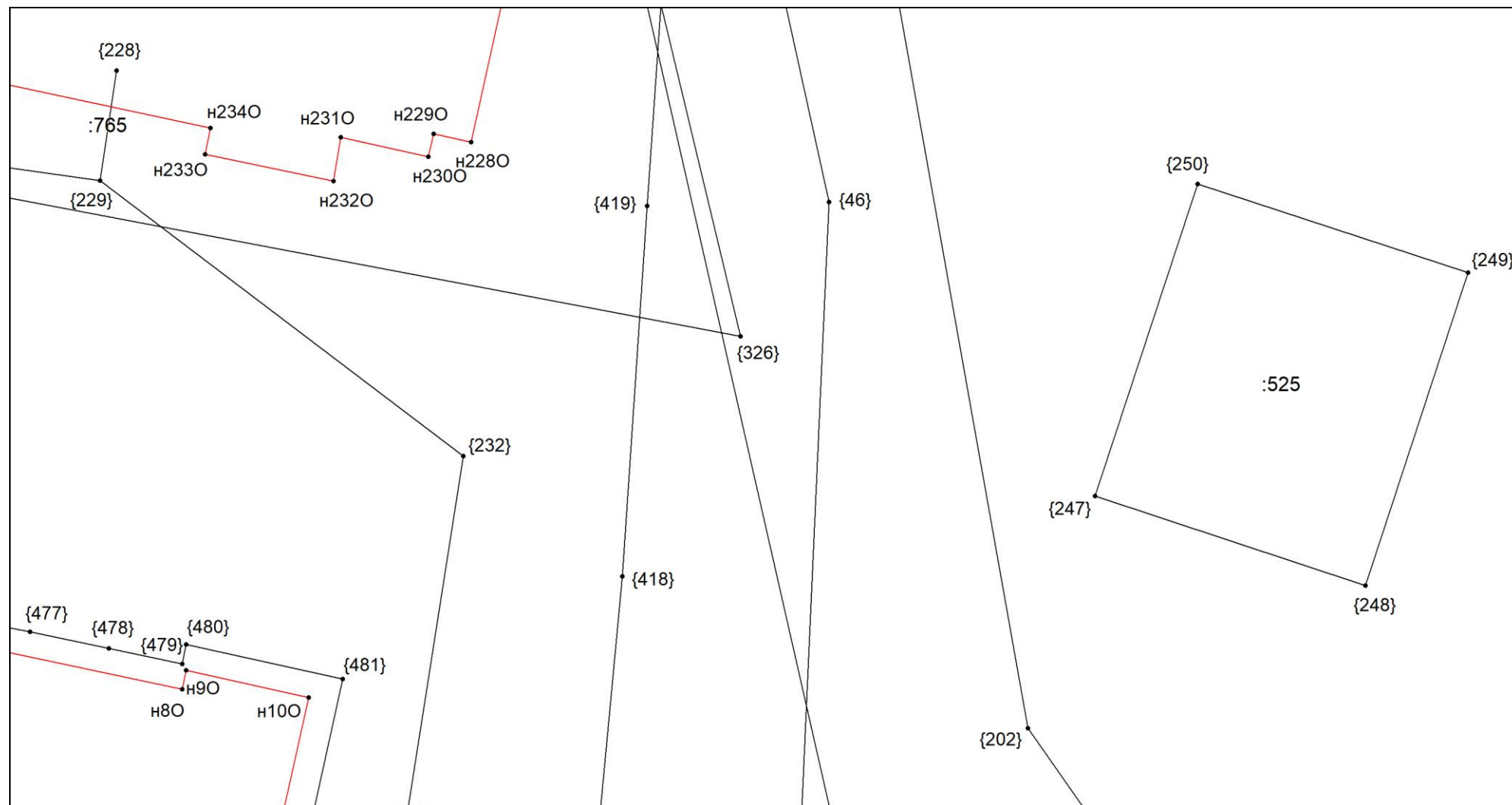
# Выносной лист №56



Масштаб 1:300

Условные обозначения приведены на отдельной странице в конце раздела.

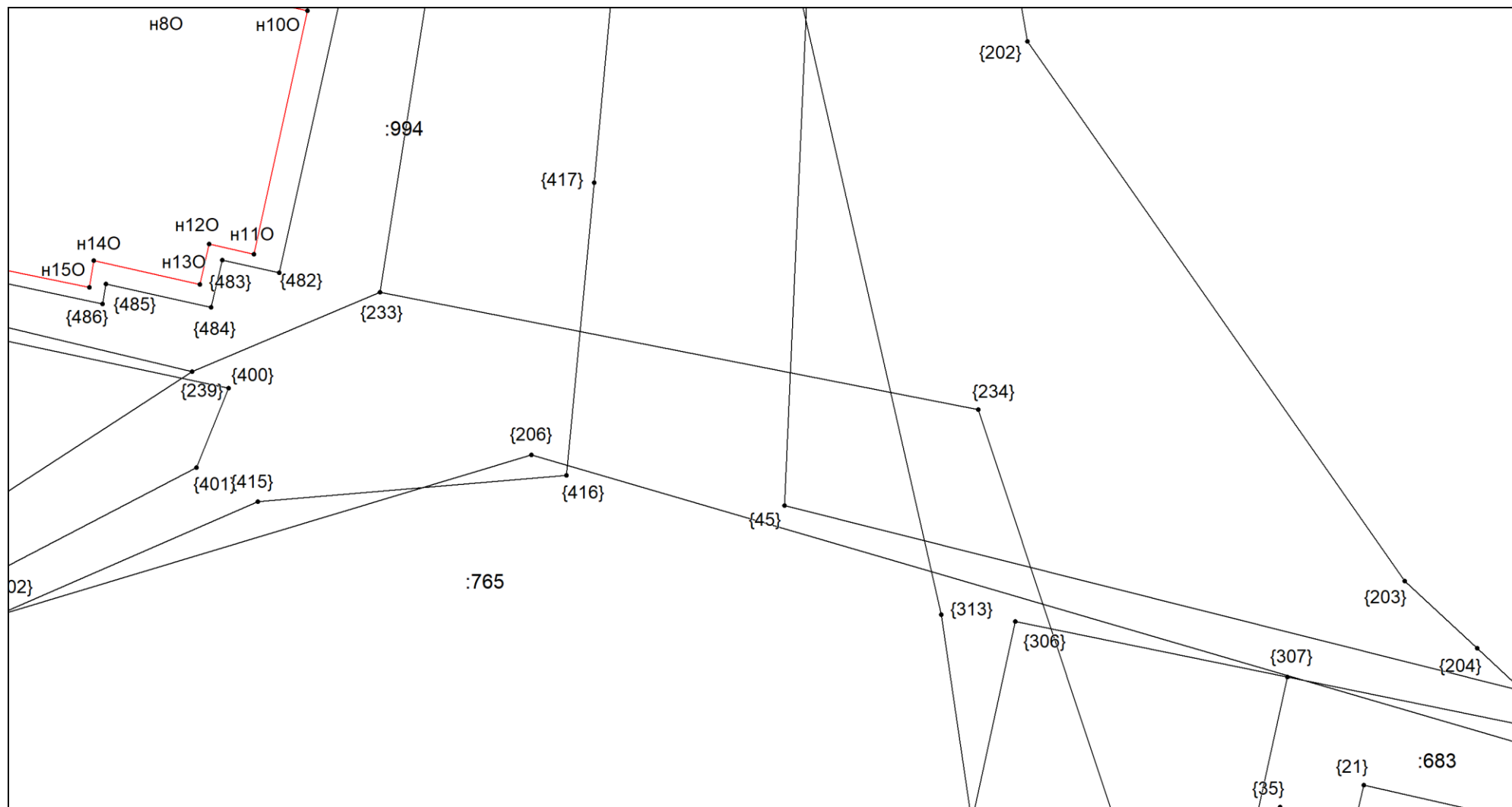
# Выносной лист №57



Масштаб 1:300

Условные обозначения приведены на отдельной странице в конце раздела.


# Выносной лист №58



Масштаб 1:300

Условные обозначения приведены на отдельной странице в конце раздела.

Выносной лист №59

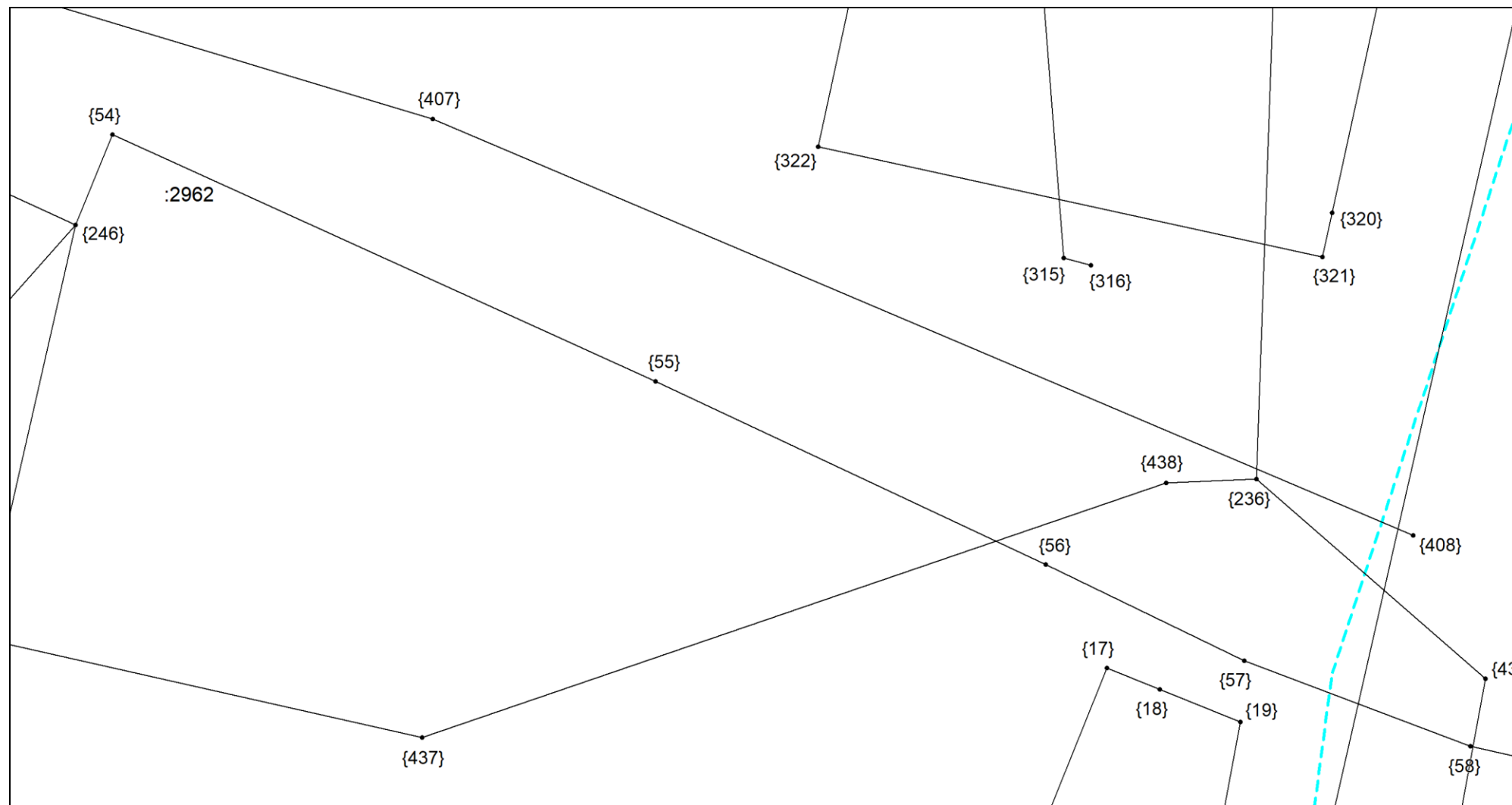


Масштаб 1:300

Условные обозначения приведены на отдельной странице в конце раздела.



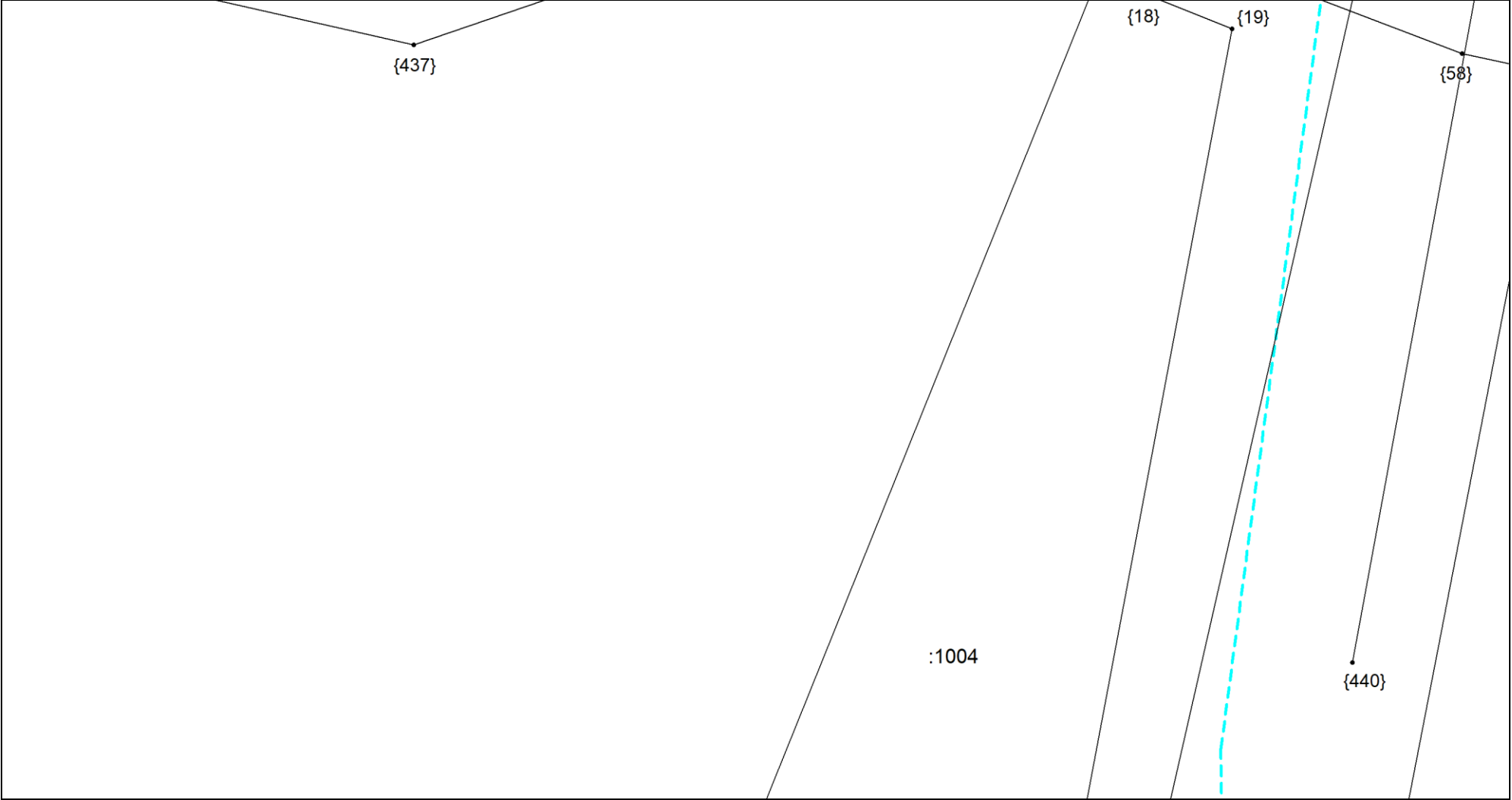
Выносной лист №60



Масштаб 1:300

Условные обозначения приведены на отдельной странице в конце раздела.

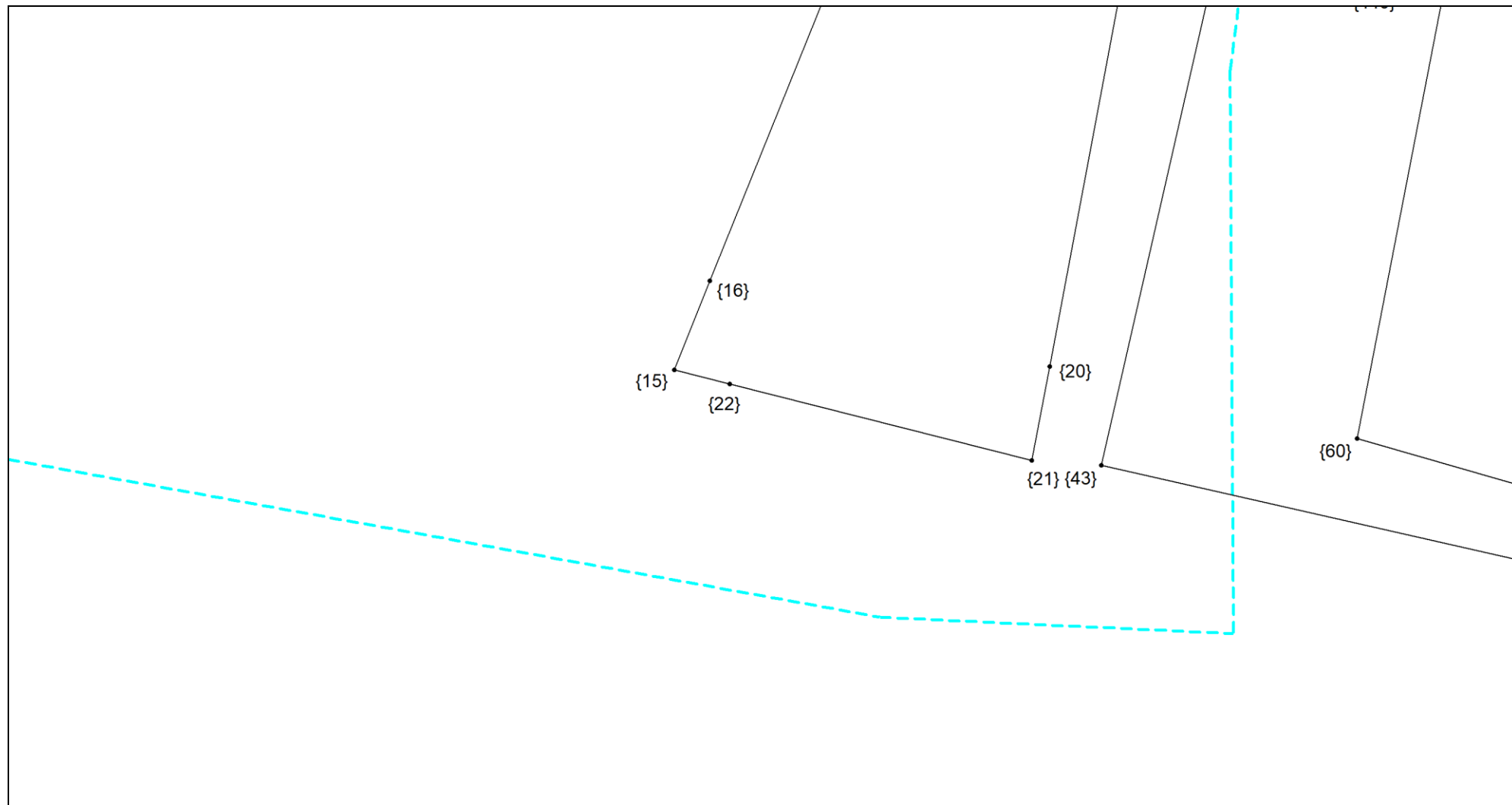
Выносной лист №61



Масштаб 1:300

Условные обозначения приведены на отдельной странице в конце раздела.

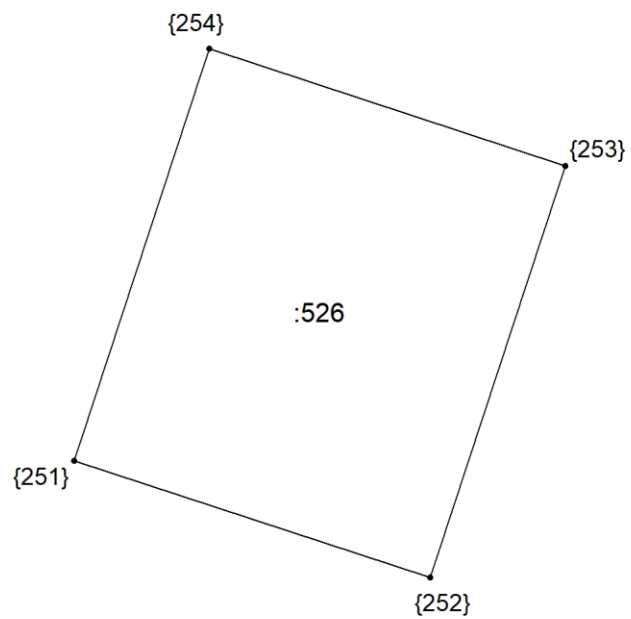
Выносной лист №62



Масштаб 1:300


Условные обозначения приведены на отдельной странице в конце раздела.

Выносной лист №63



Масштаб 1:300


Условные обозначения приведены на отдельной странице в конце раздела.



Масштаб 1:300

Условные обозначения приведены на отдельной странице в конце раздела.

Выносной лист №65



Масштаб 1:300

Условные обозначения приведены на отдельной странице в конце раздела.

Выносной лист №66

{242}

{241}

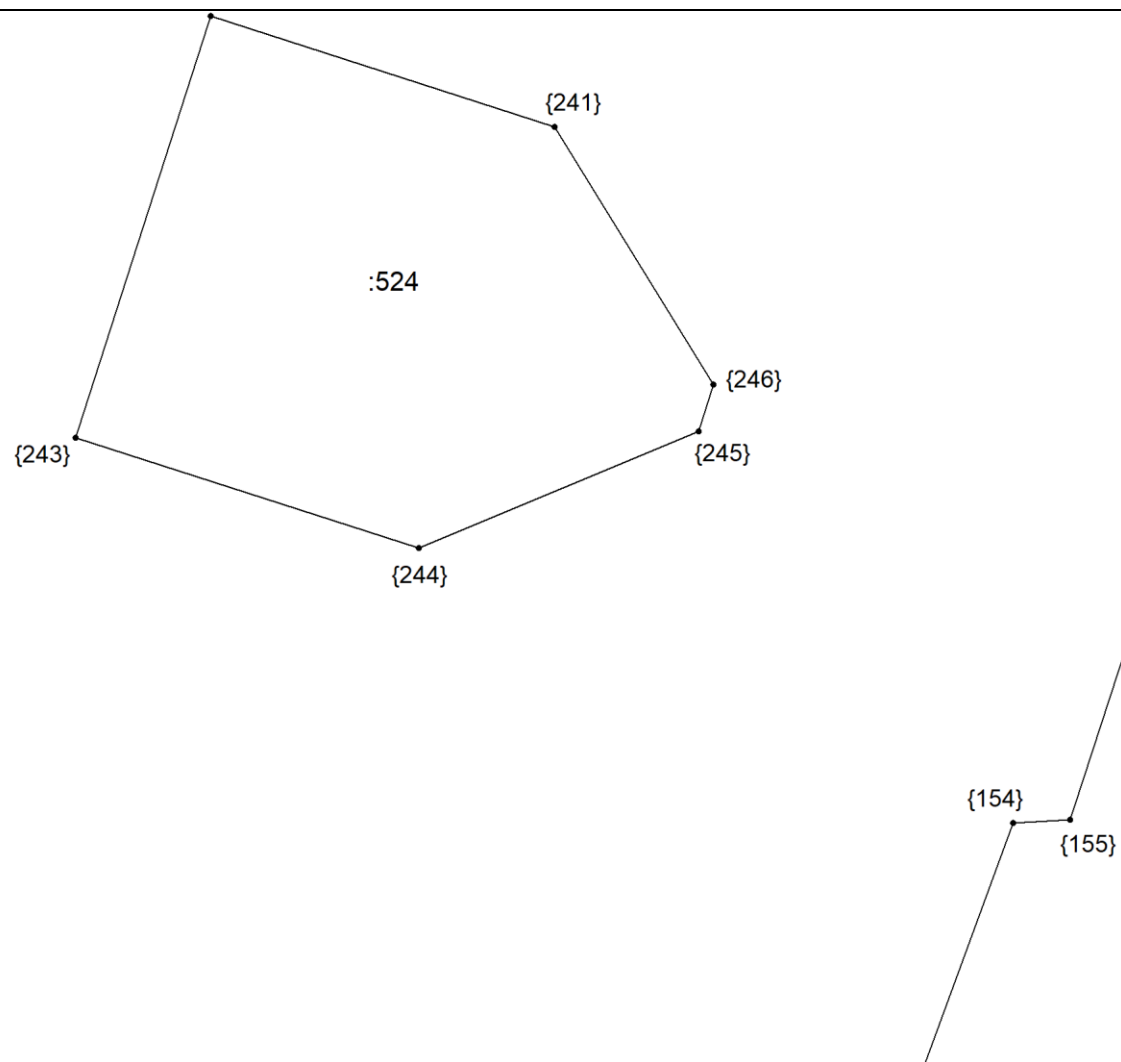
{156}

{157}

Масштаб 1:300

Условные обозначения приведены на отдельной странице в конце раздела.

Выносной лист №67



Масштаб 1:300

Условные обозначения приведены на отдельной странице в конце раздела.



**Выносной лист №68**

{153}

:34

**Масштаб 1:300**

Условные обозначения приведены на отдельной странице в конце раздела.

Выносной лист №69

:34

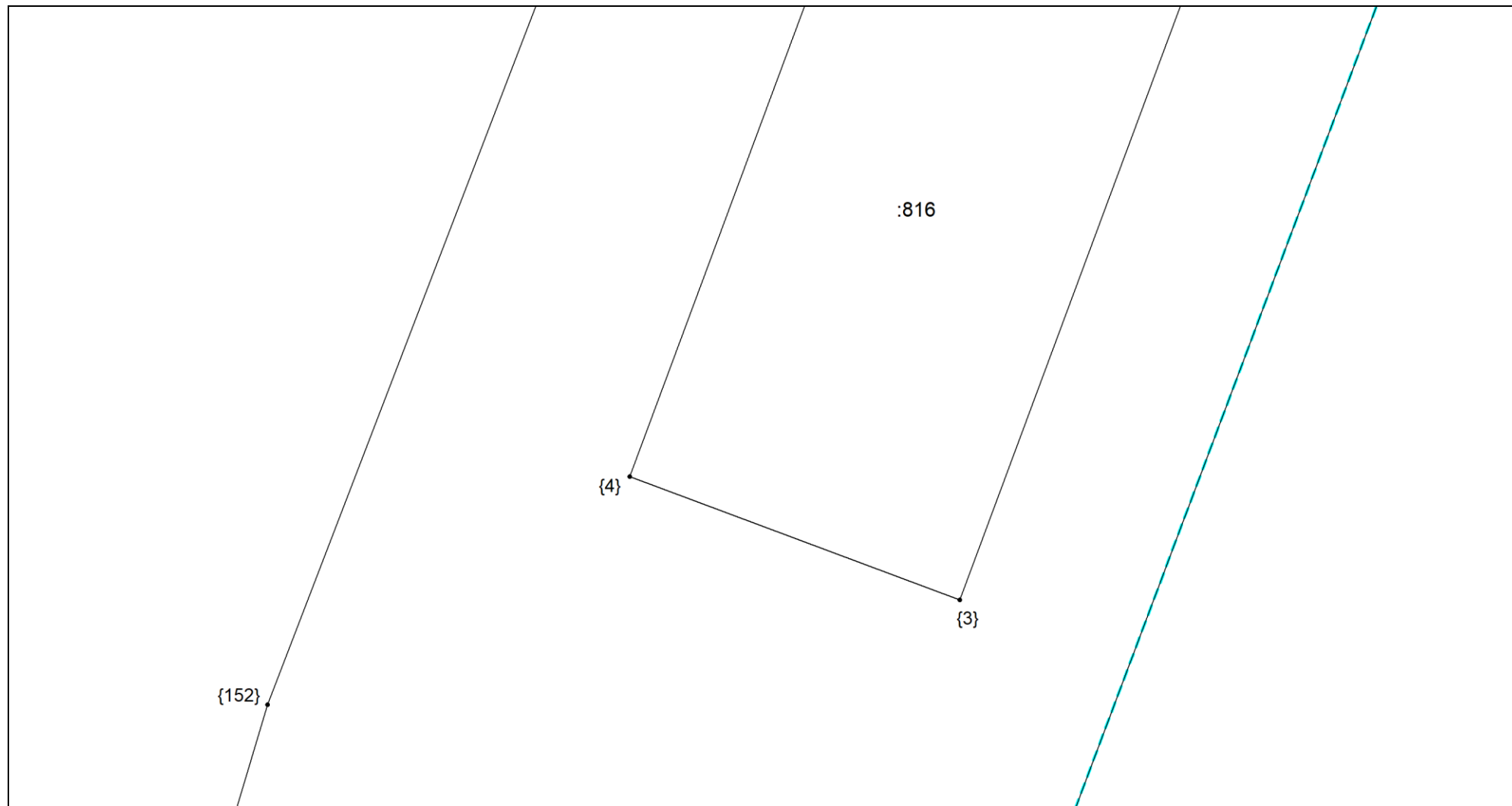
{1}

{2}

Масштаб 1:300

Условные обозначения приведены на отдельной странице в конце раздела.

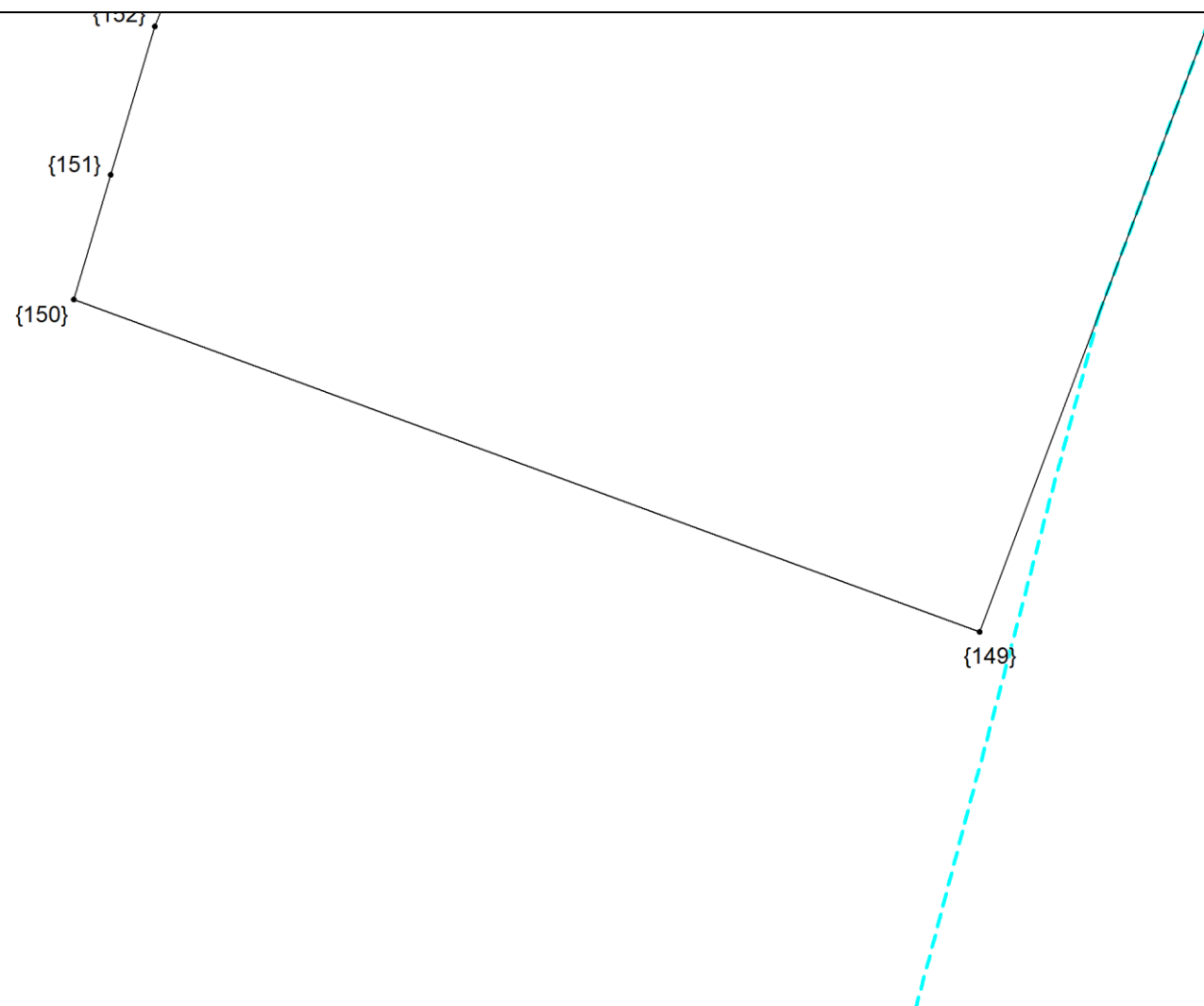
**Выносной лист №70**



**Масштаб 1:300**

Условные обозначения приведены на отдельной странице в конце раздела.

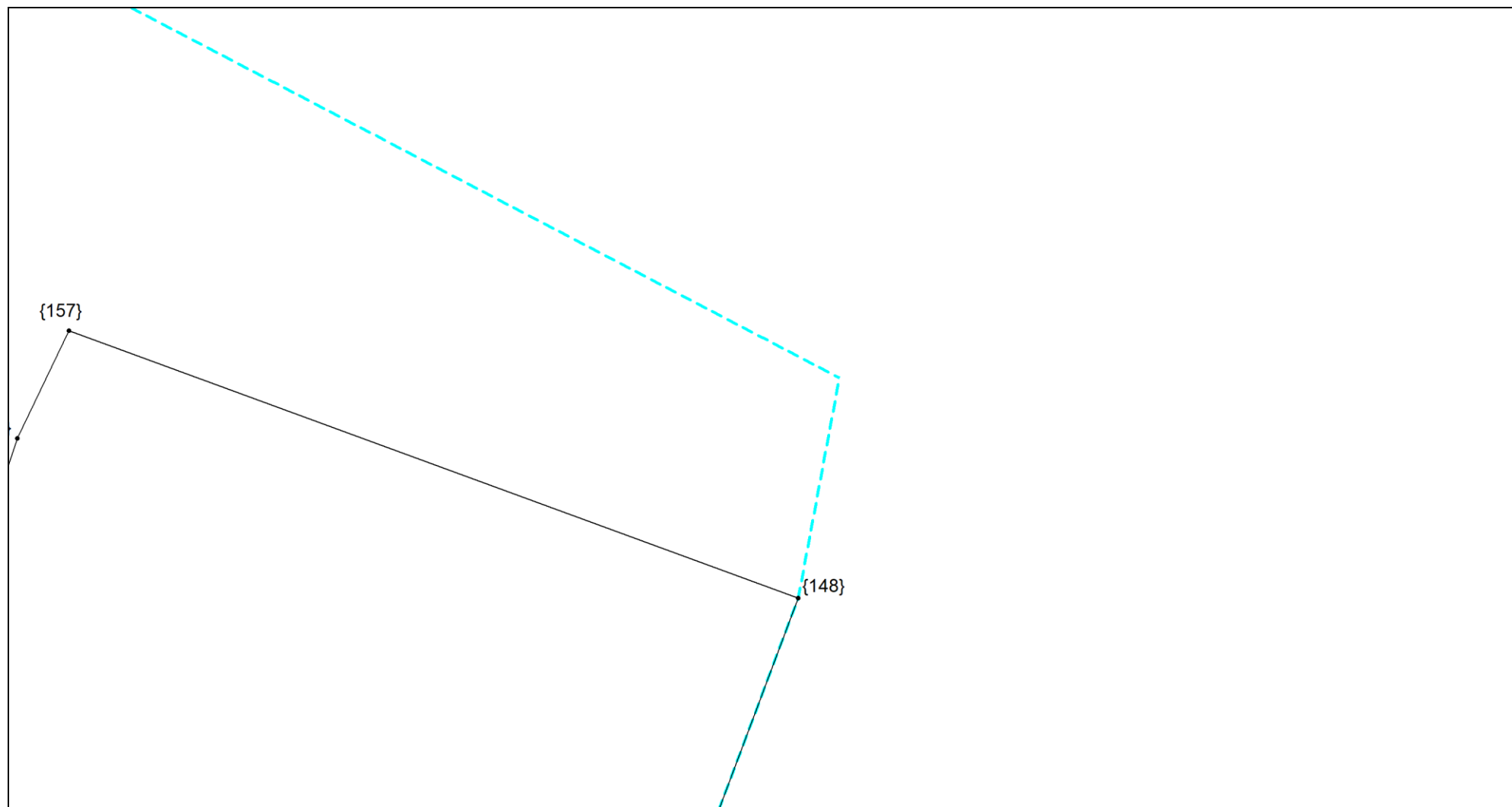
**Выносной лист №71**



**Масштаб 1:300**

Условные обозначения приведены на отдельной странице в конце раздела.


Выносной лист №72



Масштаб 1:300

Условные обозначения приведены на отдельной странице в конце раздела.


**Выносной лист №73**



**Масштаб 1:300**

Условные обозначения приведены на отдельной странице в конце раздела.

**Выносной лист №74**



**Масштаб 1:300**

Условные обозначения приведены на отдельной странице в конце раздела.

**Выносной лист №75**













**Масштаб 1:300**

Условные обозначения приведены на отдельной странице в конце раздела.



#### Условные обозначения:

	– существующая часть границы земельного участка,
	– вновь образованная или уточненная часть границы земельного участка,
	– характерная точка границы земельного участка,
	– часть контура здания, сооружения, объекта незавершенного строительства, образованного проекцией существующего наземного конструктивного элемента здания, сооружения, объекта незавершенного строительства,
	– часть контура здания, сооружения, объекта незавершенного строительства, образованного проекцией вновь образованного наземного конструктивного элемента здания, сооружения, объекта незавершенного строительства,
	– часть контура здания, сооружения, объекта незавершенного строительства, образованного проекцией существующего надземного конструктивного элемента здания, сооружения, объекта незавершенного строительства,
	– часть контура здания, сооружения, объекта незавершенного строительства, образованного проекцией вновь образованного надземного конструктивного элемента здания, сооружения, объекта незавершенного строительства,
	– часть контура здания, сооружения, объекта незавершенного строительства, образованного проекцией существующего подземного конструктивного элемента здания, сооружения, объекта незавершенного строительства,
	– часть контура здания, сооружения, объекта незавершенного строительства, образованного проекцией вновь образованного подземного конструктивного элемента здания, сооружения, объекта незавершенного строительства,
	– характерная точка контура здания,