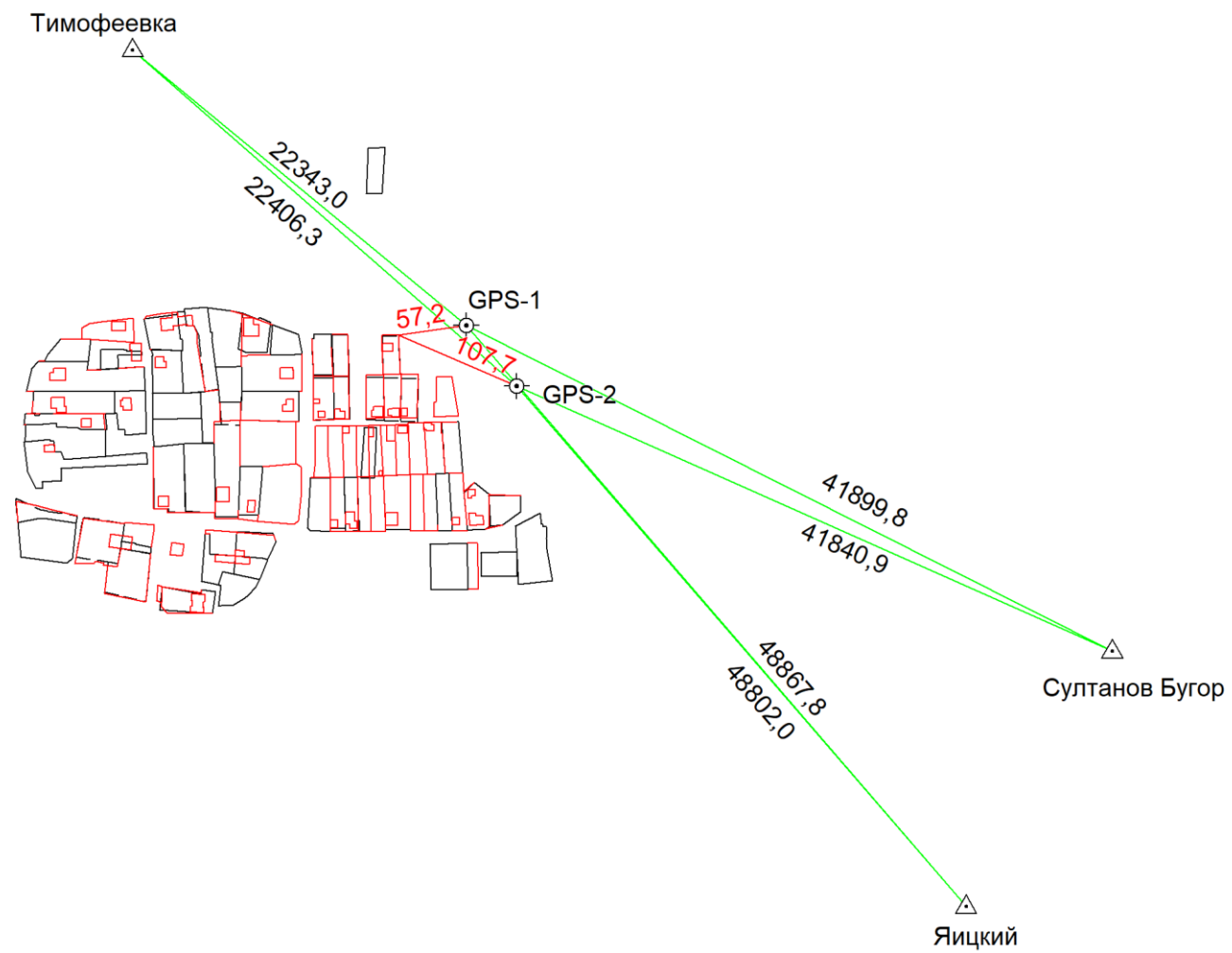








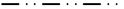









Схема геодезических построений



Условные обозначения приведены на отдельной странице в конце раздела.

Условные обозначения:

| | | | |
|---|---|---|---|
|  | – существующая часть границы земельного участка, |  | – вновь образованная или уточненная часть границы земельного участка, |
|  | – характерная точка границы земельного участка, |  | – характерная точка контура здания, |
|  | – часть контура здания, сооружения, объекта незавершенного строительства, образованного проекцией существующего наземного конструктивного элемента здания, сооружения, объекта незавершенного строительства, |  | – часть контура здания, сооружения, объекта незавершенного строительства, образованного проекцией вновь образованного наземного конструктивного элемента здания, сооружения, объекта незавершенного строительства, |
|  | – часть контура здания, сооружения, объекта незавершенного строительства, образованного проекцией существующего надземного конструктивного элемента здания, сооружения, объекта незавершенного строительства, |  | – часть контура здания, сооружения, объекта незавершенного строительства, образованного проекцией вновь образованного надземного конструктивного элемента здания, сооружения, объекта незавершенного строительства, |
|  | – часть контура здания, сооружения, объекта незавершенного строительства, образованного проекцией существующего подземного конструктивного элемента здания, сооружения, объекта незавершенного строительства, |  | – часть контура здания, сооружения, объекта незавершенного строительства, образованного проекцией вновь образованного подземного конструктивного элемента здания, сооружения, объекта незавершенного строительства, |
|  | – пункт государственной геодезической сети, |  | – пункт опорной межевой сети, |
|  | – направления геодезических построений при создании съемочного обоснования, |  | – направления геодезических построений при определении координат характерных точек границ земельного участка, |
|  | контур здания, сооружения, объекта незавершенного строительства, размеры которого не могут быть переданы в масштабе графической части |  | контур сооружения, объекта незавершенного строительства, представляющий собой окружность, размеры которой не могут быть переданы в масштабе графической части |