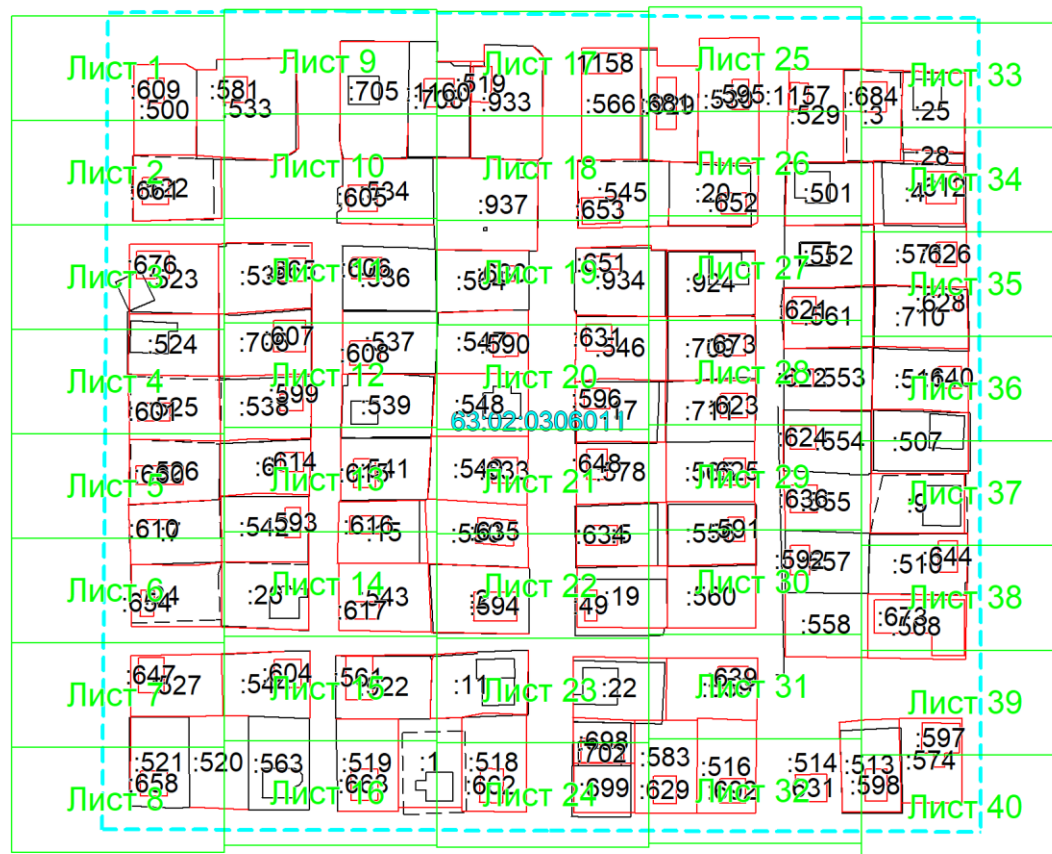


# 

### 



Масштаб 1: 2595

#### Условные обозначения:



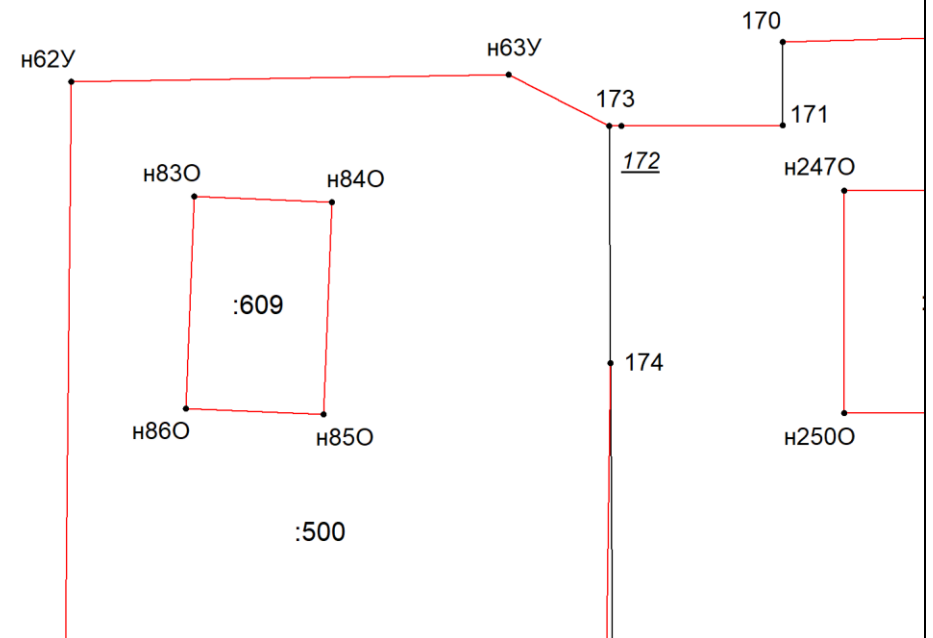
— область выносного листа,

23

— номер выносного листа.

Остальные обозначения приведены на отдельной странице в конце раздела.

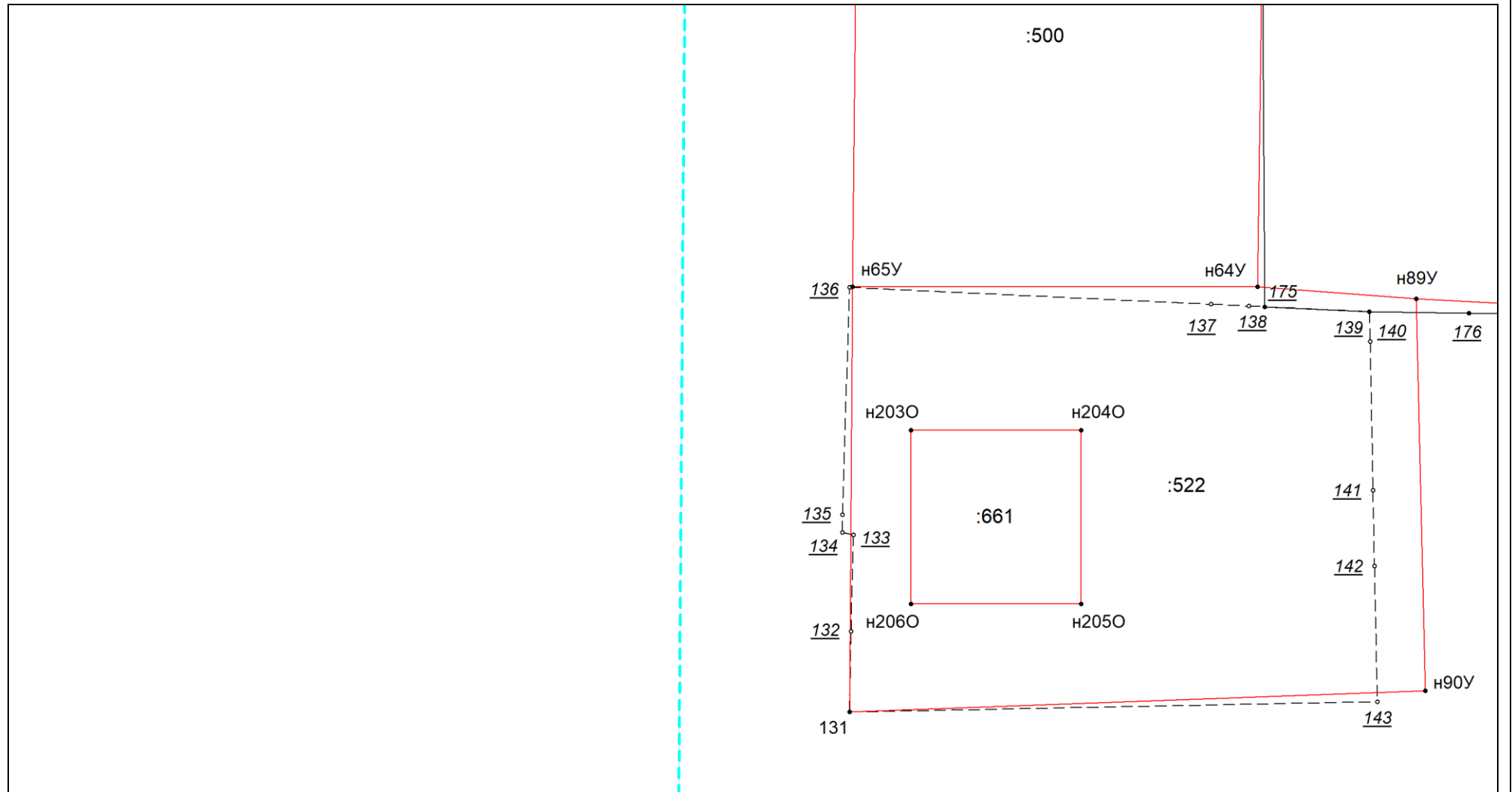
Выносной лист №1



Масштаб 1:300

Условные обозначения приведены на отдельной странице в конце раздела.

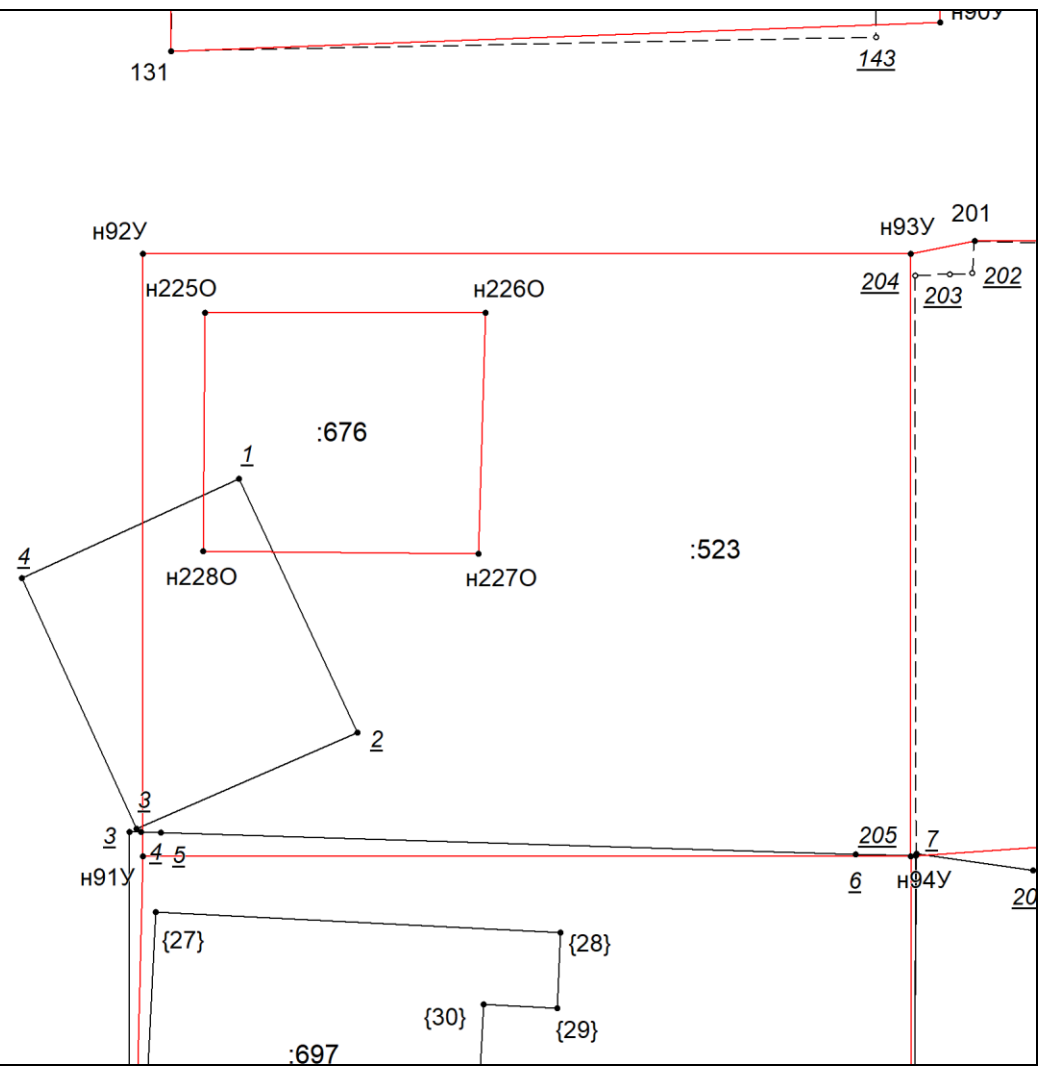
Выносной лист №2



Масштаб 1:300

Условные обозначения приведены на отдельной странице в конце раздела.

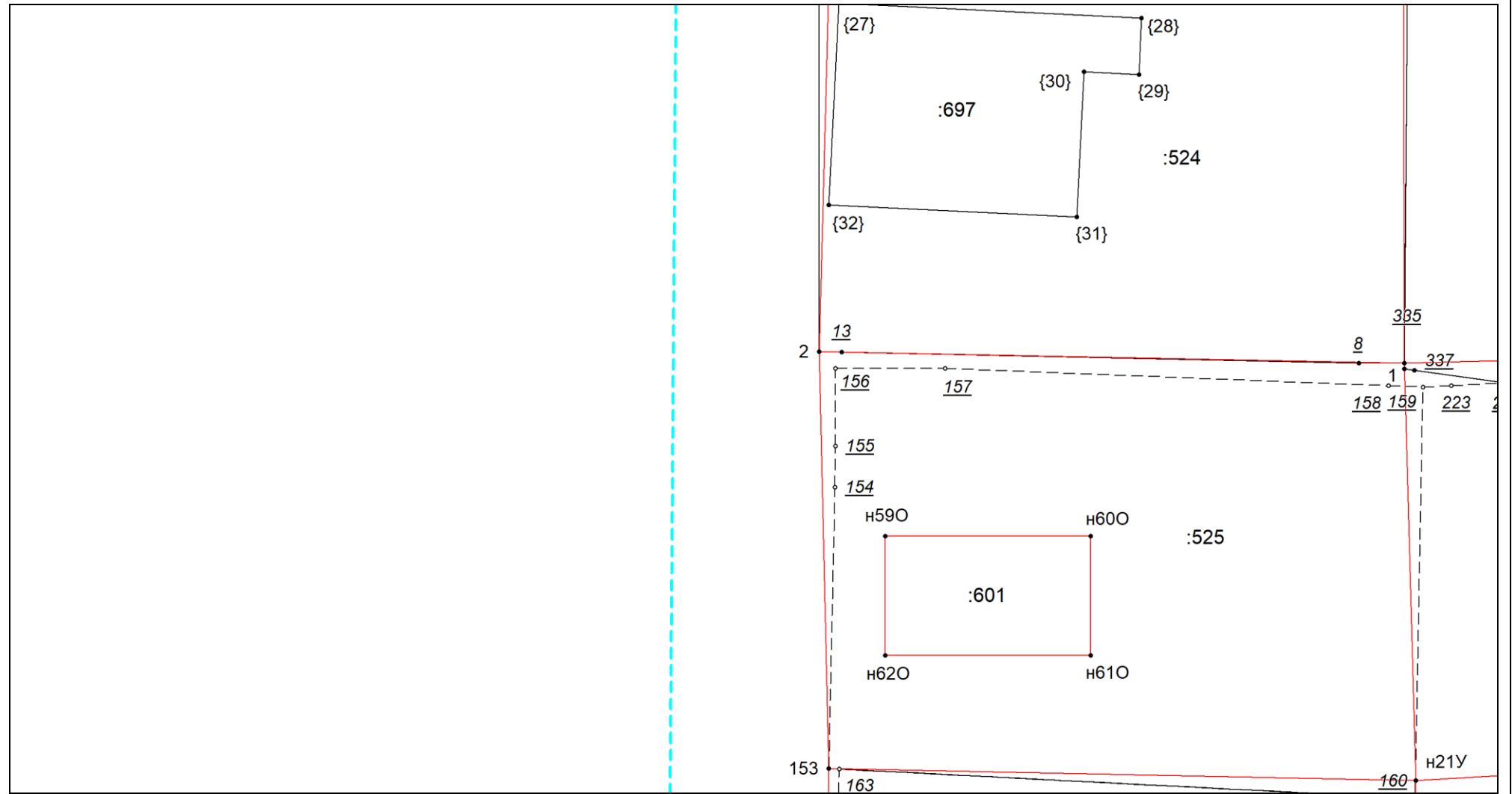
### Выносной лист №3



**Масштаб 1:300**

Условные обозначения приведены на отдельной странице в конце раздела.

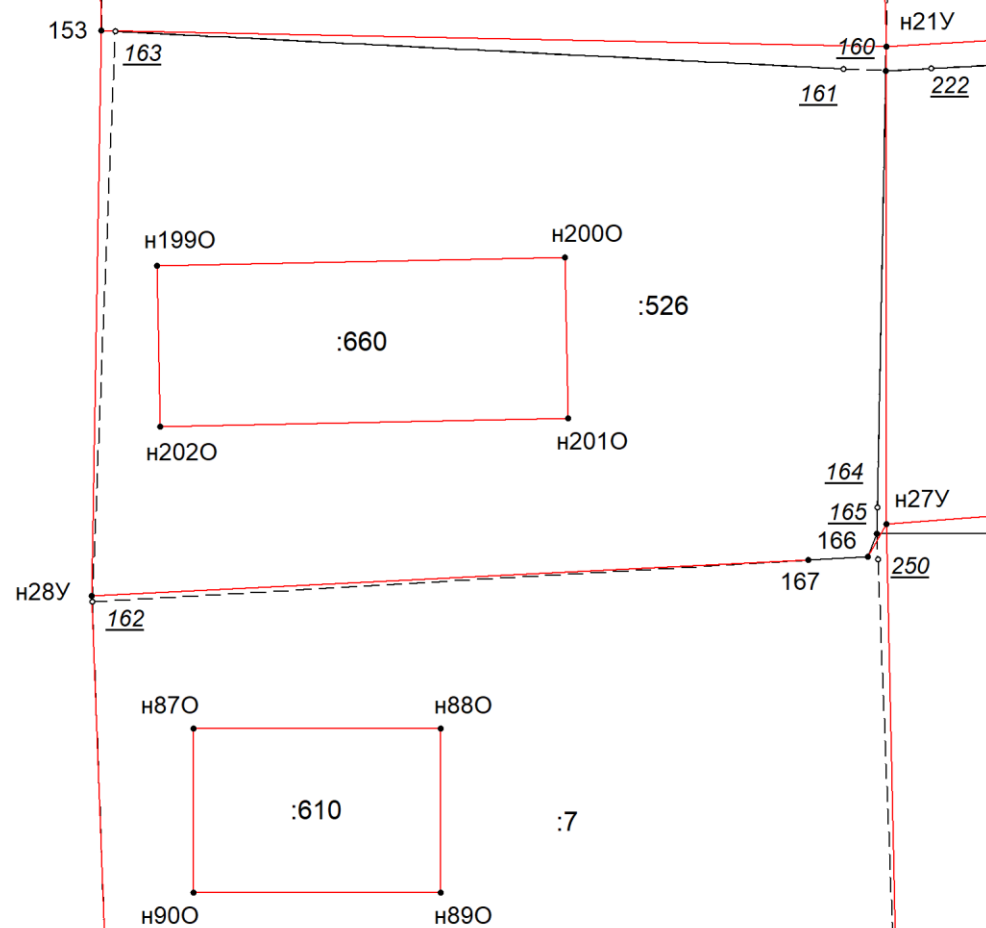
Выносной лист №4



Масштаб 1:300

Условные обозначения приведены на отдельной странице в конце раздела.

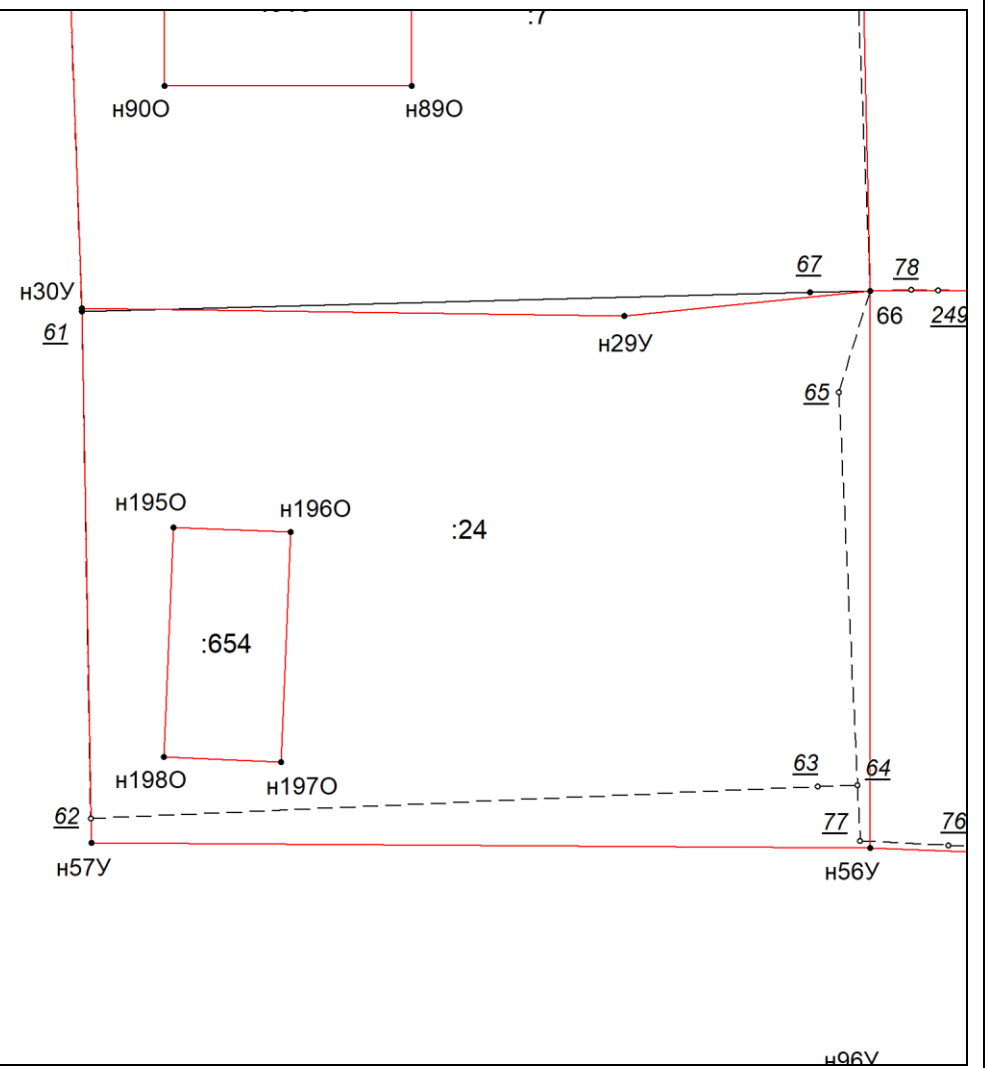
Выносной лист №5



Масштаб 1:300

Условные обозначения приведены на отдельной странице в конце раздела.

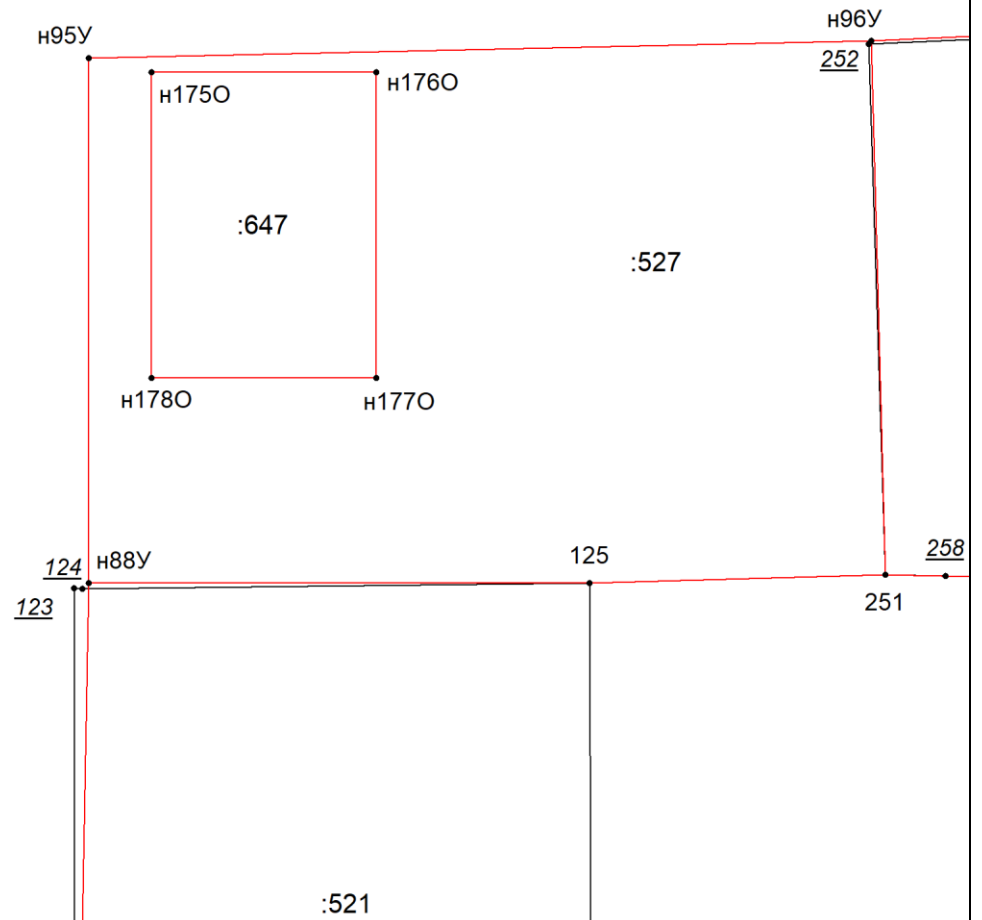
Выносной лист №6



Масштаб 1:300

Условные обозначения приведены на отдельной странице в конце раздела.

Выносной лист №7

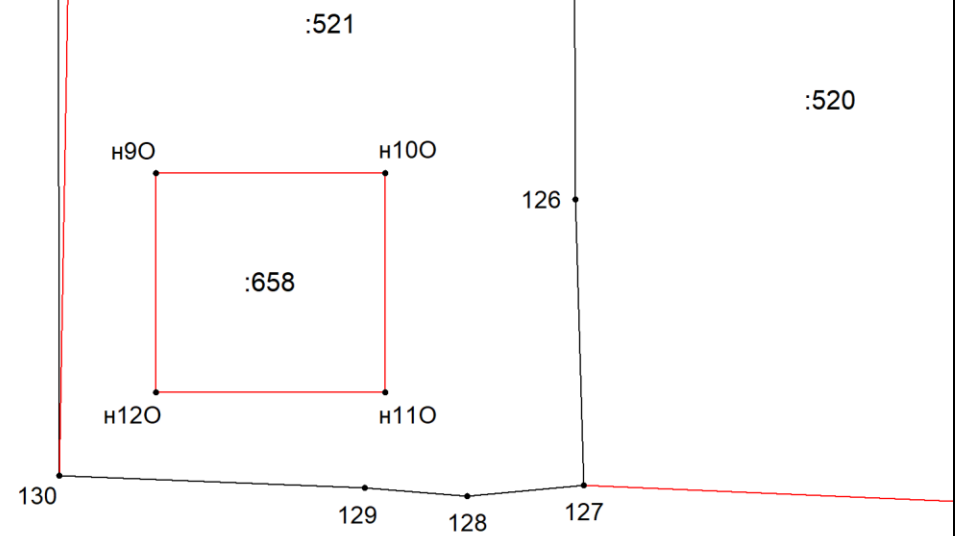


Масштаб 1:300

Условные обозначения приведены на отдельной странице в конце раздела.



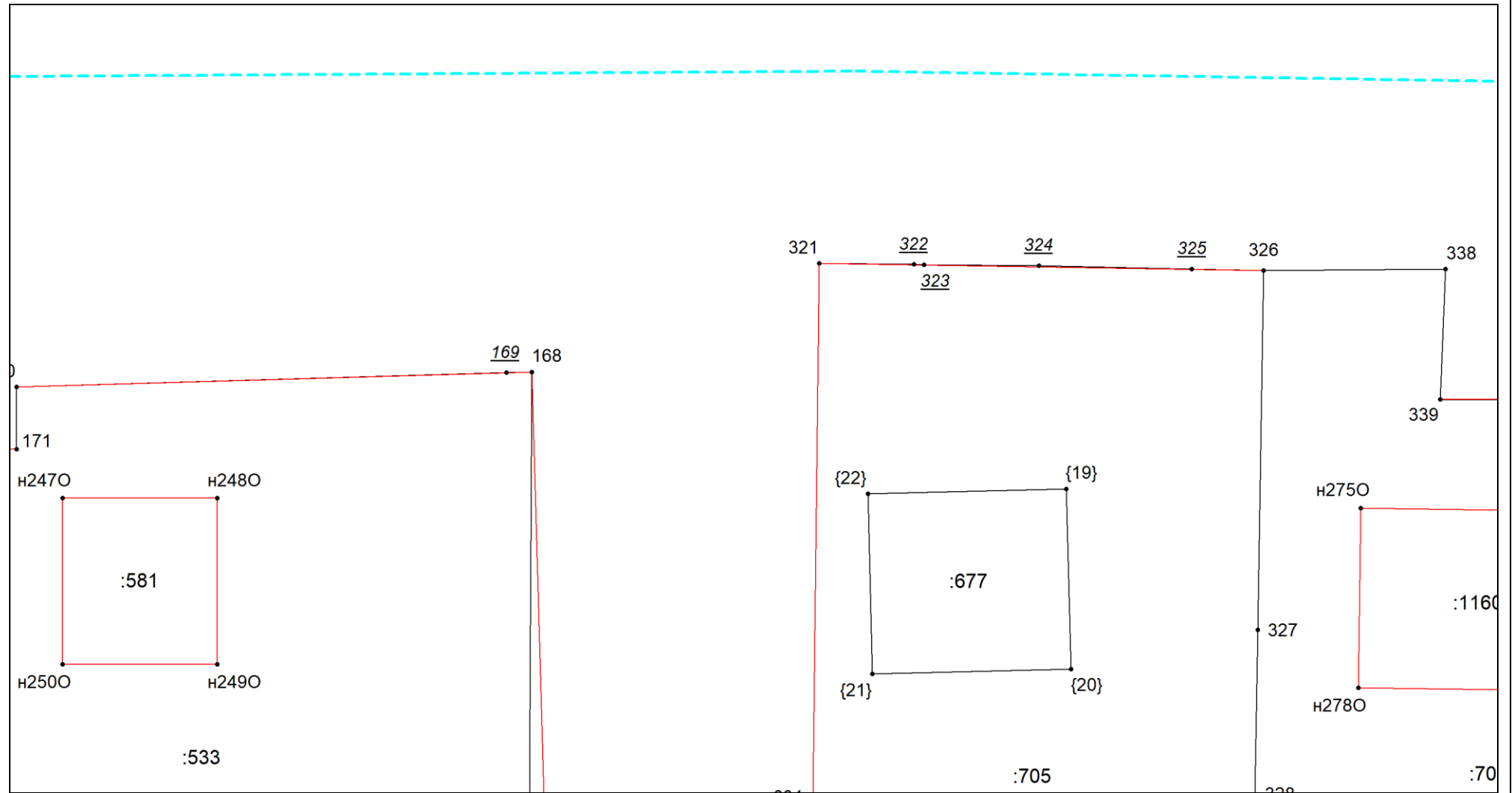
Выносной лист №8



Масштаб 1:300

Условные обозначения приведены на отдельной странице в конце раздела.

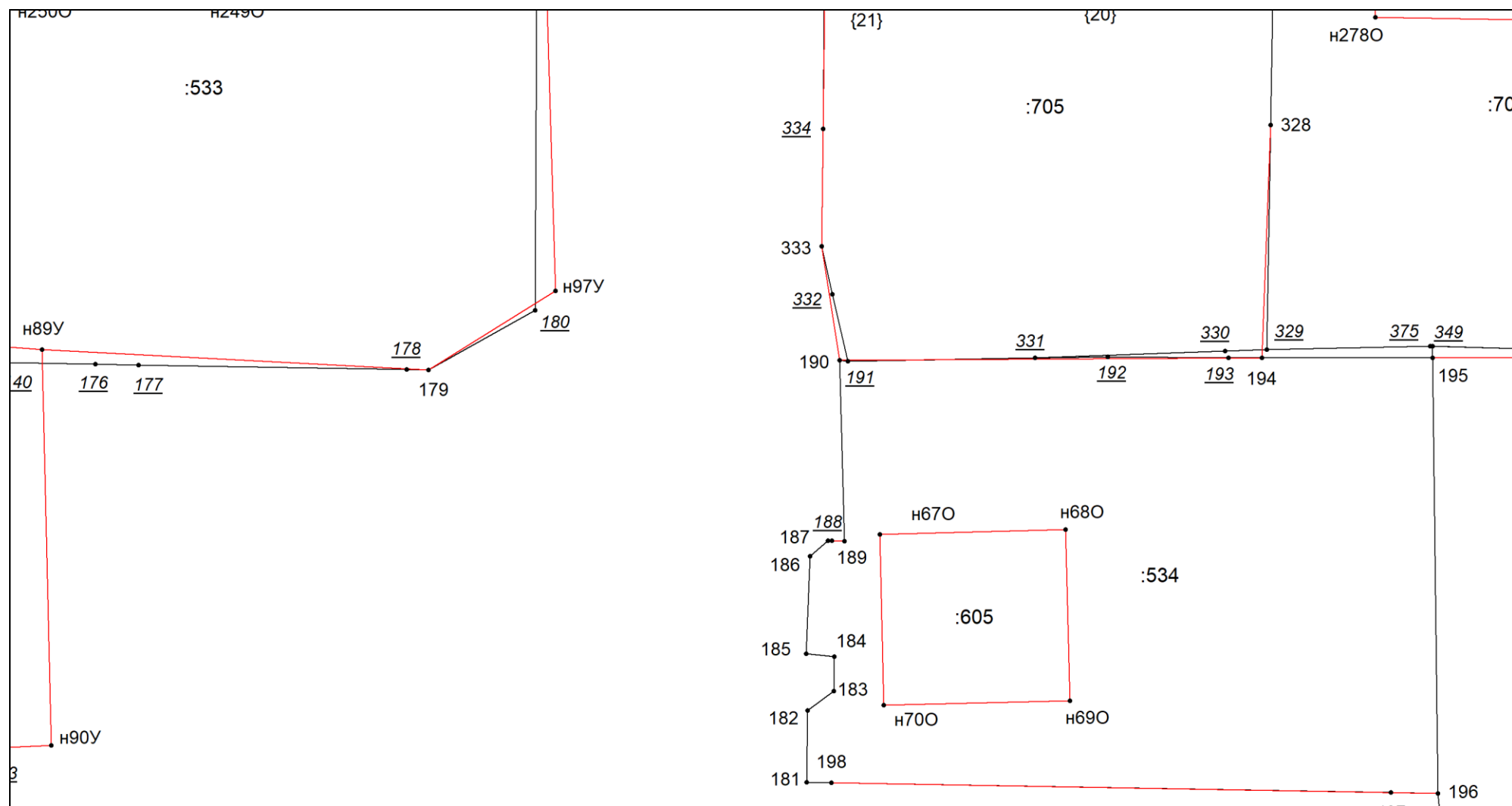
Выносной лист №9



Масштаб 1:300

Условные обозначения приведены на отдельной странице в конце раздела.

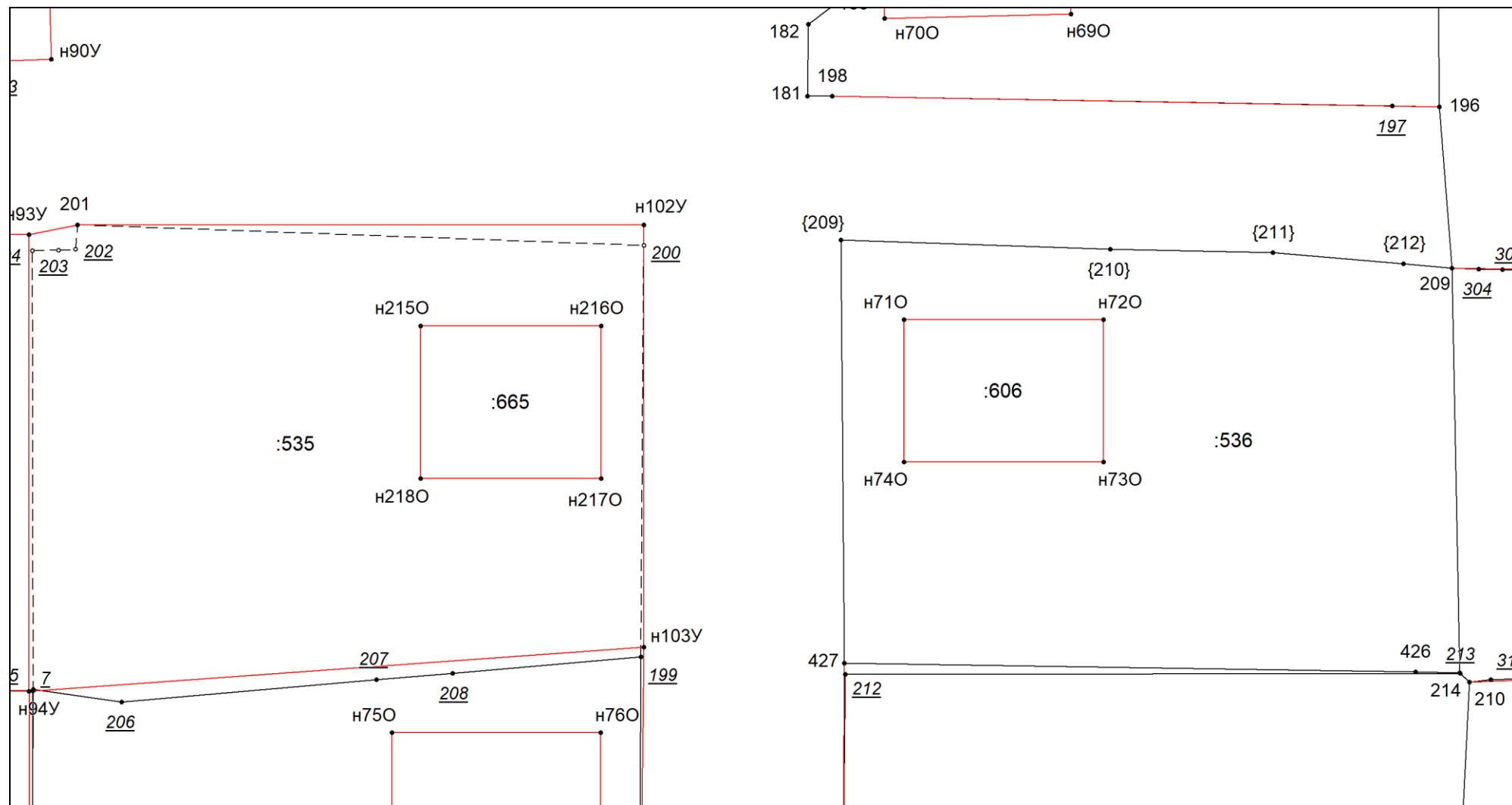
# Выносной лист №10



Масштаб 1:300

Условные обозначения приведены на отдельной странице в конце раздела.

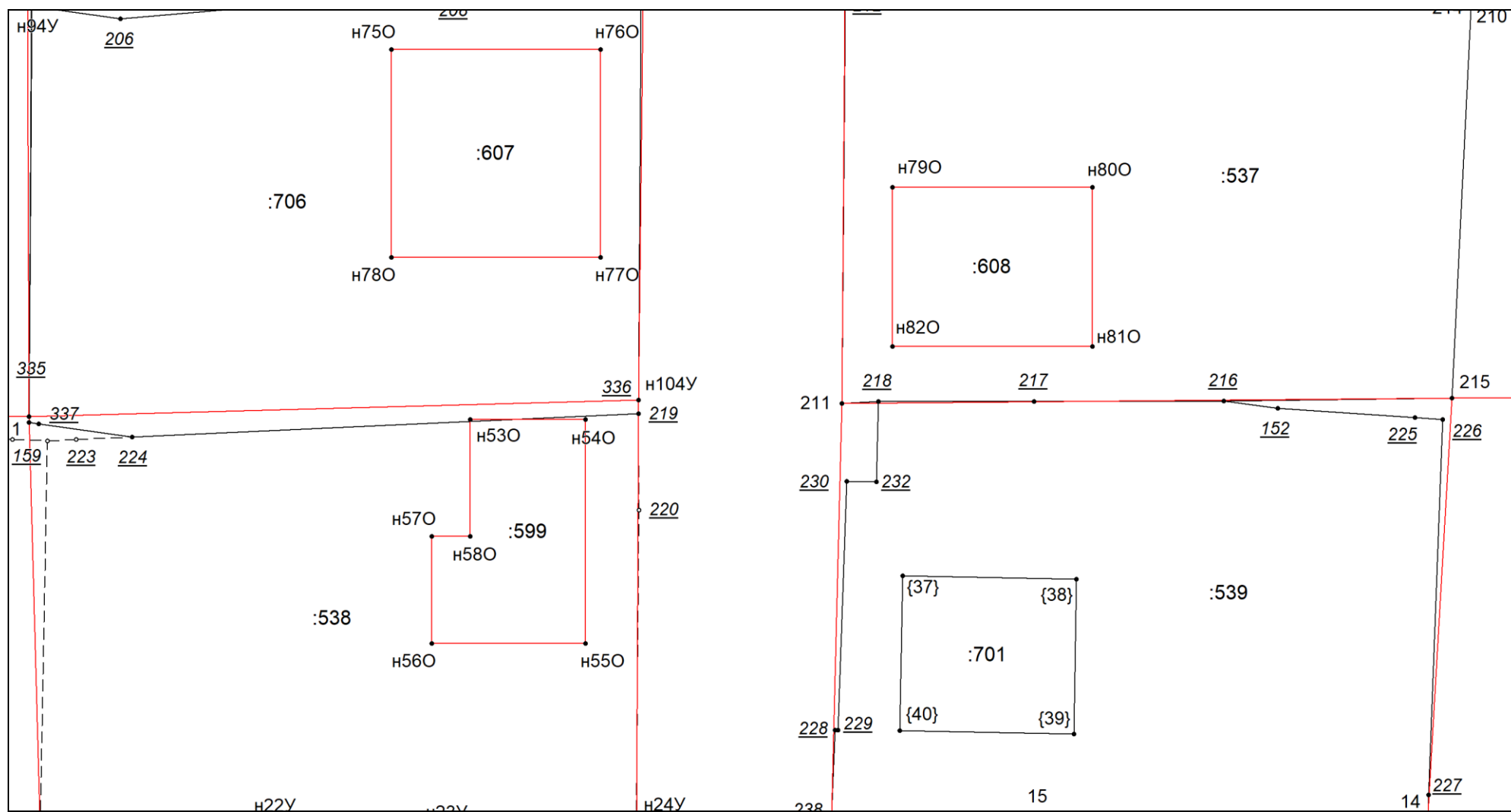
# Выносной лист №11



Масштаб 1:300

Условные обозначения приведены на отдельной странице в конце раздела.

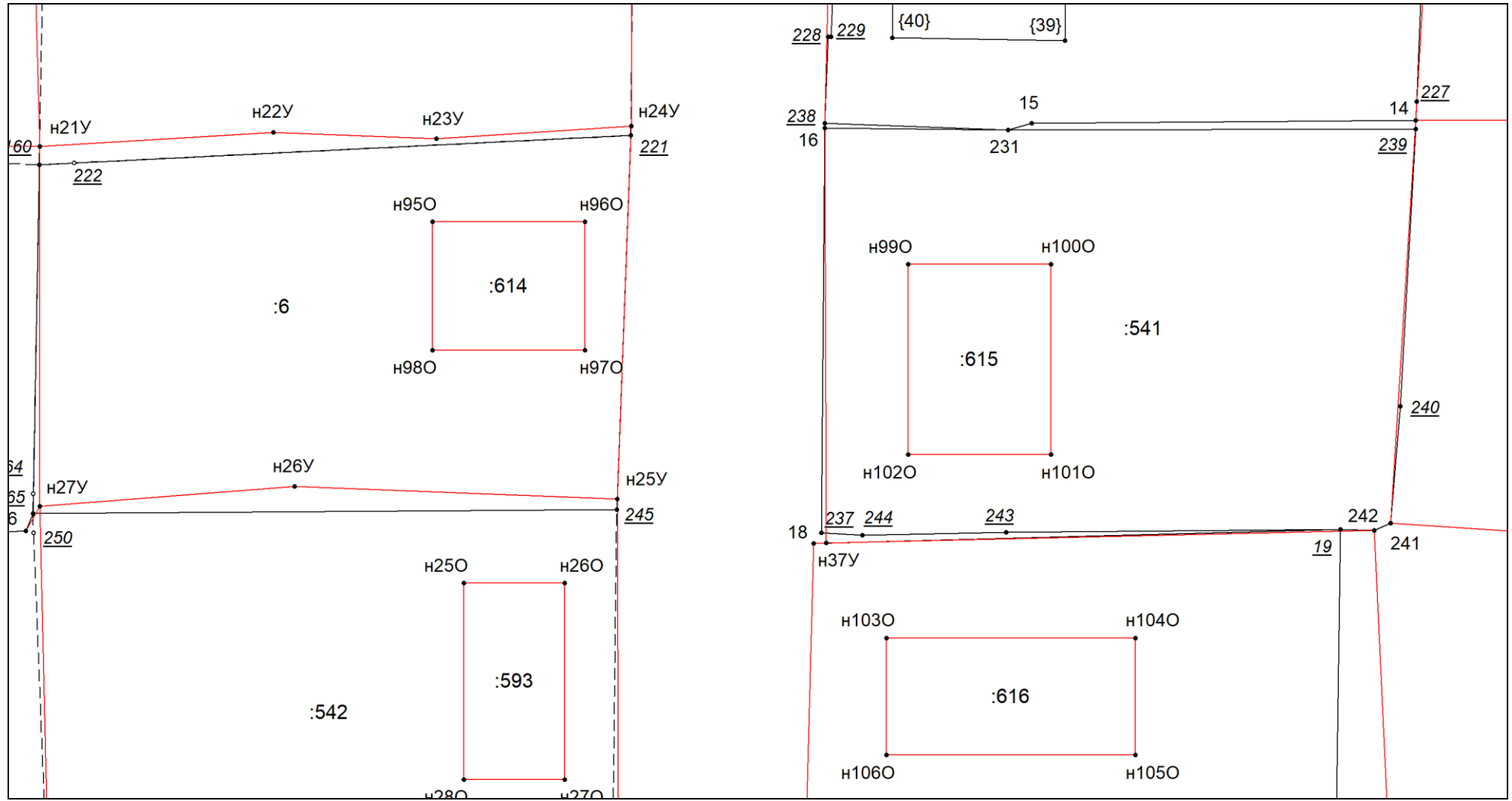
# Выносной лист №12



Масштаб 1:300

Условные обозначения приведены на отдельной странице в конце раздела.

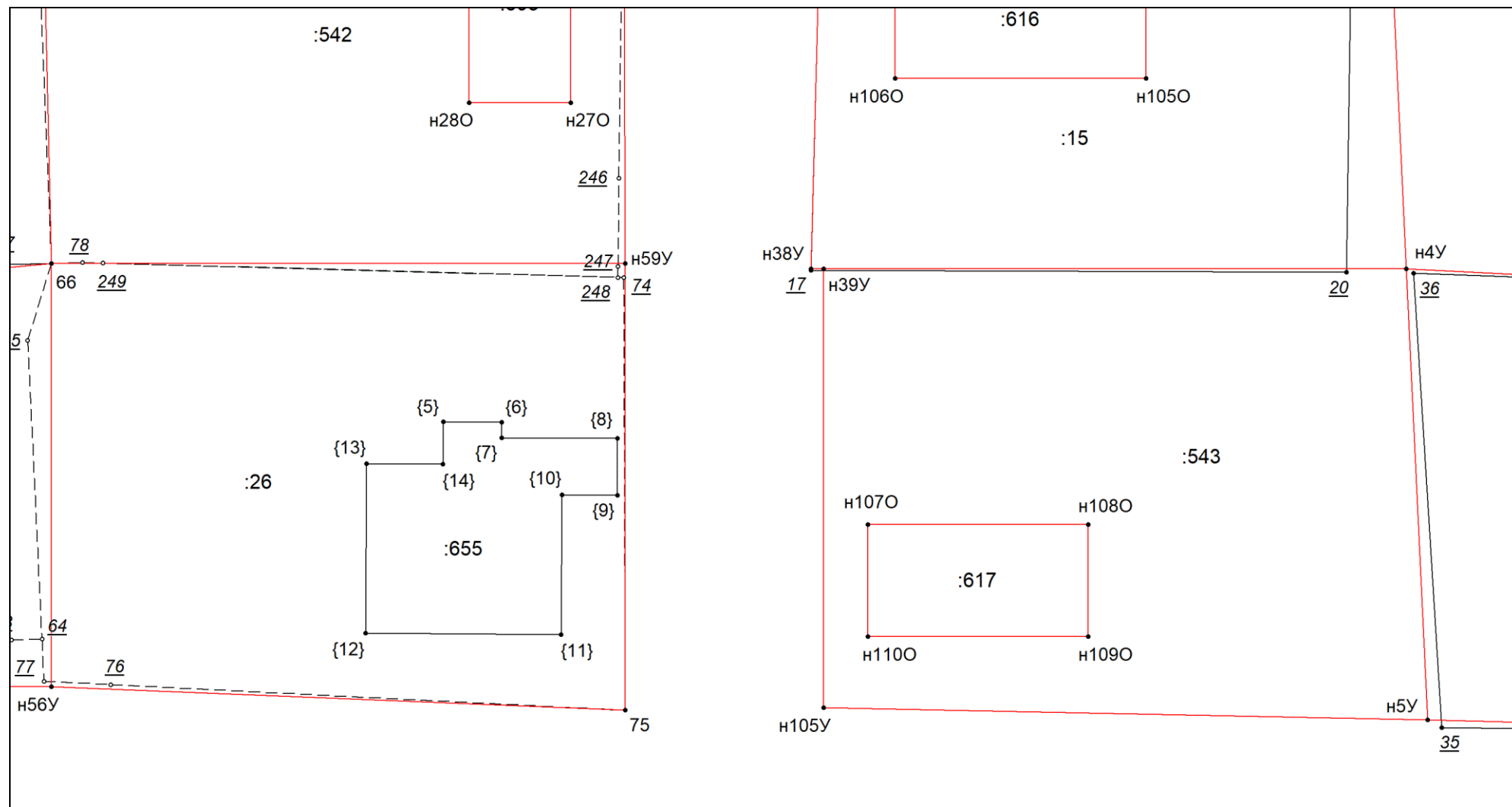
### Выносной лист №13



**Масштаб 1:300**

Условные обозначения приведены на отдельной странице в конце раздела.

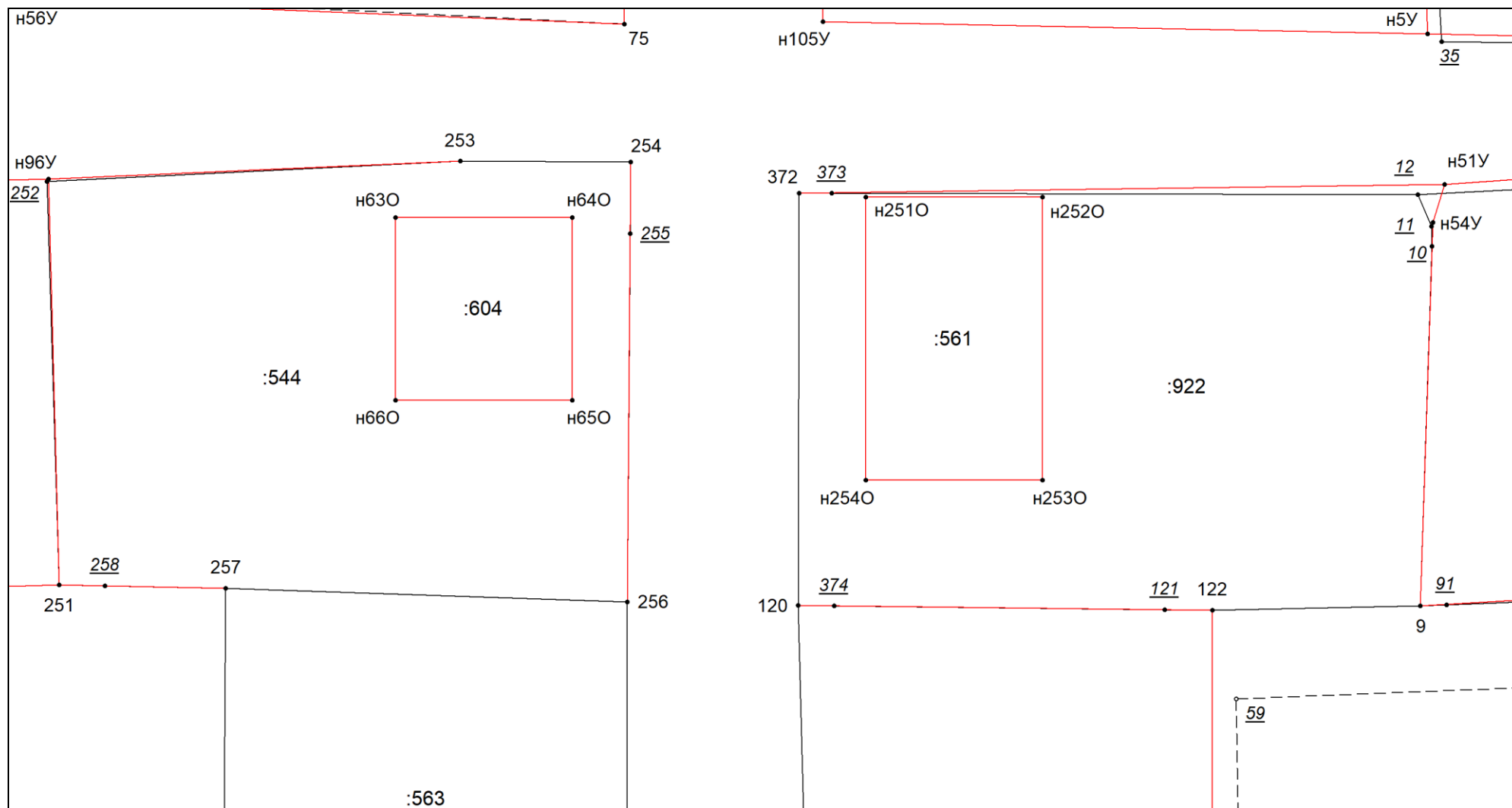
# Выносной лист №14



Масштаб 1:300

Условные обозначения приведены на отдельной странице в конце раздела.

# Выносной лист №15

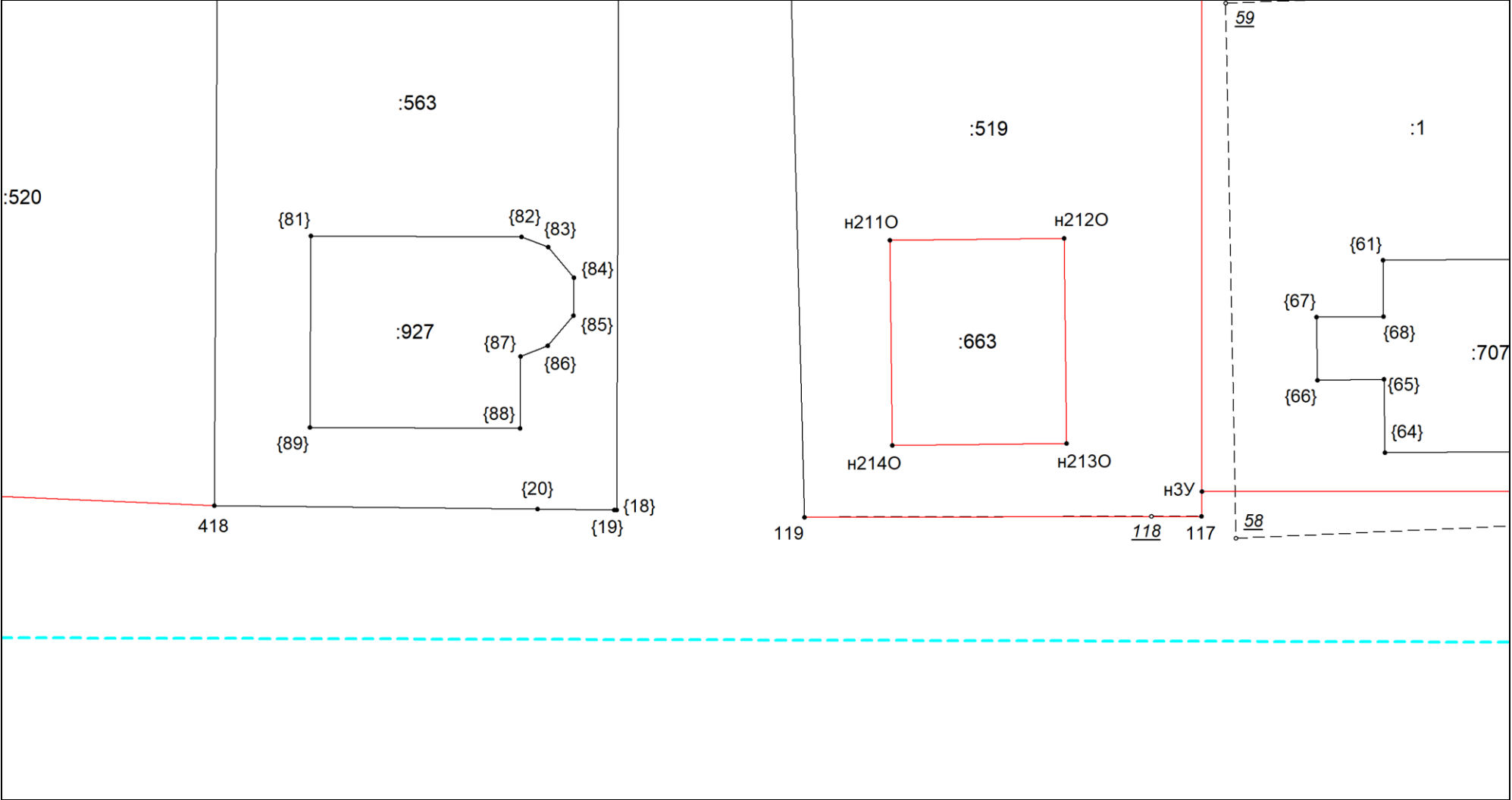


Масштаб 1:300

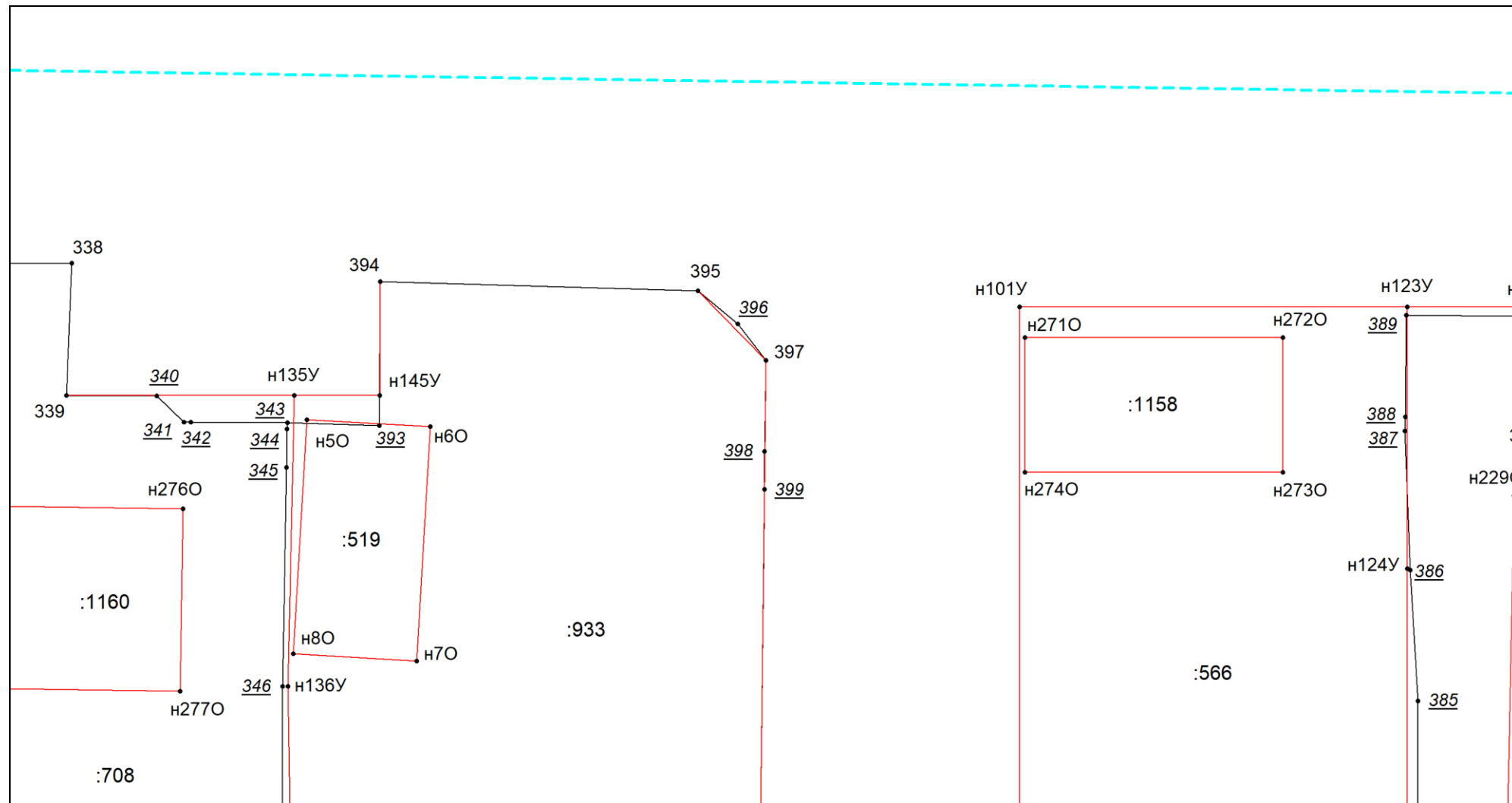
Условные обозначения приведены на отдельной странице в конце раздела.



Выносной лист №16



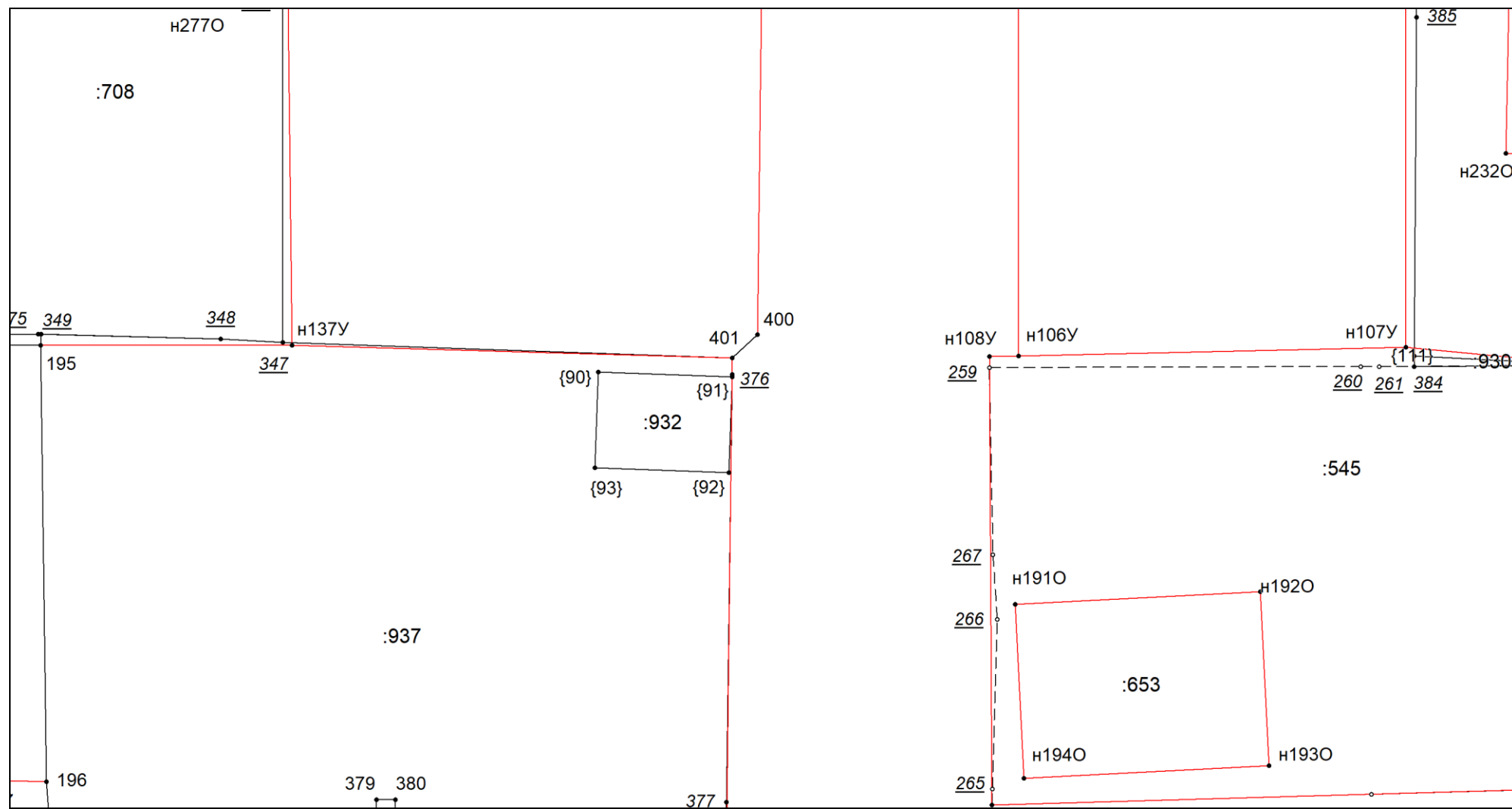
# Выносной лист №17



Масштаб 1:300

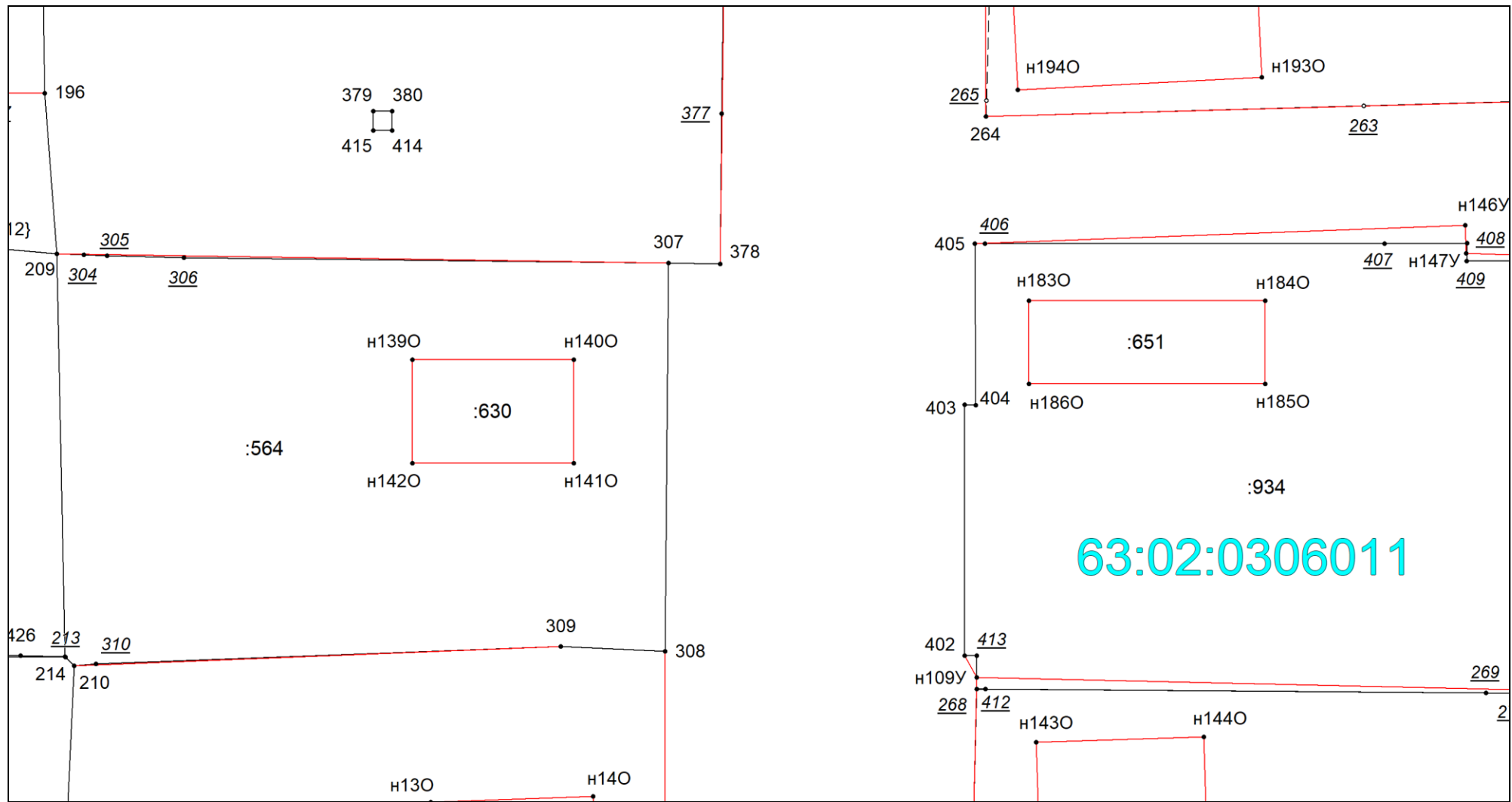
Условные обозначения приведены на отдельной странице в конце раздела.

# Выносной лист №18



Условные обозначения приведены на отдельной странице в конце раздела.

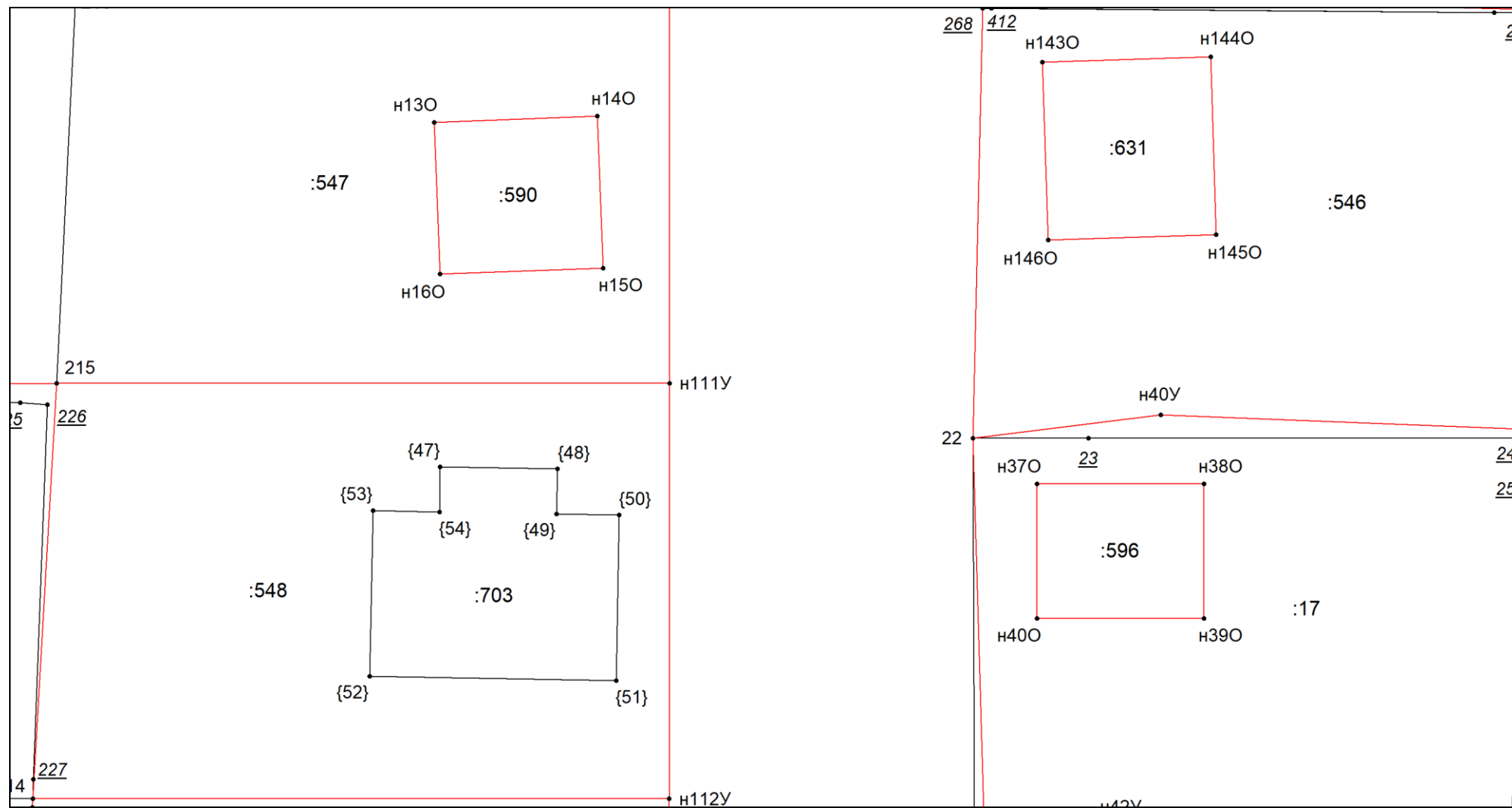
## Выносной лист №19



**Масштаб 1:300**

Условные обозначения приведены на отдельной странице в конце раздела.

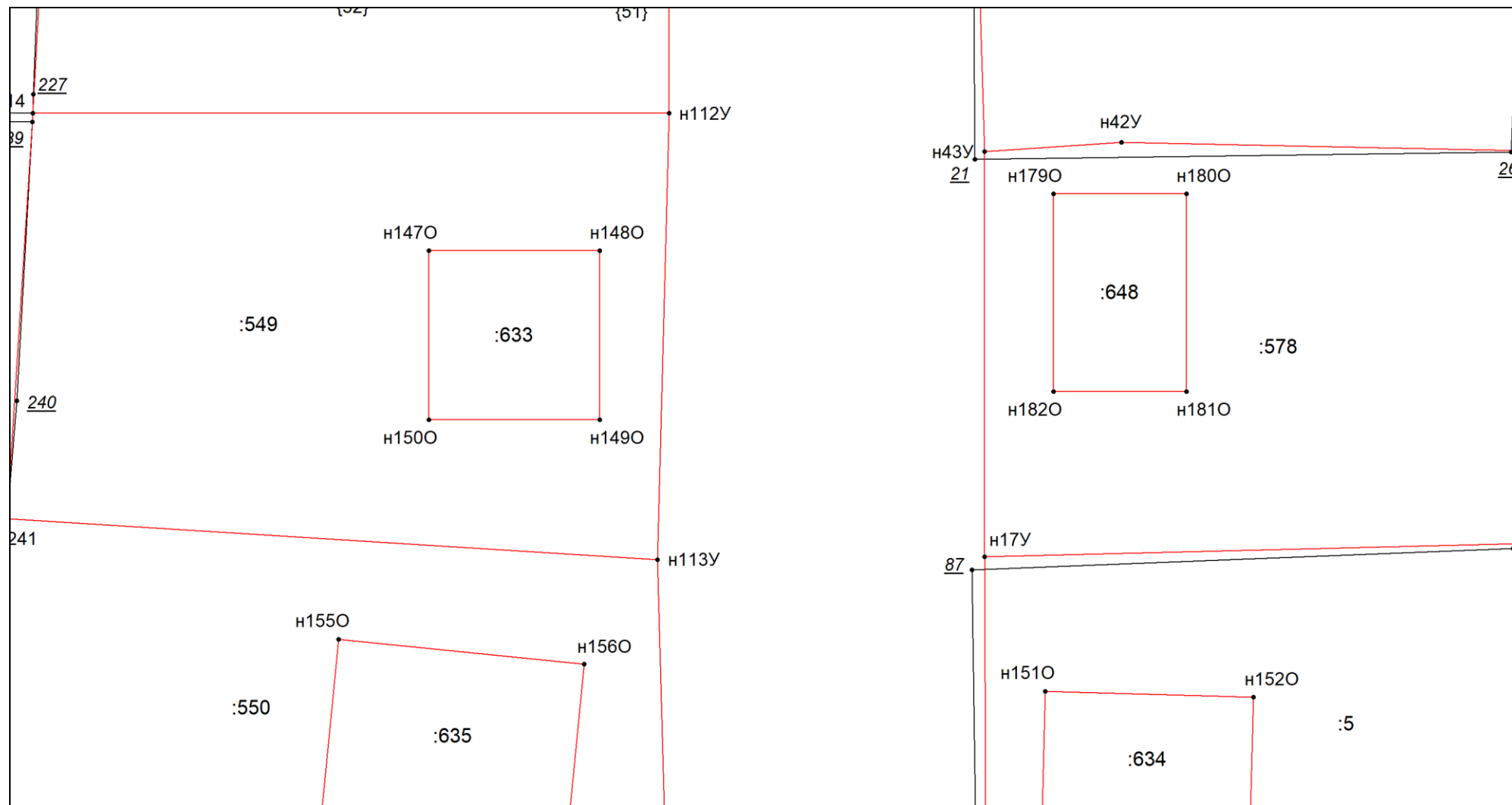
# Выносной лист №20



Масштаб 1:300

Условные обозначения приведены на отдельной странице в конце раздела.

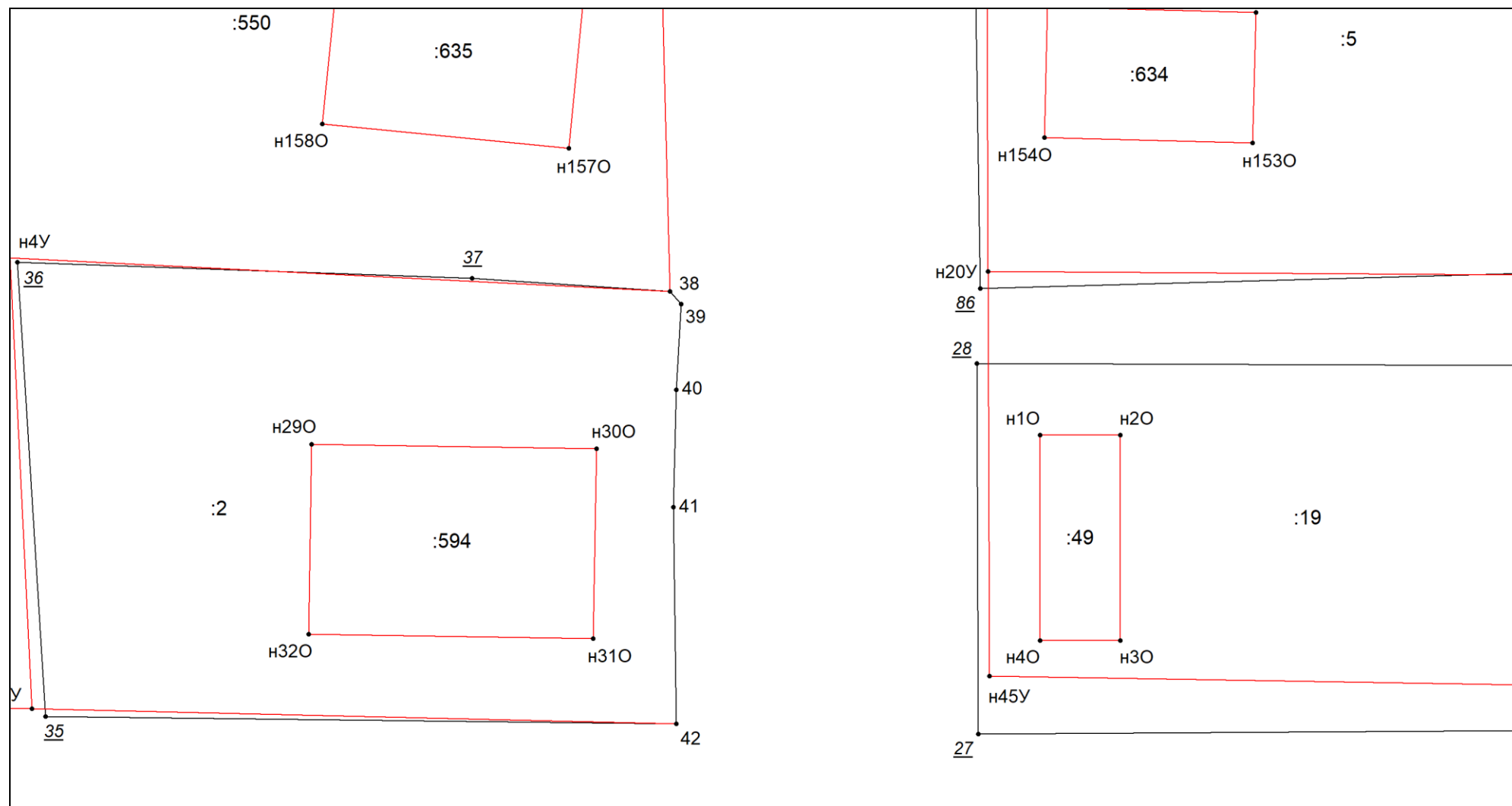
# Выносной лист №21



Масштаб 1:300

Условные обозначения приведены на отдельной странице в конце раздела.

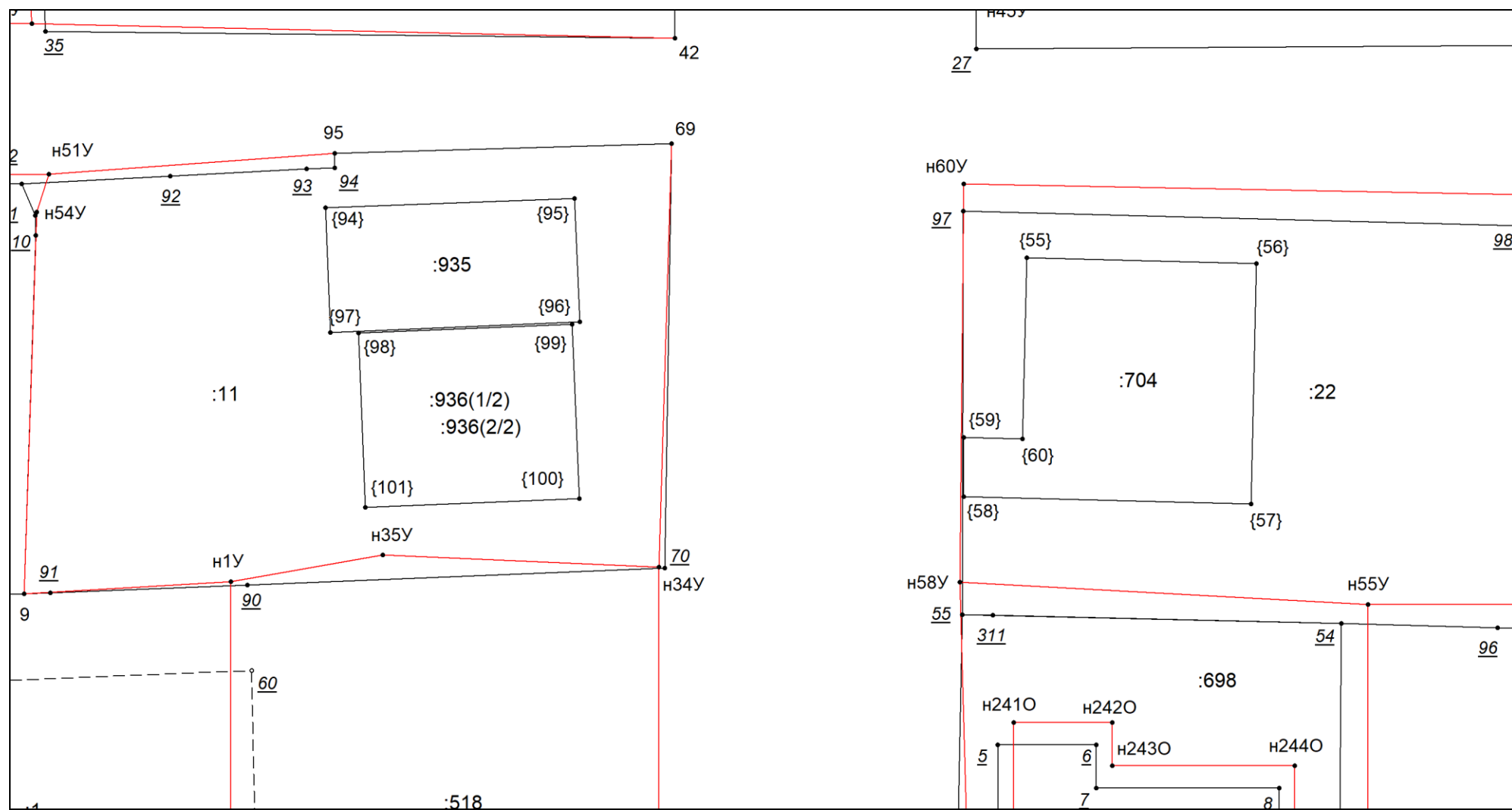
# Выносной лист №22



Масштаб 1:300

Условные обозначения приведены на отдельной странице в конце раздела.

# Выносной лист №23

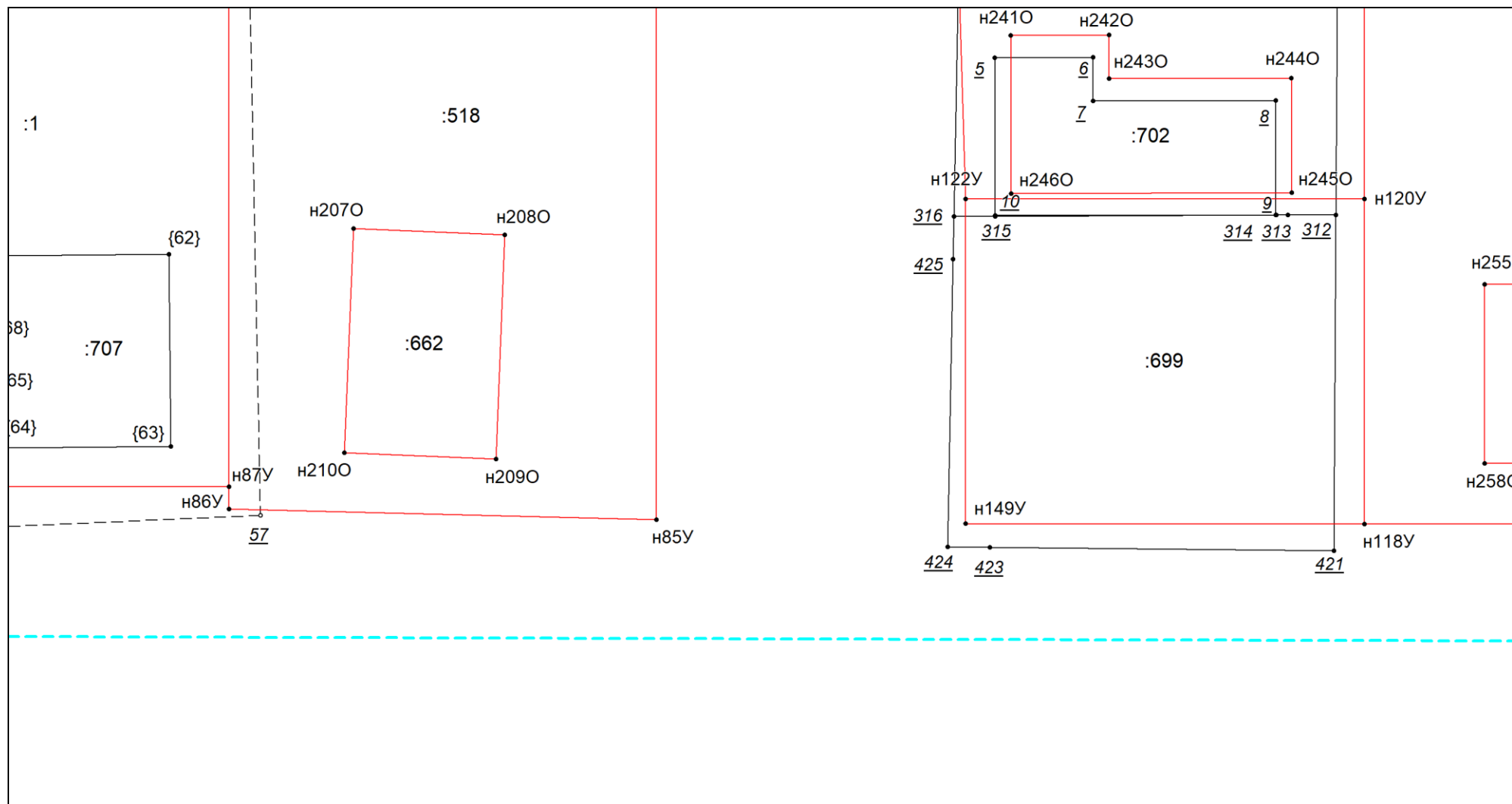


Масштаб 1:300

Условные обозначения приведены на отдельной странице в конце раздела.



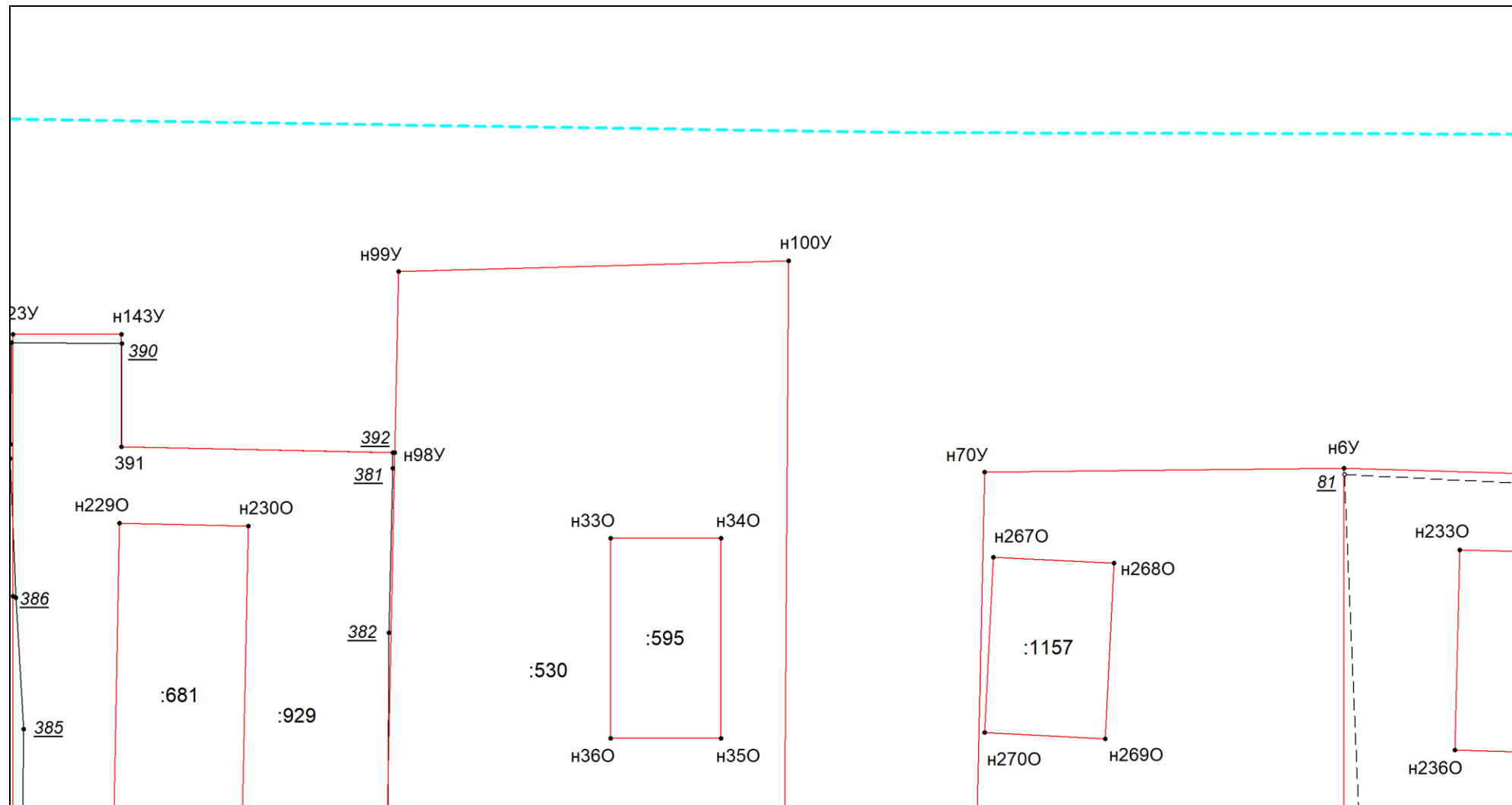
# Выносной лист №24



Масштаб 1:300

Условные обозначения приведены на отдельной странице в конце раздела.

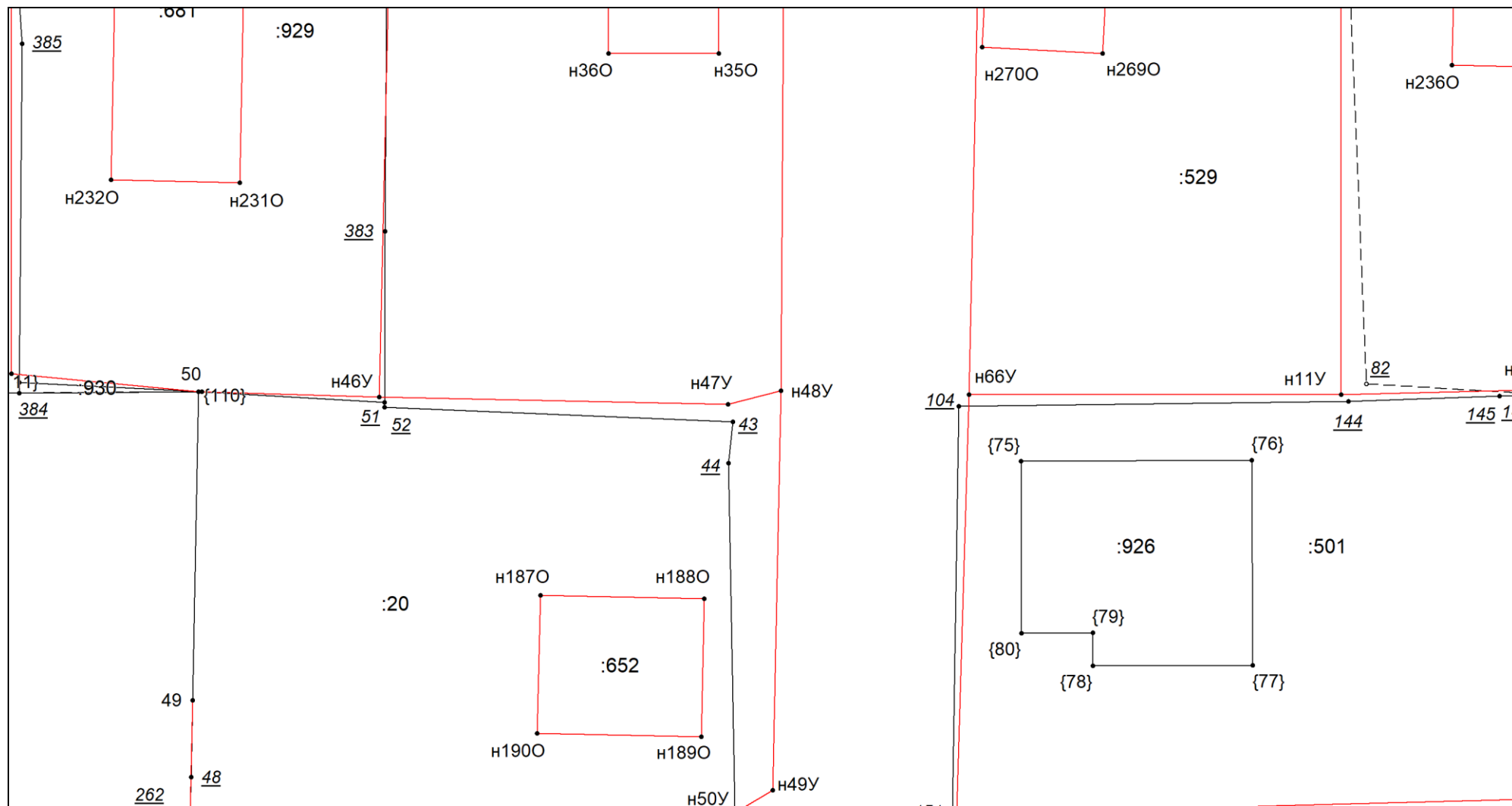
Выносной лист №25



Масштаб 1:300

Условные обозначения приведены на отдельной странице в конце раздела.

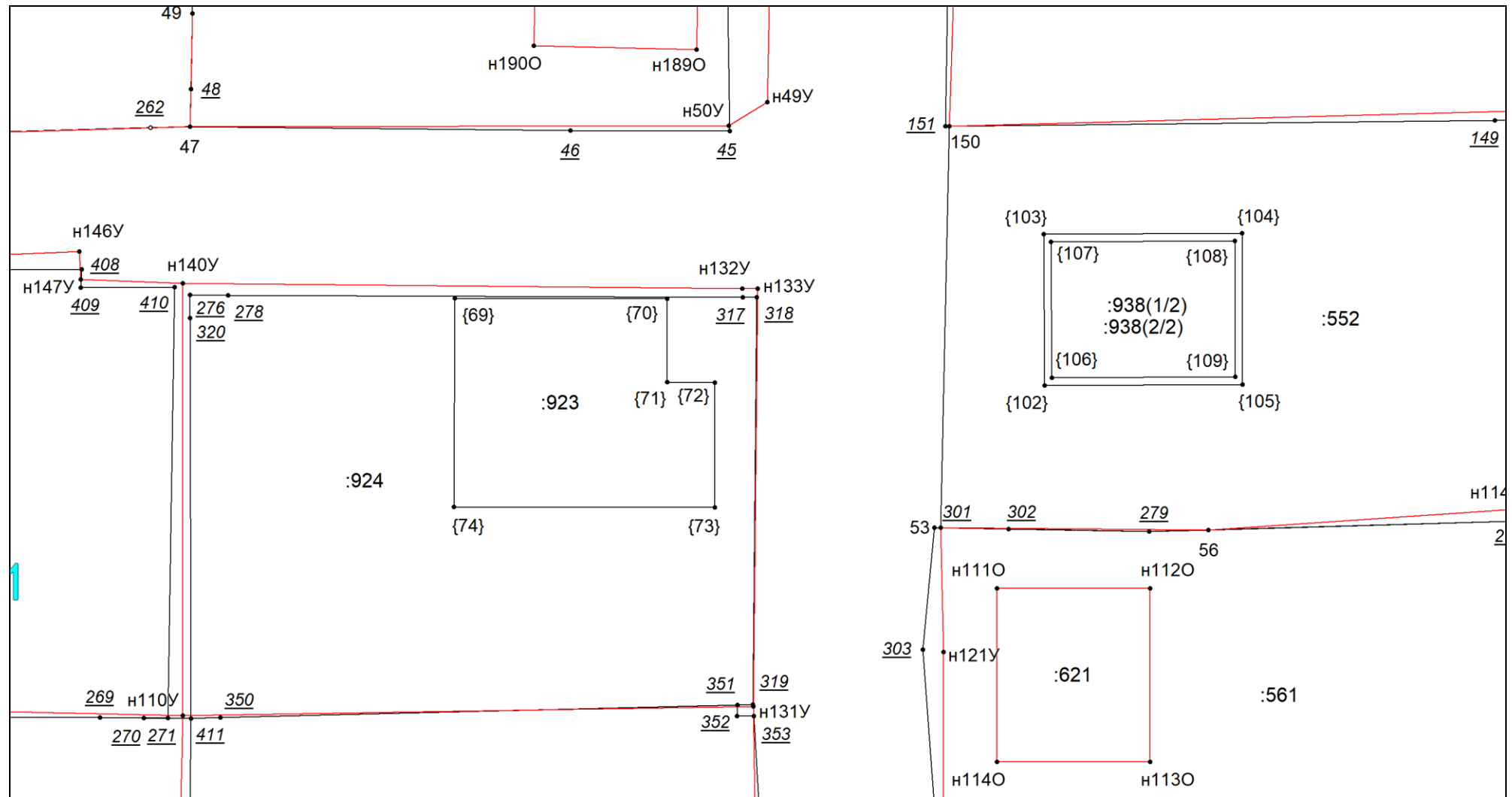
# Выносной лист №26



Масштаб 1:300

Условные обозначения приведены на отдельной странице в конце раздела.

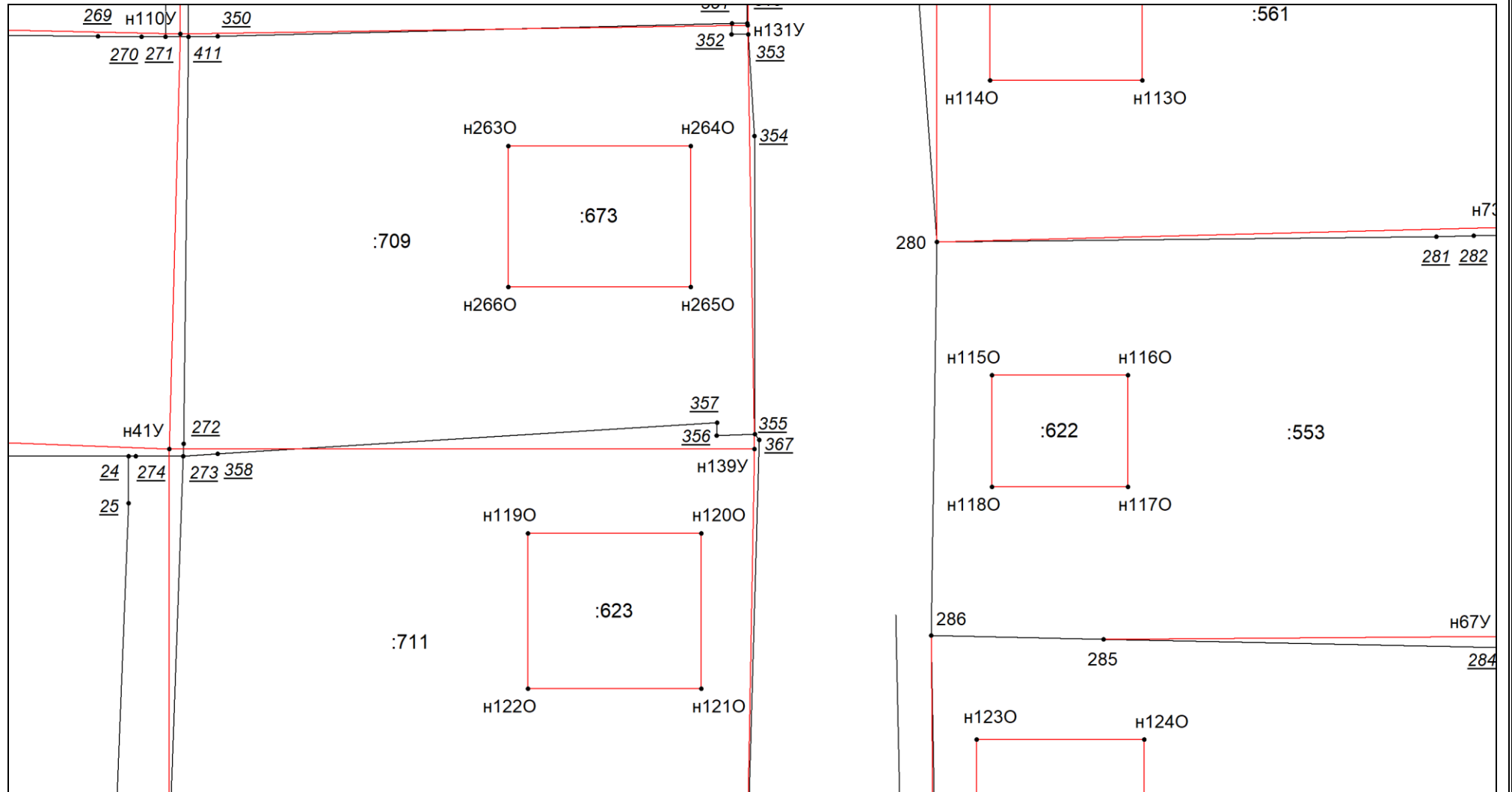
# Выносной лист №27



Масштаб 1:300

Условные обозначения приведены на отдельной странице в конце раздела.

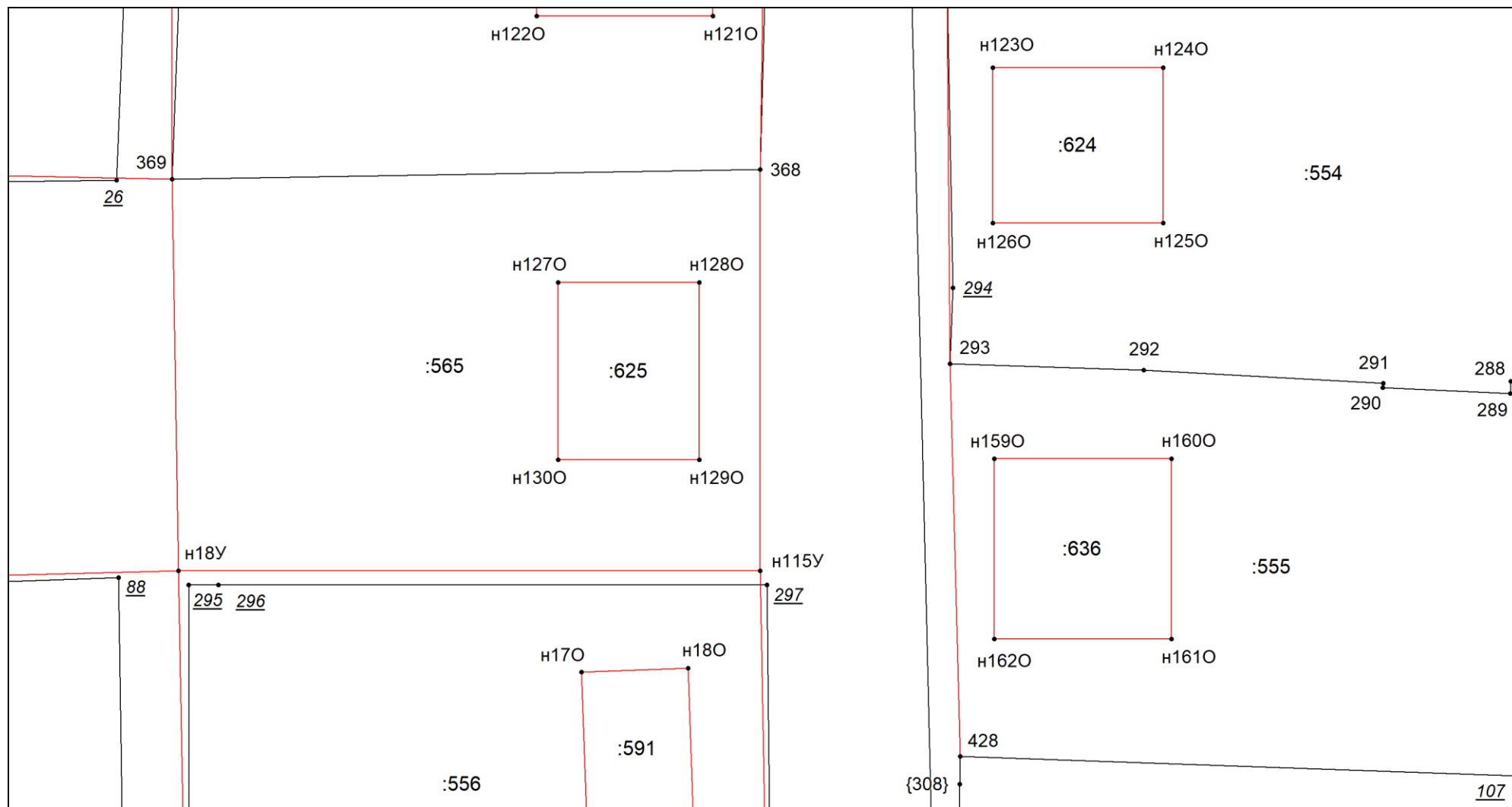
## Выносной лист №28



**Масштаб 1:300**

Условные обозначения приведены на отдельной странице в конце раздела.

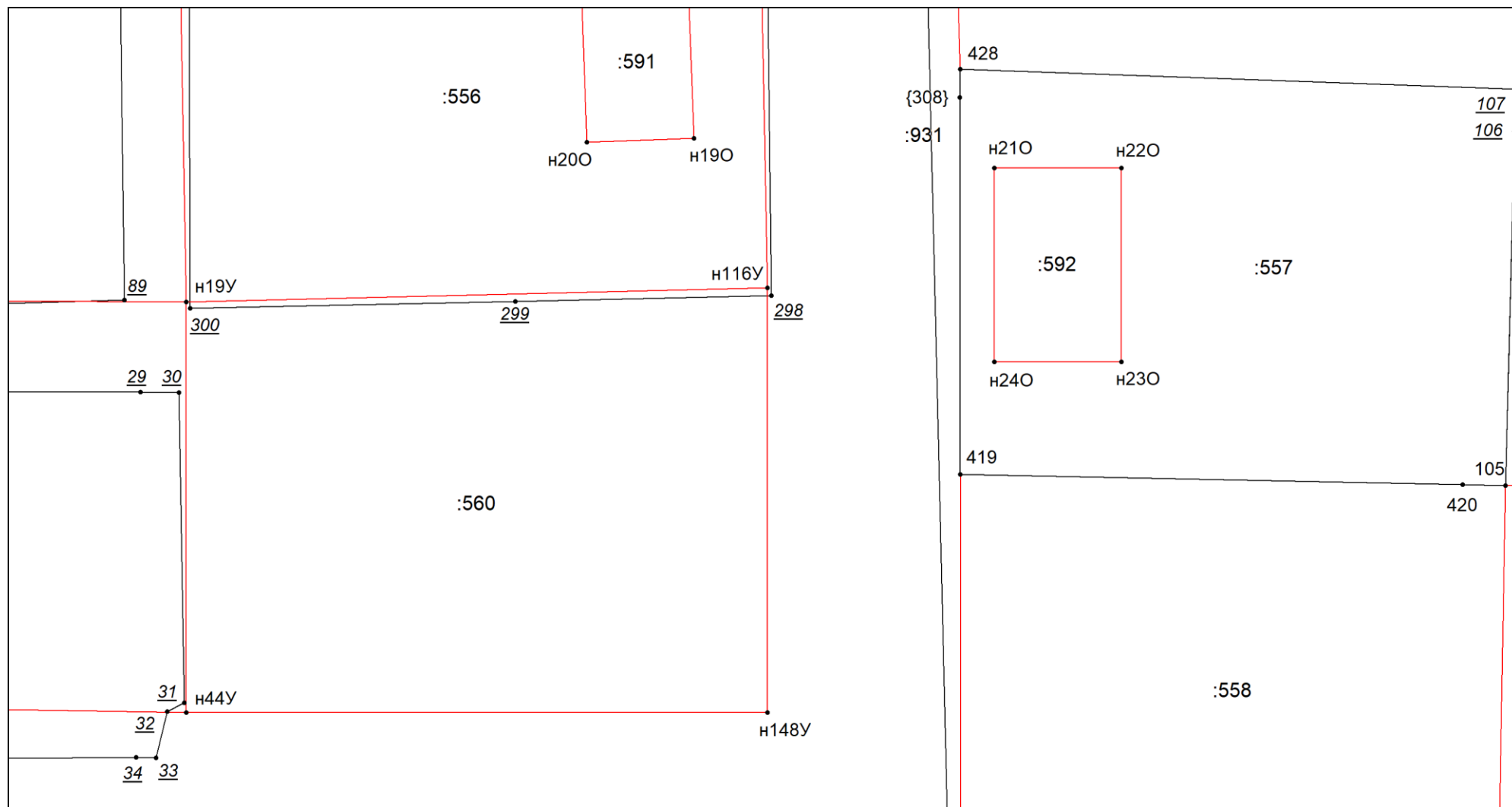
# Выносной лист №29



Масштаб 1:300

Условные обозначения приведены на отдельной странице в конце раздела.

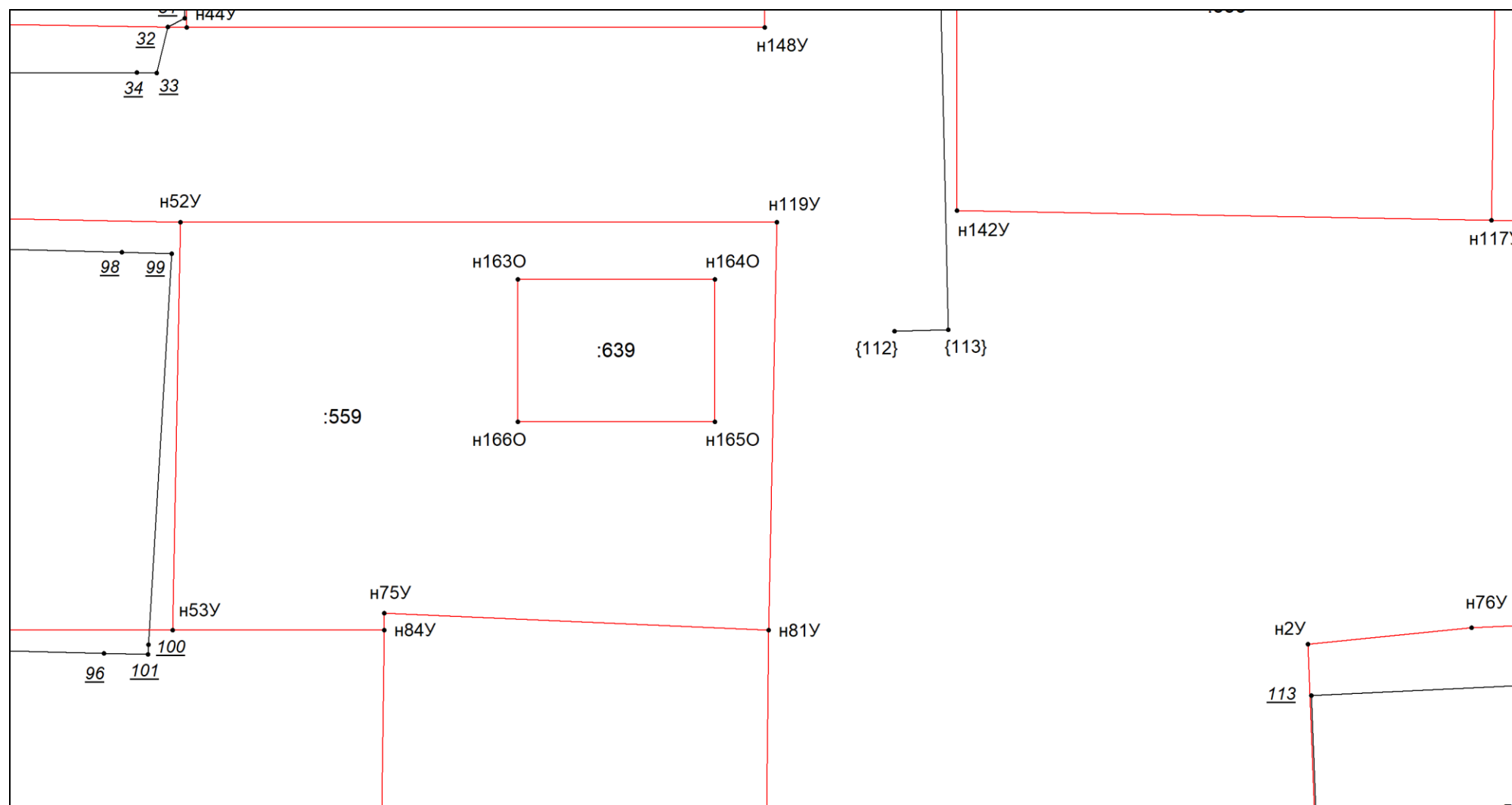
# Выносной лист №30



Масштаб 1:300

Условные обозначения приведены на отдельной странице в конце раздела.

# Выносной лист №31

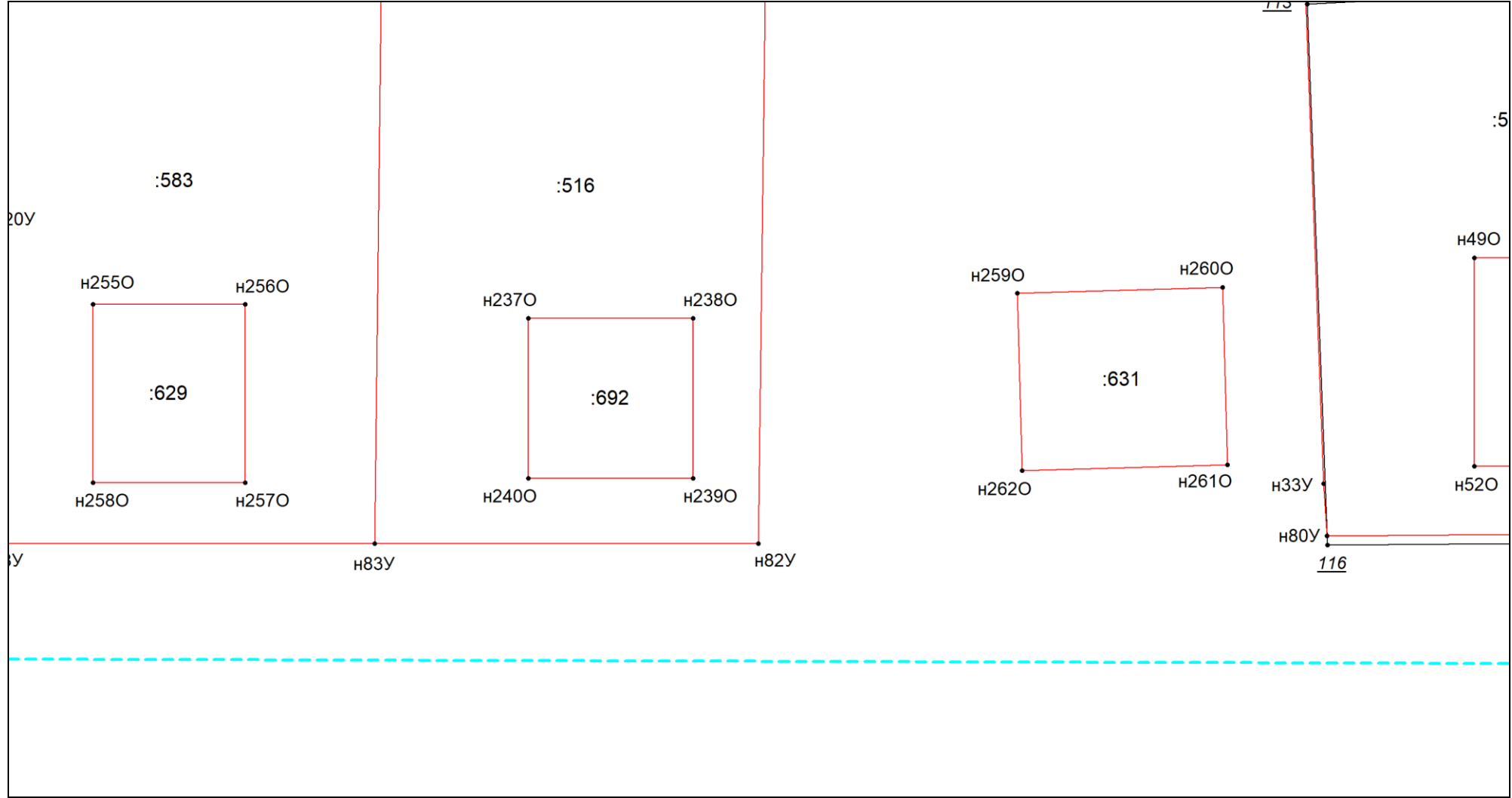


Масштаб 1:300

Условные обозначения приведены на отдельной странице в конце раздела.



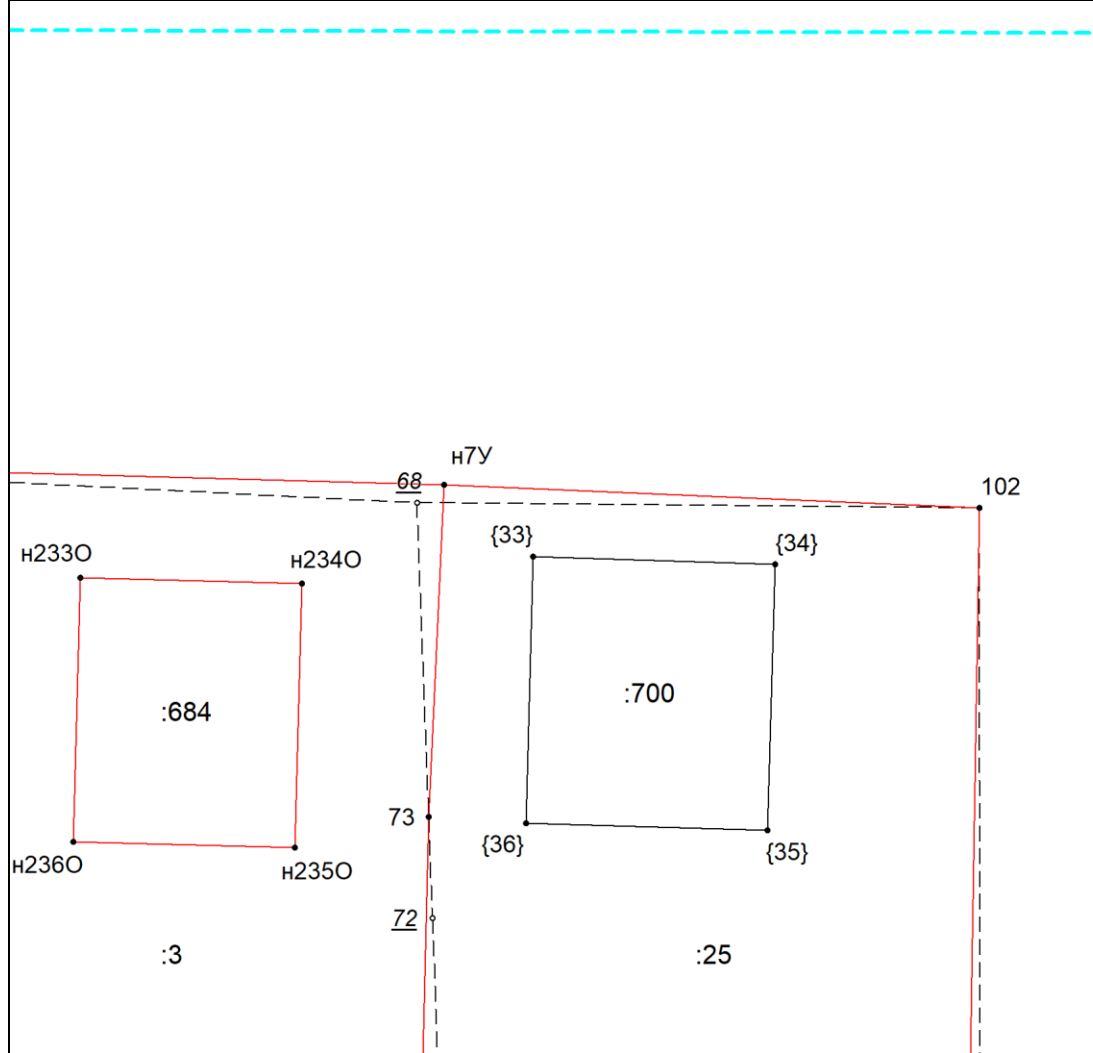
Выносной лист №32



Масштаб 1:300

Условные обозначения приведены на отдельной странице в конце раздела.

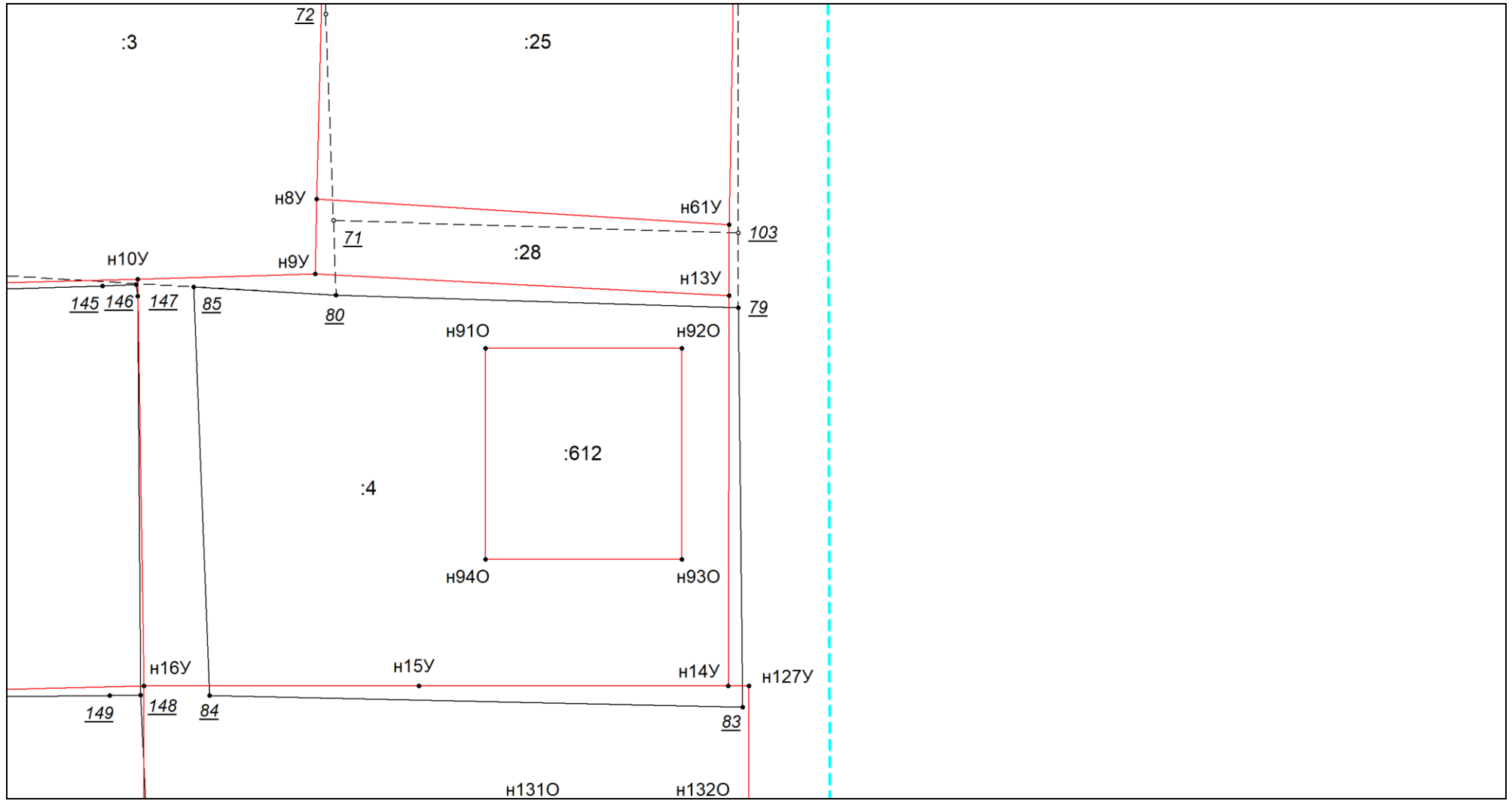
## Выносной лист №33



**Масштаб 1:300**

Условные обозначения приведены на отдельной странице в конце раздела.

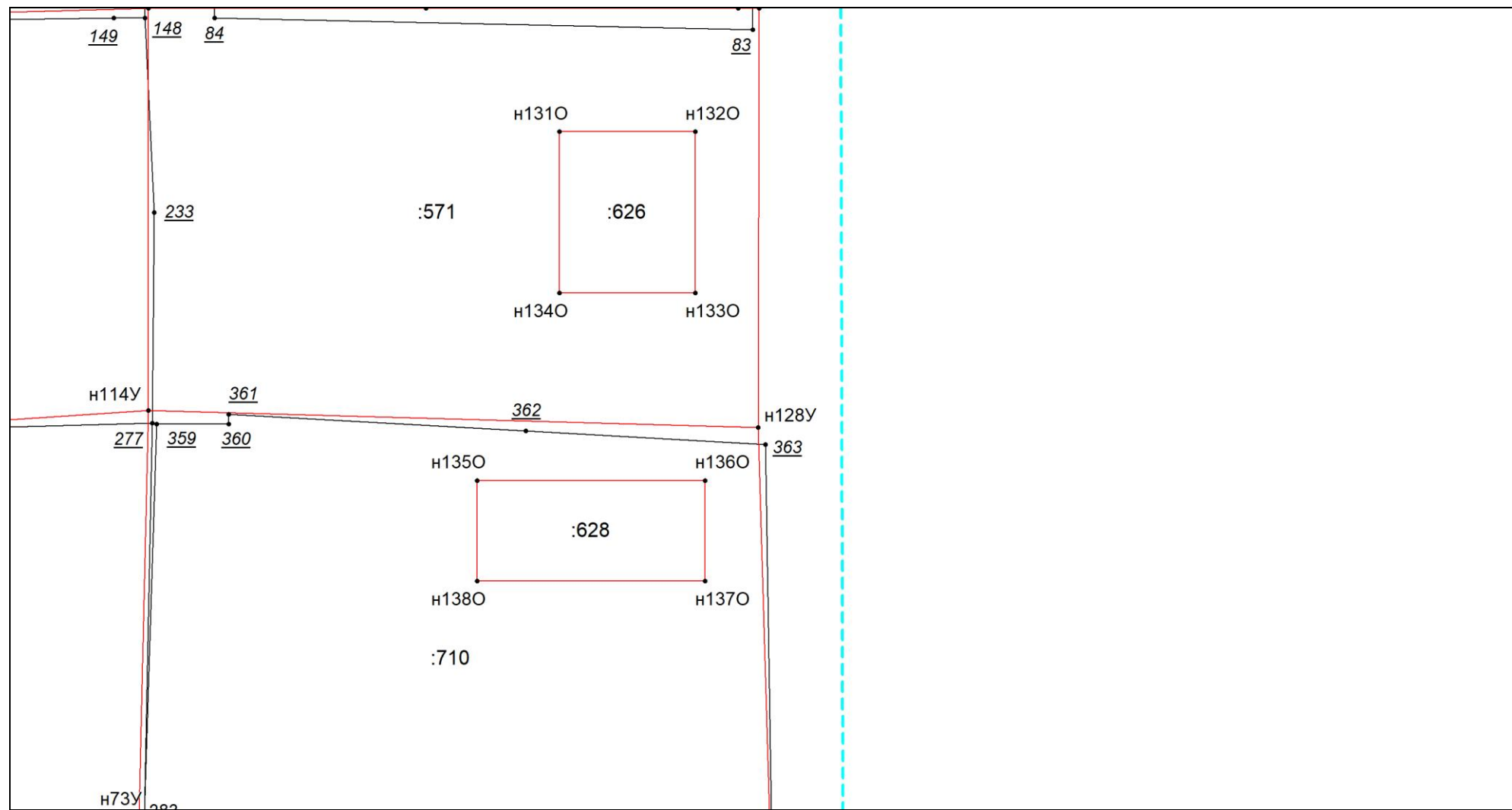
## Выносной лист №34



**Масштаб 1:300**

Условные обозначения приведены на отдельной странице в конце раздела.

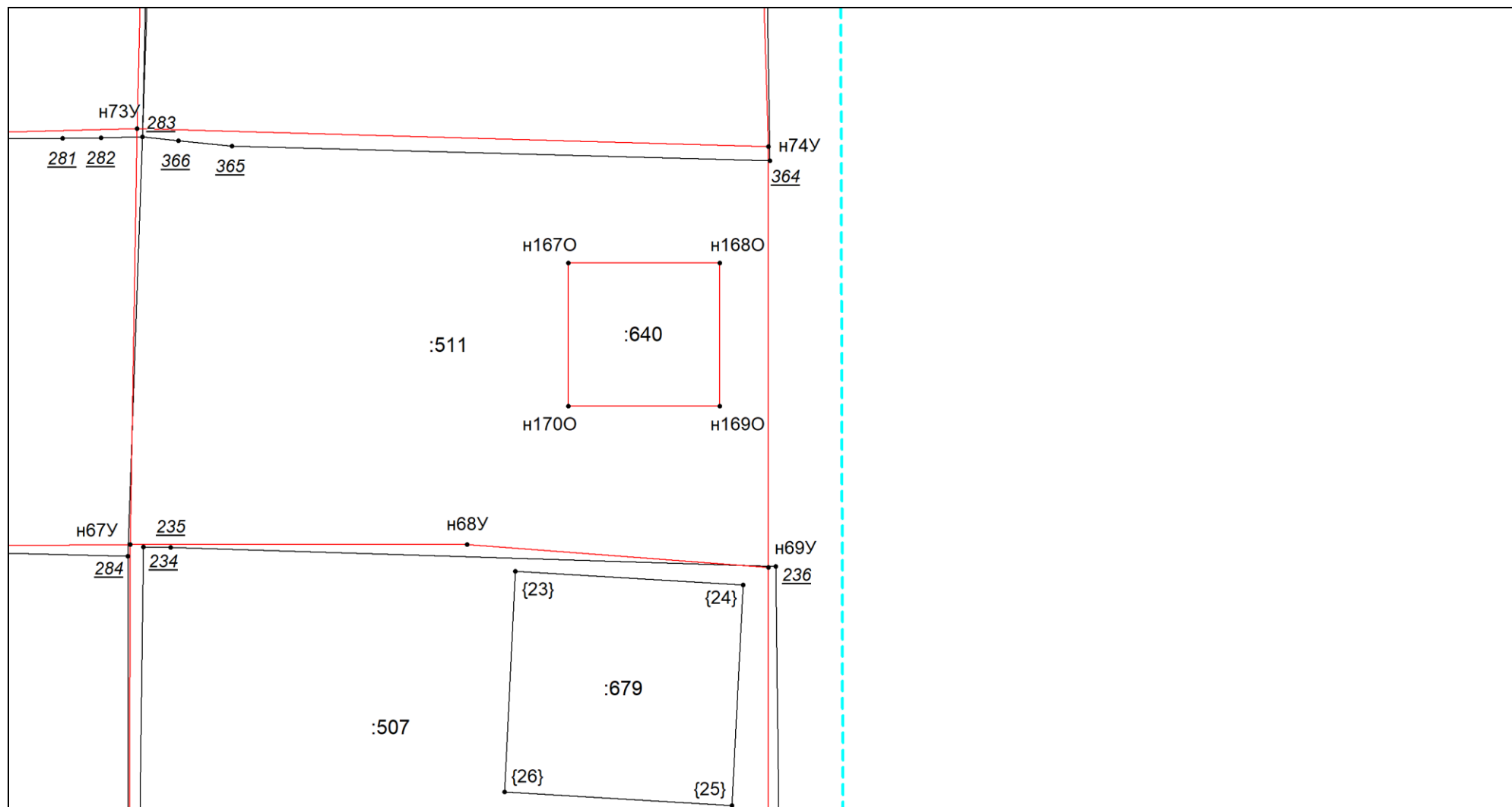
Выносной лист №35



Масштаб 1:300

Условные обозначения приведены на отдельной странице в конце раздела.

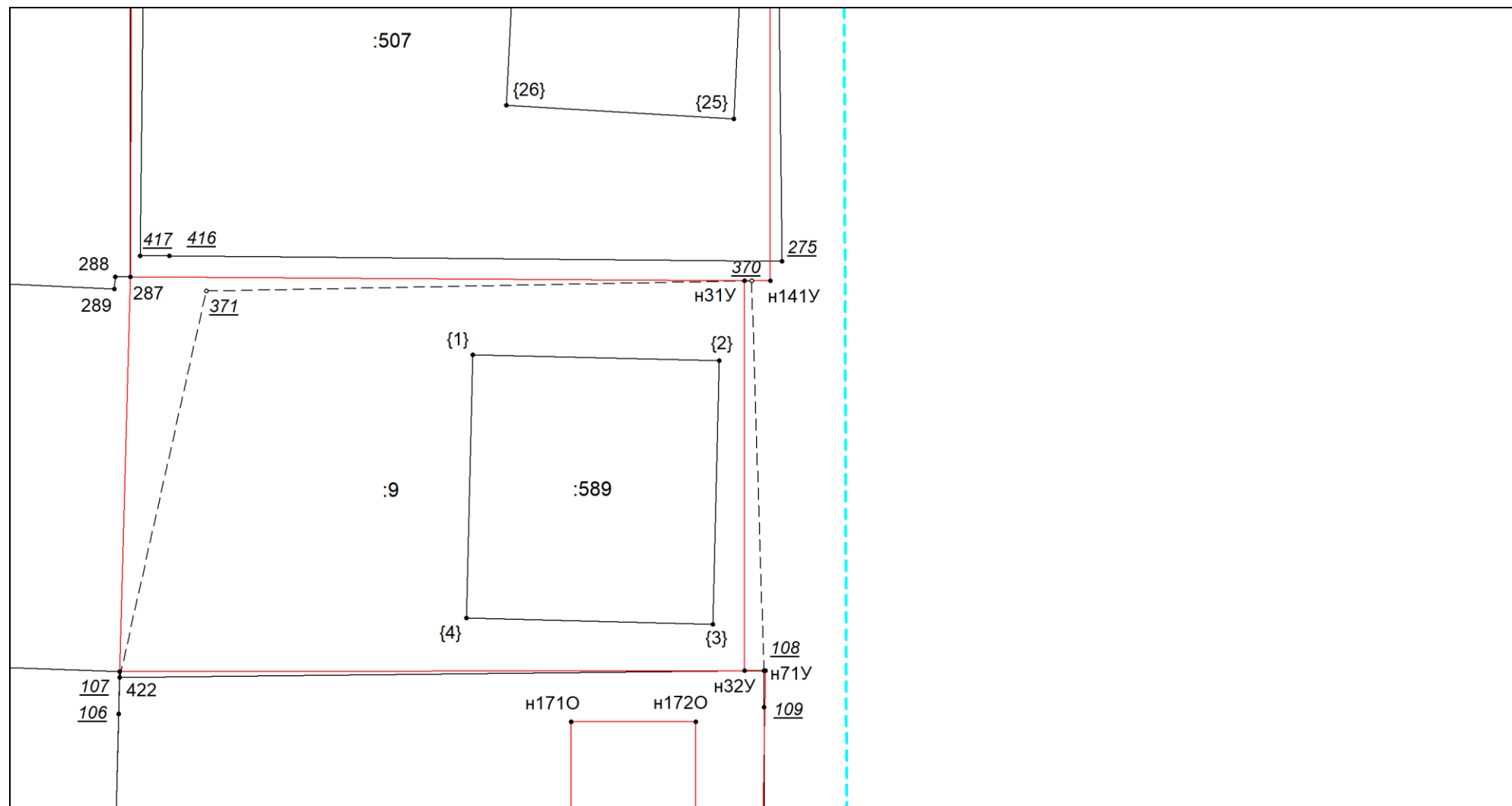
# Выносной лист №36



Масштаб 1:300

Условные обозначения приведены на отдельной странице в конце раздела.

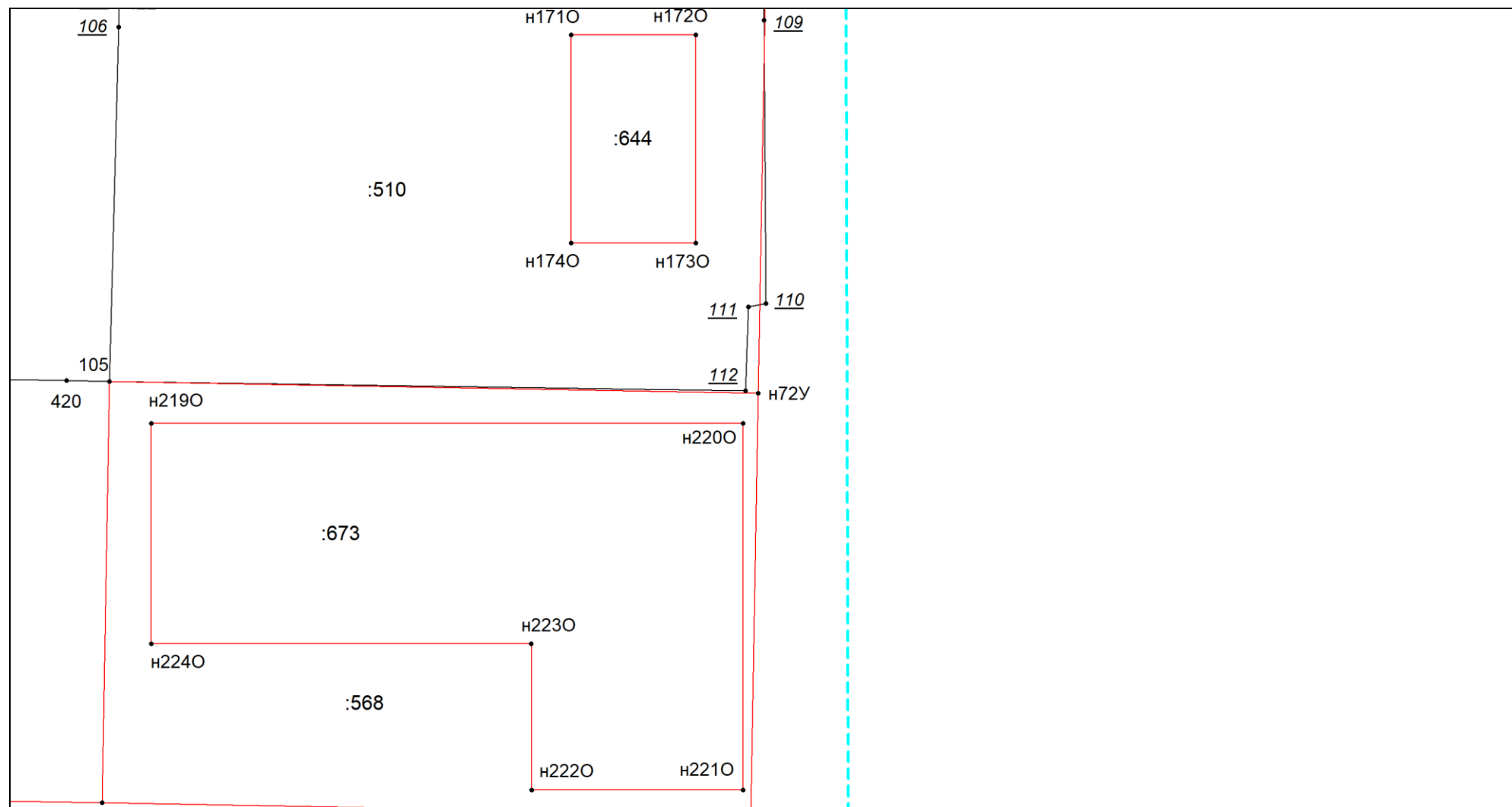
# Выносной лист №37



Масштаб 1:300

Условные обозначения приведены на отдельной странице в конце раздела.

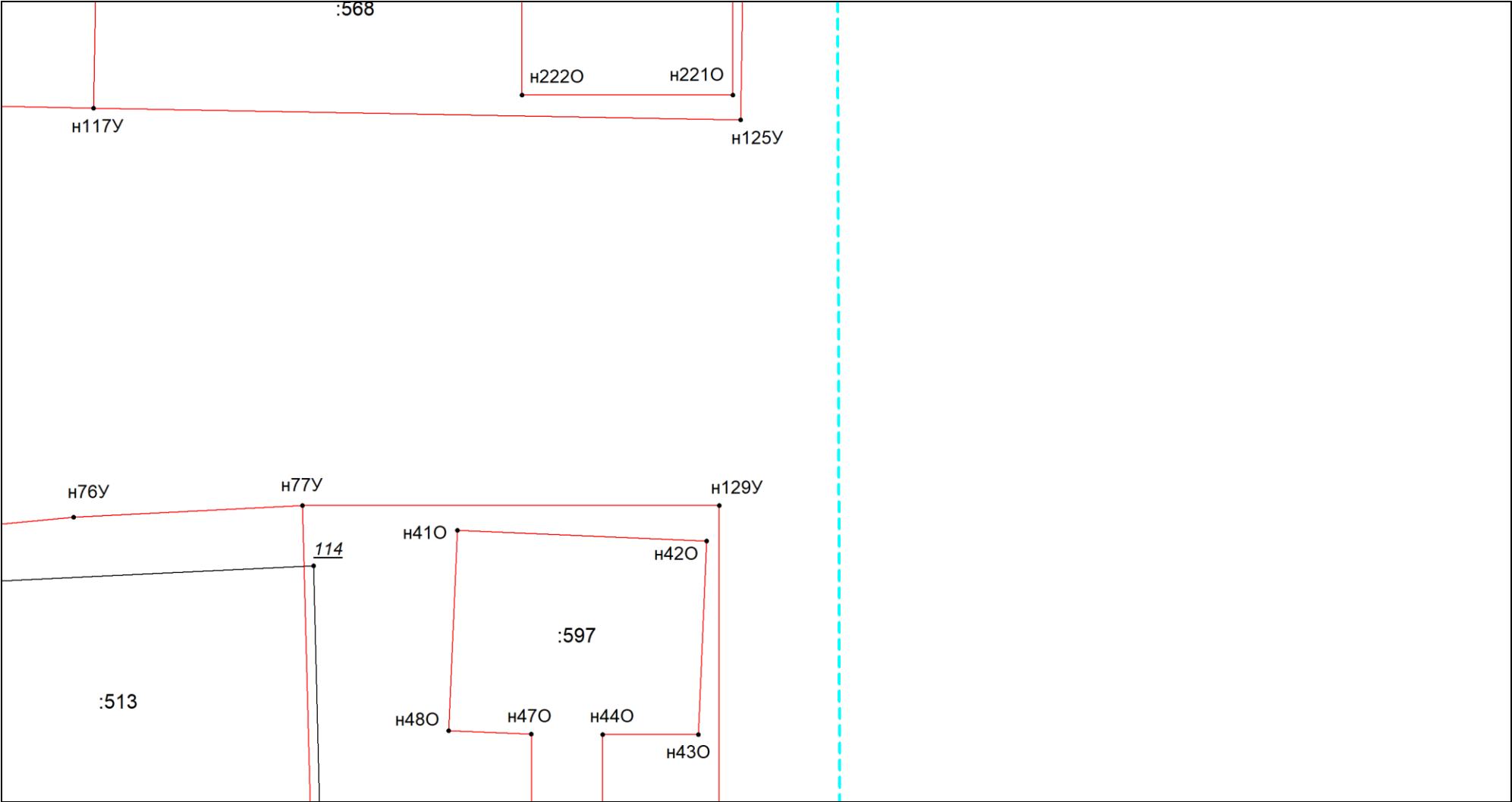
Выносной лист №38



Масштаб 1:300

Условные обозначения приведены на отдельной странице в конце раздела.

Выносной лист №39

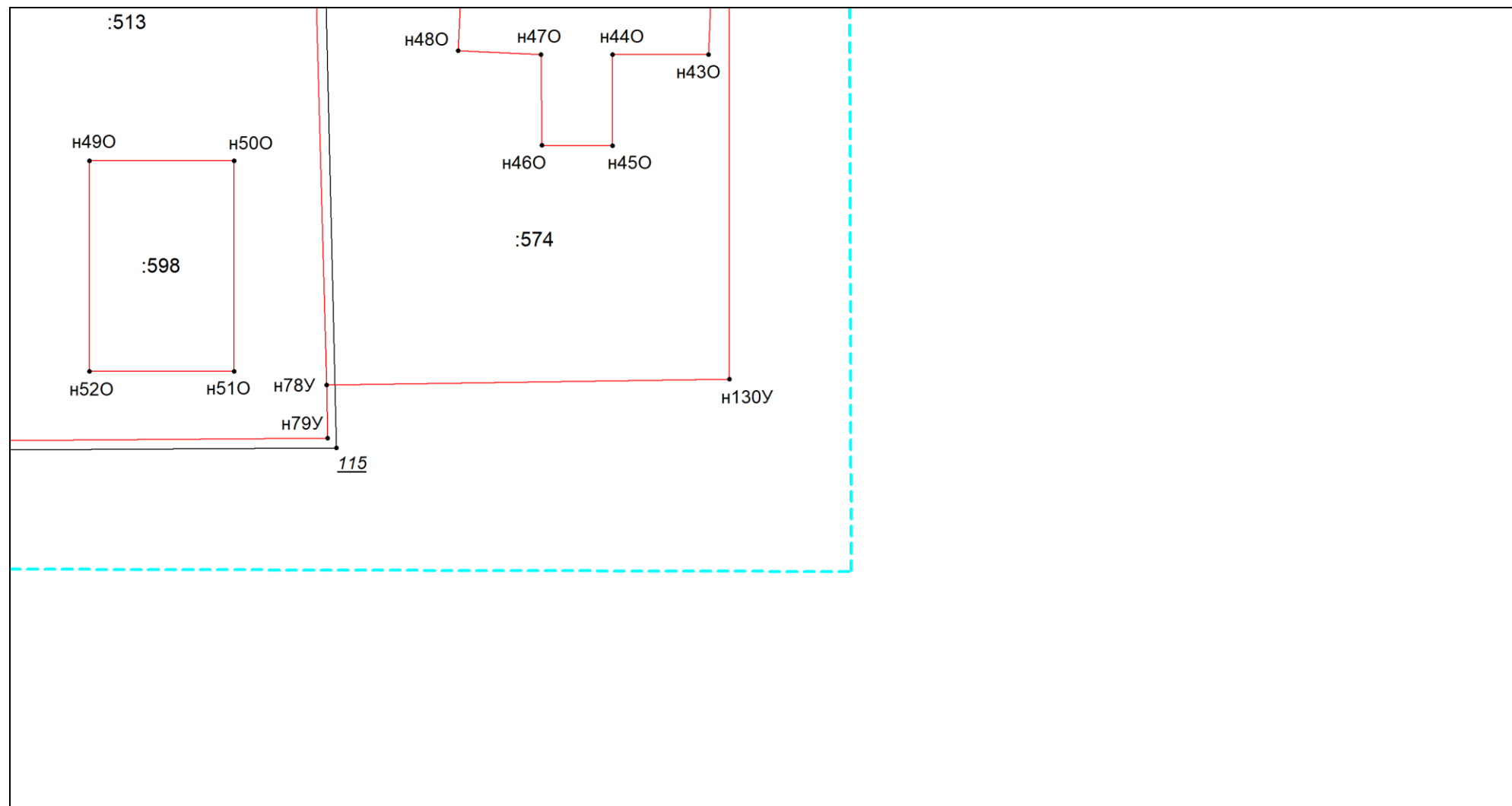


Масштаб 1:300

Условные обозначения приведены на отдельной странице в конце раздела.













Выносной лист №40



Масштаб 1:300

Условные обозначения приведены на отдельной странице в конце раздела.

#### Условные обозначения:

	– существующая часть границы земельного участка,
	– вновь образованная или уточненная часть границы земельного участка,
	– характерная точка границы земельного участка,
	– часть контура здания, сооружения, объекта незавершенного строительства, образованного проекцией существующего наземного конструктивного элемента здания, сооружения, объекта незавершенного строительства,
	– часть контура здания, сооружения, объекта незавершенного строительства, образованного проекцией вновь образованного наземного конструктивного элемента здания, сооружения, объекта незавершенного строительства,
	– часть контура здания, сооружения, объекта незавершенного строительства, образованного проекцией существующего надземного конструктивного элемента здания, сооружения, объекта незавершенного строительства,
	– часть контура здания, сооружения, объекта незавершенного строительства, образованного проекцией вновь образованного надземного конструктивного элемента здания, сооружения, объекта незавершенного строительства,
	– часть контура здания, сооружения, объекта незавершенного строительства, образованного проекцией существующего подземного конструктивного элемента здания, сооружения, объекта незавершенного строительства,
	– часть контура здания, сооружения, объекта незавершенного строительства, образованного проекцией вновь образованного подземного конструктивного элемента здания, сооружения, объекта незавершенного строительства,
	– характерная точка контура здания,