

Общество с ограниченной ответственностью «СамРЭК-Эксплуатация»
Юридический адрес: 443072, Самарская область, г. Самара, территория Опытная
Станция по Садоводству, Здание 11А, офис 5
Почтовый адрес: 443080, г. Самара, ул. Московское шоссе, 55
тел./факс (846) 212-02-76, ОГРН 1136315000469 ИНН 6315648332



**РАЗРАБОТКА ДОКУМЕНТАЦИИ ПО ПЛАНИРОВКЕ
в составе проекта межевания территории объекта «Реконструкция
сетей теплотрассы котельной №25 г. о. Жигулевск»**

Раздел 1. Проект межевания территории
Основная (утверждаемая) часть

2-ПМ-ОЧ

г. Самара
2020

**РАЗРАБОТКА ДОКУМЕНТАЦИИ ПО ПЛАНИРОВКЕ
в составе проекта межевания территории объекта «Реконструкция
сетей теплотрассы котельной №25 г. о. Жигулевск»**

Раздел 1. Проект межевания территории
Основная (утверждаемая) часть

2-ПМ-ОЧ

Изм. № подл.	
Подпись и дата	
Взам. инв. №	

Исполнительный директор

Пужай-Рыбка И.Б.

Начальник отдела капитального строительства

Фролова А.Ш.

г. Самара
2020

Содержание тома

Обозначение	Наименование	Примечание
1-ОЧ-С	Содержание тома	2
1-ОЧ-СИ	Список исполнителей	3
1-ОЧ-СП	Состав проектной документации	4
1-ОЧ.ТЧ	Текстовая часть	6
1-ОЧ.ПР	Приложения	103
1-ОЧ.ГР	Графическая часть	Лист 1-6

Взам. инв.№	
Подпись и дата	
Изм.	
Кол.у	
Лист	
№ док	
Подп.	
Дата	
Инва. № подл.	
Разраб.	
Н.контр.	

2-ПМ-С

Сагитов	02.03	
Колмыкова	02.03	

Содержание тома

Стадия	Лист	Листов
П	1	1
ООО «СамРЭК-Эксплуатация»		

Список исполнителей

Должность	Фамилия И.О.	Подпись
Начальник отдела подготовки строительства	Фролова А.Ш.	
Ведущий специалист	Колмыкова Н.Г.	
Инженер по кадастровому учету	Сагитов В.А	

Инв. № подл.	Взам. инв. №	Подпись и дата					1-ПМ-СИ				
			Изм.	Кол.у	Лист	№док	Подп.	Дата	Стадия	Лист	Листов
			Разраб.		Сагитов			02.03	П	1	1
			Н.контр.		Колмыкова			02.03			
									ООО «СамРЭК-Эксплуатация»		

Список исполнителей

Состав документации по Планировке территории

Номер раздела	Обозначение	Наименование	Примечание
1	2-ПМ-ОЧ	Раздел 1. Проект межевания территории. Основная (утверждаемая) часть	
2	2-ПМ-МО	Раздел 2. Проект межевания территории. Материалы по обоснованию	

Взам. инв. №		Подпись и дата									
Изм.	Кол.у	Лист	№ док	Подп.	Дата	2-ПМ-СП					
Интв. № подл.	Разраб.	Сагитов			02.03	Состав проектной документации			Стадия	Лист	Листов
	Н.контр.	Колмыкова			02.03				П	1	1
						ООО «СамРЭК-Эксплуатация»					

Введение

Согласно Градостроительному кодексу Российской Федерации, подготовка проектов межевания территорий осуществляется применительно к застроенным и подлежащим застройке территориям, расположенным в границах элементов планировочной структуры (в ред. Федерального закона от 20.03.2011 №41-ФЗ). Подготовка проектов межевания застроенных территорий осуществляется в целях установления границ застроенных земельных участков и границ незастроенных земельных участков. Подготовка проектов межевания подлежащих застройке территорий осуществляется в целях установления границ незастроенных земельных участков, планируемых для предоставления физическим и юридическим лицам для строительства, а также границ земельных участков, предназначенных для размещения объектов капитального строительства федерального, регионального или местного значения.

Настоящий проект межевания подготовлен на основании п. 3 постановления Правительства Российской Федерации от 7 марта 2017 года № 269, в соответствии с которым, строительство, реконструкция электрических сетей, сетей связи, сетей инженерно-технического обеспечения (тепло-, газо-, водоснабжения, водоотведения), размещение которых осуществляется внутри одного квартала, одного микрорайона – разработка проекта планировка территории не требуется. Получено письмо от 415-Г от 23.01.2020 администрации г. о. Жигулевск, согласно которому, объект «Реконструкция сетей теплотрассы котельной №25 г. о. Жигулевск» находится внутри одного микрорайона.

Основная часть проекта межевания территории включает в себя чертеж межевания территории, на котором отображаются:

- 1) границы планируемых и существующих элементов планировочной структуры;
- 2) красные линии, утвержденные в составе проекта планировки территории;
- 3) границы образуемых земельных участков и их условные номера;
- 4) перечень и сведения о площади образуемых земельных участков, в том числе возможные способы их образования.

Проект межевания определяет: основные параметры формируемых земельных участков, границы зон с особыми условиями использования территории, координаты поворотных точек образуемых земельных участков и устанавливаемые зоны с особыми условиями территории в связи с размещением линейного объекта.

Графическая часть документации по планировке территории подготовлена в соответствии с системой координат, используемой для ведения Единого государственного реестра недвижимости в зоне производства работ – МСК-63.

Инв. № подл.	Подп. и дата	Взам. инв. №					2-ОЧ.ТЧ	Лист
								6
Изм.	Ключ	Лист	№дж	Подп.	Дата			

– сведения государственного кадастра недвижимости в виде кадастрового плана территории, выданные филиалом ФГБУ "ФЕДЕРАЛЬНАЯ КАДАСТРОВАЯ ПАЛАТА ФЕДЕРАЛЬНОЙ СЛУЖБЫ ГОСУДАРСТВЕННОЙ РЕГИСТРАЦИИ, КАДАСТРА И КАРТОГРАФИИ" ПО САМАРСКОЙ ОБЛАСТИ:

- 1) № 63-00-102/20-169118 от 29.02.2020г. кадастрового квартала 63:02:0301002;
- 2) № 63-00-102/20-169115 от 29.02.2020г. кадастрового квартала 63:02:0301001;
- 3) № 63-00-102/20-169111 от 29.02.2020г. кадастрового квартала 63:02:0302005;
- 4) №63-00-102/20-169117 от 29.02.2020г. кадастрового квартала 63:02:0302013;
- 5) № 63-00-102/20-169112 от 29.02.2020г. кадастрового квартала 63:02:0302004;
- 6) №63-00-102/20-169128 от 29.02.2020г. кадастрового квартала 63:02:0302001;
- 7) №63-00-102/20-169129 от 29.02.2020г. кадастрового квартала 63:02:0302008;
- 8) №63-00-102/20-169127 от 29.02.2020г. кадастрового квартала 63:02:0302016;
- 9) №63-00-102/20-169126 от 29.02.2020г. кадастрового квартала 63:02:0302003.

При выполнении работ использована законодательная и нормативная база, приведенная в ведомости правовых и нормативных документов (таблица 1).

Таблица 1 - Ведомость правовых и нормативных документов.

<i>Обозначение документа</i>	<i>Наименование документа</i>
№190-ФЗ от 29.12.2004	Градостроительный кодекс РФ190-ФЗ
№136-ФЗ от 25.10.2001	Земельный кодекс РФ
СП 42.13330.2011	«Свод правил. Градостроительство. Планировка и застройка городских и сельских поселений. Актуализированная редакция СНиП 2.07.01-89»
№564 от 12.05.2011	Постановление Правительства РФ «Об утверждении Положения о составе и содержании проектов планировки территории, предусматривающих размещение одного или нескольких линейных объектов»
РДС 30-201-98	«Инструкция о порядке проектирования и установления красных линий в городах и других поселениях Российской Федерации»
№742/пр от 25.04.2017	Приказ министерства строительства и жилищно-коммунального хозяйства РФ «О порядке установления и отображения красных линий, обозначающих границы территорий, занятых линейными объектами и (или) предназначенных для размещения линейных объектов»
№87 от 16.02.2008г.	«Постановление РФ о составе разделов проектной документации и требования к их содержанию»
№74-ФЗ от 03.06.2006	«Водный Кодекс РФ»
№200-ФЗ от 04.12.2006	«Лесной Кодекс РФ»
СП 31.13330.2012	«Водоснабжение. Наружные сети и сооружения. Актуализированная редакция СНиП 2.04.02-84»

Взам. инв. №	
Подп. и дата	
Инв. № подл.	

Изм.	Ключ	Лист	№дж	Подп.	Дата	2-ОЧ.ТЧ	Лист
							8

1. Перечень и сведения о площади образуемых земельных участков,
в том числе возможные способы их образования

В соответствии с пунктом 5 части 3 статьи 11.3 Земельного кодекса Российской Федерации исключительно в соответствии с утвержденным проектом межевания территории осуществляется образование земельных участков для размещения линейных объектов федерального, регионального или местного значения.

В настоящем проекте межевания территории предусмотрено:

- образование земельных участков, образуемые из земель или земельных участков, находящихся в государственной или муниципальной собственности;
- образование частей на земельных участках, внесенных в Единый государственный реестр недвижимости.

Таблица 2 – Перечень и сведения о площади образуемых земельных участков и частей земельных участков

№	Местонахождение	Разрешенный вид использования	Вид права Собственник	Категория земель	Кадастровые номера исходных земельных Участков	Площадь кв. м.
					Возможные способы образования	
S1	Российская Федерация, Самарская область, городской округ Жигулевск, г. Жигулевск	Реконструкция сетей теплотрассы котельной №25 г. о. Жигулевск»	Земли не разграниченной государственной собственности	Земли населённых пунктов	Договор аренды, установление сервитута	110603
S2	Самарская область, городской округ Жигулевск, г. Жигулевск, ул. Оборонная, д. 42	Для эксплуатации многоквартирного дома	—	Земли населённых пунктов	63:02:0302016:764	43
					Договор аренды, установление сервитута	
S3	Самарская область, городской округ Жигулевск, г. Жигулевск, мкр Г-1, дом № 14	Для эксплуатации многоквартирного дома	—	Земли населённых пунктов	63:02:0302013:2742	127
					Договор аренды, установление сервитута	
S4	Самарская область, городской округ Жигулевск, г. Жигулевск, мкр Г-1, дом №13	Для эксплуатации многоквартирного дома	—	Земли населённых пунктов	63:02:0302013:2731	128
					Договор аренды, установление сервитута	
S5	Самарская область, городской округ Жигулевск, г. Жигулевск, мкр Г-1, дом № 15	Для эксплуатации многоквартирного дома	—	Земли населённых пунктов	63:02:0302013:2737	172
					Договор аренды, установление сервитута	

Взам. инв. №	
Подп. и дата	
Инв. № подл.	

Изм.	Ключ	Лист	№дж	Подп.	Дата	2-ОЧ.ТЧ	Лист
							9

№	Местонахождение	Разрешенный вид использования	Вид права Собственник	Категория земель	Кадастровые номера исходных земельных Участков	Площадь кв. м.
					Возможные способы образования	
S6	Самарская область, городской округ Жигулевск, г.Жигулевск, мкр Г-1, дом №17	Для эксплуатации многоквартирного дома	—	Земли населённых пунктов	63:02:0302013:2729	56
					Договор аренды, установление сервитута	
S7	Самарская область, городской округ Жигулевск, г.Жигулевск, мкр Г-1, дом №20	Для эксплуатации многоквартирного дома	—	Земли населённых пунктов	63:02:0302013:2730	20
					Договор аренды, установление сервитута	
S8	Самарская область, городской округ Жигулевск, г. Жигулевск, мкр. Г-1, д. 19	Для дальнейшей эксплуатации многоквартирного дома	—	Земли населённых пунктов	63:02:0302013:2689	36
					Договор аренды, установление сервитута	
S9	Самарская область, городской округ Жигулевск, г. Жигулевск, мкр. Г-1, дом №18	Для эксплуатации многоквартирного дома	—	Земли населённых пунктов	63:02:0302013:2738	118
					Договор аренды, установление сервитута	
S10	Самарская область, городской округ Жигулевск, город Жигулевск, Г-1, дом 16	Для пансионата	Самарская область Собственность, № 63-63-02/018/2008-013 от 18.08.2008 ГБУ Самарской области "Тольяттинский пансионат для ветеранов труда (дом-интернат для престарелых и инвалидов)", Постоянное (бессрочное) пользование, № 63-63/002-63/002/301/2016-742/2 от 08.12.2016	Земли населённых пунктов	63:02:0302013:10	910
					Договор аренды, установление сервитута	
S11	Самарская область, городской округ Жигулевск, г. Жигулевск, Г-1, д. 12	Для эксплуатации здания школы № 14	Муниципальное казенное учреждение "Транспортное обслуживание и эксплуатация зданий", ИНН: 6345021570 Постоянное (бессрочное) пользование, № 63-63/002-63/002/303/2015-3840/1 от 03.09.2015	Земли населённых пунктов	63:02:0302013:1791	3697
					Договор аренды, установление сервитута	
S12	Самарская область, городской округ Жигулевск, г. Жигулевск, мкр. Г-1, дом №11	Для эксплуатации многоквартирного дома	—	Земли населённых пунктов	63:02:0302013:2732	284
					Договор аренды, установление сервитута	

Взам. инв. №	
Подп. и дата	
Инв. № подл.	

№	Местонахождение	Разрешенный вид использования	Вид права Собственник	Категория земель	Кадастровые номера исходных земельных Участков	Площадь кв. м.
					Возможные способы образования	
S13	Самарская область, городской округ Жигулевск, г. Жигулевск, мкр. Г-1, дом № 9	Для эксплуатации многоквартирного дома	—	Земли населённых пунктов	63:02:0302013:2734	128
					Договор аренды, установление сервитута	
S14	Самарская область, городской округ Жигулевск, г. Жигулевск, мкр. Г-1, дом № 8	Для эксплуатации многоквартирного дома	—	Земли населённых пунктов	63:02:0302013:2736	200
					Договор аренды, установление сервитута	
S15	Самарская область, городской округ Жигулевск, г. Жигулевск, Г-1, строение №5-Г	Для эксплуатации здания трансформаторной подстанции ТПЖ 3-64	Собственность, № 63-63/002-63/002/303/2015-921/1 от 10.06.2015 Акционерное общество "Самарская сетевая компания", ИНН: 6367047389	Земли населённых пунктов	63:02:0302013:2693	8
					Договор аренды, установление сервитута	
S16	Самарская область, городской округ Жигулевск, г. Жигулевск, мкр. Г-1, дом № 5	Для эксплуатации многоквартирного дома	—	Земли населённых пунктов	63:02:0302013:2735	239
					Договор аренды, установление сервитута	
S17	Самарская область, городской округ Жигулевск, г. Жигулевск, мкр Г-1, дом №3	Для эксплуатации многоквартирного дома	—	Земли населённых пунктов	63:02:0302013:2743	100
					Договор аренды, установление сервитута	
S18	Самарская область, городской округ Жигулевск, г. Жигулевск, мкр Г-1, дом №1	Для эксплуатации многоквартирного дома	—	Земли населённых пунктов	63:02:0302013:2740	125
					Договор аренды, установление сервитута	
S19	Самарская область, городской округ Жигулевск, город Жигулевск, мкр Г-1, дом 2	Под магазин	Собственность, № 63-63/002-63/002/303/2015-1023/2 от 15.06.2015 Муниципальное образование городской округ Жигулевск	Земли населённых пунктов	63:02:0302013:9	803
					Договор аренды, установление сервитута	
S20	Самарская область, городской округ Жигулевск, г. Жигулевск, мкр. Г-1, дом №4	Для эксплуатации многоквартирного дома	—	Земли населённых пунктов	63:02:0302013:2733	114
					Договор аренды, установление сервитута	

Взам. инв. №

Подп. и дата

Инв. № подл.

Изм.	Клзч	Лист	№дж	Подп.	Дата

2-ОЧ.ТЧ

Лист

11

№	Местонахождение	Разрешенный вид использования	Вид права Собственник	Категория земель	Кадастровые номера исходных земельных Участков	Площадь кв. м.
					Возможные способы образования	
S21	Самарская область, городской округ Жигулевск, город Жигулевск, МКР Г-1 около жилого дома № 6	Под торговый киоск	—	Земли населённых пунктов	63:02:0302013:6	16
					Договор аренды, установление сервитута	
S22	Самарская область, городской округ Жигулевск, г. Жигулевск, мкр/ Г-1, дом №6	Для эксплуатации многоквартирного дома	—	Земли населённых пунктов	63:02:0302013:2739	116
					Договор аренды, установление сервитута	
S23	Самарская обл.,городской округ Жигулевск, город Жигулевск; пересечение ул. Магистральная и ул. Гидростроителей	Для реконструкции автодороги Москва- Самара	—	Земли населённых пунктов	63:02:0302013:7 (ЕЗ 63:02:0000000:9)	54
					Договор аренды, установление сервитута	
S24	Самарская обл.,городской округ Жигулевск, город Жигулевск; пересечение ул. Магистральная и ул. Гидростроителей	Для реконструкции автодороги Москва- Самара	—	Земли населённых пунктов	63:02:0301002:15 (ЕЗ 63:02:0000000:9)	39
					Договор аренды, установление сервитута	
S25	Самарская область, г. Жигулевск, ВЛ 220 кВ Сызрань-1,2	Для части электросетевого комплекса ВЛ 220 кВ Сызрань-1,2	—	Земли населённых пунктов	63:02:0301002:658	80
					Договор аренды, установление сервитута	
S26	Самарская область, г. Жигулевск, ул. Гидростроителей	Для реконструкции сетей водоснабжения	—	Земли населённых пунктов	63:02:0000000:1811	3517
					Договор аренды, установление сервитута	
S27	Самарская область, городской округ Жигулевск, г. Жигулевск, мкр Г-1, дом №7	Для эксплуатации многоквартирного дома	—	Земли населённых пунктов	63:02:0302013:2741	189
					Договор аренды, установление сервитута	
S28	Самарская область, городской округ Жигулевск, г. Жигулевск, ул. Оборонная, д. 2	Для эксплуатации многоквартирного дома	—	Земли населённых пунктов	63:02:0302005:541	91
					Договор аренды, установление сервитута	
S29	Самарская область, городской округ Жигулевск, г. Жигулевск, ул. Гидростроителей, дом № 10 А	Для эксплуатации нежилого здания	МБУ "Дом молодежи организаций" г.о. Жигулевск Постоянное (бессрочное) пользование, № 63-63-02/606/2013-336 от 26.08.2013	Земли населённых пунктов	63:02:0302005:530	259
					Договор аренды, установление сервитута	

Взам. инв. №

Подп. и дата

Инв. № подл.

Изм.	Клзч	Лист	№дж	Подп.	Дата
------	------	------	-----	-------	------

2-ОЧ.ТЧ

Лист

12

№	Местонахождение	Разрешенный вид использования	Вид права Собственник	Категория земель	Кадастровые номера исходных земельных Участков	Площадь кв. м.
					Возможные способы образования	
S30	Самарская область, городской округ Жигулевск, г. Жигулевск, ул. Оборонная, д. 4	Для эксплуатации нежилого здания	—	Земли населённых пунктов	63:02:0302005:542	129
					Договор аренды, установление сервитута	
S31	Самарская область, городской округ Жигулевск, г. Жигулевск, ул. Оборонная, д. 6	Для эксплуатации многоквартирного дома	—	Земли населённых пунктов	63:02:0302005:540	65
					Договор аренды, установление сервитута	
S32	Самарская область, городской округ Жигулевск, город Жигулевск, мкр.Г-1, д.10	Для дальнейшей эксплуатации многоквартирного дома	—	Земли населённых пунктов	63:02:0302013:1850	229
					Договор аренды, установление сервитута	
S33	Самарская область, городской округ Жигулевск, город Жигулевск, МКР Г-1 около жилого дома № 19	Под торговый киоск	—	Земли населённых пунктов	63:02:0302013:5	11
					Договор аренды, установление сервитута	
S34	Самарская область, г Жигулевск, мкр Г-1, дома № 19	Под торговый павильон	Договор №357 аренды земельного участка от 12.05.2014г., дата регистрации 22.05.2014г., №63-63-02/603/2014-665 Гришина Ирина Викторовна	Земли населённых пунктов	63:02:0302013:3	40
					Договор аренды, установление сервитута	
S35	Самарская обл, городской округ Жигулевск, г. Жигулевск, Г-1, около жилого дома № 24	Под торговый киоск	—	Земли населённых пунктов	63:02:0302004:3	5
					Договор аренды, установление сервитута	
S36	Самарская область, городской округ Жигулевск, город Жигулевск, МКР Г-1, около жилого дома 24	Под торговый павильон	Договор аренды земельного участка от 08.10.2012 №945, дата регистрации 30.10.2012, №63-63-02/403/2012-138 Торхов Андрей Владимирович	Земли населённых пунктов	63:02:0302004:1	72
					Договор аренды, установление сервитута	
S37	Самарская область, городской округ Жигулевск, город Жигулевск, МКР Г-1, около жилого дома 24	Под расширение торгового павильона	Договор №182 аренды земельного участка от 01.03.2012г., дата регистрации 19.03.2013г., №63-63-02/601/2013-656 Торхов Андрей Владимирович	Земли населённых пунктов	63:02:0302004:844	63
					Договор аренды, установление сервитута	

Взам. инв. №	
Подп. и дата	
Инв. № подл.	

Изм.	Клзч	Лист	№дж	Подп.	Дата
------	------	------	-----	-------	------

№	Местонахождение	Разрешенный вид использования	Вид права Собственник	Категория земель	Кадастровые номера исходных земельных Участков	Площадь кв. м.
					Возможные способы образования	
S38	Самарская область, городской округ Жигулевск, г. Жигулевск, мкр. Г-1, дом №24	Для эксплуатации многоквартирного дома	—	Земли населённых пунктов	63:02:0302004:981	217
					Договор аренды, установление сервитута	
S39	Самарская область, городской округ Жигулевск, г.Жигулевск, мкр Г-1, дом №23	Для эксплуатации многоквартирного дома	—	Земли населённых пунктов	63:02:0302004:984	27
					Договор аренды, установление сервитута	
S40	Самарская область, городской округ Жигулевск, г. Жигулевск, мкр. Г-1, дом № 31	Для эксплуатации многоквартирного дома	—	Земли населённых пунктов	63:02:0302004:983	145
					Договор аренды, установление сервитута	
S41	Самарская область, городской округ Жигулевск, город Жигулевск, мкр. Г-1, дом 32	Под жилой дом	—	Земли населённых пунктов	63:02:0302004:4	729
					Договор аренды, установление сервитута	
S42	Самарская область, городской округ Жигулевск, г.Жигулевск, мкр Г-1, дом №33	Для эксплуатации многоквартирного дома	—	Земли населённых пунктов	63:02:0302004:985	44
					Договор аренды, установление сервитута	
S43	Самарская область, городской округ Жигулевск, г.Жигулевск, мкр Г-1, дом №25	Для эксплуатации многоквартирного дома	—	Земли населённых пунктов	63:02:0302005:537	23
					Договор аренды, установление сервитута	
S44	Самарская область, городской округ Жигулевск, г. Жигулевск, мкр Г-1, дом №26	Для эксплуатации многоквартирного дома	—	Земли населённых пунктов	63:02:0302005:538	118
					Договор аренды, установление сервитута	
S45	Самарская область, городской округ Жигулевск, г. Жигулевск, мкр Г-1, дом №27	Для эксплуатации многоквартирного дома	—	Земли населённых пунктов	63:02:0302004:982	134
					Договор аренды, установление сервитута	
S46	Самарская область, городской округ Жигулевск, г. Жигулевск, мкр. Г-1, дом № 22	Для эксплуатации многоквартирного дома	—	Земли населённых пунктов	63:02:0302004:980	38
					Договор аренды, установление сервитута	

Взам. инв. №	
Подп. и дата	
Инв. № подл.	

Изм.	Клзч	Лист	№дж	Подп.	Дата
------	------	------	-----	-------	------

№	Местонахождение	Разрешенный вид использования	Вид права Собственник	Категория земель	Кадастровые номера исходных земельных Участков	Площадь кв. м.
					Возможные способы образования	
S47	Самарская область, г. о. Жигулевск, г. Жигулевск, ул. Инженерная, д. 28	Для эксплуатации многоквартирного дома	—	Земли населённых пунктов	63:02:0302004:500 Договор аренды, установление сервитута	1331
S48	Самарская обл., городской округ Жигулевск город Жигулевск Г-1 дом 21	Для нежилого здания (мастерские)	Будинец Андрей Романович Собственность, № 63-63-02/016/2008-039 от 02.07.2008	Земли населённых пунктов	63:02:0302008:40 Договор аренды, установление сервитута	114
S49	Самарская область, городской округ Жигулевск, г.Жигулевск, мкр Г-1, дом № 30	Для эксплуатации многоквартирного дома	—	Земли населённых пунктов	63:02:0302005:539 Договор аренды, установление сервитута	45
S50	Самарская область, городской округ Жигулевск, город Жигулевск, улица Шевченко, земельный участок №7А	Для эксплуатации здания детского сада № 18 Радуга	Муниципальное казенное учреждение "Транспортное обслуживание и эксплуатация зданий", ИНН: 6345021570 Постоянное (бессрочное) пользование, № 63-63-02/301/2014-022 от 01.04.2014	Земли населённых пунктов	63:02:0302005:533 Договор аренды, установление сервитута	1596
S51	Самарская область, г. о. Жигулевск, г. Жигулевск, ул. Гидростроителей, 10	Под здание прачечной, мастерской	Собственность, № 63-63/002-63/002/300/2016-2505/2 от 05.04.2016 Мельник Ольга Николаевна	Земли населённых пунктов	63:02:0302005:502 Договор аренды, установление сервитута	20
S52	Самарская область, г. Жигулевск, ул. Парковая	Производственная зона	Собственность, № 63:02:0302004:968-63/002/2017-1 от 20.04.2017 Муниципальное образование городской округ Жигулевск; Аренда, весь объект Общество с ограниченной ответственностью "ТЕГО", ИНН: 6382039632 Договор №240 аренды земельного участка от 18.05.2017г	Земли населённых пунктов	63:02:0302004:968 Договор аренды, установление сервитута	22

Взам. инв. №	
Подп. и дата	
Инв. № подл.	

Изм.	Клзч	Лист	№дж	Подп.	Дата
------	------	------	-----	-------	------

№	Местонахождение	Разрешенный вид использования	Вид права Собственник	Категория земель	Кадастровые номера исходных земельных Участков	Площадь кв. м.
					Возможные способы образования	
S53	Самарская область, г Жигулевск, ВЛ 110 кВ Жигулевская-1, Жигулевская-2 (ВЛ 110 кВ Жигулевская-1, Жигулевская-2 (от ОРУ 110 кВ ВО ГЭС до опоры № 24, от опоры № 5а до опоры 13а); ВЛ 110 кВ Жигулевская-1 (от опоры № 24 до опоры № 48), ВЛ 110 кВ Жигулевская-2 (от опоры № 24	Для части электросетевого комплекса ВЛ 110 Жигулевская-1, Жигулевская-2	—	Земли населённых пунктов	63:02:0301002:665 Договор аренды, установление сервитута	68
S54	Самарская область, городской округ Жигулевск, г. Жигулевск, Московское шоссе, №2, сооружение №16	Для дальнейшей эксплуатации железнодорожных подъездных путей	Публичное акционерное общество "Федеральная гидрогенирирующая компания - РусГидро", ИНН: 2460066195 Собственность, № 63-63-02/018/2011-405 от 15.07.2011	Земли населённых пунктов	63:02:0301002:690 Договор аренды, установление сервитута	33
S55	Самарская область, городской округ Жигулевск, г. Жигулевск, Московское шоссе, № 16-А	Для производственных помещений	Кокрин Олег Геннадьевич Собственность, № 63-63/002-63/002/303/2015-184/1 от 19.05.2015	Земли населённых пунктов	63:02:0301002:948 Договор аренды, установление сервитута	208
S56	Самарская область, городской округ Жигулевск, г. Жигулевск, Московское шоссе, № 16-В	Для производственных помещений	Бондаренко Сергей Алексеевич Собственность, № 63-63-02/007/2013-170 от 18.02.2013 Залог в силу закона, весь объект Акционерное общество "ФИА-БАНК", ИНН: 6452012933 Договор №1 купли-продажи недвижимого имущества от 11.02.2013г	Земли населённых пунктов	63:02:0301002:834 Договор аренды, установление сервитута	381

Изм.	Клуж	Лист	№дж	Подп.	Дата
Изн. № подл.	Подп. и дата	Взам. инв. №			

№	Местонахождение	Разрешенный вид использования	Вид права Собственник	Категория земель	Кадастровые номера исходных земельных Участков	Площадь кв. м.
					Возможные способы образования	
S57	Самарская область, городской округ Жигулевск, г. Жигулевск, ул. Гидростроителей	Котельная № 25	Муниципальное образование городской округ Жигулевск Собственность, № 63:02:0301002:971-63/002/2018-1 от 21.09.2018 Договор аренды земельного участка от 18.09.2019 №404 Общество с ограниченной ответственностью "СамРЭК-Эксплуатация", ИНН: 6315648332	Земли населённых пунктов	63:02:0301002:971 Договор аренды, установление сервитута	2340
S58	Самарская область, городской округ Жигулевск, г. Жигулевск, Московское шоссе, №2, сооружение № 16	Для дальнейшей эксплуатации железнодорожных подъездных путей	Публичное акционерное общество "Федеральная гидрогенирирующая компания - РусГидро", ИНН: 2460066195 Собственность, № 63-63-02/018/2011-406 от 15.07.2011	Для размещения иных объектов промышленности, энергетики, транспорта, связи, радиовещания, телевидения, информатики, обеспечения космической деятельности, обороны, безопасности и иного специального назначения	63:02:0000000:138 Договор аренды, установление сервитута	150
S59	Самарская область, городской округ Жигулевск, город Жигулевск, ул. Гидростроителей, № 19	Для размещения производственной базы	Аренда, весь объект Договор аренды земельного участка от 17.04.2014 №269, номер регистрации №63-63-02/603/2014-209 от 12.05.2014г. Хабарова Нина Григорьевна	Земли населённых пунктов	63:02:0301002:678 Договор аренды, установление сервитута	647
S60	Самарская область, городской округ Жигулевск, г. Жигулевск, Московское шоссе, 12	Под дорогу общего пользования	—	Земли населённых пунктов	63:02:0301002:683 Договор аренды, установление сервитута	133

Взам. инв. №

Подп. и дата

Инв. № подл.

Изм.	Клзч	Лист	№дж	Подп.	Дата

№	Местонахождение	Разрешенный вид использования	Вид права Собственник	Категория земель	Кадастровые номера исходных земельных Участков	Площадь кв. м.
					Возможные способы образования	
S61	Самарская область, городской округ Жигулевск, г. Жигулевск, ул. Гидростроителей, №17	Для производственных помещений	Полин Дмитрий Николаевич Собственность, № 63-63/002-63/002/303/2015-6196/2 от 06.11.2015	Земли населённых пунктов	63:02:0301002:819 Договор аренды, установление сервитута	303
S62	Самарская область, городской округ Жигулевск, г. Жигулевск, ул. Гидростроителей, № 21	Для производственных помещений	Полин Дмитрий Николаевич Собственность, № 63-63-02/019/2012-321 от 11.09.2012	Земли населённых пунктов	63:02:0301002:828 Договор аренды, установление сервитута	298
S63	Самарская область, городской округ Жигулевск, г. Жигулевск, Московское шоссе, № 16-А, участок № 1	Для производственных помещений	Кокрин Олег Геннадьевич Собственность, № 63-63/002-63/002/303/2015-188/1 от 19.05.2015	Земли населённых пунктов	63:02:0301002:952 Договор аренды, установление сервитута	111
S64	Самарская область, городской округ Жигулевск, г. Жигулевск, ул. Гидростроителей, № 15	Для производственных помещений	Жигадлов Олег Евгеньевич Собственность, № 63-63-02/019/2012-322 от 11.09.2012	Земли населённых пунктов	63:02:0301002:822 Договор аренды, установление сервитута	16
S65	Самарская область, г. Жигулевск, ул. Гидростроителей	Для погрузочно-разгрузочной площадки	—	Земли населённых пунктов	63:02:0301002:691 Договор аренды, установление сервитута	4804
S66	Самарская обл., городской округ Жигулевск, город Жигулевск, улица Гидростроителей, дом 1	Для индивидуального жилищного строительства	См. Выписка из Единого государственного реестра недвижимости об объекте недвижимости Сведения о зарегистрированных правах № 99/2020/317881108 от 11.03.2020	Земли населённых пунктов	63:02:0301002:521 Договор аренды, установление сервитута	565

Взам. инв. №	
Подп. и дата	
Инв. № подл.	

Изм.	Клзч	Лист	№дж	Подп.	Дата

№	Местонахождение	Разрешенный вид использования	Вид права Собственник	Категория земель	Кадастровые номера исходных земельных Участков	Площадь кв. м.
					Возможные способы образования	
S67	Самарская область, городской округ Жигулевск, г. Жигулевск, ул. Гидростроителей, № 1-Б	Под производственные помещения	Краснова Дарья Алексеевна Долевая собственность, № 63:02:0301002:940-63/002/2017-2 от 27.06.2017, 1/4 Краснова Екатерина Алексеевна Долевая собственность, № 63:02:0301002:940-63/002/2017-3 от 27.06.2017, 1/4 Краснова Анна Борисовна Долевая собственность, № 63:02:0301002:940-63/002/2017-5 от 19.07.2017, 1/2	Земли населённых пунктов	63:02:0301002:940	800
					Договор аренды, установление сервитута	
S68	Самарская обл., городской округ Жигулевск город Жигулевск ул. Гидростроителей	Для использования при здании административного корпуса и гаража	—	Земли населённых пунктов	63:02:0301002:14	84
					Договор аренды, установление сервитута	
S69	Самарская обл., городской округ Жигулёвск, г. Жигулёвск, Московское шоссе, № 2, строение № 4	Объекты капитального строительства и виды использования земельных участков, необходимые для эксплуатации гидроэлектростанции	Российская Федерация Собственность, № 63-63-02/001/2013-378 от 17.06.2014 Договор №696 аренды земельного участка от 24.06.2009г., номер регистрации 63-63-02/018/2009-385 от 29.06.2009г Публичное акционерное общество "Федеральная гидрогенерирующая компания - РусГидро", ИНН: 2460066195	Земли населённых пунктов	63:02:0301002:672	800
					Договор аренды, установление сервитута	
S70	Самарская область, городской округ Жигулевск, г. Жигулевск, ул. Гидростроителей, 16	Под насосно-фильтровальную станцию	—	Земли населённых пунктов	63:02:0301001:844	9583
					Договор аренды, установление сервитута	

Взам. инв. №	
Подп. и дата	
Инв. № подл.	

Изм.	Клзч	Лист	№дж	Подп.	Дата

№	Местонахождение	Разрешенный вид использования	Вид права Собственник	Категория земель	Кадастровые номера исходных земельных Участков	Площадь кв. м.
					Возможные способы образования	
S71	Самарская область, городской округ Жигулевск, г. Жигулевск, ул. Гидростроителей, № 14	Для использования под производственную базу - подстанция Жигулевская	Договор №145/1650-001633 аренды земельного участка от 22.03.2016г Публичное акционерное общество "Межрегиональная распределительная сетевая компания Волги", ИНН: 6450925977	Земли населённых пунктов	63:02:0301001:499 Договор аренды, установление сервитута	5970
S72	Самарская область, город Жигулевск, улица Парковая	Для размещения производственных зданий	—	Земли населённых пунктов	63:02:0302004:967 Договор аренды, установление сервитута	491
S73	Самарская область, городской округ Жигулевск, город Жигулевск	Для эксплуатации самотечного канализационного коллектора от мкр. Г-1 до РНС 1	Муниципальное казенное учреждение "Жигулевск-СтройЗаказчик", ИНН: 6345013629 Постоянное (бессрочное) пользование, № 63-63-02/400/2013-001 от 27.08.2013	Земли населённых пунктов	63:02:0000000:2286 Договор аренды, установление сервитута	610
S74	Самарская обл., городской округ Жигулевск, город Жигулевск, ул. Шевченко, в районе ОАО ЖБИ	Под автостоянку	Муниципальное образование городской округ Жигулевск Собственность, № 63-63/002-63/002/300/2016-6199/2 от 04.07.2016	Земли населённых пунктов	63:02:0302005:1 Договор аренды, установление сервитута	326
S75	Самарская область, городской округ Жигулевск, г. Жигулевск	Для эксплуатации объектов энергетики ВЛ 35 кВ Яблоневская, Жигули, Моркваши-Зольное	Договор №446/1550-004840 аренды земельного участка от 19.06.2015г. Публичное акционерное общество "Межрегиональная распределительная сетевая компания Волги", ИНН: 6450925977	Земли населённых пунктов	63:02:0000000:2596 Договор аренды, установление сервитута	47
S76	Самарская обл, г Жигулевск, ВЛ 110 кВ "Цементная-1-2" (от ОРУ 220 кВ ВО ГЭС до ПС "Цементная", от ПС "Жигулевская" до опоры № 8)	Для части электросетевого комплекса ВЛ 110 кВ Цементная-1-2	—	Земли населённых пунктов	63:02:0302003:511 Договор аренды, установление сервитута	16

Взам. инв. №	
Подп. и дата	
Инв. № подл.	

Изм.	Клзч	Лист	№дж	Подп.	Дата
------	------	------	-----	-------	------

№	Местонахождение	Разрешенный вид использования	Вид права Собственник	Категория земель	Кадастровые номера исходных земельных Участков	Площадь кв. м.
					Возможные способы образования	
S77	Самарская область, городской округ Жигулевск, г. Жигулевск, ул. Парковая	Для размещения жилого комплекса	—	Земли населённых пунктов	63:02:0302001:772	5185
					Договор аренды, установление сервитута	
S78	Самарская область, городской округ Жигулевск, г. Жигулевск, ул. Парковая	Коммунальное обслуживание	—	Земли населённых пунктов	63:02:0302001:771	129
					Договор аренды, установление сервитута	
S79	Самарская область, городской округ Жигулевск, г. Жигулевск, район ул. Спортивная, д. 12	Площадки для занятия спортом	—	Земли населённых пунктов	63:02:0302001:774	228
					Договор аренды, установление сервитута	
S80	Самарская область, городской округ Жигулевск г. Жигулевск, ул Спортивная, д 10	Под жилую застройку многоэтажную	—	Земли населённых пунктов	63:02:0302001:7	291
					Договор аренды, установление сервитута	
ИТОГО:						162106

2. Координаты образуемых земельных участков и частей исходных земельных участков

Перечень координат характерных точек полосы отвода для реконструкции сети теплотрассы на земельном участке, государственная собственность на которые не разграничена
Площадь части земельного участка (S1) – 110603 кв. м

Обозначение характерных точек границ	Координаты	
	X	Y
Контур №1		
1	411015,69	1329531,46
2	411012,4	1329517,88
3	411019,32	1329515,49
4	411018	1329511,57
5	411016,47	1329507,07
6	411005,69	1329511,25
7	411004,57	1329511,68
8	411003,68	1329512
9	411003,19	1329510,07
10	411003,1	1329509,69

Взам. инв. №	
Подп. и дата	
Инв. № подл.	

Изм.	Куч	Лист	№дж	Подп.	Дата	2-ОЧ.ТЧ	Лист
							21

11	411002,73	1329508,22
12	411002,51	1329507,3
13	411002,19	1329506,02
14	411000,44	1329498,5
15	411000,86	1329498,38
16	410999,54	1329493,56
17	410999,31	1329493,63
18	410996,71	1329482,42
19	410997,99	1329482,02
20	410999,61	1329481,52
21	410994,5	1329464,91
22	410980,35	1329469,27
23	410972,36	1329471,74
24	410966,63	1329473,51
25	410959,99	1329475,55
26	410956,17	1329476,72
27	410953,75	1329477,47
28	410948,01	1329479,24
29	410942,94	1329480,81
30	410941,09	1329474,48
31	410904,03	1329485,18
32	410904,18	1329485,79
33	410862,95	1329497,98
34	410858,7	1329483,62
35	410857,6	1329483,05
36	410856,99	1329482,86
37	410856,42	1329482,98
38	410854,19	1329483,52
39	410852,72	1329478,72
40	410906,02	1329464,21
41	410905,57	1329462,54
42	410904,25	1329457,58
43	410917,14	1329453,84
44	410917,84	1329456,2
45	410919,25	1329460,94
46	410958,75	1329449,09
47	410988,07	1329440,26
48	410983,52	1329424,71
49	410981,55	1329425,26
50	410980,53	1329425,56
51	410977,84	1329416,41
52	410978,61	1329416,18
53	410975,89	1329406,81
54	410975,13	1329407,04
55	410974,84	1329405,96
56	410970,48	1329392,33
57	410968,97	1329392,81
58	410955,53	1329349,77
59	410954,88	1329347,44
60	410953,41	1329341,3
61	410949,87	1329330,2
62	410948,66	1329326,38
63	410945,42	1329316,24
64	410940,36	1329317,61

Взам. инв. №	
Подп. и дата	
Инв. № подл.	

Изм.	Кучу	Лист	№ док	Подп.	Дата

2-ОЧ.ТЧ

Лист

22

65	410938,94	1329311,48
66	410938,53	1329311,61
67	410938,01	1329309,89
68	410947,39	1329307,31
69	410946,39	1329303,44
70	410940,47	1329280,52
71	410939,38	1329276,67
72	410939,17	1329275,86
73	410938,39	1329271,82
74	410933,05	1329252,11
75	410932,3	1329248,46
76	410925,51	1329223,75
77	410917,75	1329229,06
78	410916,52	1329227,52
79	410916,27	1329227,69
80	410914,76	1329225,73
81	410918,83	1329222,58
82	410914,43	1329215,92
83	410909,69	1329219,16
84	410902,41	1329209,73
85	410910,69	1329203,22
86	410916,64	1329198,55
87	410910,82	1329191,24
88	410919,18	1329184,77
89	410923,87	1329190,64
90	410923,32	1329191,08
91	410932,82	1329202,91
92	410933,35	1329203,6
93	410936,73	1329200,87
94	410942,56	1329208,33
95	410947,81	1329225,34
96	410940,43	1329227,51
97	410939,6	1329227,76
98	410943,92	1329242,72
99	410948,03	1329241,51
100	410950,82	1329240,69
101	410953,86	1329239,79
102	410959,81	1329265,26
103	410957,28	1329265,82
104	410957,55	1329266,74
105	410952,84	1329268,14
106	410951,03	1329269,69
107	410950,39	1329272,11
108	410954,31	1329286,96
109	410970,5	1329282,12
110	410978,28	1329309,02
111	410965,99	1329312,8
112	410966,29	1329313,82
113	410971,01	1329330,23
114	410978,41	1329328,1
115	410984,17	1329326,44
116	410992,22	1329324,13
117	411007,57	1329319,74
118	411011,28	1329318,66

Взам. инв. №	
Подп. и дата	
Инв. № подл.	

Изм.	Кодч	Лист	№ док	Подп.	Дата

2-ОЧ.ТЧ

Лист

23

119	411017,05	1329317
120	411024,32	1329314,92
121	411030,1	1329313,26
122	411036,82	1329311,33
123	411037,68	1329314,25
124	411025,54	1329318,03
125	411025,05	1329320,07
126	411027,97	1329330,9
127	411028,31	1329333,26
128	411031,58	1329344,09
129	411033,14	1329348,95
130	411011,64	1329355,25
131	411010,03	1329349,98
132	410988,15	1329356,88
133	410993,6	1329381,13
134	410984,7	1329383,82
135	410985,33	1329385,81
136	410989,04	1329397,61
137	410989,98	1329400,64
138	411000,83	1329397,44
139	411005,5	1329417,55
140	410995,88	1329420,41
141	411000,08	1329434,4
142	411001,48	1329435,96
143	411065,93	1329415,8
144	411068,54	1329425,22
145	411056,83	1329428,69
146	411057,19	1329429,92
147	411059,28	1329437,02
148	411064,95	1329456,27
149	411066,84	1329455,74
150	411068,62	1329461,75
151	411065,92	1329462,56
152	411065,68	1329461,65
153	411062,77	1329457,68
154	411054,91	1329459,83
155	411011,65	1329473,19
156	411011,62	1329472,26
157	411007,2	1329472,39
158	411007,29	1329476,35
159	411010,04	1329476,28
160	411014,21	1329490,46
161	411022,48	1329488
162	411024,67	1329497,44
163	411033,21	1329502,76
164	411092,44	1329485,42
165	411087,12	1329466,79
166	411081,11	1329468,46
167	411078,84	1329460,47
168	411081,66	1329459,65
169	411084,96	1329458,69
170	411074,29	1329423,52
171	411071,42	1329424,37
172	411068,53	1329414,99

Взам. инв. №	
Подп. и дата	
Инв. № подл.	

Изм.	Кучу	Лист	№дж	Подп.	Дата

173	411071,17	1329414,16
174	411066,64	1329399,39
175	411060,92	1329401,09
176	411055,31	1329381,34
177	411059,75	1329380,03
178	411054,65	1329362,66
179	411051,28	1329363,68
180	411049,67	1329357,99
181	411050,41	1329357,8
182	411052,98	1329356,85
183	411039,96	1329313,54
184	411038,52	1329313,99
185	411037,68	1329311,08
186	411039,25	1329310,63
187	411040,2	1329310,36
188	411034,54	1329291,73
189	411031,5	1329292,66
190	411023,96	1329266,12
191	411024,61	1329265,93
192	411019,36	1329248,42
193	411017,98	1329248,83
194	411015,34	1329239,5
195	411016,33	1329239,23
196	411014,77	1329233,61
197	411017,44	1329233,51
198	411017,35	1329230,09
199	411013,81	1329230,15
200	411008,25	1329210,12
201	411006,59	1329209,56
202	411006,35	1329208,75
203	411006,19	1329208,2
204	411004,24	1329208,77
205	411002,99	1329208,35
206	410999,88	1329197,38
207	411003,56	1329196,2
208	411000,1	1329185,72
209	410996,86	1329186,76
210	410994,86	1329179,69
211	410993,87	1329179,97
212	410988,04	1329159,45
213	410988,54	1329159,05
214	410987,63	1329158,01
215	410986,89	1329155,38
216	410987,87	1329155,1
217	410975,55	1329111,7
218	410998,53	1329105,32
219	411001,47	1329094,37
220	411014,21	1329086,98
221	411016,36	1329090,77
222	411072,93	1329058,76
223	411062,47	1329040,29
224	411056,42	1329043,76
225	411046,82	1329027,42
226	411090,82	1329002,27

Взам. инв. №	
Подп. и дата	
Инв. № подл.	

Изм.	Кучу	Лист	№дж	Подп.	Дата
------	------	------	-----	-------	------

2-ОЧ.ТЧ

Лист

25

227	411088,21	1328997,65
228	411080,47	1328983,99
229	411065,2	1328957,02
230	411047,22	1328967,12
231	411043,39	1328960,27
232	411045,86	1328958,85
233	411039,31	1328946,97
234	411038,47	1328945,47
235	411035,93	1328946,91
236	411034,17	1328943,75
237	411058,88	1328930,06
238	411059,55	1328931,81
239	411057,19	1328932,76
240	411062,31	1328944,78
241	411064,8	1328943,82
242	411066,79	1328948,63
243	411067,14	1328948,44
244	411072,46	1328946,13
245	411067,37	1328934,02
246	411083,98	1328941,77
247	411086,63	1328950,91
248	411088,99	1328951,97
249	411089,83	1328951,73
250	411092,84	1328959,24
251	411094,79	1328964,81
252	411098,29	1328971,88
253	411100,27	1328977,56
254	411103,93	1328976,32
255	411140,5	1329083,11
256	411095,68	1329108,4
257	411092,24	1329102,24
258	411093,53	1329101,49
259	411086,26	1329088,61
260	411080,59	1329091,88
261	411074,65	1329081,14
262	411070,16	1329083,74
263	411070,67	1329084,66
264	411045,15	1329099,46
265	411044,62	1329098,56
266	411023,18	1329111
267	411019,2	1329125,81
268	411006,81	1329129,25
269	411024,43	1329191,32
270	411025,71	1329192,02
271	411025,43	1329192,15
272	411026,39	1329194,25
273	411028,47	1329194,66
274	411029,65	1329194,2
275	411029,86	1329194,31
276	411061,68	1329306,21
277	411074,09	1329302,38
278	411075,62	1329307,54
279	411077,52	1329313,96
280	411083,56	1329312,28

Взам. инв. №	
Подп. и дата	
Инв. № подл.	

Изм.	Кучу	Лист	№ док	Подп.	Дата
------	------	------	-------	-------	------

281	411089,14	1329310,71
282	411091,89	1329309,95
283	411090,72	1329306,03
284	411088,51	1329298,56
285	411091,97	1329297,47
286	411092,09	1329297,86
287	411102,2	1329294,69
288	411103,63	1329299,25
289	411104,9	1329298,88
290	411105,04	1329299,33
291	411120,15	1329294,84
292	411121,15	1329298,19
293	411137,61	1329293,3
294	411138,7	1329296,98
295	411143,17	1329295,65
296	411142,44	1329293,19
297	411178,36	1329282,29
298	411206,66	1329273,89
299	411207,39	1329276,34
300	411253,02	1329262,79
301	411256,57	1329261,99
302	411256,37	1329261,36
303	411257,73	1329260,96
304	411253,82	1329247,52
305	411252,46	1329247,87
306	411247,39	1329230,3
307	411243,07	1329216,25
308	411242,03	1329214,56
309	411234,58	1329192,08
310	411229,59	1329188,12
311	411228,5	1329184,5
312	411229,67	1329184,14
313	411237,72	1329181,78
314	411232,58	1329164,06
315	411137,14	1329192,55
316	411140,69	1329205,31
317	411124,26	1329210,14
318	411120,7	1329197,46
319	411109,24	1329200,78
320	411104,94	1329185,05
321	411079,59	1329197,57
322	411066,47	1329174,19
323	411111,73	1329148,78
324	411107,72	1329141,57
325	411106,08	1329138,61
326	411107,75	1329137,73
327	411123,64	1329142,68
328	411124,56	1329144,42
329	411119,56	1329147,2
330	411118,57	1329147,76
331	411126,04	1329160,83
332	411142,91	1329151,46
333	411191,14	1329124,66
334	411183,69	1329111,48

Взам. инв. №	
Подп. и дата	
Инв. № подл.	

Изм.	Кучу	Лист	№ док	Подп.	Дата
------	------	------	-------	-------	------

2-ОЧ.ТЧ

Лист

27

335	411182,02	1329112,41
336	411181,63	1329111,11
337	411179,12	1329111,87
338	411172,01	1329089,97
339	411179,1	1329085,95
340	411171,65	1329072,41
341	411170,21	1329073,23
342	411166,43	1329066,36
343	411188,91	1329059,53
344	411188,22	1329057,25
345	411202,4	1329053
346	411200,39	1329046,28
347	411217,19	1329041,24
348	411214,85	1329033,44
349	411233,08	1329027,97
350	411229,22	1329015
351	411238,22	1329012,64
352	411243,62	1329033,24
353	411253,22	1329030,72
354	411255,44	1329038,14
355	411193,65	1329068,96
356	411194,75	1329071,2
357	411196,52	1329074,79
358	411206,92	1329095,82
359	411212,57	1329092,64
360	411215,95	1329090,71
361	411230,67	1329082,62
362	411263,78	1329064,36
363	411265,97	1329068,03
364	411277,13	1329088,46
365	411230,7	1329113,91
366	411236,9	1329125,14
367	411300,21	1329090,24
368	411296,24	1329082,97
369	411298,32	1329081,86
370	411310,18	1329088,15
371	411328,38	1329082,81
372	411336,57	1329110,03
373	411307,59	1329118,41
374	411298,26	1329113,41
375	411249,11	1329140,94
376	411253,08	1329155,38
377	411248,22	1329156,77
378	411253,84	1329176,8
379	411259,14	1329175,23
380	411262,48	1329184,69
381	411300,09	1329175,54
382	411336,1	1329166,78
383	411340,09	1329182,86
384	411255,68	1329205,96
385	411256,48	1329208,19
386	411257,6	1329211,75
387	411278,16	1329281,4
388	411285,67	1329279,25

Взам. инв. №	
Подп. и дата	
Инв. № подл.	

Изм.	Кодч	Лист	№ док	Подп.	Дата

2-ОЧ.ТЧ

Лист

28

389	411289,13	1329289,72
390	411286,36	1329290,5
391	411290,12	1329302,73
392	411349,85	1329285,89
393	411346,43	1329273,48
394	411343,53	1329262,96
395	411359,95	1329258,45
396	411365,86	1329280,54
397	411355,12	1329283,95
398	411372,08	1329343,5
399	411338,48	1329353,5
400	411341,15	1329363,09
401	411324	1329367,86
402	411319,84	1329352,93
403	411307,8	1329356,27
404	411317,41	1329390,35
405	411325,23	1329388,08
406	411329,99	1329402,5
407	411328,64	1329402,94
408	411331,83	1329412,6
409	411349,95	1329404,09
410	411353,05	1329410,69
411	411412,45	1329395,94
412	411422,36	1329395,72
413	411410,79	1329399,03
414	411333,73	1329421,07
415	411338,28	1329436,81
416	411330,89	1329438,98
417	411261,37	1329459,38
418	411259,69	1329452,14
419	411234,51	1329457,99
420	411236,53	1329466,67
421	411025,04	1329528,73
422	411023,35	1329521,89
423	411014,84	1329523,99
424	411016,62	1329531,19
1	411015,69	1329531,46
Контур №2		
425	411181,08	1329451,39
426	411208,18	1329443,69
427	411274,64	1329428,13
428	411277,06	1329438,26
429	411291,42	1329434,92
430	411288,75	1329426,61
431	411302,26	1329422,26
432	411305,36	1329421,25
433	411284,24	1329359,97
434	411285,55	1329359,59
435	411271,46	1329312,24
436	411256,49	1329316,71
437	411255,66	1329316,95
438	411247,4	1329293,25
439	411197,18	1329308,16
440	411204,57	1329334,28

Взам. инв. №	
Подп. и дата	
Инв. № подл.	

Изм.	Кучу	Лист	№дж	Подп.	Дата
------	------	------	-----	-------	------

441	411195,16	1329336,98
442	411200,08	1329354,28
443	411190,35	1329356,98
444	411189,92	1329355,41
445	411188,33	1329349,57
446	411186,6	1329343,25
447	411186,06	1329341,28
448	411184,5	1329335,56
449	411183,12	1329330,5
450	411181,67	1329334,26
451	411172,2	1329337,03
452	411166,12	1329338,81
453	411160,53	1329318,82
454	411120,51	1329330,71
455	411144,06	1329413,42
456	411129,63	1329417,42
457	411127,23	1329408,87
458	411127,14	1329408,9
459	411121,17	1329410,63
460	411111,49	1329413,43
461	411106,61	1329414,83
462	411105,55	1329415,14
463	411107,3	1329421,21
464	411099,68	1329423,34
465	411113,12	1329470,68
425	411181,08	1329451,39
Контур №3		
466	411115,79	1329390,4
467	411111,34	1329375,39
468	411109,63	1329369,63
469	411103,27	1329348,22
470	411101,57	1329342,47
471	411098,17	1329331,02
472	411097,09	1329327,36
473	411094,43	1329328,14
474	411089	1329329,74
475	411082,74	1329331,59
476	411084,58	1329337,79
477	411085,41	1329340,6
478	411086,56	1329344,44
479	411101,47	1329394,76
466	411115,79	1329390,4
Контур №4		
480	411108,76	1329172,44
481	411111,83	1329171,39
482	411114,55	1329170,56
483	411114,21	1329169,54
484	411113,17	1329166,39
485	411111,89	1329162,55
486	411096,22	1329167,82
487	411097,41	1329171,14
488	411098,54	1329174,29
489	411098,84	1329175,14
480	411108,76	1329172,44

Взам. инв. №	
Подп. и дата	
Инв. № подл.	

Изм.	Кучу	Лист	№ док	Подп.	Дата
------	------	------	-------	-------	------

2-ОЧ.ТЧ

Лист

30

Контур №5		
490	410841,49	1329344,62
491	410847,28	1329343,03
492	410866,41	1329337,75
493	410880,7	1329333,8
494	410885,48	1329332,5
495	410883,24	1329324,95
496	410876,6	1329326,78
497	410865,91	1329286,42
498	410848,56	1329293,43
499	410845,69	1329287,18
500	410854,68	1329278,46
501	410836,5	1329254,62
502	410796,09	1329286,56
503	410786,87	1329274,27
504	410768,65	1329279,52
505	410699,49	1329250,42
506	410685,25	1329283,95
507	410689,84	1329285,93
508	410699,87	1329290,26
509	410705,34	1329292,62
510	410704,57	1329294,42
511	410709,56	1329296,51
512	410710,75	1329293,69
513	410726,85	1329300,52
514	410737,66	1329296,07
515	410768,48	1329309,04
516	410789,18	1329303
517	410785,58	1329290,7
518	410800,8	1329286,92
519	410810,94	1329323,24
520	410808,59	1329323,9
521	410809,68	1329330,11
522	410862,72	1329314,91
523	410867,25	1329329,51
524	410827,91	1329340,41
525	410830,07	1329347,77
490	410841,49	1329344,62
Контур №6		
526	411845,6	1328837,6
527	411851,49	1328838,67
528	411858,01	1328804,18
529	411846,64	1328802,12
530	411844,94	1328811,27
531	411833,3	1328809,16
532	411832,77	1328811,58
533	411834,27	1328811,9
534	411833,02	1328817,82
535	411831,48	1328817,53
536	411831,42	1328817,77
537	411820,28	1328815,38
538	411820,83	1328812,38
539	411819,72	1328812,18
540	411819,77	1328811,92

Взам. инв. №	
Подп. и дата	
Инв. № подл.	

Изм.	Кодч	Лист	№ док	Подп.	Дата

2-ОЧ.ТЧ

Лист

31

541	411818,21	1328811,61
542	411819,38	1328805,99
543	411818,62	1328805,83
544	411819,94	1328799,32
545	411819,36	1328799,18
546	411819,85	1328797,14
547	411820,57	1328796,68
548	411821,16	1328796,82
549	411822,13	1328792,97
550	411817,27	1328791,93
551	411812,79	1328812,96
552	411808,66	1328811,29
553	411803,46	1328801,32
554	411802,85	1328797,65
555	411802,86	1328795,29
556	411804,2	1328789,13
557	411802,05	1328788,67
558	411800,4	1328796,14
559	411789,44	1328793,82
560	411789,34	1328794,28
561	411788,89	1328794,19
562	411788,27	1328797,39
563	411789,81	1328797,69
564	411788,63	1328803,57
565	411787,03	1328803,24
566	411786,96	1328803,58
567	411775,73	1328801,32
568	411776,33	1328798,38
569	411775,05	1328798,12
570	411775,1	1328797,87
571	411773,63	1328797,57
572	411774,75	1328792
573	411776,14	1328792,23
574	411777,79	1328783,34
575	411776,57	1328783,06
576	411777,33	1328778,94
577	411769,21	1328777,44
578	411765,38	1328798,89
579	411745,97	1328793,05
580	411735,75	1328789,97
581	411687,71	1328775,51
582	411675,17	1328771,72
583	411714,23	1328556,48
584	411712,11	1328556,06
585	411708,67	1328555,37
586	411691,2	1328643,19
587	411689,9	1328650,45
588	411689,66	1328650,41
589	411672,68	1328735,34
590	411674,75	1328735,72
591	411673,43	1328743
592	411671,22	1328742,6
593	411663,77	1328779,88
594	411669,41	1328781

Взам. инв. №	
Подп. и дата	
Инв. № подл.	

Изм.	Кучу	Лист	№ док	Подп.	Дата

2-ОЧ.ТЧ

Лист

32

595	411690,77	1328785,24
596	411702,5	1328802,99
597	411732,59	1328808,96
598	411740,69	1328813,5
599	411757,12	1328816,51
600	411755,2	1328826,93
601	411844,57	1328843,18
526	411845,6	1328837,6
Контур №7		
602	411659,03	1329433,09
603	411655,51	1329373,66
604	411667,93	1329373,18
605	411667,8	1329368,6
606	411657,67	1329363,29
607	411650,14	1329363,46
608	411650,04	1329358,69
609	411614,96	1329359,74
610	411599,8	1329375,76
611	411520,91	1329377,49
612	411519,88	1329384,26
613	411537,02	1329385,15
614	411556,92	1329401,69
615	411610,79	1329400,51
616	411616,07	1329394,92
617	411628,64	1329394,17
618	411629,85	1329423,34
619	411646,52	1329423,38
620	411646,67	1329428,73
621	411652,44	1329430,03
622	411651,71	1329433,29
602	411659,03	1329433,09
Контур №8		
623	411380,92	1329470,18
624	411368,05	1329442,75
625	411366,49	1329443,47
626	411362,53	1329434,86
627	411363,87	1329433,74
628	411378,92	1329430
629	411379,45	1329432,14
630	411404,58	1329425,9
631	411404,06	1329423,78
632	411415,78	1329420,85
633	411439,65	1329420,22
634	411439,67	1329421,09
635	411513,04	1329418,72
636	411512,59	1329402,66
637	411541,67	1329402,02
638	411533,18	1329394,97
639	411517,97	1329394,17
640	411518,88	1329389,47
641	411509,64	1329387,89
642	411507,44	1329387,52
643	411506,27	1329393,56
644	411505,03	1329393,49

Взам. инв. №	
Подп. и дата	
Инв. № подл.	

Изм.	Кучу	Лист	№ док	Подп.	Дата
------	------	------	-------	-------	------

2-ОЧ.ТЧ

Лист

33

645	411500,63	1329386,34
646	411499,97	1329386,23
647	411491,4	1329388,31
648	411492,49	1329394,48
649	411484	1329395,98
650	411483,71	1329394,38
651	411466,51	1329394,75
652	411465,52	1329395,32
653	411381,17	1329419,48
654	411347,96	1329428,99
655	411352,44	1329444
656	411354,13	1329449,68
657	411340,34	1329453,81
658	411341,02	1329455,27
659	411339,47	1329456
660	411342,09	1329461,58
661	411340,87	1329457,44
662	411348,92	1329455,08
663	411351,25	1329463,06
664	411343,8	1329465,24
665	411350,63	1329479,78
666	411353,57	1329478,38
667	411354,05	1329480,97
623	411380,92	1329470,18
Контур №9		
668	411524,45	1329287,48
669	411520,51	1329275,25
670	411490,71	1329169,53
671	411493,02	1329168,76
672	411488,12	1329152,35
673	411473,33	1329144,49
674	411473,18	1329123,36
675	411447,26	1329120,69
676	411446,87	1329116,23
677	411447,12	1329155,82
678	411452,03	1329155,82
679	411454,27	1329157,01
680	411460,77	1329154,48
681	411456,5	1329140,77
682	411466,04	1329137,79
683	411473,1	1329160,42
684	411465,93	1329163,21
685	411471,34	1329166,08
686	411508,86	1329292,01
668	411524,45	1329287,48
Контур №10		
687	411579,02	1329490,27
688	411581,4	1329488,63
689	411582,29	1329488,02
690	411603,62	1329478,87
691	411601,09	1329473,42
692	411599	1329474,39
693	411580,63	1329483,54
694	411567,36	1329454,98

Взам. инв. №	
Подп. и дата	
Инв. № подл.	

Изм.	Кучу	Лист	№ док	Подп.	Дата

695	411567,53	1329448,74
696	411518,32	1329446,35
697	411517,62	1329446,35
698	411517,25	1329450,85
699	411481,41	1329462,97
700	411479,64	1329455,31
701	411475,73	1329455,31
702	411469,74	1329461,21
703	411471,43	1329470,08
704	411472,18	1329474,16
705	411474,82	1329487,19
706	411478,91	1329487,23
707	411485,96	1329480,29
708	411511,38	1329480,29
709	411511,38	1329474,54
710	411532,84	1329474,54
711	411532,84	1329471,33
712	411557,21	1329471,33
713	411571,37	1329476,56
714	411577,9	1329490,78
687	411579,02	1329490,27
Контур №11		
715	411877,68	1329452,86
716	411877,43	1329451,82
717	411880,69	1329451,03
718	411880,45	1329450,01
719	411883,19	1329449,4
720	411883,11	1329432,86
721	411877,22	1329432,91
722	411877,15	1329424,99
723	411877,02	1329422,7
724	411876,3	1329407,29
725	411878,79	1329407,19
726	411878,73	1329405,66
727	411878,58	1329401,27
728	411875,88	1329401,37
729	411876,09	1329406,62
730	411839,75	1329408
731	411839,48	1329400,53
732	411832,81	1329400,68
733	411833,9	1329425,64
734	411845,07	1329425,39
735	411845,64	1329446,01
736	411873,84	1329444,74
737	411874,07	1329452,97
715	411877,68	1329452,86
Контур №12		
738	411634,06	1329028,16
739	411642,43	1329030,33
740	411644,55	1329022,14
741	411627,1	1329017,72
742	411614,82	1329065,09
743	411619,66	1329081,34
738	411634,06	1329028,16

Взам. инв. №	
Подп. и дата	
Инв. № подл.	

Изм.	Кучу	Лист	№ док	Подп.	Дата
------	------	------	-------	-------	------

2-ОЧ.ТЧ

Лист

35

Контур №13		
744	411440,6	1329140,97
745	411440,43	1329116,59
746	411438,75	1329116,8
747	411412,43	1329117,17
748	411412,56	1329132,99
749	411418,81	1329132,82
750	411418,81	1329132,23
751	411429,36	1329132,39
752	411429,22	1329139,7
753	411429,12	1329140,25
754	411429,28	1329140,95
755	411434,13	1329141,03
744	411440,6	1329140,97
Контур №14		
756	411912,05	1329456,94
757	411911,82	1329445,44
758	411916,68	1329445,35
759	411918,27	1329445,41
760	411918,95	1329445,39
761	411923,27	1329445,48
762	411923,46	1329449,48
763	411929,65	1329449,35
764	411923,47	1329432,79
765	411917,99	1329434,39
766	411917,41	1329411,57
767	411910,69	1329411,72
768	411910,87	1329417,04
769	411910,16	1329424,01
770	411911,14	1329456,96
756	411912,05	1329456,94
Контур №15		
771	411666,62	1329326,12
772	411664,7	1329319,54
773	411636,45	1329327,68
774	411638,43	1329334,48
771	411666,62	1329326,12
Контур №16		
775	411435,06	1329147,41
776	411429,64	1329147,53
777	411426,28	1329153,31
778	411427,06	1329156,49
779	411434,88	1329156,62
775	411435,06	1329147,41
Контур №17		
780	411853,66	1328839,06
781	411865,62	1328841,24
782	411866,6	1328835,95
780	411853,66	1328839,06
Контур №18		
783	411614,95	1329092,17
784	411615,85	1329095,42
785	411616,87	1329091,63
783	411614,95	1329092,17

Взам. инв. №

Подл. и дата

Инв. № подл.

Изм.	Кодч	Лист	№дож	Подп.	Дата

2-ОЧ.ТЧ

Лист

36

**Перечень координат характерных точек полосы отвода для реконструкции сети
теплотрассы на земельном участке с кадастровым номером 63:02:0302016:764
Площадь части земельного участка (S2) – 43 кв. м**

Обозначение характерных точек границ	Координаты	
	X	Y
Контур №1		
506	410685,25	1329283,95
507	410689,84	1329285,93
508	410699,87	1329290,26
509	410705,34	1329292,62
510	410704,57	1329294,42
786	410698,38	1329291,82
787	410684,49	1329285,75
506	410685,25	1329283,95

**Перечень координат характерных точек полосы отвода для реконструкции сети
теплотрассы на земельном участке с кадастровым номером 63:02:0302013:2742
Площадь части земельного участка (S3) – 127 кв. м**

Обозначение характерных точек границ	Координаты	
	X	Y
Контур №1		
519	410810,94	1329323,24
520	410808,59	1329323,9
788	410808,4	1329322,82
789	410798,78	1329289,47
790	410786,62	1329293
791	410789,52	1329302,9
516	410789,18	1329303
517	410785,58	1329290,7
518	410800,8	1329286,92
519	410810,94	1329323,24

Взам. инв. №	
Подп. и дата	
Инв. № подл.	

Изм.	Клуж	Лист	№дж	Подп.	Дата	2-ОЧ.ТЧ	Лист
							37

**Перечень координат характерных точек полосы отвода для реконструкции сети
теплотрассы на земельном участке с кадастровым номером 63:02:0302013:2731**

Площадь части земельного участка (S4) – 128 кв. м

Обозначение характерных точек границ	Координаты	
	X	Y
Контур №1		
523	410867,25	1329329,51
524	410827,91	1329340,41
792	410827,53	1329339,12
793	410865,23	1329328,05
794	410861,53	1329315,91
795	410809,83	1329330,99
521	410809,68	1329330,11
522	410862,72	1329314,91
523	410867,25	1329329,51

**Перечень координат характерных точек полосы отвода для реконструкции сети
теплотрассы на земельном участке с кадастровым номером 63:02:0302013:2737**

Площадь части земельного участка (S5) – 172 кв. м

Обозначение характерных точек границ	Координаты	
	X	Y
Контур №1		
501	410836,5	1329254,62
502	410796,09	1329286,56
503	410786,87	1329274,27
796	410788,67	1329273,75
797	410795,68	1329282,86
798	410834,88	1329252,5
501	410836,5	1329254,62

Взам. инв. №	
Подп. и дата	
Инв. № подл.	

Изм.	Кодч	Лист	№дж	Подп.	Дата

2-ОЧ.ТЧ

Лист

38

**Перечень координат характерных точек полосы отвода для реконструкции сети
теплотрассы на земельном участке с кадастровым номером 63:02:0302013:2729**

Площадь части земельного участка (S6) – 56 кв. м

Обозначение характерных точек границ	Координаты	
	X	Y
Контур №1		
87	410910,82	1329191,24
86	410916,64	1329198,55
85	410910,69	1329203,22
84	410902,41	1329209,73
799	410901,5	1329208,56
800	410904,83	1329205,81
801	410903,98	1329204,73
802	410913,76	1329196,9
803	410909,92	1329191,93
87	410910,82	1329191,24

**Перечень координат характерных точек полосы отвода для реконструкции сети
теплотрассы на земельном участке с кадастровым номером 63:02:0302013:2730**

Площадь части земельного участка (S7) – 20 кв. м

Обозначение характерных точек границ	Координаты	
	X	Y
Контур №1		
89	410923,87	1329190,64
804	410924,39	1329191,29
805	410932,29	1329201,3
806	410935,23	1329198,96
93	410936,73	1329200,87
92	410933,35	1329203,6
91	410932,82	1329202,91
90	410923,32	1329191,08
89	410923,87	1329190,64
Контур №2		
213	410988,54	1329159,05
214	410987,63	1329158,01
212	410988,04	1329159,45
213	410988,54	1329159,05

Взам. инв. №	
Подп. и дата	
Инв. № подл.	

Изм.	Кодч	Лист	№дж	Подп.	Дата

2-ОЧ.ТЧ

Лист

39

**Перечень координат характерных точек полосы отвода для реконструкции сети
теплотрассы на земельном участке с кадастровым номером 63:02:0302013:2689**

Площадь части земельного участка (S8) – 36 кв. м

Обозначение характерных точек границ	Координаты	
	X	Y
Контур №1		
95	410947,81	1329225,34
807	410948,11	1329226,3
808	410940,36	1329228,6
809	410944,05	1329240,8
810	410953,45	1329238,02
101	410953,86	1329239,79
100	410950,82	1329240,69
99	410948,03	1329241,51
98	410943,92	1329242,72
97	410939,6	1329227,76
96	410940,43	1329227,51
95	410947,81	1329225,34
Контур №2		
203	411006,19	1329208,2
204	411004,24	1329208,77
201	411006,59	1329209,56
202	411006,35	1329208,75
203	411006,19	1329208,2

**Перечень координат характерных точек полосы отвода для реконструкции сети
теплотрассы на земельном участке с кадастровым номером 63:02:0302013:2738**

Площадь части земельного участка (S9) – 118 кв. м

Обозначение характерных точек границ	Координаты	
	X	Y
Контур №1		
104	410957,55	1329266,74
811	410958,8	1329270,98
812	410953,38	1329272,58
813	410957,05	1329284,85
814	410970,16	1329280,97
109	410970,5	1329282,12
108	410954,31	1329286,96
107	410950,39	1329272,11
106	410951,03	1329269,69
105	410952,84	1329268,14
104	410957,55	1329266,74
Контур №2		
192	411019,36	1329248,42
193	411017,98	1329248,83

Взам. инв. №	
Подп. и дата	
Инв. № подл.	

Изм.	Клзч	Лист	№дж	Подп.	Дата

815	411022,17	1329263,59
816	411023,17	1329263,31
190	411023,96	1329266,12
191	411024,61	1329265,93
192	411019,36	1329248,42

**Перечень координат характерных точек полосы отвода для реконструкции сети
теплотрассы на земельном участке с кадастровым номером 63:02:0302013:10
Площадь части земельного участка (S10) – 910 кв. м**

Обозначение характерных точек границ	Координаты	
	X	Y
Контур №1		
76	410925,51	1329223,75
75	410932,3	1329248,46
74	410933,05	1329252,11
73	410938,39	1329271,82
72	410939,17	1329275,86
71	410939,38	1329276,67
70	410940,47	1329280,52
69	410946,39	1329303,44
68	410947,39	1329307,31
67	410938,01	1329309,89
817	410934,17	1329297,14
818	410937,9	1329295,93
819	410934,1	1329283,3
820	410931,86	1329274,1
821	410926,24	1329256,07
822	410924,69	1329247,22
823	410919,77	1329231,6
77	410917,75	1329229,06
76	410925,51	1329223,75
Контур №2		
824	410871,2	1329284,29
497	410865,91	1329286,42
496	410876,6	1329326,78
495	410883,24	1329324,95
824	410871,2	1329284,29

Инв. № подл.	Подп. и дата	Взам. инв. №

Изм.	Ключ	Лист	№ док	Подп.	Дата

2-ОЧ.ТЧ

Лист

41

**Перечень координат характерных точек полосы отвода для реконструкции сети
теплотрассы на земельном участке с кадастровым номером 63:02:0302013:1791**

Площадь части земельного участка (S11) – 3697 кв. м

Обозначение характерных точек границ	Координаты	
	X	Y
Контур №1		
62	410948,66	1329326,38
61	410949,87	1329330,2
60	410953,41	1329341,3
59	410954,88	1329347,44
58	410955,53	1329349,77
825	410948,38	1329345,39
826	410874,36	1329367,45
827	410873,93	1329366,04
828	410854,33	1329371,64
829	410856,8	1329381,67
830	410862,05	1329380,37
831	410865,94	1329394,08
832	410850,71	1329398,49
833	410840,25	1329363,52
834	410836,62	1329364,53
835	410835,8	1329361,56
836	410834,25	1329362
525	410830,07	1329347,77
490	410841,49	1329344,62
491	410847,28	1329343,03
492	410866,41	1329337,75
493	410880,7	1329333,8
494	410885,48	1329332,5
837	410886,45	1329335,78
838	410887,15	1329336,39
839	410898,8	1329332,98
840	410898,31	1329331,34
841	410926,72	1329323,03
842	410927,19	1329324,66
843	410940,55	1329320,75
844	410940,85	1329319,74
64	410940,36	1329317,61
63	410945,42	1329316,24
62	410948,66	1329326,38

Инв. № подл.	Взам. инв. №
Подп. и дата	

Изм.	Кодч	Лист	№ док	Подп.	Дата
------	------	------	-------	-------	------

2-ОЧ.ТЧ

Лист

42

**Перечень координат характерных точек полосы отвода для реконструкции сети
теплотрассы на земельном участке с кадастровым номером 63:02:0302013:2732**

Площадь части земельного участка (S12) – 284 кв. м

Обозначение характерных точек границ	Координаты	
	X	Y
Контур №1		
122	411036,82	1329311,33
121	411030,1	1329313,26
120	411024,32	1329314,92
119	411017,05	1329317
118	411011,28	1329318,66
117	411007,57	1329319,74
116	410992,22	1329324,13
115	410984,17	1329326,44
114	410978,41	1329328,1
113	410971,01	1329330,23
112	410966,29	1329313,82
111	410965,99	1329312,8
110	410978,28	1329309,02
845	410979,05	1329311,67
846	410967,45	1329315,05
847	410971,05	1329327,43
848	411036,03	1329308,64
122	411036,82	1329311,33
Контур №2		
188	411034,54	1329291,73
189	411031,5	1329292,66
849	411032,47	1329296,1
850	411033,18	1329295,9
851	411036,91	1329308,38
185	411037,68	1329311,08
186	411039,25	1329310,63
187	411040,2	1329310,36
188	411034,54	1329291,73

**Перечень координат характерных точек полосы отвода для реконструкции сети
теплотрассы на земельном участке с кадастровым номером 63:02:0302013:2734**

Площадь части земельного участка (S13) – 128 кв. м

Обозначение характерных точек границ	Координаты	
	X	Y
Контур №1		
133	410993,6	1329381,13
852	410994,03	1329383,06
853	410988,06	1329384,81
854	410991,67	1329397,2

Взам. инв. №	
Подп. и дата	
Инв. № подл.	

Изм.	Кодч	Лист	№ док	Подп.	Дата

2-ОЧ.ТЧ

Лист

43

855	411000,19	1329394,69
138	411000,83	1329397,44
137	410989,98	1329400,64
136	410989,04	1329397,61
135	410985,33	1329385,81
134	410984,7	1329383,82
133	410993,6	1329381,13
Контур №2		
178	411054,65	1329362,66
179	411051,28	1329363,68
856	411051,93	1329365,97
857	411053,78	1329365,44
858	411057,34	1329377,82
859	411054,54	1329378,64
176	411055,31	1329381,34
177	411059,75	1329380,03
178	411054,65	1329362,66

**Перечень координат характерных точек полосы отвода для реконструкции сети
теплотрассы на земельном участке с кадастровым номером 63:02:0302013:2736**

Площадь части земельного участка (S14) – 200 кв. м

Обозначение характерных точек границ	Координаты	
	X	Y
Контур №1		
143	411065,93	1329415,8
142	411001,48	1329435,96
141	411000,08	1329434,4
140	410995,88	1329420,41
139	411005,5	1329417,55
860	411005,86	1329419,08
861	410999,07	1329421,08
862	411002,67	1329433,52
863	411065,67	1329414,88
143	411065,93	1329415,8
Контур №2		
174	411066,64	1329399,39
175	411060,92	1329401,09
864	411061,37	1329402,67
865	411064,63	1329401,68
866	411068,26	1329414,1
172	411068,53	1329414,99
173	411071,17	1329414,16
174	411066,64	1329399,39

Взам. инв. №	
Подп. и дата	
Инв. № подл.	

Изм.	Кучу	Лист	№ док	Подп.	Дата
------	------	------	-------	-------	------

2-ОЧ.ТЧ

Лист

44

**Перечень координат характерных точек полосы отвода для реконструкции сети
теплотрассы на земельном участке с кадастровым номером 63:02:0302013:2693**

Площадь части земельного участка (S15) – 8 кв. м

Обозначение характер- ных точек границ	Координаты	
	X	Y
Контур №1		
53	410975,89	1329406,81
52	410978,61	1329416,18
51	410977,84	1329416,41
867	410977,72	1329416,01
868	410975,36	1329407,89
54	410975,13	1329407,04
53	410975,89	1329406,81

**Перечень координат характерных точек полосы отвода для реконструкции сети
теплотрассы на земельном участке с кадастровым номером 63:02:0302013:2735**

Площадь части земельного участка (S16) – 239 кв. м

Обозначение характер- ных точек границ	Координаты	
	X	Y
Контур №1		
43	410917,14	1329453,84
869	410917,54	1329453,72
870	410918,93	1329458,01
871	410984,42	1329438,75
50	410980,53	1329425,56
49	410981,55	1329425,26
48	410983,52	1329424,71
47	410988,07	1329440,26
46	410958,75	1329449,09
45	410919,25	1329460,94
44	410917,84	1329456,2
43	410917,14	1329453,84

Взам. инв. №	
Подп. и дата	
Инв. № подл.	

Изм.	Клзуч	Лист	№дж	Подп.	Дата

**Перечень координат характерных точек полосы отвода для реконструкции сети
теплотрассы на земельном участке с кадастровым номером 63:02:0302013:2743**

Площадь части земельного участка (S17) – 100 кв. м

Обозначение характерных точек границ	Координаты	
	X	Y
Контур №1		
42	410904,25	1329457,58
41	410905,57	1329462,54
40	410906,02	1329464,21
39	410852,72	1329478,72
872	410852,39	1329477,63
873	410904,21	1329462,37
874	410902,91	1329457,97
42	410904,25	1329457,58

**Перечень координат характерных точек полосы отвода для реконструкции сети
теплотрассы на земельном участке с кадастровым номером 63:02:0302013:2740**

Площадь части земельного участка (S18) – 125 кв. м

Обозначение характерных точек границ	Координаты	
	X	Y
Контур №1		
33	410862,95	1329497,98
875	410868,59	1329517,23
876	410865,26	1329518,2
877	410855,57	1329484,95
878	410854,71	1329485,21
38	410854,19	1329483,52
37	410856,42	1329482,98
36	410856,99	1329482,86
35	410857,6	1329483,05
34	410858,7	1329483,62
33	410862,95	1329497,98

Взам. инв. №	
Подп. и дата	
Инв. № подл.	

Изм.	Клзуч	Лист	№дж	Подп.	Дата

2-ОЧ.ТЧ

Лист

46

**Перечень координат характерных точек полосы отвода для реконструкции сети
теплотрассы на земельном участке с кадастровым номером 63:02:0302013:9**

Площадь части земельного участка (S19) – 803 кв. м

Обозначение характерных точек границ	Координаты	
	X	Y
Контур №1		
32	410904,18	1329485,79
879	410904,98	1329488,86
880	410903,73	1329489,04
881	410908,2	1329504,68
882	410869,83	1329515,88
883	410870,1	1329516,79
884	410868,6	1329517,23
33	410862,95	1329497,98
32	410904,18	1329485,79

**Перечень координат характерных точек полосы отвода для реконструкции сети
теплотрассы на земельном участке с кадастровым номером 63:02:0302013:2733**

Площадь части земельного участка (S20) – 114 кв. м

Обозначение характерных точек границ	Координаты	
	X	Y
Контур №1		
20	410999,61	1329481,52
19	410997,99	1329482,02
18	410996,71	1329482,42
885	410996,05	1329479,58
886	410996,43	1329479,47
887	410992,77	1329467,17
888	410956,65	1329477,9
889	410943,23	1329481,83
29	410942,94	1329480,81
28	410948,01	1329479,24
27	410953,75	1329477,47
26	410956,17	1329476,72
25	410959,99	1329475,55
24	410966,63	1329473,51
23	410972,36	1329471,74
22	410980,35	1329469,27
21	410994,5	1329464,91
20	410999,61	1329481,52

Взам. инв. №	
Подп. и дата	
Инв. № подл.	

Изм.	Клуж	Лист	№ док	Подп.	Дата
------	------	------	-------	-------	------

2-ОЧ.ТЧ

Лист

47

**Перечень координат характерных точек полосы отвода для реконструкции сети
теплотрассы на земельном участке с кадастровым номером 63:02:0302013:6**

Площадь части земельного участка (S21) – 16 кв. м

Обозначение характерных точек границ	Координаты	
	X	Y
Контур №1		
156	411011,62	1329472,26
890	411011,67	1329474,06
891	411010,78	1329474,32
892	411011,36	1329476,24
158	411007,29	1329476,35
157	411007,2	1329472,39
156	411011,62	1329472,26

**Перечень координат характерных точек полосы отвода для реконструкции сети
теплотрассы на земельном участке с кадастровым номером 63:02:0302013:2739**

Площадь части земельного участка (S22) – 116 кв. м

Обозначение характерных точек границ	Координаты	
	X	Y
Контур №1		
151	411065,92	1329462,56
893	411063,92	1329463,16
894	411062,69	1329459,09
890	411011,67	1329474,06
155	411011,65	1329473,19
154	411054,91	1329459,83
153	411062,77	1329457,68
152	411065,68	1329461,65
151	411065,92	1329462,56
Контур №2		
159	411010,04	1329476,28
160	411014,21	1329490,46
161	411022,48	1329488
895	411021,7	1329484,65
896	411014,53	1329486,75
892	411011,36	1329476,24
159	411010,04	1329476,28

Взам. инв. №

Подп. и дата

Инв. № подл.

Изм.	Кодч	Лист	№ док	Подп.	Дата
------	------	------	-------	-------	------

2-ОЧ.ТЧ

Лист

48

**Перечень координат характерных точек полосы отвода для реконструкции сети
теплотрассы на земельном участке с кадастровым номером 63:02:0302013:7
входящий в единое землепользование 63:02:0000000:9
Площадь части земельного участка (S23) – 54 кв. м**

Обозначение характерных точек границ	Координаты	
	X	Y
Контур №1		
897	411007,43	1329514,79
898	411003,69	1329512,46
899	411003,59	1329512,06
7	411004,57	1329511,68
6	411005,69	1329511,25
5	411016,47	1329507,07
4	411018	1329511,57
897	411007,43	1329514,79

**Перечень координат характерных точек полосы отвода для реконструкции сети
теплотрассы на земельном участке с кадастровым номером 63:02:0301002:15
входящий в единое землепользование 63:02:0000000:9
Площадь части земельного участка (S24) – 39 кв. м**

Обозначение характерных точек границ	Координаты	
	X	Y
Контур №1		
2	411012,4	1329517,88
897	411007,43	1329514,79
4	411018	1329511,57
3	411019,32	1329515,49
2	411012,4	1329517,88

**Перечень координат характерных точек полосы отвода для реконструкции сети
теплотрассы на земельном участке с кадастровым номером 63:02:0301002:658
Площадь части земельного участка (S25) – 80 кв. м**

Обозначение характерных точек границ	Координаты	
	X	Y
422	411023,35	1329521,89
900	411025,52	1329530,71
901	411017,03	1329532,81
423	411014,84	1329523,99
422	411023,35	1329521,89

Взам. инв. №	
Подп. и дата	
Инв. № подл.	

Изм.	Клуж	Лист	№дж	Подп.	Дата

2-ОЧ.ТЧ

Лист

49

**Перечень координат характерных точек полосы отвода для реконструкции сети
теплотрассы на земельном участке с кадастровым номером 63:02:0000000:1811
Площадь части земельного участка (S26) – 3517 кв. м**

Обозначение характерных точек границ	Координаты	
	X	Y
Контур №1		
657	411340,34	1329453,81
902	411336,96	1329446,6
903	411335,41	1329447,27
904	411333,05	1329442,51
905	411318,71	1329447,25
906	411319,11	1329449,01
907	411262,04	1329462,28
417	411261,37	1329459,38
415	411338,28	1329436,81
414	411333,73	1329421,07
412	411422,36	1329395,72
651	411466,51	1329394,75
652	411465,52	1329395,32
654	411347,96	1329428,99
656	411354,13	1329449,68
657	411340,34	1329453,81
Контур №2		
908	411490,9	1329378,15
909	411491,09	1329386,5
647	411491,4	1329388,31
646	411499,97	1329386,23
645	411500,63	1329386,34
910	411502,44	1329386,65
640	411518,88	1329389,47
911	411519,21	1329387,74
611	411520,91	1329377,49
908	411490,9	1329378,15
Контур №3		
912	411016,85	1329536,44
913	411090,84	1329519,25
914	411090,01	1329515,65
915	411124,07	1329507,74
916	411123,24	1329504,1
917	411183,72	1329490,05
918	411182,1	1329483,06
919	411237,35	1329470,22
420	411236,53	1329466,67
421	411025,04	1329528,73
900	411025,52	1329530,71
901	411017,03	1329532,81
424	411016,62	1329531,19
1	411015,69	1329531,46
912	411016,85	1329536,44

Взам. инв. №	
Подп. и дата	
Инв. № подл.	

Изм.	Клзч	Лист	№дж	Подп.	Дата

2-ОЧ.ТЧ

Лист

50

**Перечень координат характерных точек полосы отвода для реконструкции сети
теплотрассы на земельном участке с кадастровым номером 63:02:0302013:2741**

Площадь части земельного участка (S27) – 189 кв. м

Обозначение характерных точек границ	Координаты	
	X	Y
Контур №1		
170	411074,29	1329423,52
169	411084,96	1329458,69
168	411081,66	1329459,65
167	411078,84	1329460,47
920	411078,63	1329459,71
921	411081,39	1329458,92
171	411071,42	1329424,37
170	411074,29	1329423,52
Контур №2		
145	411056,83	1329428,69
146	411057,19	1329429,92
147	411059,28	1329437,02
148	411064,95	1329456,27
149	411066,84	1329455,74
922	411059,02	1329429,27
923	411068,89	1329426,48
144	411068,54	1329425,22
145	411056,83	1329428,69

**Перечень координат характерных точек полосы отвода для реконструкции сети
теплотрассы на земельном участке с кадастровым номером 63:02:0302005:541**

Площадь части земельного участка (S28) – 91 кв. м

Обозначение характерных точек границ	Координаты	
	X	Y
Контур №1		
456	411129,63	1329417,42
924	411122,29	1329419,45
925	411120	1329411,62
926	411108	1329415,14
927	411109,56	1329420,58
463	411107,3	1329421,21
462	411105,55	1329415,14
461	411106,61	1329414,83
460	411111,49	1329413,43
459	411121,17	1329410,63
458	411127,14	1329408,9
457	411127,23	1329408,87
456	411129,63	1329417,42

Взам. инв. №	
Подп. и дата	
Инв. № подл.	

Изм.	Кодч	Лист	№ док	Подп.	Дата

2-ОЧ.ТЧ

Лист

51

**Перечень координат характерных точек полосы отвода для реконструкции сети
теплотрассы на земельном участке с кадастровым номером 63:02:0302005:530
Площадь части земельного участка (S29) – 259 кв. м**

Обозначение характерных точек границ	Координаты	
	X	Y
Контур №1		
449	411183,12	1329330,5
448	411184,5	1329335,56
447	411186,06	1329341,28
446	411186,6	1329343,25
445	411188,33	1329349,57
444	411189,92	1329355,41
443	411190,35	1329356,98
928	411184,22	1329358,67
929	411179,98	1329343,39
930	411168,31	1329346,67
452	411166,12	1329338,81
451	411172,2	1329337,03
450	411181,67	1329334,26
449	411183,12	1329330,5

**Перечень координат характерных точек полосы отвода для реконструкции сети
теплотрассы на земельном участке с кадастровым номером 63:02:0302005:542
Площадь части земельного участка (S30) – 129 кв. м**

Обозначение характерных точек границ	Координаты	
	X	Y
Контур №1		
479	411101,47	1329394,76
478	411086,56	1329344,44
477	411085,41	1329340,6
476	411084,58	1329337,79
475	411082,74	1329331,59
474	411089	1329329,74
473	411094,43	1329328,14
472	411097,09	1329327,36
471	411098,17	1329331,02
470	411101,57	1329342,47
469	411103,27	1329348,22
468	411109,63	1329369,63
467	411111,34	1329375,39
466	411115,79	1329390,4
479	411101,47	1329394,76
Контур №2		

Инв. № подл.	Подп. и дата	Взам. инв. №

Изм.	Клуч	Лист	№дж	Подп.	Дата

2-ОЧ.ТЧ

Лист

52

931	411089,97	1329330,08
932	411090,25	1329331,05
933	411083,62	1329333,02
934	411101,44	1329393,03
935	411114,44	1329389,14
936	411096,62	1329329,16
937	411095,86	1329329,39
938	411095,51	1329328,27
931	411089,97	1329330,08

**Перечень координат характерных точек полосы отвода для реконструкции сети
теплотрассы на земельном участке с кадастровым номером 63:02:0302005:540**

Площадь части земельного участка (S31) – 65 кв. м

Обозначение характерных точек границ	Координаты	
	X	Y
Контур №1		
277	411074,09	1329302,38
939	411074,7	1329302,16
940	411077,62	1329311,82
941	411088,62	1329308,39
942	411085,93	1329299,37
284	411088,51	1329298,56
283	411090,72	1329306,03
282	411091,89	1329309,95
281	411089,14	1329310,71
280	411083,56	1329312,28
279	411077,52	1329313,96
278	411075,62	1329307,54
277	411074,09	1329302,38

**Перечень координат характерных точек полосы отвода для реконструкции сети
теплотрассы на земельном участке с кадастровым номером 63:02:0302013:1850**

Площадь части земельного участка (S32) – 229 кв. м

Обозначение характерных точек границ	Координаты	
	X	Y
Контур №1		
123	411037,68	1329314,25
943	411039,62	1329320,84
944	411028,16	1329324,21
945	411035,27	1329348,33
129	411033,14	1329348,95
128	411031,58	1329344,09
127	411028,31	1329333,26
126	411027,97	1329330,9

Взам. инв. №	
Подл. и дата	
Инв. № подл.	

Изм.	Ключ	Лист	№ док	Подп.	Дата
------	------	------	-------	-------	------

2-ОЧ.ТЧ

Лист

53

125	411025,05	1329320,07
124	411025,54	1329318,03
123	411037,68	1329314,25
Контур №2		
184	411038,52	1329313,99
946	411040,42	1329320,61
947	411050,35	1329353,94
948	411048,66	1329354,45
949	411049,34	1329356,84
180	411049,67	1329357,99
181	411050,41	1329357,8
182	411052,98	1329356,85
183	411039,96	1329313,54
184	411038,52	1329313,99

**Перечень координат характерных точек полосы отвода для реконструкции сети
теплотрассы на земельном участке с кадастровым номером 63:02:0302013:5
Площадь части земельного участка (S33) – 11 кв. м**

Обозначение характерных точек границ	Координаты	
	X	Y
Контур №1		
198	411017,35	1329230,09
197	411017,44	1329233,51
196	411014,77	1329233,61
199	411013,81	1329230,15
198	411017,35	1329230,09

**Перечень координат характерных точек полосы отвода для реконструкции сети
теплотрассы на земельном участке с кадастровым номером 63:02:0302013:3
Площадь части земельного участка (S34) – 40 кв. м**

Обозначение характерных точек границ	Координаты	
	X	Y
Контур №1		
208	411000,1	1329185,72
207	411003,56	1329196,2
206	410999,88	1329197,38
950	410997,91	1329190,46
209	410996,86	1329186,76
208	411000,1	1329185,72

Взам. инв. №	
Подп. и дата	
Инв. № подл.	

Изм.	Ключ	Лист	№ док	Подп.	Дата

**Перечень координат характерных точек полосы отвода для реконструкции сети
теплотрассы на земельном участке с кадастровым номером 63:02:0302004:3
Площадь части земельного участка (S35) – 5 кв. м**

Обозначение характерных точек границ	Координаты	
	X	Y
Контур №1		
270	411025,71	1329192,02
274	411029,65	1329194,2
273	411028,47	1329194,66
272	411026,39	1329194,25
271	411025,43	1329192,15
270	411025,71	1329192,02

**Перечень координат характерных точек полосы отвода для реконструкции сети
теплотрассы на земельном участке с кадастровым номером 63:02:0302004:1
Площадь части земельного участка (S36) – 72 кв. м**

Обозначение характерных точек границ	Координаты	
	X	Y
Контур №1		
951	411111,16	1329163,27
952	411113,43	1329169,82
953	411111,52	1329170,44
481	411111,83	1329171,39
480	411108,76	1329172,44
954	411108,42	1329171,5
955	411104,06	1329172,94
956	411103,98	1329172,68
957	411102,87	1329169,5
958	411102,59	1329168,69
959	411101,95	1329166,86
960	411101,78	1329166,39
951	411111,16	1329163,27

Взам. инв. №	
Подп. и дата	
Инв. № подл.	

Изм.	Клуж	Лист	№дж	Подп.	Дата

**Перечень координат характерных точек полосы отвода для реконструкции сети
теплотрассы на земельном участке с кадастровым номером 63:02:0302004:844
Площадь части земельного участка (S37) – 63 кв. м**

Обозначение характерных точек границ	Координаты	
	X	Y
Контур №1		
485	411111,89	1329162,55
484	411113,17	1329166,39
483	411114,21	1329169,54
482	411114,55	1329170,56
481	411111,83	1329171,39
953	411111,52	1329170,44
952	411113,43	1329169,82
961	411112,36	1329166,7
951	411111,16	1329163,27
960	411101,78	1329166,39
958	411102,59	1329168,69
962	411103,9	1329172,47
955	411104,06	1329172,94
954	411108,42	1329171,5
480	411108,76	1329172,44
489	411098,84	1329175,14
488	411098,54	1329174,29
487	411097,41	1329171,14
486	411096,22	1329167,82
485	411111,89	1329162,55

**Перечень координат характерных точек полосы отвода для реконструкции сети
теплотрассы на земельном участке с кадастровым номером 63:02:0302004:981
Площадь части земельного участка (S38) – 217 кв. м**

Обозначение характерных точек границ	Координаты	
	X	Y
Контур №1		
325	411106,08	1329138,61
324	411107,72	1329141,57
323	411111,73	1329148,78
322	411066,47	1329174,19
963	411064,78	1329171,18
964	411106,57	1329147,45
965	411102,65	1329140,44
325	411106,08	1329138,61

Взам. инв. №	
Подп. и дата	
Инв. № подл.	

Изм.	Клуж	Лист	№ док	Подп.	Дата
------	------	------	-------	-------	------

**Перечень координат характерных точек полосы отвода для реконструкции сети
теплотрассы на земельном участке с кадастровым номером 63:02:0302004:984
Площадь части земельного участка (S39) – 27 кв. м**

Обозначение характерных точек границ	Координаты	
	X	Y
Контур №1		
259	411086,26	1329088,61
258	411093,53	1329101,49
257	411092,24	1329102,24
966	411085,53	1329090,22
967	411081,03	1329092,69
260	411080,59	1329091,88
259	411086,26	1329088,61

**Перечень координат характерных точек полосы отвода для реконструкции сети
теплотрассы на земельном участке с кадастровым номером 63:02:0302004:983
Площадь части земельного участка (S40) – 145 кв. м**

Обозначение характерных точек границ	Координаты	
	X	Y
Контур №1		
220	411014,21	1329086,98
968	411014,75	1329086,67
969	411016,47	1329089,83
970	411070,37	1329058,86
971	411064,05	1329047,79
972	411060,1	1329050,04
224	411056,42	1329043,76
223	411062,47	1329040,29
222	411072,93	1329058,76
221	411016,36	1329090,77
220	411014,21	1329086,98

Взам. инв. №	
Подп. и дата	
Инв. № подл.	

Изм.	Клзч	Лист	№дж	Подп.	Дата

2-ОЧ.ТЧ

Лист

57

**Перечень координат характерных точек полосы отвода для реконструкции сети
теплотрассы на земельном участке с кадастровым номером 63:02:0302004:4**

Площадь части земельного участка (S41) – 729 кв. м

Обозначение характерных точек границ	Координаты	
	X	Y
Контур №1		
225	411046,82	1329027,42
973	411042,66	1329020,33
974	411085,03	1328996,38
975	411078,47	1328984,91
976	411073,71	1328987,57
977	411063,58	1328969,43
978	411052,02	1328966,2
979	411047,97	1328968,48
230	411047,22	1328967,12
229	411065,2	1328957,02
228	411080,47	1328983,99
227	411088,21	1328997,65
226	411090,82	1329002,27
225	411046,82	1329027,42

**Перечень координат характерных точек полосы отвода для реконструкции сети
теплотрассы на земельном участке с кадастровым номером 63:02:0302004:985**

Площадь части земельного участка (S42) – 44 кв. м

Обозначение характерных точек границ	Координаты	
	X	Y
Контур №1		
231	411043,39	1328960,27
235	411035,93	1328946,91
234	411038,47	1328945,47
233	411039,31	1328946,97
232	411045,86	1328958,85
231	411043,39	1328960,27

Взам. инв. №	
Подп. и дата	
Инв. № подл.	

Изм.	Клуж	Лист	№дж	Подп.	Дата

2-ОЧ.ТЧ

Лист

58

**Перечень координат характерных точек полосы отвода для реконструкции сети
теплотрассы на земельном участке с кадастровым номером 63:02:0302005:537
Площадь части земельного участка (S43) – 23 кв. м**

Обозначение характерных точек границ	Координаты	
	X	Y
Контур №1		
318	411120,7	1329197,46
317	411124,26	1329210,14
980	411122,96	1329210,52
981	411119,44	1329198,28
982	411109,38	1329201,3
319	411109,24	1329200,78
318	411120,7	1329197,46

**Перечень координат характерных точек полосы отвода для реконструкции сети
теплотрассы на земельном участке с кадастровым номером 63:02:0302005:538
Площадь части земельного участка (S44) – 118 кв. м**

Обозначение характерных точек границ	Координаты	
	X	Y
Контур №1		
314	411232,58	1329164,06
313	411237,72	1329181,78
983	411235,95	1329182,29
984	411231,18	1329165,59
985	411137,64	1329192,97
986	411141,19	1329205,16
316	411140,69	1329205,31
315	411137,14	1329192,55
314	411232,58	1329164,06

Взам. инв. №	
Подп. и дата	
Инв. № подл.	

Изм.	Клуж	Лист	№ док	Подп.	Дата

2-ОЧ.ТЧ

Лист

59

**Перечень координат характерных точек полосы отвода для реконструкции сети
теплотрассы на земельном участке с кадастровым номером 63:02:0302004:982
Площадь части земельного участка (S45) – 134 кв. м**

Обозначение характерных точек границ	Координаты	
	X	Y
Контур №1		
333	411191,14	1329124,66
332	411142,91	1329151,46
331	411126,04	1329160,83
330	411118,57	1329147,76
329	411119,56	1329147,2
328	411124,56	1329144,42
987	411125,09	1329145,42
988	411119,7	1329148,44
989	411125,9	1329159,57
990	411188,97	1329124,27
991	411182,73	1329113,16
992	411182,32	1329113,39
335	411182,02	1329112,41
334	411183,69	1329111,48
333	411191,14	1329124,66

**Перечень координат характерных точек полосы отвода для реконструкции сети
теплотрассы на земельном участке с кадастровым номером 63:02:0302004:980
Площадь части земельного участка (S46) – 38 кв. м**

Обозначение характерных точек границ	Координаты	
	X	Y
Контур №1		
340	411171,65	1329072,41
339	411179,1	1329085,95
338	411172,01	1329089,97
993	411171,37	1329088
994	411176,68	1329084,98
995	411170,58	1329073,9
341	411170,21	1329073,23
340	411171,65	1329072,41

Взам. инв. №	
Подп. и дата	
Инв. № подл.	

Изм.	Клуж	Лист	№дж	Подп.	Дата

**Перечень координат характерных точек полосы отвода для реконструкции сети
теплотрассы на земельном участке с кадастровым номером 63:02:0302004:500**

Площадь части земельного участка (S47) – 1331 кв. м

Обозначение характерных точек границ	Координаты	
	X	Y
Контур №1		
354	411255,44	1329038,14
996	411259,18	1329050,58
997	411218,65	1329073,21
998	411224,84	1329084,3
999	411262,97	1329063,01
362	411263,78	1329064,36
361	411230,67	1329082,62
360	411215,95	1329090,71
359	411212,57	1329092,64
358	411206,92	1329095,82
357	411196,52	1329074,79
356	411194,75	1329071,2
355	411193,65	1329068,96
354	411255,44	1329038,14

**Перечень координат характерных точек полосы отвода для реконструкции сети
теплотрассы на земельном участке с кадастровым номером 63:02:0302008:40**

Площадь части земельного участка (S48) – 114 кв. м

Обозначение характерных точек границ	Координаты	
	X	Y
Контур №1		
353	411253,22	1329030,72
352	411243,62	1329033,24
351	411238,22	1329012,64
1000	411241,77	1329011,57
1001	411246,61	1329027,54
1002	411251,81	1329026,03
353	411253,22	1329030,72

Взам. инв. №	
Подп. и дата	
Инв. № подл.	

Изм.	Клуж	Лист	№ док	Подп.	Дата
------	------	------	-------	-------	------

2-ОЧ.ТЧ

Лист

61

**Перечень координат характерных точек полосы отвода для реконструкции сети
теплотрассы на земельном участке с кадастровым номером 63:02:0302005:539**

Площадь части земельного участка (S49) – 45 кв. м

Обозначение характерных точек границ	Координаты	
	X	Y
Контур №1		
376	411253,08	1329155,38
1003	411254,1	1329159,05
1004	411249,43	1329160,29
1005	411252,97	1329172,58
1006	411257,74	1329171,24
379	411259,14	1329175,23
378	411253,84	1329176,8
377	411248,22	1329156,77
376	411253,08	1329155,38

**Перечень координат характерных точек полосы отвода для реконструкции сети
теплотрассы на земельном участке с кадастровым номером 63:02:0302005:533**

Площадь части земельного участка (S50) – 1596 кв. м

Обозначение характерных точек границ	Координаты	
	X	Y
Контур №1		
383	411340,09	1329182,86
1007	411344,74	1329201,64
1008	411342,28	1329205,74
1009	411335,83	1329207,82
1010	411336,88	1329211,13
1011	411326,43	1329214,46
1012	411322,29	1329199,64
1013	411316,1	1329201,36
1014	411315,18	1329197,58
1015	411267,76	1329209,12
1016	411274,98	1329230,96
1017	411270,23	1329232,53
388	411285,67	1329279,25
387	411278,16	1329281,4
386	411257,6	1329211,75
385	411256,48	1329208,19
384	411255,68	1329205,96
383	411340,09	1329182,86

Взам. инв. №	
Подп. и дата	
Инв. № подл.	

Изм.	Кодч	Лист	№ док	Подп.	Дата

2-ОЧ.ТЧ

Лист

62

**Перечень координат характерных точек полосы отвода для реконструкции сети
теплотрассы на земельном участке с кадастровым номером 63:02:0302005:502**

Площадь части земельного участка (S51) – 20 кв. м

Обозначение характерных точек границ	Координаты	
	X	Y
Контур №1		
304	411253,82	1329247,52
303	411257,73	1329260,96
302	411256,37	1329261,36
305	411252,46	1329247,87
304	411253,82	1329247,52

**Перечень координат характерных точек полосы отвода для реконструкции сети
теплотрассы на земельном участке с кадастровым номером 63:02:0302004:968**

Площадь части земельного участка (S52) – 22 кв. м

Обозначение характерных точек границ	Координаты	
	X	Y
Контур №1		
372	411336,57	1329110,03
371	411328,38	1329082,81
1018	411329,19	1329082,57
1019	411337,23	1329109,84
372	411336,57	1329110,03

**Перечень координат характерных точек полосы отвода для реконструкции сети
теплотрассы на земельном участке с кадастровым номером 63:02:0301002:665**

Площадь части земельного участка (S53) – 68 кв. м

Обозначение характерных точек границ	Координаты	
	X	Y
Контур №1		
662	411348,92	1329455,08
663	411351,25	1329463,06
664	411343,8	1329465,24
660	411342,09	1329461,58
661	411340,87	1329457,44
662	411348,92	1329455,08

Взам. инв. №	
Подп. и дата	
Инв. № подл.	

Изм.	Клуж	Лист	№дж	Подп.	Дата

**Перечень координат характерных точек полосы отвода для реконструкции сети
теплотрассы на земельном участке с кадастровым номером 63:02:0301002:690**

Площадь части земельного участка (S54) – 33 кв. м

Обозначение характерных точек границ	Координаты	
	X	Y
Контур №1		
667	411354,05	1329480,97
1020	411354,63	1329484,07
1021	411362,46	1329482,94
1022	411362,76	1329483,51
1023	411360,83	1329484,41
1024	411354,25	1329487,49
665	411350,63	1329479,78
666	411353,57	1329478,38
667	411354,05	1329480,97

**Перечень координат характерных точек полосы отвода для реконструкции сети
теплотрассы на земельном участке с кадастровым номером 63:02:0301002:948**

Площадь части земельного участка (S55) – 208 кв. м

Обозначение характерных точек границ	Координаты	
	X	Y
Контур №1		
1022	411362,76	1329483,51
1025	411363,72	1329485,41
1026	411368,32	1329494,4
1027	411370,24	1329498,22
1028	411372,07	1329501,88
1029	411366,71	1329504,57
1030	411364,53	1329509,39
1024	411354,25	1329487,49
1022	411362,76	1329483,51

Взам. инв. №	
Подп. и дата	
Инв. № подл.	

Изм.	Клуж	Лист	№дж	Подп.	Дата

2-ОЧ.ТЧ

Лист

64

**Перечень координат характерных точек полосы отвода для реконструкции сети
теплотрассы на земельном участке с кадастровым номером 63:02:0301002:834
Площадь части земельного участка (S56) – 381 кв. м**

Обозначение характерных точек границ	Координаты	
	X	Y
Контур №1		
1028	411372,07	1329501,88
1031	411395,12	1329547,86
1032	411394,95	1329547,94
1033	411387,45	1329533,45
1034	411376,44	1329539,15
1035	411369,71	1329526,14
1036	411372,99	1329523,37
1037	411368,83	1329514,5
1038	411367,27	1329515,23
1030	411364,53	1329509,39
1029	411366,71	1329504,57
1028	411372,07	1329501,88

**Перечень координат характерных точек полосы отвода для реконструкции сети
теплотрассы на земельном участке с кадастровым номером 63:02:0301002:971
Площадь части земельного участка (S57) – 2340 кв. м**

Обозначение характерных точек границ	Координаты	
	X	Y
Контур №1		
1039	411395,13	1329547,85
1040	411385,12	1329527,9
1041	411381,46	1329520,6
1028	411372,07	1329501,88
1027	411370,24	1329498,22
1026	411368,32	1329494,4
1025	411363,72	1329485,41
1022	411362,76	1329483,51
1042	411369,43	1329480,59
1043	411380,35	1329476,3
1044	411383,28	1329475,19
1045	411386,53	1329482,12
1046	411404,28	1329472,84
1047	411405,32	1329475,65
1048	411408,82	1329474,41
1049	411418,21	1329492,38
1050	411413,24	1329494,98
1051	411416,08	1329500,41
1052	411411,3	1329502,91
1053	411389,45	1329514,33

Взам. инв. №

Подп. и дата

Инв. № подл.

Изм.	Клуж	Лист	№ док	Подп.	Дата

2-ОЧ.ТЧ

Лист

65

1054	411400,12	1329534,75
1055	411403,6	1329532,93
1056	411407,9	1329541,25
1039	411395,13	1329547,85
Контур №2		
1057	411468,77	1329462,17
1058	411465,95	1329462,17
1059	411465,46	1329461,22
1060	411450,9	1329468,82
1061	411450,22	1329471,5
1062	411447,61	1329471,89
1063	411443,29	1329473,95
1064	411446,62	1329480,32
1065	411455,54	1329475,66
1066	411457,24	1329478,94
1067	411457,85	1329478,6
1068	411464,25	1329490,86
1069	411471,38	1329487,15
705	411474,82	1329487,19
704	411472,18	1329474,16
703	411471,43	1329470,08
702	411469,74	1329461,21
1057	411468,77	1329462,17

**Перечень координат характерных точек полосы отвода для реконструкции сети
теплотрассы на земельном участке с кадастровым номером 63:02:0000000:138**

Площадь части земельного участка (S58) – 150 кв. м

Обозначение характерных точек границ	Координаты	
	X	Y
Контур №1		
623	411380,92	1329470,18
1044	411383,28	1329475,19
1043	411380,35	1329476,3
1042	411369,43	1329480,59
1022	411362,76	1329483,51
1021	411362,46	1329482,94
1020	411354,63	1329484,07
667	411354,05	1329480,97
623	411380,92	1329470,18

Взам. инв. №	
Подп. и дата	
Инв. № подл.	

Изм.	Кучу	Лист	№дж	Подп.	Дата

2-ОЧ.ТЧ

Лист

66

**Перечень координат характерных точек полосы отвода для реконструкции сети
теплотрассы на земельном участке с кадастровым номером 63:02:0301002:678**

Площадь части земельного участка (S59) – 647 кв. м

Обозначение характерных точек границ	Координаты	
	X	Y
Контур №1		
691	411601,09	1329473,42
692	411599	1329474,39
693	411580,63	1329483,54
694	411567,36	1329454,98
695	411567,53	1329448,74
696	411518,32	1329446,35
1070	411530,54	1329446,35
1071	411530,54	1329445,69
1072	411554,89	1329445,69
1073	411554,89	1329446,35
1074	411564,44	1329446,59
1075	411572,16	1329449,44
1076	411579,37	1329446,12
1077	411583,21	1329454,46
1078	411573,46	1329458,95
1079	411582,43	1329478,43
1080	411597,5	1329471,55
1081	411599,74	1329470,5
691	411601,09	1329473,42
Контур №2		
699	411481,41	1329462,97
698	411517,25	1329450,85
697	411517,62	1329446,35
1082	411507,86	1329446,35
1083	411507,86	1329449,56
1084	411486,4	1329449,56
1085	411486,4	1329455,31
700	411479,64	1329455,31
699	411481,41	1329462,97

Взам. инв. №	
Подп. и дата	
Инв. № подл.	

Изм.	Клуж	Лист	№дж	Подп.	Дата

2-ОЧ.ТЧ

Лист

67

**Перечень координат характерных точек полосы отвода для реконструкции сети
теплотрассы на земельном участке с кадастровым номером 63:02:0301002:683**

Площадь части земельного участка (S60) – 133 кв. м

Обозначение характерных точек границ	Координаты	
	X	Y
Контур №1		
690	411603,62	1329478,87
1086	411606,35	1329484,77
1087	411587,96	1329492,65
1088	411585,49	1329487,32
1089	411581,68	1329489,06
688	411581,4	1329488,63
689	411582,29	1329488,02
690	411603,62	1329478,87

**Перечень координат характерных точек полосы отвода для реконструкции сети
теплотрассы на земельном участке с кадастровым номером 63:02:0301002:819**

Площадь части земельного участка (S61) – 303 кв. м

Обозначение характерных точек границ	Координаты	
	X	Y
Контур №1		
1086	411606,35	1329484,77
1090	411611,2	1329495,23
1091	411604,34	1329499,63
1092	411594,52	1329506,05
1093	411594,27	1329506,8
1094	411607,15	1329526,66
1095	411607,72	1329526,96
1096	411616,47	1329521,29
1097	411616,77	1329521,77
1098	411607,2	1329527,96
1099	411591,99	1329504,46
1100	411588,2	1329498,9
1101	411590,23	1329497,54
1087	411587,96	1329492,65
1086	411606,35	1329484,77

Взам. инв. №

Подп. и дата

Инв. № подл.

Изм.	Кодч	Лист	№ док	Подп.	Дата
------	------	------	-------	-------	------

2-ОЧ.ТЧ

Лист

68

**Перечень координат характерных точек полосы отвода для реконструкции сети
теплотрассы на земельном участке с кадастровым номером 63:02:0301002:828**

Площадь части земельного участка (S62) – 298 кв. м

Обозначение характерных точек границ	Координаты	
	X	Y
Контур №1		
1100	411588,2	1329498,9
1099	411591,99	1329504,46
1098	411607,2	1329527,96
1102	411599,87	1329532,46
1103	411581,17	1329503,61
1100	411588,2	1329498,9
Контур №2		
687	411579,02	1329490,27
1089	411581,68	1329489,06
688	411581,4	1329488,63
687	411579,02	1329490,27

**Перечень координат характерных точек полосы отвода для реконструкции сети
теплотрассы на земельном участке с кадастровым номером 63:02:0301002:952**

Площадь части земельного участка (S63) – 111 кв. м

Обозначение характерных точек границ	Координаты	
	X	Y
Контур №1		
1097	411616,77	1329521,77
1104	411619,86	1329526,53
1105	411615,58	1329528,95
1106	411607	1329534,82
1107	411603,32	1329536,61
1108	411602,8	1329536,98
1102	411599,87	1329532,46
1098	411607,2	1329527,96
1097	411616,77	1329521,77

Взам. инв. №	
Подп. и дата	
Инв. № подл.	

Изм.	Клзч	Лист	№дж	Подп.	Дата

2-ОЧ.ТЧ

Лист

69

**Перечень координат характерных точек полосы отвода для реконструкции сети
теплотрассы на земельном участке с кадастровым номером 63:02:0301002:822**

Площадь части земельного участка (S64) – 16 кв. м

Обозначение характерных точек границ	Координаты	
	X	Y
Контур №1		
1106	411607	1329534,82
1105	411615,58	1329528,95
1104	411619,86	1329526,53
1109	411620,84	1329528,04
1106	411607	1329534,82

**Перечень координат характерных точек полосы отвода для реконструкции сети
теплотрассы на земельном участке с кадастровым номером 63:02:0301002:691**

Площадь части земельного участка (S65) – 4804 кв. м

Обозначение характерных точек границ	Координаты	
	X	Y
Контур №1		
604	411667,93	1329373,18
1110	411668,88	1329407,27
1111	411702,41	1329406,81
1112	411701,7	1329407,96
1113	411710,06	1329413,19
1114	411714,19	1329406,55
1115	411729,08	1329406,22
1116	411730,45	1329404,34
1117	411791,87	1329403,01
1118	411793,26	1329401,54
732	411832,81	1329400,68
733	411833,9	1329425,64
1119	411822,55	1329425,89
1120	411822,54	1329425,34
1121	411819,06	1329425,41
1122	411819,08	1329425,92
1123	411814,31	1329425,84
1124	411814,31	1329426,07
1125	411804,24	1329426,29
1126	411802,84	1329427,76
1127	411741,83	1329429,1
1128	411739,86	1329430,97
1129	411706,6	1329431,7
1130	411706,62	1329432,61
1131	411682,23	1329433,3
1132	411682,21	1329432,24
1133	411672,17	1329432,46

Взам. инв. №	
Подп. и дата	
Инв. № подл.	

Изм.	Колуч	Лист	№ док	Подп.	Дата
------	-------	------	-------	-------	------

2-ОЧ.ТЧ

Лист

70

1134	411672,18	1329432,72
602	411659,03	1329433,09
603	411655,51	1329373,66
604	411667,93	1329373,18

**Перечень координат характерных точек полосы отвода для реконструкции сети
теплотрассы на земельном участке с кадастровым номером 63:02:0301002:521**

Площадь части земельного участка (S66) – 565 кв. м

Обозначение характерных точек границ	Координаты	
	X	Y
Контур №1		
767	411910,69	1329411,72
768	411910,87	1329417,04
769	411910,16	1329424,01
722	411877,15	1329424,99
723	411877,02	1329422,7
724	411876,3	1329407,29
725	411878,79	1329407,19
726	411878,73	1329405,66
727	411878,58	1329401,27
1135	411882,64	1329401,11
1136	411882,74	1329403,34
1137	411884,43	1329403,28
1138	411884,63	1329407,57
1139	411899,35	1329406,92
1140	411899,57	1329411,97
767	411910,69	1329411,72

**Перечень координат характерных точек полосы отвода для реконструкции сети
теплотрассы на земельном участке с кадастровым номером 63:02:0301002:940**

Площадь части земельного участка (S67) – 800 кв. м

Обозначение характерных точек границ	Координаты	
	X	Y
Контур №1		
769	411910,16	1329424,01
770	411911,14	1329456,96
1141	411901,1	1329457,18
1142	411901,49	1329451,54
1143	411897,35	1329451,26
1144	411897,65	1329446,79
1145	411888,61	1329446,17
1146	411888,17	1329452,64
1147	411884,79	1329452,71
1148	411884,01	1329449,22
719	411883,19	1329449,4

Взам. инв. №	
Подп. и дата	
Инв. № подл.	

Изм.	Кодч	Лист	№ док	Подп.	Дата
------	------	------	-------	-------	------

720	411883,11	1329432,86
721	411877,22	1329432,91
722	411877,15	1329424,99
1149	411901,52	1329424,27
769	411910,16	1329424,01

**Перечень координат характерных точек полосы отвода для реконструкции сети
теплотрассы на земельном участке с кадастровым номером 63:02:0301002:14
Площадь части земельного участка (S68) – 84 кв. м**

Обозначение характер- ных точек границ	Координаты	
	X	Y
Контур №1		
762	411923,46	1329449,48
1150	411917	1329449,62
1151	411917	1329456,83
756	411912,05	1329456,94
757	411911,82	1329445,44
758	411916,68	1329445,35
759	411918,27	1329445,41
760	411918,95	1329445,39
761	411923,27	1329445,48
762	411923,46	1329449,48

**Перечень координат характерных точек полосы отвода для реконструкции сети
теплотрассы на земельном участке с кадастровым номером 63:02:0301002:672
Площадь части земельного участка (S69) – 800 кв. м**

Обозначение характер- ных точек границ	Координаты	
	X	Y
Контур №1		
763	411929,65	1329449,35
764	411923,47	1329432,79
765	411917,99	1329434,39
766	411917,41	1329411,57
1152	411927,25	1329411,36
1153	411927,28	1329412,57
1154	411942,53	1329411,99
1155	411943,34	1329449,05
763	411929,65	1329449,35

Взам. инв. №	
Подп. и дата	
Инв. № подл.	

Изм.	Клуж	Лист	№дж	Подп.	Дата

**Перечень координат характерных точек полосы отвода для реконструкции сети
теплотрассы на земельном участке с кадастровым номером 63:02:0301001:844**

Площадь части земельного участка (S70) – 9583 кв. м

Обозначение характерных точек границ	Координаты	
	X	Y
Контур №1		
671	411493,02	1329168,76
1156	411520,54	1329261,03
1157	411535,38	1329256,73
1158	411535,13	1329255,85
1159	411556,73	1329249,64
1160	411557,91	1329253,67
1161	411579,54	1329246,93
1162	411578,71	1329244,17
1163	411614,15	1329233,88
1164	411605,92	1329206,1
1165	411623,24	1329200,96
1166	411639,4	1329255,47
1167	411633,33	1329257,26
1168	411635,06	1329263,2
1169	411623,25	1329266,71
1170	411629,06	1329286,31
1171	411651,14	1329279,62
1172	411649,9	1329274,73
1173	411651,49	1329274,28
772	411664,7	1329319,54
773	411636,45	1329327,68
1174	411633,52	1329317,65
1175	411619,06	1329322,07
1176	411614,46	1329306,11
1177	411590,87	1329313,21
1178	411589,16	1329313,7
1179	411591,33	1329321,15
1180	411593,01	1329320,6
1181	411594,28	1329325
1182	411565,07	1329334,13
1183	411555,44	1329302,51
1184	411558,5	1329301,37
1185	411551,91	1329279,35
1186	411528,6	1329286,28
668	411524,45	1329287,48
669	411520,51	1329275,25
670	411490,71	1329169,53
671	411493,02	1329168,76
Контур №2		
1187	411620,08	1329150,72
1188	411633,6	1329199,59
1189	411640,09	1329197,68
1190	411646,18	1329218,5
1191	411639,38	1329220,49

Инв. № подл.	Подп. и дата	Взам. инв. №

Изм.	Кодч	Лист	№ док	Подп.	Дата

2-ОЧ.ТЧ

Лист

73

1192	411640,61	1329224,91
1193	411650,21	1329222,25
1194	411628,73	1329148,33
1187	411620,08	1329150,72

**Перечень координат характерных точек полосы отвода для реконструкции сети
теплотрассы на земельном участке с кадастровым номером 63:02:0301001:499**

Площадь части земельного участка (S71) – 5970 кв. м

Обозначение характерных точек границ	Координаты	
	X	Y
Контур №1		
739	411642,43	1329030,33
1195	411637,48	1329049,43
1196	411638,69	1329053,8
1197	411653,5	1329049,7
1198	411661,15	1329074,02
1199	411659,9	1329074,42
1200	411668,02	1329102,23
1201	411648,96	1329107,62
1202	411653,86	1329124,69
1203	411655,85	1329124,11
1204	411673,49	1329187,88
1205	411671,3	1329188,48
1206	411679,8	1329219,22
1207	411663,79	1329223,65
1208	411662,47	1329218,86
1193	411650,21	1329222,25
1209	411641,23	1329191,33
1194	411628,73	1329148,33
1210	411630,36	1329147,88
784	411615,85	1329095,42
785	411616,87	1329091,63
1211	411617,26	1329091,52
1212	411616,67	1329092,65
1213	411621,48	1329095,15
1214	411624,42	1329089,76
1215	411624,16	1329089,62
1216	411624,76	1329089,45
1217	411623,37	1329084,41
1218	411620,79	1329085,13
743	411619,66	1329081,34
738	411634,06	1329028,16
739	411642,43	1329030,33
Контур №2		
1219	411653,37	1329206,25
1220	411658,36	1329205,05
1221	411657,17	1329200,1
1222	411652,2	1329201,3
1219	411653,37	1329206,25

Взам. инв. №

Подп. и дата

Инв. № подл.

Изм. Кучу Лист №дож Подп. Дата

2-ОЧ.ТЧ

Лист

74

**Перечень координат характерных точек полосы отвода для реконструкции сети
теплотрассы на земельном участке с кадастровым номером 63:02:0302004:967**

Площадь части земельного участка (S72) – 491 кв. м

Обозначение характерных точек границ	Координаты	
	X	Y
Контур №1		
674	411473,18	1329123,36
675	411447,26	1329120,69
676	411446,87	1329116,23
1223	411446,84	1329111,44
1224	411473,09	1329111,49
674	411473,18	1329123,36
Контур №2		
1225	411440,38	1329109,16
1226	411412,36	1329109,41
747	411412,43	1329117,17
746	411438,75	1329116,8
745	411440,43	1329116,59
1225	411440,38	1329109,16

**Перечень координат характерных точек полосы отвода для реконструкции сети
теплотрассы на земельном участке с кадастровым номером 63:02:0000000:2286**

Площадь части земельного участка (S73) – 610 кв. м

Обозначение характерных точек границ	Координаты	
	X	Y
Контур №1		
638	411533,18	1329394,97
639	411517,97	1329394,17
640	411518,88	1329389,47
911	411519,21	1329387,74
612	411519,88	1329384,26
613	411537,02	1329385,15
614	411556,92	1329401,69
637	411541,67	1329402,02
638	411533,18	1329394,97
Контур №2		
684	411465,93	1329163,21
683	411473,1	1329160,42
682	411466,04	1329137,79
681	411456,5	1329140,77
680	411460,77	1329154,48
679	411454,27	1329157,01
684	411465,93	1329163,21

Взам. инв. №	
Подп. и дата	
Инв. № подл.	

Изм.	Кодч	Лист	№ док	Подп.	Дата

2-ОЧ.ТЧ

Лист

75

**Перечень координат характерных точек полосы отвода для реконструкции сети
теплотрассы на земельном участке с кадастровым номером 63:02:0302005:1**

Площадь части земельного участка (S74) – 326 кв. м

Обозначение характерных точек границ	Координаты	
	X	Y
Контур №1		
754	411429,28	1329140,95
1227	411424,01	1329140,86
1228	411424,01	1329147,65
776	411429,64	1329147,53
777	411426,28	1329153,31
778	411427,06	1329156,49
1229	411415,01	1329156,29
1230	411415,01	1329147,78
1231	411412,68	1329147,78
748	411412,56	1329132,99
749	411418,81	1329132,82
750	411418,81	1329132,23
751	411429,36	1329132,39
752	411429,22	1329139,7
753	411429,12	1329140,25
754	411429,28	1329140,95

**Перечень координат характерных точек полосы отвода для реконструкции сети
теплотрассы на земельном участке с кадастровым номером 63:02:0000000:2596**

Площадь части земельного участка (S75) – 47 кв. м

Обозначение характерных точек границ	Координаты	
	X	Y
Контур №1		
1222	411652,2	1329201,3
1221	411657,17	1329200,1
1220	411658,36	1329205,05
1219	411653,37	1329206,25
1222	411652,2	1329201,3
Контур №2		
1213	411621,48	1329095,15
1214	411624,42	1329089,76
1215	411624,16	1329089,62
1211	411617,26	1329091,52
1212	411616,67	1329092,65
1213	411621,48	1329095,15

Взам. инв. №	
Подп. и дата	
Инв. № подл.	

Изм.	Коды	Лист	№ док	Подп.	Дата

2-ОЧ.ТЧ

Лист

76

**Перечень координат характерных точек полосы отвода для реконструкции сети
теплотрассы на земельном участке с кадастровым номером 63:02:0302003:511**

Площадь части земельного участка (S76) – 16 кв. м

Обозначение характерных точек границ	Координаты	
	X	Y
Контур №1		
589	411672,68	1328735,34
590	411674,75	1328735,72
591	411673,43	1328743
592	411671,22	1328742,6
589	411672,68	1328735,34

**Перечень координат характерных точек полосы отвода для реконструкции сети
теплотрассы на земельном участке с кадастровым номером 63:02:0302001:772**

Площадь части земельного участка (S77) – 5185 кв. м

Обозначение характерных точек границ	Координаты	
	X	Y
Контур №1		
583	411714,23	1328556,48
1232	411732,27	1328560,06
1233	411730,52	1328568,89
1234	411729,57	1328573,66
1235	411728,28	1328573,4
1236	411727,32	1328578,02
1237	411728,65	1328578,31
1238	411728,12	1328580,94
1239	411729,81	1328581,27
1240	411720,83	1328626,42
1241	411719,21	1328626,09
1242	411718,16	1328631,34
1243	411716,64	1328631,04
1244	411715,67	1328636,36
1245	411717,11	1328636,62
1246	411716,71	1328638,66
1247	411718,33	1328638,99
1248	411709,71	1328682,35
1249	411708,2	1328682,05
1250	411707,09	1328687,65
1251	411705,52	1328687,34
1252	411704,41	1328692,51
1253	411706,06	1328692,87
1254	411705,71	1328694,67
1255	411707,48	1328695,01
1256	411697,8	1328743,74
1257	411696,18	1328743,42

Взам. инв. №	
Подп. и дата	
Инв. № подл.	

Изм.	Кодч	Лист	№ док	Подп.	Дата

2-ОЧ.ТЧ

Лист

77

1258	411695	1328748,74
1259	411693,57	1328748,4
1260	411692,31	1328753,69
1261	411693,82	1328754,04
1262	411693,4	1328755,93
1263	411695,3	1328756,31
1264	411694,72	1328759,2
1265	411706,71	1328761,58
1266	411709,96	1328766,5
577	411769,21	1328777,44
578	411765,38	1328798,89
579	411745,97	1328793,05
1267	411748,38	1328780,59
1268	411738	1328778,6
580	411735,75	1328789,97
581	411687,71	1328775,51
582	411675,17	1328771,72
583	411714,23	1328556,48

**Перечень координат характерных точек полосы отвода для реконструкции сети
теплотрассы на земельном участке с кадастровым номером 63:02:0302001:771**

Площадь части земельного участка (S78) – 129 кв. м

Обозначение характерных точек границ	Координаты	
	X	Y
Контур №1		
579	411745,97	1328793,05
580	411735,75	1328789,97
1268	411738	1328778,6
1267	411748,38	1328780,59
579	411745,97	1328793,05

**Перечень координат характерных точек полосы отвода для реконструкции сети
теплотрассы на земельном участке с кадастровым номером 63:02:0302001:774**

Площадь части земельного участка (S79) – 228 кв. м

Обозначение характерных точек границ	Координаты	
	X	Y
Контур №1		
556	411804,2	1328789,13
550	411817,27	1328791,93
551	411812,79	1328812,96
552	411808,66	1328811,29
553	411803,46	1328801,32
554	411802,85	1328797,65
555	411802,86	1328795,29
556	411804,2	1328789,13

Взам. инв. №	
Подп. и дата	
Инв. № подл.	

Изм.	Кодч	Лист	№ док	Подп.	Дата
------	------	------	-------	-------	------

Для образуемых земельных участков/частей земельных участков, сформированных на период реконструкции, вид разрешенного использования установлен: «Реконструкция сетей теплотрассы котельной №25 г. о. Жигулевск».

5. Сведения о границах территории, в отношении которой утвержден проект межевания территории

Особые условия использования территории, которые предусматривали бы полный запрет строительства линейного объекта местного значения: «Реконструкция сетей теплотрассы котельной №25 г. о. Жигулевск» в границах разработки проекта межевания территории - **отсутствуют**.

6. Зоны с особыми условиями использования территории подлежащие установлению в связи с размещением объекта

Охранная зона, в связи с реконструкцией сети теплотрассы

Обозначение характерных точек границ	Координаты	
	X	Y
1	411836.05	1328830.96
2	411837.18	1328825.39
3	411857.13	1328828.90
4	411858.89	1328819.87
5	411860.43	1328820.18
6	411861.60	1328812.97
7	411853.04	1328811.36
8	411851.36	1328820.57
9	411831.35	1328817.02
10	411830.31	1328822.52
11	411800.88	1328817.15
12	411801.96	1328812.10
13	411811.98	1328814.18
14	411813.69	1328806.79
15	411818.34	1328807.80
16	411819.88	1328800.62
17	411808.06	1328798.18
18	411806.49	1328805.63
19	411796.31	1328803.48
20	411793.68	1328815.85
21	411774.65	1328812.39
22	411776.43	1328802.03
23	411771.64	1328801.12
24	411773.02	1328793.68
25	411775.95	1328794.26

Взам. инв. №	
Подп. и дата	
Инв. № подл.	

Изм.	Кодч	Лист	№дж	Подп.	Дата

26	411777.23	1328787.10
27	411766.52	1328785.05
28	411756.07	1328783.18
29	411753.99	1328787.14
30	411750.84	1328786.56
31	411740.91	1328784.53
32	411739.70	1328792.06
33	411742.05	1328796.09
34	411737.67	1328793.82
35	411712.07	1328788.74
36	411700.27	1328770.99
37	411684.83	1328767.94
38	411688.77	1328747.91
39	411695.02	1328749.22
40	411696.58	1328742.12
41	411689.96	1328740.66
42	411700.17	1328689.33
43	411706.59	1328690.60
44	411708.02	1328683.48
45	411701.59	1328682.19
46	411711.36	1328633.05
47	411717.68	1328634.34
48	411719.16	1328627.16
49	411712.78	1328625.91
50	411723.13	1328573.83
51	411729.43	1328575.02
52	411730.82	1328567.95
53	411717.39	1328565.34
54	411712.26	1328591.14
55	411711.68	1328591.01
56	411710.22	1328598.00
57	411710.87	1328598.16
58	411705.37	1328625.82
59	411700.26	1328651.54
60	411699.61	1328651.44
61	411698.18	1328658.35
62	411698.86	1328658.56
63	411694.82	1328678.87
64	411688.82	1328709.08
65	411688.10	1328708.91
66	411686.77	1328715.99
67	411687.42	1328716.10
68	411682.57	1328740.52
69	411681.54	1328744.24
70	411675.80	1328774.11
71	411695.61	1328778.04
72	411707.45	1328795.80
73	411735.39	1328801.36
74	411741.51	1328804.77
75	411741.16	1328805.59

Взам. инв. №	
Подп. и дата	
Инв. № подл.	

Изм.	Ключ	Лист	№ док	Подп.	Дата

2-ОЧ.ТЧ

Лист

81

126	411426.93	1329139.64
127	411430.09	1329139.55
128	411429.92	1329118.22
129	411423.05	1329118.20
130	411422.99	1329135.13
131	411419.05	1329139.17
132	411419.03	1329152.38
133	411668.05	1329209.02
134	411669.32	1329213.73
135	411677.78	1329211.54
136	411676.01	1329204.49
137	411674.44	1329204.85
138	411673.19	1329200.21
139	411651.26	1329206.11
140	411638.88	1329161.37
141	411649.06	1329158.52
142	411641.64	1329131.32
143	411647.00	1329129.79
144	411645.43	1329123.98
145	411652.87	1329121.94
146	411651.19	1329115.18
147	411638.13	1329118.74
148	411633.75	1329102.82
149	411643.54	1329100.14
150	411636.07	1329073.02
151	411642.40	1329071.02
152	411648.74	1329091.01
153	411663.60	1329086.38
154	411661.59	1329079.69
155	411653.28	1329082.32
156	411647.01	1329062.29
157	411631.55	1329066.96
158	411628.92	1329058.53
159	411637.16	1329026.57
160	411631.49	1329024.97
161	411622.31	1329060.87
162	411626.42	1329075.19
163	411628.93	1329074.52
164	411634.60	1329095.03
165	411624.84	1329097.70
166	411633.02	1329127.48
167	411640.21	1329153.45
168	411629.98	1329156.26
169	411646.15	1329215.01
170	411562.04	1329324.62
171	411582.60	1329318.08
172	411581.51	1329314.19
173	411597.69	1329309.11
174	411596.68	1329305.41
175	411604.05	1329303.38

Взам. инв. №	
Подп. и дата	
Инв. № подл.	

Изм.	Ключ	Лист	№ док	Подп.	Дата

2-ОЧ.ТЧ

Лист

83

176	411605.65	1329308.88
177	411612.37	1329306.94
178	411610.74	1329301.42
179	411641.28	1329292.75
180	411648.13	1329316.23
181	411647.36	1329316.46
182	411649.20	1329322.86
183	411656.57	1329320.69
184	411645.97	1329284.14
185	411607.90	1329294.97
186	411594.53	1329298.73
187	411588.59	1329279.39
188	411593.24	1329277.87
189	411588.56	1329262.59
190	411600.24	1329259.05
191	411600.38	1329259.67
192	411605.84	1329258.11
193	411605.65	1329257.41
194	411616.78	1329254.02
195	411618.42	1329259.64
196	411612.47	1329261.39
197	411615.10	1329270.83
198	411621.78	1329268.91
199	411621.02	1329266.15
200	411626.96	1329264.45
201	411623.42	1329251.86
202	411629.38	1329250.07
203	411618.03	1329211.02
204	411608.07	1329213.79
205	411610.08	1329220.49
206	411613.15	1329219.58
207	411620.78	1329245.37
208	411613.69	1329247.37
209	411585.22	1329256.01
210	411567.85	1329261.25
211	411569.17	1329266.15
212	411562.27	1329268.23
213	411552.62	1329271.17
214	411549.97	1329262.07
215	411539.34	1329265.04
216	411533.89	1329262.02
217	411532.53	1329257.41
218	411525.86	1329259.41
219	411528.18	1329266.91
220	411533.55	1329269.81
221	411518.25	1329274.50
222	411507.23	1329237.51
223	411483.20	1329156.58
224	411462.85	1329145.76
225	411462.64	1329120.77

Инв. № подл.	
Подп. и дата	
Взам. инв. №	

Изм.	Ключ	Лист	№ док	Подп.	Дата

2-ОЧ.ТЧ

Лист

84

226	411455.29	1329120.75
227	411455.48	1329148.50
228	411478.05	1329160.59
229	411499.72	1329233.31
230	411498.61	1329233.64
231	411501.12	1329242.04
232	411502.23	1329241.73
233	411514.16	1329281.84
234	411535.00	1329275.64
235	411537.65	1329283.29
236	411546.71	1329280.47
237	411546.95	1329281.53
238	411555.17	1329279.15
239	411554.87	1329278.05
240	411564.37	1329275.16
241	411578.17	1329271.04
242	411576.75	1329266.13
243	411581.90	1329264.57
244	411584.59	1329273.33
245	411579.92	1329274.85
246	411589.08	1329304.44
247	411572.80	1329309.68
248	411574.04	1329313.68
249	411559.96	1329318.08
250	411542.89	1329274.13
251	411545.93	1329273.20
252	411545.18	1329270.63
253	411542.14	1329271.50
254	411613.43	1329531.34
255	411597.79	1329507.18
256	411605.32	1329501.60
257	411591.42	1329471.86
258	411584.02	1329474.79
259	411575.48	1329457.38
260	411572.73	1329457.98
261	411570.63	1329457.80
262	411560.75	1329454.35
263	411545.65	1329454.35
264	411545.68	1329453.73
265	411539.83	1329453.73
266	411539.78	1329454.35
267	411515.99	1329454.43
268	411515.86	1329457.56
269	411494.49	1329457.67
270	411494.40	1329463.31
271	411479.05	1329463.42
272	411472.05	1329470.17
273	411466.43	1329470.17
274	411460.87	1329473.08
275	411456.35	1329476.00

Инв. № подл.	
Подп. и дата	
Взам. инв. №	

Изм.	Ключ	Лист	№ док	Подп.	Дата

2-ОЧ.ТЧ

Лист

85

276	411459.30	1329481.45
277	411463.91	1329479.37
278	411468.16	1329477.15
279	411474.76	1329477.17
280	411481.12	1329470.54
281	411501.31	1329470.22
282	411501.38	1329464.54
283	411522.73	1329464.43
284	411522.84	1329461.33
285	411560.03	1329461.33
286	411572.80	1329465.56
287	411581.02	1329482.71
288	411588.55	1329479.66
289	411597.83	1329499.67
290	411589.46	1329505.85
291	411608.42	1329534.64
292	411387.84	1329540.00
293	411394.22	1329536.49
294	411391.02	1329530.38
295	411396.64	1329525.94
296	411391.75	1329516.59
297	411393.23	1329515.69
298	411392.27	1329513.96
299	411405.73	1329507.02
300	411406.07	1329507.70
301	411412.88	1329504.31
302	411408.90	1329496.28
303	411394.00	1329503.97
304	411388.22	1329492.72
305	411381.79	1329495.52
306	411377.67	1329486.98
307	411376.47	1329487.64
308	411370.97	1329475.93
309	411366.62	1329466.67
310	411367.47	1329466.26
311	411363.45	1329457.61
312	411362.35	1329458.17
313	411349.00	1329429.15
314	411384.87	1329420.29
315	411385.38	1329422.33
316	411394.62	1329420.22
317	411394.23	1329417.96
318	411414.71	1329412.87
319	411448.69	1329412.13
320	411448.71	1329412.80
321	411455.99	1329412.65
322	411456.03	1329411.97
323	411504.72	1329410.96
324	411504.37	1329394.84
325	411523.08	1329394.43

Инв. № подл.	Взам. инв. №
Подп. и дата	

Изм.	Ключ	Лист	№ док	Подп.	Дата

2-ОЧ.ТЧ

Лист

86

326	411523.07	1329395.12
327	411528.60	1329394.98
328	411528.62	1329394.31
329	411607.17	1329392.67
330	411622.42	1329376.56
331	411636.82	1329376.24
332	411636.79	1329376.60
333	411641.36	1329376.48
334	411641.37	1329375.65
335	411645.99	1329375.55
336	411646.05	1329376.50
337	411652.41	1329376.39
338	411652.43	1329375.41
339	411654.84	1329375.36
340	411656.00	1329375.96
341	411656.61	1329397.67
342	411655.23	1329397.78
343	411655.38	1329406.57
344	411656.86	1329406.58
345	411657.19	1329418.63
346	411657.39	1329424.83
347	411690.95	1329424.04
348	411691.03	1329424.97
349	411697.41	1329424.75
350	411697.37	1329423.90
351	411717.70	1329423.46
352	411736.41	1329422.98
353	411738.31	1329421.17
354	411799.08	1329419.80
355	411800.72	1329418.36
356	411854.95	1329417.17
357	411855.43	1329438.08
358	411869.69	1329437.81
359	411879.64	1329437.59
360	411879.87	1329446.83
361	411906.76	1329446.28
362	411906.67	1329439.85
363	411919.94	1329439.53
364	411919.72	1329428.69
365	411932.73	1329428.39
366	411932.32	1329412.16
367	411925.25	1329412.43
368	411925.43	1329421.40
369	411912.33	1329421.70
370	411912.66	1329432.56
371	411899.32	1329432.86
372	411899.52	1329440.39
373	411885.73	1329440.69
374	411885.59	1329431.54
375	411869.57	1329431.81

Взам. инв. №	
Подп. и дата	
Инв. № подл.	

Изм.	Ключ	Лист	№ док	Подп.	Дата

2-ОЧ.ТЧ

Лист

87

376	411862.52	1329431.97
377	411862.12	1329417.47
378	411869.74	1329417.17
379	411870.14	1329425.44
380	411888.21	1329424.68
381	411887.87	1329415.79
382	411889.74	1329415.56
383	411889.36	1329407.24
384	411882.20	1329407.56
385	411882.28	1329409.41
386	411880.49	1329409.48
387	411880.80	1329417.81
388	411876.94	1329417.96
389	411876.63	1329409.76
390	411862.44	1329410.30
391	411862.30	1329406.97
392	411855.14	1329407.30
393	411855.27	1329410.18
394	411797.95	1329411.41
395	411796.26	1329412.92
396	411735.44	1329414.28
397	411733.47	1329416.13
398	411717.51	1329416.48
399	411663.17	1329417.67
400	411662.68	1329400.01
401	411661.83	1329372.29
402	411656.30	1329369.34
403	411650.27	1329369.45
404	411641.19	1329369.65
405	411641.15	1329368.92
406	411636.78	1329368.88
407	411636.78	1329369.26
408	411619.36	1329369.63
409	411604.20	1329385.67
410	411497.27	1329388.03
411	411497.65	1329404.07
412	411413.46	1329405.99
413	411347.41	1329422.26
414	411345.43	1329417.66
415	411336.13	1329421.16
416	411336.46	1329421.97
417	411325.57	1329425.53
418	411315.81	1329396.00
419	411317.11	1329395.53
420	411314.22	1329386.59
421	411312.86	1329387.05
422	411302.62	1329356.07
423	411315.71	1329351.90
424	411315.33	1329350.37
425	411318.75	1329349.37

Взам. инв. №

Подп. и дата

Инв. № подл.

Изм.	Ключ	Лист	№ док	Подп.	Дата

2-ОЧ.ТЧ

Лист

88

426	411319.13	1329350.70
427	411318.68	1329350.84
428	411321.07	1329358.31
429	411328.71	1329356.08
430	411325.53	1329344.74
431	411332.10	1329342.80
432	411331.42	1329339.65
433	411353.13	1329333.47
434	411354.67	1329338.28
435	411369.87	1329333.74
436	411367.60	1329326.20
437	411359.82	1329328.53
438	411358.28	1329323.62
439	411353.62	1329324.84
440	411345.45	1329295.16
441	411352.33	1329293.25
442	411356.73	1329285.19
443	411352.89	1329270.98
444	411344.28	1329273.05
445	411346.11	1329280.42
446	411347.31	1329280.22
447	411348.40	1329284.31
448	411347.14	1329286.53
449	411335.87	1329289.76
450	411346.10	1329327.08
451	411321.76	1329334.29
452	411322.53	1329337.40
453	411319.51	1329338.23
454	411319.13	1329337.06
455	411311.76	1329339.13
456	411312.14	1329340.38
457	411306.40	1329342.38
458	411307.85	1329346.94
459	411300.87	1329349.34
460	411295.33	1329332.91
461	411303.11	1329330.62
462	411303.31	1329331.34
463	411310.47	1329328.83
464	411308.23	1329321.08
465	411293.99	1329325.13
466	411292.84	1329325.49
467	411292.36	1329323.93
468	411285.83	1329303.96
469	411277.58	1329299.84
470	411275.41	1329293.26
471	411281.20	1329291.27
472	411260.10	1329227.37
473	411264.79	1329225.84
474	411257.45	1329203.39
475	411323.69	1329187.27

Инв. № подл.	
Подп. и дата	
Взам. инв. №	

Изм.	Ключ	Лист	№ док	Подп.	Дата

2-ОЧ.ТЧ

Лист

89

476	411326.57	1329198.91
477	411322.47	1329205.73
478	411328.32	1329209.60
479	411334.07	1329200.02
480	411328.72	1329178.79
481	411291.88	1329187.80
482	411291.77	1329187.18
483	411285.39	1329188.59
484	411285.49	1329189.39
485	411255.25	1329196.75
486	411249.12	1329177.09
487	411244.36	1329174.61
488	411243.83	1329172.82
489	411252.45	1329170.29
490	411250.56	1329163.59
491	411250.40	1329163.64
492	411245.50	1329165.06
493	411244.81	1329163.04
494	411241.12	1329163.92
495	411235.71	1329146.05
496	411213.23	1329152.86
497	411209.73	1329141.35
498	411243.77	1329130.95
499	411247.86	1329128.84
500	411248.34	1329129.74
501	411255.68	1329125.89
502	411255.18	1329124.95
503	411298.28	1329102.08
504	411308.71	1329107.65
505	411324.32	1329102.91
506	411331.27	1329100.36
507	411334.19	1329099.47
508	411332.31	1329092.74
509	411329.12	1329093.72
510	411324.37	1329094.70
511	411309.50	1329099.20
512	411298.26	1329093.20
513	411241.03	1329123.58
514	411207.41	1329133.83
515	411203.12	1329119.70
516	411218.98	1329114.87
517	411227.42	1329099.11
518	411246.76	1329093.21
519	411249.58	1329096.53
520	411259.23	1329091.12
521	411262.26	1329096.66
522	411268.38	1329093.33
523	411261.92	1329081.64
524	411253.22	1329086.51
525	411251.16	1329083.16

Инв. № подл.	
Подп. и дата	
Взам. инв. №	

Изм.	Ключ	Лист	№ док	Подп.	Дата

2-ОЧ.ТЧ

Лист

90

576	411162.07	1329147.05
577	411154.33	1329149.47
578	411162.59	1329175.95
579	411148.57	1329180.32
580	411148.38	1329179.75
581	411143.22	1329181.29
582	411143.40	1329181.94
583	411131.17	1329185.71
584	411120.14	1329164.90
585	411121.54	1329160.21
586	411116.66	1329151.01
587	411108.85	1329148.65
588	411100.21	1329153.44
589	411080.55	1329164.58
590	411080.27	1329164.09
591	411074.16	1329167.50
592	411078.02	1329174.09
593	411098.61	1329162.48
594	411098.93	1329163.14
595	411098.21	1329163.58
596	411100.44	1329168.44
597	411107.58	1329165.75
598	411105.29	1329158.94
599	411109.73	1329156.44
600	411111.70	1329157.06
601	411113.75	1329160.92
602	411112.28	1329165.58
603	411124.75	1329189.13
604	411125.15	1329191.39
605	411117.72	1329193.31
606	411121.09	1329206.39
607	411127.73	1329204.47
608	411126.18	1329198.35
609	411135.03	1329195.89
610	411134.26	1329192.40
611	411171.65	1329180.65
612	411165.37	1329160.51
613	411171.54	1329158.40
614	411169.65	1329152.41
615	411201.89	1329142.58
616	411208.04	1329162.61
617	411230.45	1329155.80
618	411233.98	1329167.87
619	411231.92	1329168.54
620	411234.11	1329175.75
621	411236.33	1329175.12
622	411237.96	1329180.18
623	411242.74	1329182.63
624	411250.09	1329206.11
625	411254.94	1329220.80

Инв. № подл.	
Подп. и дата	
Взам. инв. №	

Изм.	Ключ	Лист	№ док	Подп.	Дата

2-ОЧ.ТЧ

Лист

92

626	411250.24	1329222.36
627	411271.27	1329286.18
628	411264.25	1329288.14
629	411258.63	1329271.50
630	411238.75	1329277.46
631	411238.50	1329276.77
632	411233.11	1329278.33
633	411233.34	1329279.06
634	411200.60	1329288.78
635	411199.84	1329286.37
636	411172.49	1329294.46
637	411155.07	1329299.70
638	411155.66	1329302.37
639	411131.96	1329309.41
640	411130.64	1329305.89
641	411114.41	1329310.62
642	411113.37	1329307.30
643	411097.18	1329312.09
644	411095.69	1329307.26
645	411085.32	1329310.44
646	411084.72	1329308.92
647	411077.37	1329310.97
648	411079.12	1329317.71
649	411074.05	1329319.32
650	411072.31	1329313.39
651	411054.84	1329318.94
652	411021.35	1329200.87
653	411015.95	1329198.06
654	410994.45	1329122.31
655	411011.14	1329117.48
656	411014.59	1329104.43
657	411049.18	1329084.36
658	411049.72	1329085.14
659	411056.33	1329081.31
660	411055.92	1329080.45
661	411063.53	1329076.03
662	411079.17	1329066.95
663	411083.12	1329074.02
664	411082.45	1329074.43
665	411085.70	1329079.94
666	411086.26	1329079.64
667	411092.45	1329090.72
668	411087.20	1329093.71
669	411090.67	1329099.75
670	411101.90	1329093.20
671	411085.35	1329063.69
672	411104.33	1329052.48
673	411097.24	1329040.10
674	411106.67	1329034.49
675	411099.68	1329022.55

Инв. № подл.	
Подп. и дата	
Взам. инв. №	

Изм.	Ключ	Лист	№ док	Подп.	Дата

2-ОЧ.ТЧ

Лист

93

676	411092.85	1329026.53
677	411095.97	1329031.76
678	411086.66	1329037.23
679	411093.81	1329049.72
680	411075.07	1329060.91
681	411008.36	1329099.63
682	411005.07	1329111.80
683	410985.57	1329117.27
684	410997.94	1329161.27
685	410997.24	1329161.47
686	410999.45	1329169.31
687	411000.16	1329169.09
688	411009.98	1329203.19
689	411015.20	1329205.96
690	411026.44	1329245.54
691	411025.52	1329245.77
692	411027.63	1329252.93
693	411028.47	1329252.71
694	411040.58	1329295.37
695	411039.78	1329295.63
696	411041.80	1329302.77
697	411042.62	1329302.55
698	411048.13	1329321.94
699	411051.81	1329334.91
700	411051.17	1329335.08
701	411053.17	1329342.26
702	411053.84	1329342.09
703	411058.66	1329359.04
704	411065.60	1329384.53
705	411065.07	1329384.68
706	411067.08	1329391.87
707	411067.64	1329391.70
708	411074.56	1329416.07
709	411086.66	1329458.57
710	411092.65	1329456.95
711	411103.43	1329494.95
712	411102.80	1329495.59
713	411070.69	1329503.06
714	411071.83	1329507.41
715	411028.69	1329517.43
716	411026.52	1329507.94
717	411017.63	1329502.48
718	411009.47	1329467.38
719	411012.75	1329461.95
720	411010.14	1329450.79
721	411010.62	1329450.64
722	411011.61	1329454.71
723	411016.29	1329453.86
724	411018.57	1329461.61
725	411026.36	1329459.41

Инв. № подл.	Взам. инв. №
Подп. и дата	

Изм.	Ключ	Лист	№ док	Подп.	Дата

2-ОЧ.ТЧ

Лист

94

726	411027.24	1329462.16
727	411040.53	1329458.16
728	411042.63	1329465.12
729	411049.30	1329463.13
730	411045.26	1329449.51
731	411031.81	1329453.44
732	411030.90	1329450.79
733	411023.49	1329452.98
734	411021.30	1329445.46
735	411042.86	1329439.15
736	411046.00	1329449.57
737	411063.69	1329444.62
738	411061.79	1329437.95
739	411050.70	1329441.13
740	411047.64	1329430.39
741	411037.97	1329433.26
742	411037.54	1329431.84
743	411044.34	1329429.86
744	411042.06	1329421.71
745	411035.39	1329423.73
746	411035.78	1329425.08
747	411029.00	1329427.14
748	411031.17	1329435.08
749	411013.02	1329440.32
750	411012.44	1329442.78
751	411008.49	1329443.70
752	411007.13	1329437.59
753	410998.65	1329432.23
754	410990.38	1329396.67
755	410986.48	1329394.24
756	410985.56	1329390.44
757	410989.37	1329389.26
758	410987.63	1329382.52
759	410984.00	1329383.57
760	410977.75	1329356.75
761	410972.77	1329353.70
762	410969.75	1329340.19
763	410962.54	1329335.47
764	410962.07	1329333.43
765	410964.08	1329332.85
766	410982.91	1329343.08
767	411003.60	1329336.86
768	411015.56	1329333.36
769	411018.44	1329342.87
770	411032.53	1329338.72
771	411030.55	1329332.01
772	411023.10	1329334.20
773	411020.28	1329324.71
774	411002.62	1329329.85
775	411001.53	1329326.18

Инв. № подл.	Взам. инв. №
Подп. и дата	

Изм.	Ключ	Лист	№ док	Подп.	Дата
------	------	------	-------	-------	------

2-ОЧ.ТЧ

Лист

95

776	411004.96	1329325.14
777	411002.85	1329318.00
778	410996.20	1329319.98
779	410996.34	1329320.43
780	410992.95	1329321.60
781	410995.89	1329331.69
782	410983.78	1329335.24
783	410965.01	1329325.07
784	410960.15	1329326.41
785	410956.98	1329312.78
786	410962.65	1329311.58
787	410959.00	1329295.66
788	410965.37	1329293.84
789	410962.00	1329281.63
790	410956.05	1329282.97
791	410954.56	1329276.94
792	410952.36	1329277.38
793	410944.08	1329241.39
794	410941.25	1329242.15
795	410940.36	1329238.31
796	410943.24	1329237.43
797	410941.21	1329230.48
798	410938.71	1329231.20
799	410937.61	1329226.29
800	410931.34	1329218.39
801	410932.11	1329211.57
802	410923.57	1329200.82
803	410924.08	1329200.42
804	410925.25	1329201.61
805	410930.47	1329197.25
806	410926.03	1329191.69
807	410925.67	1329192.01
808	410924.51	1329190.74
809	410917.16	1329196.63
810	410915.84	1329194.94
811	410910.39	1329199.34
812	410910.85	1329199.88
813	410908.85	1329201.84
814	410918.18	1329213.49
815	410921.91	1329210.40
816	410924.54	1329213.69
817	410923.84	1329220.50
818	410930.81	1329229.39
819	410935.80	1329250.78
820	410938.57	1329250.22
821	410946.98	1329285.84
822	410949.15	1329285.46
823	410950.28	1329290.31
824	410949.88	1329290.43
825	410949.11	1329287.49

Взам. инв. №

Подп. и дата

Инв. № подл.

Изм.	Ключ	Лист	№ док	Подп.	Дата
------	------	------	-------	-------	------

2-ОЧ.ТЧ

Лист

96

826	410936.33	1329291.25
827	410938.35	1329297.89
828	410944.30	1329296.11
829	410945.17	1329299.09
830	410951.87	1329297.09
831	410953.93	1329306.02
832	410948.21	1329307.49
833	410952.94	1329327.55
834	410920.11	1329337.16
835	410919.76	1329335.86
836	410911.42	1329338.17
837	410911.67	1329339.63
838	410879.98	1329348.85
839	410864.75	1329298.84
840	410840.20	1329305.85
841	410836.28	1329292.77
842	410838.16	1329289.11
843	410835.90	1329281.74
844	410841.38	1329277.40
845	410834.05	1329267.80
846	410832.35	1329267.65
847	410826.72	1329260.47
848	410824.32	1329262.17
849	410823.54	1329261.25
850	410818.02	1329265.52
851	410822.85	1329271.73
852	410825.24	1329269.84
853	410828.87	1329274.43
854	410830.39	1329274.44
855	410831.61	1329276.04
856	410825.86	1329279.10
857	410809.35	1329284.18
858	410810.86	1329289.87
859	410805.72	1329291.38
860	410802.63	1329280.98
861	410784.35	1329286.40
862	410784.06	1329285.40
863	410777.15	1329287.42
864	410777.30	1329288.46
865	410769.53	1329290.74
866	410737.73	1329277.40
867	410726.92	1329281.81
868	410708.10	1329273.84
869	410698.77	1329277.61
870	410693.65	1329289.76
871	410700.23	1329292.79
872	410704.36	1329283.16
873	410707.90	1329281.70
874	410727.12	1329289.61
875	410737.70	1329285.24

Взам. инв. №	
Подп. и дата	
Инв. № подл.	

Изм.	Ключ	Лист	№ док	Подп.	Дата

2-ОЧ.ТЧ

Лист

97

876	410769.36	1329298.41
877	410797.77	1329290.07
878	410800.69	1329300.44
879	410813.02	1329296.85
880	410813.80	1329299.53
881	410802.42	1329302.86
882	410804.44	1329309.60
883	410822.26	1329304.18
884	410818.24	1329288.94
885	410829.56	1329285.64
886	410830.36	1329288.38
887	410828.55	1329291.87
888	410833.02	1329307.23
889	410829.46	1329308.42
890	410833.94	1329324.00
891	410840.62	1329322.00
892	410838.37	1329314.45
893	410841.10	1329313.77
894	410841.00	1329313.34
895	410859.98	1329307.78
896	410865.77	1329327.03
897	410864.88	1329327.37
898	410867.11	1329334.26
899	410867.88	1329334.03
900	410872.83	1329350.46
901	410841.90	1329359.50
902	410850.77	1329390.94
903	410848.58	1329391.58
904	410850.58	1329398.57
905	410859.66	1329396.00
906	410850.87	1329364.48
907	410875.11	1329357.38
908	410875.51	1329358.72
909	410880.99	1329357.27
910	410880.87	1329356.82
911	410954.40	1329335.37
912	410955.70	1329340.45
913	410962.64	1329344.77
914	410965.85	1329358.47
915	410970.89	1329361.76
916	410979.54	1329399.16
917	410983.48	1329401.61
918	410991.88	1329437.27
919	411000.14	1329442.40
920	411000.61	1329444.42
921	410981.10	1329448.94
922	410982.48	1329454.90
923	410965.92	1329458.78
924	410962.41	1329446.97
925	410953.71	1329449.53

Инв. № подл.	
Подп. и дата	
Взам. инв. №	

Изм.	Ключ	Лист	№ док	Подп.	Дата

926	410953.12	1329447.77
927	410946.17	1329449.85
928	410946.73	1329451.58
929	410945.31	1329452.13
930	410942.71	1329456.70
931	410890.19	1329472.23
932	410888.62	1329466.83
933	410881.91	1329468.73
934	410883.56	1329474.40
935	410880.57	1329475.32
936	410881.70	1329479.28
937	410867.57	1329482.95
938	410868.57	1329487.21
939	410860.62	1329489.66
940	410863.92	1329500.88
941	410859.75	1329502.01
942	410861.71	1329508.79
943	410863.18	1329508.35
944	410863.61	1329509.98
945	410872.98	1329507.13
946	410869.24	1329494.31
947	410877.43	1329491.79
948	410876.59	1329488.25
949	410882.89	1329486.54
950	410885.12	1329493.41
951	410889.11	1329492.41
952	410893.86	1329508.98
953	410900.58	1329507.07
954	410893.80	1329483.97
955	410889.90	1329485.18
956	410889.65	1329484.63
957	410894.95	1329482.90
958	410893.89	1329478.73
959	410919.59	1329471.13
960	410919.93	1329472.15
961	410927.71	1329470.11
962	410927.41	1329468.82
963	410947.46	1329462.95
964	410949.92	1329458.72
965	410950.09	1329459.48
966	410956.39	1329457.37
967	410956.20	1329456.38
968	410957.48	1329456.00
969	410958.92	1329460.82
970	410955.97	1329461.54
971	410949.06	1329473.04
972	410950.90	1329479.70
973	410957.64	1329477.79
974	410957.61	1329477.62
975	410956.55	1329474.01

Взам. инв. №	
Подп. и дата	
Инв. № подл.	

Изм.	Ключ	Лист	№ док	Подп.	Дата

2-ОЧ.ТЧ

Лист

99

1026	411304.33	1329440.13
1027	411302.41	1329433.00
1028	411318.10	1329427.96
1029	411295.04	1329358.15
1030	411287.41	1329336.10
1031	411279.22	1329338.73
1032	411277.07	1329331.59
1033	411285.12	1329329.18
1034	411278.78	1329309.98
1035	411271.35	1329306.12
1036	411273.75	1329314.21
1037	411266.89	1329316.22
1038	411264.10	1329306.88
1039	411263.41	1329307.01
1040	411261.41	1329300.56
1041	411262.13	1329300.30
1042	411261.73	1329298.90
1043	411259.83	1329299.34
1044	411253.81	1329280.91
1045	411195.65	1329298.04
1046	411194.85	1329295.75
1047	411173.45	1329302.11
1048	411175.98	1329311.04
1049	411186.82	1329308.04
1050	411195.54	1329339.56
1051	411185.92	1329342.40
1052	411187.06	1329347.37
1053	411179.37	1329349.42
1054	411177.81	1329343.06
1055	411178.78	1329342.81
1056	411177.45	1329337.41
1057	411187.08	1329334.84
1058	411181.93	1329316.64
1059	411171.20	1329319.49
1060	411166.70	1329303.88
1061	411163.71	1329304.77
1062	411164.23	1329307.20
1063	411127.10	1329318.23
1064	411126.05	1329314.64
1065	411109.63	1329319.41
1066	411108.59	1329316.17
1067	411100.13	1329318.69
1068	411101.68	1329324.25
1069	411107.79	1329322.60
1070	411124.59	1329381.46
1071	411119.87	1329382.88
1072	411123.10	1329394.32
1073	411111.79	1329397.52
1074	411116.39	1329412.86
1075	411108.89	1329414.85

Инв. № подл.	
Подп. и дата	
Взам. инв. №	

Изм.	Ключ	Лист	№ док	Подп.	Дата

1076	411108.26	1329412.61
1077	411083.66	1329419.45
1078	411092.05	1329448.98
1079	411098.16	1329447.33
1080	411111.50	1329494.41
1081	411106.52	1329405.54
1082	411102.80	1329392.51
1083	411114.14	1329389.30
1084	411110.78	1329377.92
1085	411115.64	1329376.48
1086	411102.73	1329331.39
1087	411096.74	1329332.93
1088	411095.69	1329329.12
1089	411091.40	1329330.33
1090	411091.58	1329331.08
1091	411084.74	1329333.08
1092	411082.59	1329325.54
1093	411087.32	1329324.07
1094	411086.84	1329322.50
1095	411069.47	1329328.00
1096	411067.64	1329322.22
1097	411056.75	1329325.66
1098	411065.24	1329355.65
1099	411070.41	1329354.21
1100	411067.89	1329345.71
1101	411086.36	1329340.30
1102	411088.34	1329347.04
1103	411076.58	1329350.48
1104	411079.03	1329358.94
1105	411067.46	1329362.37
1106	411081.60	1329412.44

Взам. инв. №	
Подп. и дата	
Инв. № подл.	

Изм.	Куч	Лист	№дж	Подп.	Дата

2-ОЧ.ТЧ

Лист

102

Изм.	Клуж	Лист	№дж	Подп.	Дата

Ив. № подл.	Подп. и дата	Взам. инв. №



КОПИЯ

**АДМИНИСТРАЦИЯ
ГОРОДСКОГО ОКРУГА ЖИГУЛЕВСК**

ПОСТАНОВЛЕНИЕ

от 17.04.2018 № 331

О подготовке проекта межевания территории для размещения линейного объекта «Реконструкция сетей теплотрассы котельной № 25 г.о.Жигулевск»

На основании ст. 8, 41, 43, 45, 46 Градостроительного кодекса Российской Федерации, Порядка организации и проведения общественных обсуждений и публичных слушаний по вопросам градостроительной деятельности на территории городского округа Жигулевск, утвержденного решением Думы городского округа Жигулевск Самарской области от 31.05.2018 № 353, Порядка подготовки документации по планировке территории, разработанной на основании решений органов самоуправления городского округа Жигулевск Самарской области, и принятого решения об утверждении документации по планировке территории в соответствии с Градостроительным кодексом Российской Федерации, утвержденного постановлением администрации городского округа Жигулевск от 02.03.2018 № 10 нпа, Устава городского округа Жигулевск Самарской области, в связи с обращением ООО «СамРЭК-Эксплуатация»,

ПОСТАНОВЛЯЮ:

1. Разрешить ООО «СамРЭК-Эксплуатация» подготовку проекта межевания линейного объекта «Реконструкция сетей теплотрассы котельной № 25 г.о.Жигулевск» (далее - проект межевания территории для реконструкции линейного объекта).
2. Подготовку проекта межевания территории для реконструкции линейного объекта вести в соответствии с техническим заданием, согласно приложению к настоящему постановлению.
3. Установить, что проект межевания территории для реконструкции линейного объекта должен быть представлен на проверку в отдел градостроительства и архитектуры администрации городского округа

Жигулевск в течение 6 (шести) месяцев со дня подписания настоящего постановления.

4. Отделу градостроительства и архитектуры администрации городского округа Жигулевск обеспечить проведение публичных слушаний по подготовленному проекту межевания территории для реконструкции линейного объекта в соответствии с действующим законодательством.

5. Уведомить ООО «СамРЭК – Эксплуатация»:

5.1. В случае несоблюдения условий и сроков, указанных в настоящем постановлении, администрация городского округа Жигулевск вправе признать его утратившим силу.

6. Опубликовать настоящее постановление в газете «Вестник Жигулевск» и разместить на официальном сайте администрации городского округа Жигулевск в сети Интернет.

7. Контроль за исполнением настоящего постановления возложить на и.о.заместителя главы городского округа Жигулевск по городскому хозяйству и градостроительству Живодерова А.Н.



И.о.главы городского округа

С.Н.Федотов

Инв. № подл.	Подп. и дата	Взам. инв. №

Изм.	Ключ	Лист	№ док	Подп.	Дата

Приложение

к постановлению администрации городского округа Жигулевск от 29.06.2020 г. № 331

Задание
на разработку проекта межевания, предусматривающего реконструкцию линейного объекта «Реконструкция сетей теплотрассы котельной № 25 г.о. Жигулевск» в границах городского округа Жигулевск

1. Основание для разработки документации по планировке территории	1.1. Обращение от ООО «СамРЭК-Эксплуатация» от 14.02.2020 № 1280. 1.2. Постановление администрации городского округа Жигулевск от <u>27.04.2020 № 331</u> .
2. Заказчик	ООО «СамРЭК-Эксплуатация».
3. Разработчик документации по планировке территории	ООО «СамРЭК-Эксплуатация».
4. Цели проекта	4.1. Установление границ застроенных земельных участков и границ незастроенных земельных участков, планируемых для предоставления юридическому лицу под реконструкцию линейного объекта. 4.2. Определение зоны планируемого размещения линейного объекта в соответствии с документами территориального планирования муниципальное образование. 4.3. Определение границ образуемого земельного участка. 4.4. Разработка проекта зоны с особыми условиями использования территории линейного объекта; 4.5. Установление границ земельных участков и публичных сервитутов. 4.6. Разработка красных линий.
5. Нормативная правовая и методическая	5.1. Градостроительный кодекс Российской Федерации. 5.2. Земельный кодекс Российской Федерации. 5.3. Жилищный кодекс Российской Федерации.

база	5.4. Свод правил СП 42.13330.2011 «СНиП 2.07.01-89* - Градостроительство. Планировка и застройка городских и сельских поселений» Актуализированная редакция СНиП 2.07.01-89*. 5.5. СНиП 11-04-2003 и другие технические регламенты, действующие на обязательной основе. 5.6. Генеральный план городского округа Жигулевск. 5.7. Правила землепользования и застройки городского округа Жигулевск. 5.8. Местные нормативы градостроительного проектирования городского округа Жигулевск. 5.9. Федеральный закон от 30.03.1999 № 52-ФЗ «О санитарно-эпидемиологическом благополучии населения». 5.10. Федеральный закон от 10.01.2002 № 7-ФЗ «Об охране окружающей среды». 5.11. Федеральный закон от 24.07.2007 № 221-ФЗ «О государственном кадастре недвижимости». 5.12. Федеральный закон от 06.10.2003 № 131-ФЗ «Об общих принципах организации местного самоуправления в Российской Федерации». 5.13. Федеральный закон от 13.07.2015 № 218-ФЗ «О государственной регистрации недвижимости». 5.14. Приказ Министра Российской Федерации от 17.08.1992 № 197 «О типовых правилах охраны коммунальных тепловых сетей».
6. Объект градостроительного или застройки территории, его основные характеристики	Вид линейного объекта: тепловая сеть. Местоположение в границах улиц Гирькопротеней, Оборонная и Шеленко. Ориентировочная площадь земельного участка 16,1 га. Ориентировочная протяженность тепловой сети 6,5 км.
7. Состав основной (утверждаемой) части проекта планировки территории	Не требуется.
8. Материалы по обоснованию	Не требуется.

Изм.	Ключ	Лист	№док	Подп.	Дата

Инв. № подл.	Подп. и дата	Взам. инв. №
документации по планировке территории	Российской Федерации, Правила землепользования и застройки городского округа Жигулевск, Порядок подготовки документации по планировке территории, разрабатываемой на основании решений органов местного самоуправления городского округа Жигулевск Самарской области и принятия решения об утверждении документации по планировке территории в соответствии с градостроительным кодексом Российской Федерации, утвержденным постановлением администрации городского округа Жигулевск от 02.03.2018 №10 нпа.	
14. Перечень организаций, согласившихся предоставить по планировке территории	14. Перечень организаций, согласившихся предоставить по планировке территории	
15. Состав и порядок проведения (в случае необходимости) предпроектных научно-исследовательских работ и инженерных изысканий	15. Состав и порядок проведения (в случае необходимости) предпроектных научно-исследовательских работ и инженерных изысканий	
16. Порядок организации проведения согласования документации по планировке территории	Разработчику представить документацию в отделе градостроительства и архитектуры администрации городского округа Жигулевск на проверку на соответствие генеральному плану городского округа Жигулевск, Правилам землепользования и застройки городского округа Жигулевск, требованиям технических регламентов, региональных и местных нормативов градостроительного проектирования, градостроительных регламентов с учетом границ территорий объектов культурного наследия, включенных в единый государственный реестр объектов культурного наследия (памятники истории и культуры); границ территорий вновь выявленных объектов культурного наследия, границ зон с особыми условиями использования территорий, а также с учетом программ комплексного развития систем коммунальной,	

транспортиной и социальной инфраструктуры. Проект подлежит рассмотрению на публичных слушаниях. По результатам публичных слушаний отдел градостроительства и архитектуры администрации городского округа Жигулевск направляет проект Главе городского округа Жигулевск с рекомендациями по утверждению или об отклонении и направлении проекта на доработку в соответствии с заключением публичных слушаний.	Осуществить самостоятельный сбор недостающих исходных данных для проектирования, включая (при необходимости) приобретение недостающих картографических материалов и документации. Текстовая и графическая информация должна быть подготовлена для открытого пользования и размещается на официальном сайте администрации городского округа Жигулевск в сети Интернет.	Осуществить самостоятельный сбор недостающих исходных данных для проектирования, включая (при необходимости) приобретение недостающих картографических материалов и документации. Текстовая и графическая информация должна быть подготовлена для открытого пользования и размещается на официальном сайте администрации городского округа Жигулевск в сети Интернет.
17. Особые условия	Основные технико-экономические показатели проекта, экспликация земель и сооружений в формате *.doc. Чертеж (архитектурно-планировочная организация территории) - Основной чертеж: «Разбивочный чертеж красных линий. Поперечные профили улиц (М 1:200)». «Схема размещения инженерных сетей и сооружений» в формате *.jpg. Внести изменения в ЕГРН сведения о земельных участках в части, касающейся уточнения границ земельного участка, исключения пересечения границ земельного участка с иными земельными участками и внести изменения в ЕГРН в части, касающейся реестровых ошибок.	Выполнить работы по внесению изменений в сведения ЕГРН, сформировав в хин документ: 1) решения решения об утверждении проекта межевания территории (дата принятия решения, номер решения); 2) описание местоположения границ земельных участков, подлежащих образованию в соответствии с утвержденным проектом межевания территории.
18. Общественные обсуждения	Общественные обсуждения проводятся с участием Заказчика и всех заинтересованных лиц.	Общественные обсуждения проводятся с участием Заказчика и всех заинтересованных лиц.
19. Сроки и этапы проекта	В течение 6 (шести) месяцев.	В течение 6 (шести) месяцев.



АДМИНИСТРАЦИЯ ГОРОДСКОГО ОКРУГА ЖИГУЛЕВСК

ул. Пушкина, 17, город Жигулевск, городской округ Жигулевск, Самарская область, 445350
 телефон: (84862) 2-45-43, факс (84862) 7-91-80, электронный адрес: kanz@admzhg.ru

02.03.2020 № 1643-Т

на № _____ от _____

Г _____ Т _____

Исполнительному директору
 ООО «СамРЭК-Эксплуатация»

Пужай-Рыбке И.Б.

ул. Московское шоссе, 55, г. Самара,
 443080

Уважаемый Игорь Борисович!

На Ваш запрос № 00674 от 13.02.2020 в администрацию городского округа Жигулевск о предоставлении сведений для проектирования объекта: «Реконструкция сетей теплотрассы котельной № 25 г.о.Жигулевск» сообщая, что в администрации городского округа Жигулевск на территории проектируемого объекта отсутствуют следующие сведения:

- границы зоны ранее выданных разрешений на проектирование и (или) строительства планируемого размещения объектов федерального значения, объектов регионального значения, объектов местного значения, попадающие под размещение планируемого объекта;
- границы зоны ранее утвержденных проектов планировки территории и межевания территории, попадающие под размещение планируемого объекта;
- границы земельных участков, ранее утвержденных (утверждаемых) в составе схемы на кадастровом плане территории и (или) землеустроительной документации в границах проектирования;
- наличие особо охраняемых территорий местного значения;
- наличие существующих красных линий.

Администрацией городского округа Жигулевск выданы постановления:

- от 14.01.2020 № 28 «О выдаче разрешения на использование земель или земельного участка, государственная собственность на которые не разграничена, без предоставления земельного участка и установления сервитута» сроком действия до 14.01.2021г (водопровод);
- от 08.10.2019 № 1991 «О выдаче разрешения на использование земель или земельного участка, государственная собственность на которые не разграничена, без предоставления земельного участка и установления сервитута» сроком действия до 04.12.2020г (газопровод ср/давления).

Взам. инв. №	
Подп. и дата	
Инв. № подл.	

Изм.	Клзч	Лист	№дж	Подп.	Дата

Дополнительно сообщая, что вышеуказанные сведения, в том числе границы действия публичных сервитутов можно запросить в едином государственном реестре недвижимости (ЕГРН).

Приложение: на 2 л. в 1 экз.

И.о. заместителя главы городского округа
по городскому хозяйству и
градостроительству

 Живодеров А.Н.

Девятова Виктория Сергеевна 8(84862)33691

Взам. инв. №	
Подл. и дата	
Инв. № подл.	

Изм.	Клзч	Лист	№дж	Подп.	Дата

2-ОЧ.ТЧ

Лист

108



АДМИНИСТРАЦИЯ ГОРОДСКОГО ОКРУГА ЖИГУЛЕВСК

ул. Пушкина, 17, город Жигулевск, городской округ Жигулевск, Самарская область, 445350
 телефон: (84862) 2-45-43, факс (84862) 7-91-80, электронный адрес: kanz@admzhg.ru

23.01.2023 № 415-Т

на № _____ от _____

Г _____ Г

Исполнительному директору
 ООО «СамРЭК-Эксплуатация»

И.Б.Пужай-Рыбке

ул. Московское шоссе, 55, г. Самара,
 443080

Уважаемый Игорь Борисович!

На Ваш запрос № 00090 от 15.01.2020 в администрацию городского округа Жигулевск о предоставлении информации о местонахождении объектов:

- «Реконструкция котельной №20, расположенной по адресу: Самарская область, г.о.Жигулевск, пос. Яблоневый овраг»;
- «Реконструкция котельной №25, расположенной по адресу: Самарская область, г.о.Жигулевск, ул. Гидростроителей» внутри одного квартала или одного микрорайона, сообщаю, что каждый из вышеуказанных объектов находится внутри одного микрорайона.

И.о.заместителя главы городского округа
 по городскому хозяйству и
 градостроительству

 О.Н.Шимочкина

Девятова 8(84862)33691

Взам. инв. №	
Подл. и дата	
Инв. № подл.	

Изм.	Ключ	Лист	№дж	Подп.	Дата

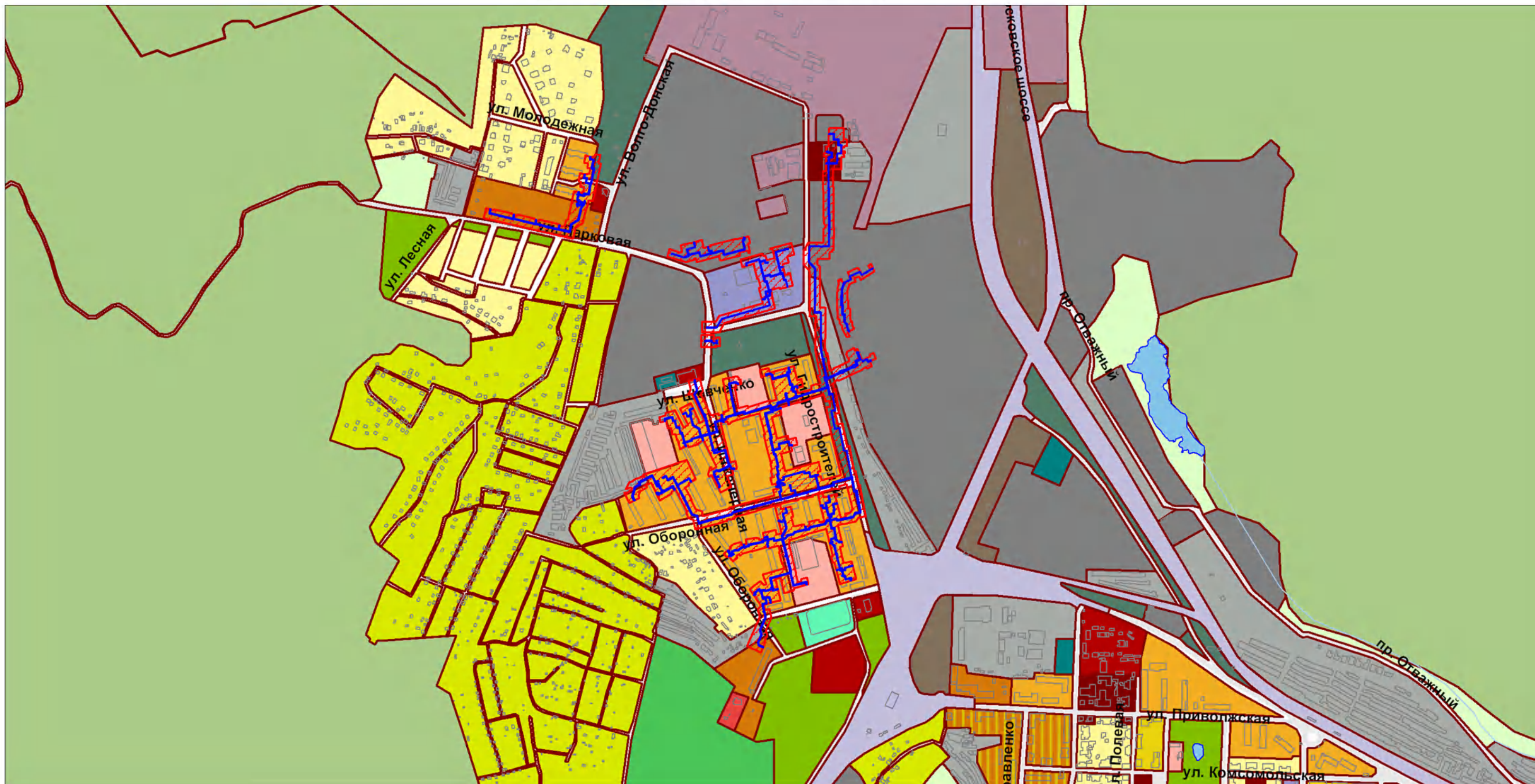
2-ОЧ.ТЧ

Лист



109

**ПРОЕКТ МЕЖЕВАНИЯ ТЕРРИТОРИИ ПО ОБЪЕКТУ
"РЕКОНСТРУКЦИЯ СЕТЕЙ ТЕПЛОТРАССЫ КОТЕЛЬНОЙ №25 Г.О. ЖИГУЛЕВСК"**

Проект межевания территории. Основная часть




Условные обозначения

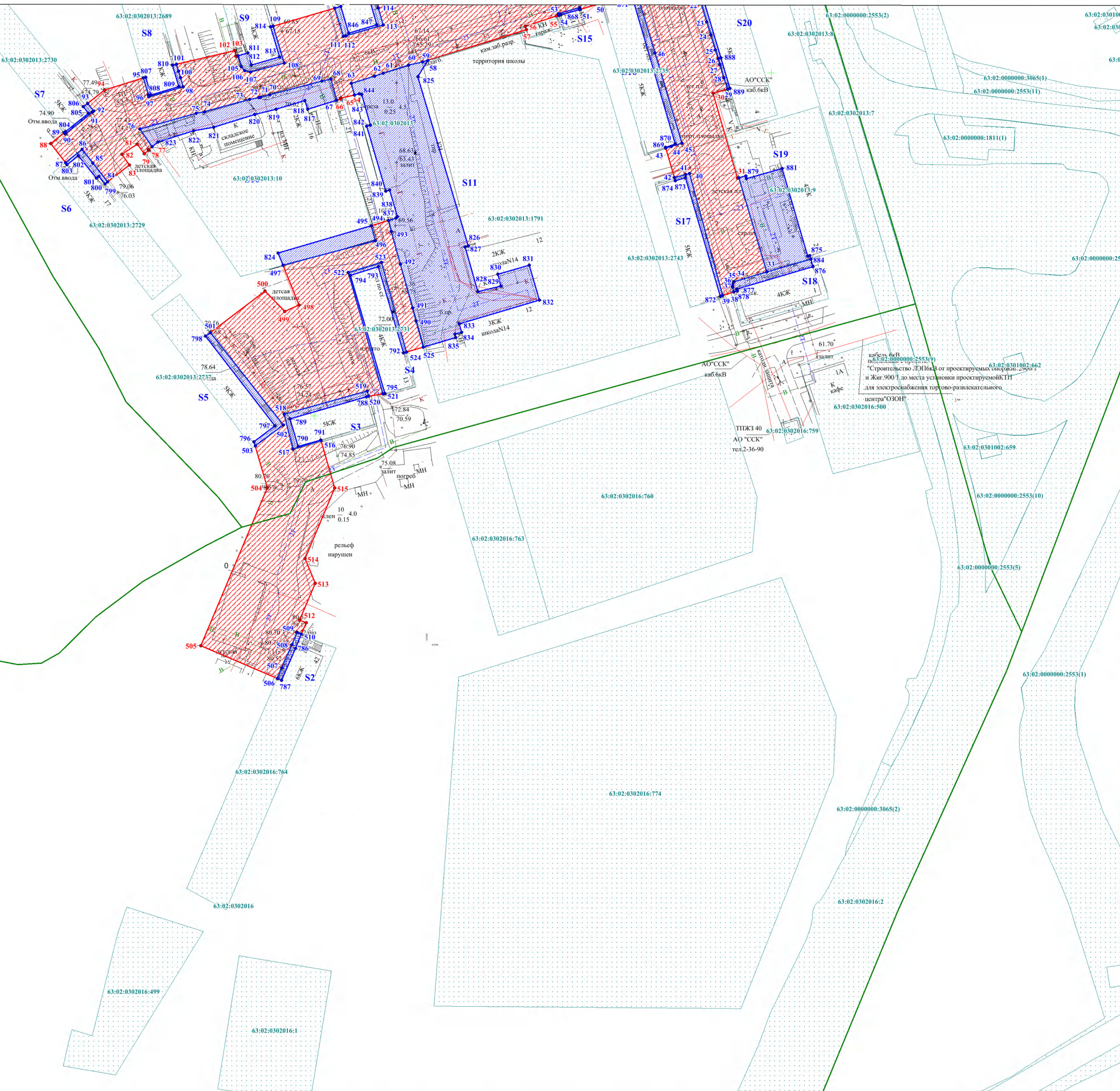
-  Реконструируемые сети теплотрассы
-  Полоса отвода для реконструкции сети теплотрассы

						1-ОЧ.ГЧ			
						Реконструкция сетей теплотрассы котельной №25 г. о. Жигулевск			
Изм.	Кол.уч	Лист	№ док.	Подп.	Дата	Проект межевания линейного объекта	Стадия	Лист	Листов
Нач.	отдела	Фролова			18.02		ПМ	1	5
Разработал	Сагитов				18.02				
Н.контр.	Колмыкова				18.02	Проект межевания территории Основная часть	ООО "СамРЭК-Эксплуатация" 2020г. г. Самара		

**ПРОЕКТ МЕЖЕВАНИЯ ТЕРРИТОРИИ ПО ОБЪЕКТУ
«РЕКОНСТРУКЦИЯ СЕТЕЙ ТЕПЛОТРАССЫ КОТЕЛЬНОЙ №25 Г. О. ЖИГУЛЕВСК»**



**Проект межевания территории
Основная часть**



НАСТОЯЩИЙ ПРОЕКТ МЕЖЕВАНИЯ ПОДГОТОВЛЕН НА ОСНОВАНИИ П. 3 ПОСТАНОВЛЕНИЯ
ПРАВИТЕЛЬСТВА РОССИЙСКОЙ ФЕДЕРАЦИИ от 7 марта 2017 года N 269

ПЕРЕЧЕНЬ И СВЕДЕНИЯ О ПЛОЩАДИ ОБРАЗУЕМЫХ ЗЕМЕЛЬНЫХ УЧАСТКОВ

Усл. №	Кадастровые номера исходных ЗУ, из которых образуются ЗУ	S кв.м	Адрес (описание местоположения)	Категория земель	Разрешенное использование
S1	63:02:0302013:2689	110603	Российская Федерация, Самарская область, городская округ Жигулевск, г. Жигулевск	земли населенных пунктов	Реконструкция сетей теплотрассы котельной №25 г. о. Жигулевск
S2	63:02:0302016:764	43	Самарская область, городская округ Жигулевск, г. Жигулевск, ул. Оборонная, д. 42	земли населенных пунктов	Для эксплуатации многоквартирного дома
S3	63:02:0302013:2742	127	Самарская область, городская округ Жигулевск, г. Жигулевск, мкр Г-1, дом №14	земли населенных пунктов	Для эксплуатации многоквартирного дома
S4	63:02:0302013:2731	128	Самарская область, городская округ Жигулевск, г. Жигулевск, мкр Г-1, дом №13	земли населенных пунктов	Для эксплуатации многоквартирного дома
S5	63:02:0302013:2737	172	Самарская область, городская округ Жигулевск, г. Жигулевск, мкр Г-1, дом №15	земли населенных пунктов	Для эксплуатации многоквартирного дома
S6	63:02:0302013:2729	56	Самарская область, городская округ Жигулевск, г. Жигулевск, мкр Г-1, дом №17	земли населенных пунктов	Для эксплуатации многоквартирного дома
S7	63:02:0302013:2730	20	Самарская область, городская округ Жигулевск, г. Жигулевск, мкр Г-1, дом №20	земли населенных пунктов	Для эксплуатации многоквартирного дома
S8	63:02:0302013:2689	36	Самарская область, городская округ Жигулевск, г. Жигулевск, мкр Г-1, д. 19	земли населенных пунктов	Для эксплуатации многоквартирного дома
S9	63:02:0302013:2738	118	Самарская область, городская округ Жигулевск, г. Жигулевск, мкр Г-1, дом №18	земли населенных пунктов	Для эксплуатации многоквартирного дома
S10	63:02:0302013:10	910	Самарская область, городская округ Жигулевск, г. Жигулевск, Г-1, дом №16	земли населенных пунктов	Для пансионата
S11	63:02:0302013:1791	3697	Самарская область, городская округ Жигулевск, г. Жигулевск, Г-1, д. 12	земли населенных пунктов	Для эксплуатации здания школы №14
S12	63:02:0302013:2732	284	Самарская область, городская округ Жигулевск, г. Жигулевск, мкр Г-1, дом №11	земли населенных пунктов	Для эксплуатации многоквартирного дома
S13	63:02:0302013:2734	128	Самарская область, городская округ Жигулевск, г. Жигулевск, мкр Г-1, дом №9	земли населенных пунктов	Для эксплуатации многоквартирного дома
S14	63:02:0302013:2736	200	Самарская область, городская округ Жигулевск, г. Жигулевск, мкр Г-1, дом №8	земли населенных пунктов	Для эксплуатации многоквартирного дома
S15	63:02:0302013:2693	8	Самарская область, городская округ Жигулевск, г. Жигулевск, Г-1, строение №5.1	земли населенных пунктов	Для эксплуатации здания трансформаторной подстанции ТПЖ 3-64
S16	63:02:0302013:2735	239	Самарская область, городская округ Жигулевск, г. Жигулевск, мкр Г-1, дом №5	земли населенных пунктов	Для эксплуатации многоквартирного дома
S17	63:02:0302013:2743	100	Самарская область, городская округ Жигулевск, г. Жигулевск, мкр Г-1, дом №3	земли населенных пунктов	Для эксплуатации многоквартирного дома
S18	63:02:0302013:2740	125	Самарская область, городская округ Жигулевск, г. Жигулевск, мкр Г-1, дом №1	земли населенных пунктов	Для эксплуатации многоквартирного дома
S19	63:02:0302013:9	803	Самарская область, городская округ Жигулевск, мкр Г-1, дом №2	земли населенных пунктов	Для объектов общественно-делового значения
S20	63:02:0302013:2733	114	Самарская область, городская округ Жигулевск, г. Жигулевск, мкр Г-1, дом №4	земли населенных пунктов	Для эксплуатации многоквартирного дома
S21	63:02:0302013:6	16	Самарская область, городская округ Жигулевск, город Жигулевск, МКР Г-1 около жилого дома №6	земли населенных пунктов	Для объектов общественно-делового значения
S22	63:02:0302013:2739	116	Самарская область, городская округ Жигулевск, г. Жигулевск, мкр Г-1, дом №6	земли населенных пунктов	Для эксплуатации многоквартирного дома
S23	63:02:0302013:7 (ЕЗ 63:02:0000000:9)	54	Самарская область, городская округ Жигулевск, г. Жигулевск, пересечение ул. Магистральная и ул. Гидростроителей	земли населенных пунктов	Для реконструкции автодороги Москва-Самара

Примечания:

1. Виды элементов планировочной структуры определены согласно приказа министерства строительства и жилищно-коммунального хозяйства РФ от 25.04.2017 №738/пр.
2. Существующие красные линии, согласно письму администрации г. о. Жигулевск от 10.02.2020 №1643-Г - отсутствуют. Установление красных линий, настоящим проектом - не предусмотрено.
3. Линии отступов от красных линий в целях определения мест допустимого размещения зданий, строений, сооружений - отсутствуют.
4. Граница действия публичных сервитутов - отсутствуют

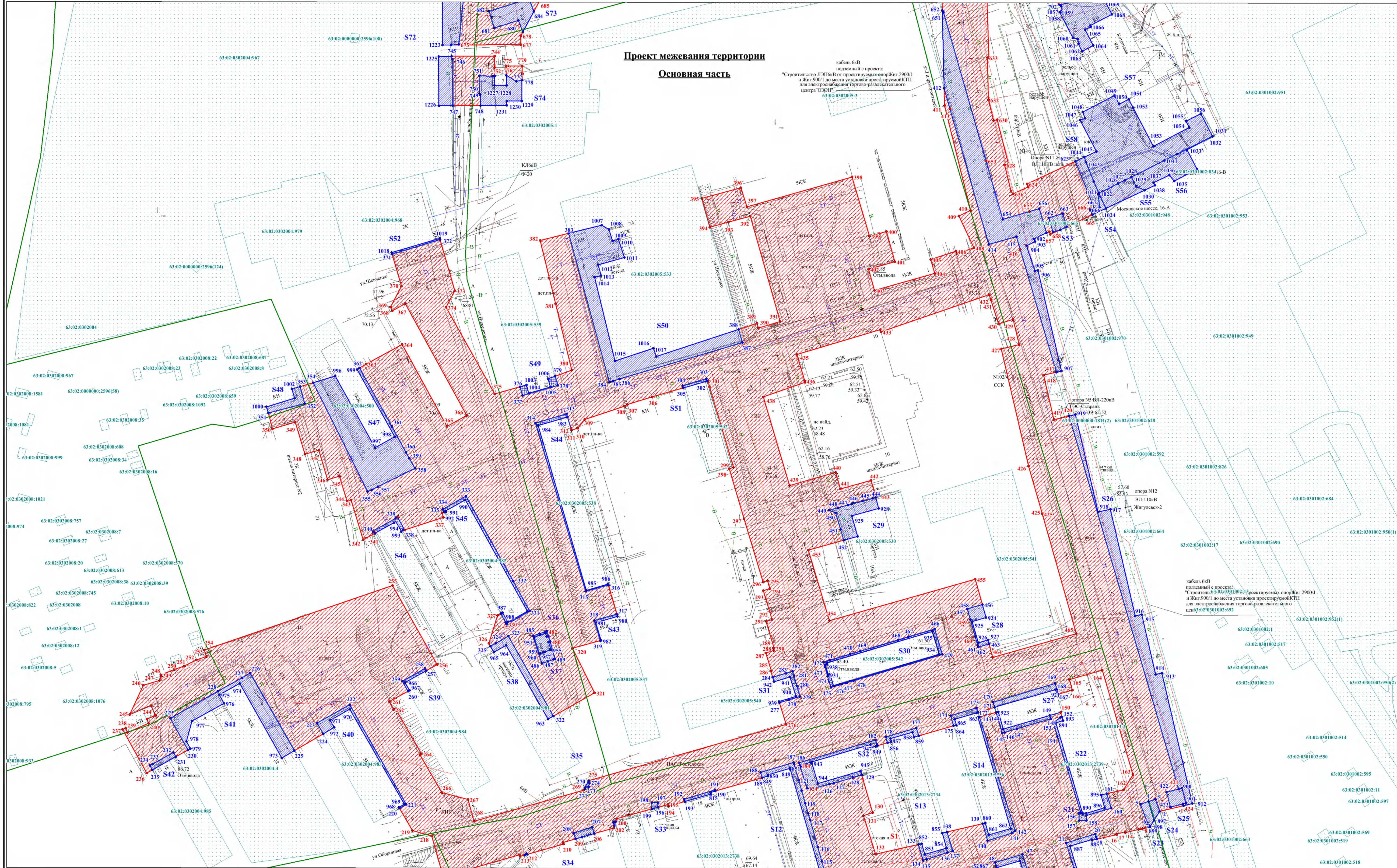
КАДАСТРОВОЕ ДЕЛЕНИЕ

	Граница земельного участка, внесенная в Единый государственный реестр недвижимости
	Кадастровый номер земельного участка (земли населенных пунктов)
	Граница кадастрового квартала
	Номер кадастрового квартала



				2-ИМ.ГЧ	
«Реконструкция сетей теплотрассы котельной №25 г. о. Жигулевск»					
Изм.	Кол.уч.	Лист	№ док.	Подп.	Дата
		Фролова			02.03
Разработал	Сигитов				02.03
Наконтр.	Котыкова				02.03
Проект межевания территории		Основная часть, М 1:1000		Стадия	Лист
ООО «СамРЭК-Эксплуатация»		г. Самара		ИМ	2 5

**ПРОЕКТ МЕЖЕВАНИЯ ТЕРРИТОРИИ ПО ОБЪЕКТУ
«РЕКОНСТРУКЦИЯ СЕТЕЙ ТЕПЛОТРАССЫ КОТЕЛЬНОЙ №25 Г. О. ЖИГУЛЕВСК»**



**Проект межевания территории
Основная часть**

кабель 6кВ
подземный с проектом:
"Строительство ЛЭП 10кВ от проектной опоры №2001 и Жиг. 9001 до места установки трансформаторной ТП для электроснабжения торгово-развлекательного центра "Омега"
63:02:0302005:3

ПЕРЕЧЕНЬ И СВЕДЕНИЯ О ПЛОЩАДИ ОБРАЗУЕМЫХ ЗЕМЕЛЬНЫХ УЧАСТКОВ

Усл. №	Кадастровые номера исходных ЗУ, из которых образуется ЗУ	S кв.м	Адрес (описание местоположения)	Категория земель	Разрешенное использование
S21	63:02:0301002:15 (ЕЗ 63:02:0000000:9)	39	Самарская область, городской округ Жигулевск, г. Жигулевск, пересечение ул. Массовая и ул. Гидростроителей	земли населенных пунктов	Для реконструкции автомагистрали Москва-Самара
S23	63:02:0301002:658	80	Самарская область, г. Жигулевск, ВЛ 220 кВ Сызрань-1,2	земли населенных пунктов	Для части электротранспортного комплекса ВЛ 220 кВ Сызрань-1,2
S26	63:02:0000000:1811	3517	Самарская область, г. Жигулевск, ул. Гидростроителей	земли населенных пунктов	Для реконструкции сетей водоснабжения
S27	63:02:0302013:2741	189	Самарская область, городской округ Жигулевск, мкр Г-1, дом №7	земли населенных пунктов	Для эксплуатации многоквартирного дома
S28	63:02:0302005:541	91	Самарская область, городской округ Жигулевск, г. Жигулевск, ул. Оборонная, д. 2	земли населенных пунктов	Для эксплуатации многоквартирного дома
S29	63:02:0302005:530	259	Самарская область, городской округ Жигулевск, г. Жигулевск, ул. Гидростроителей, дом №10 А	земли населенных пунктов	Для эксплуатации нежилого здания
S30	63:02:0302005:542	129	Самарская область, городской округ Жигулевск, г. Жигулевск, ул. Оборонная, д. 4	земли населенных пунктов	Для эксплуатации нежилого здания
S31	63:02:0302005:540	65	Самарская область, городской округ Жигулевск, г. Жигулевск, ул. Оборонная, д. 6	земли населенных пунктов	Для эксплуатации многоквартирного дома
S32	63:02:0302013:1850	229	Самарская область, городской округ Жигулевск, город Жигулевск, мкр Г-1, д. 10	земли населенных пунктов	Для дальнейшей эксплуатации многоквартирного дома
S33	63:02:0302013:5	11	Самарская область, городской округ Жигулевск, город Жигулевск, МКР Г-1 около жилого дома №19	земли населенных пунктов	Для объектов общественно-делового значения
S34	63:02:0302013:3	40	Самарская область, г. Жигулевск, мкр Г-1, дом №19	земли населенных пунктов	Для объектов общественно-делового значения
S35	63:02:0302004:3	5	Самарская область, городской округ Жигулевск, г. Жигулевск, Г-1, около жилого дома №24	земли населенных пунктов	Для объектов общественно-делового значения
S36	63:02:0302004:1	72	Самарская область, городской округ Жигулевск, город Жигулевск, МКР Г-1, около жилого дома 24	земли населенных пунктов	Для объектов общественно-делового значения
S37	63:02:0302004:844	63	Самарская область, городской округ Жигулевск, город Жигулевск, МКР Г-1, около жилого дома 24	земли населенных пунктов	Для размещения объектов торговли
S38	63:02:0302004:981	217	Самарская область, городской округ Жигулевск, г. Жигулевск, мкр Г-1, дом №24	земли населенных пунктов	Для эксплуатации многоквартирного дома
S39	63:02:0302004:984	27	Самарская область, городской округ Жигулевск, г. Жигулевск, мкр Г-1, дом №23	земли населенных пунктов	Для эксплуатации многоквартирного дома
S40	63:02:0302004:983	145	Самарская область, городской округ Жигулевск, г. Жигулевск, мкр Г-1, дом №31	земли населенных пунктов	Для эксплуатации многоквартирного дома
S41	63:02:0302004:4	729	Самарская область, городской округ Жигулевск, г. Жигулевск, мкр Г-1, дом №32	земли населенных пунктов	Под жилой дом
S42	63:02:0302004:985	44	Самарская область, городской округ Жигулевск, г. Жигулевск, мкр Г-1, дом №33	земли населенных пунктов	Для эксплуатации многоквартирного дома
S43	63:02:0302005:537	23	Самарская область, городской округ Жигулевск, г. Жигулевск, мкр Г-1, дом №25	земли населенных пунктов	Для эксплуатации многоквартирного дома
S44	63:02:0302005:538	118	Самарская область, городской округ Жигулевск, г. Жигулевск, мкр Г-1, дом №26	земли населенных пунктов	Для эксплуатации многоквартирного дома
S45	63:02:0302004:982	134	Самарская область, городской округ Жигулевск, г. Жигулевск, мкр Г-1, дом №27	земли населенных пунктов	Для эксплуатации многоквартирного дома

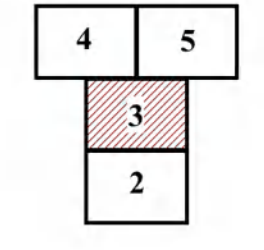
НАСТОЯЩИЙ ПРОЕКТ МЕЖЕВАНИЯ ПОДГОТОВЛЕН НА ОСНОВАНИИ П. 3 ПОСТАНОВЛЕНИЯ ПРАВИТЕЛЬСТВА РОССИЙСКОЙ ФЕДЕРАЦИИ от 7 марта 2017 года N 269

- Примечания:
 1. Виды элементов планировочной структуры определяются согласно приказа министерства строительства и жилищно-коммунального хозяйства РФ от 25.04.2017 №738/пр;
 2. Существующие красные линии, согласно письму администрации г. о. Жигулевск от 10.02.2020 №1643-Г - отсутствуют. Установление красных линий, настоящим проектом - не предусмотрено;
 3. Линии отступов от красных линий в целях определения мест допустимого размещения зданий, строений, сооружений - отсутствуют;
 4. Границы действия публичных сервитутов - отсутствуют

КАДАСТРОВОЕ ДЕЛЕНИЕ

	Граница земельного участка, внесенная в Единый государственный реестр недвижимости
	Кадастровый номер земельного участка (земли населенных пунктов)
	Граница кадастрового квартала
	Номер кадастрового квартала

Схема расположения листов

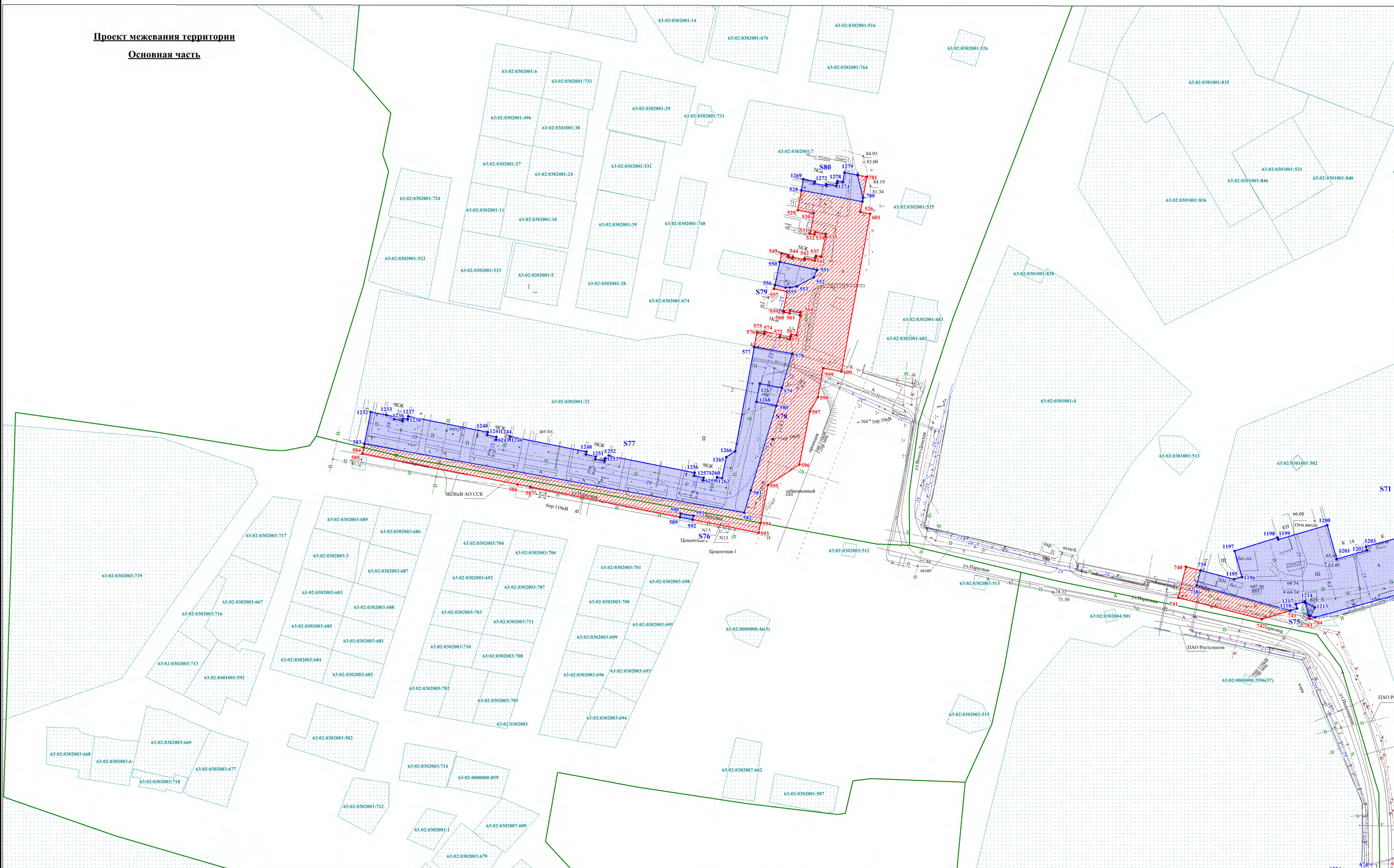


				2-ИМ.ГЧ	
				«Реконструкция сетей теплотрассы котельной №25 г. о. Жигулевск»	
Изм.	Кол. изм.	Лист	№ док.	Подп.	Дата
		Фролова			02.03
Разработал	Сметчик				02.03
Назнач.	Котлякова				02.03
				Проект межевания линейного объекта	Стадия
				Проект межевания территории	Лист
				Основная часть, М 1:1000	Листов
				ООО «СамРЭК-Эксплуатация»	3
				2020г.	5
				г. Самара	

**ПРОЕКТ МЕЖЕВАНИЯ ТЕРРИТОРИИ ПО ОБЪЕКТУ
«РЕКОНСТРУКЦИЯ СЕТЕЙ ТЕПЛОТРАССЫ КОТЕЛЬНОЙ №25 Г. О. ЖИГУЛЕВСК»**



**Проект межевания территории
Основная часть**

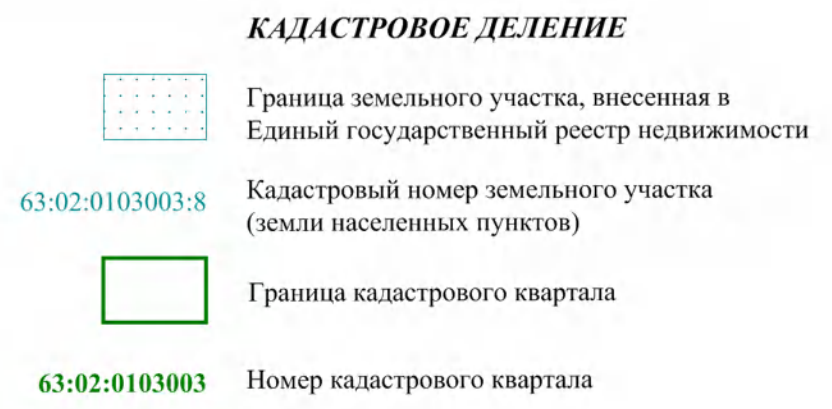


ПЕРЕЧЕНЬ И СВЕДЕНИЯ О ПЛОЩАДИ ОБРАЗУЕМЫХ ЗЕМЕЛЬНЫХ УЧАСТКОВ

Усл. №	Кадастровые номера исходных ЗУ, из которых образуется ЗУ	S кв.м.	Адрес (описание местоположения)	Категория земель	Разрешенное использование
S46	63:02:0302004:980 Договор аренды, установление сервитута	38	Самарская область, городской округ Жигулевск, г. Жигулевск, мкр. Г-1, дом № 22	земли населенных пунктов	Для эксплуатации многоквартирного дома
S47	63:02:0302004:500 Договор аренды, установление сервитута	1331	Самарская область, г. Жигулевск, ул. Инженерная, д. 28	земли населенных пунктов	Для эксплуатации многоквартирного дома
S48	63:02:0302008:40 Договор аренды, установление сервитута	114	Самарская область, городской округ Жигулевск, г. Жигулевск Г-1 дом 21	земли населенных пунктов	Для эксплуатации многоквартирного дома
S49	63:02:0302005:539 Договор аренды, установление сервитута	45	Самарская область, городской округ Жигулевск, г. Жигулевск, мкр Г-1, дом № 30	земли населенных пунктов	Для эксплуатации многоквартирного дома
S50	63:02:0302005:533 Договор аренды, установление сервитута	1596	Самарская область, городской округ Жигулевск, г. Жигулевск, улица Шевченко, земельный участок №74	земли населенных пунктов	Для эксплуатации здания детского сада № 18 Рабуца
S51	63:02:0302005:502 Договор аренды, установление сервитута	20	Самарская область, г. о. Жигулевск, г. Жигулевск, ул. Гидростроителей, 10	земли населенных пунктов	Под здание прачечной, мастерской
S52	63:02:0302004:968 Договор аренды, установление сервитута	22	Самарская область, г. Жигулевск, ул. Парковая	земли населенных пунктов	Для размещения производственных зданий
S53	63:02:0301002:665 Договор аренды, установление сервитута	68	Самарская область, городской округ Жигулевск, г. Жигулевск	земли населенных пунктов	Для части электро-стенового комплекса ВЛ 110 Жигулевская-1, Жигулевская-2
S54	63:02:0301002:690 Договор аренды, установление сервитута	33	Самарская область, городской округ Жигулевск, г. Жигулевск, Московское шоссе, №2, сооружение №16	земли населенных пунктов	Для дальнейшей эксплуатации железно-подорожных подъездных путей
S55	63:02:0301002:948 Договор аренды, установление сервитута	208	Самарская область, городской округ Жигулевск, г. Жигулевск, Московское шоссе, № 16-А	земли населенных пунктов	Для производственных помещений
S56	63:02:0301002:834 Договор аренды, установление сервитута	381	Самарская область, городской округ Жигулевск, г. Жигулевск, Московское шоссе, № 16-В	земли населенных пунктов	Для производственных помещений
S57	63:02:0301002:971 Договор аренды, установление сервитута	2340	Самарская область, городской округ Жигулевск, г. Жигулевск, ул. Гидростроителей	земли населенных пунктов	Котельная № 25
S58	63:02:0000000:138 Договор аренды, установление сервитута	150	Самарская область, городской округ Жигулевск, г. Жигулевск, Московское шоссе, №2, сооружение № 16	земли населенных пунктов	Для дальнейшей эксплуатации железно-подорожных подъездных путей
S59	63:02:0301002:678 Договор аренды, установление сервитута	647	Самарская область, городской округ Жигулевск, г. Жигулевск, ул. Гидростроителей, № 19	земли населенных пунктов	Для размещения производственной базы
S60	63:02:0301002:683 Договор аренды, установление сервитута	133	Самарская область, городской округ Жигулевск, г. Жигулевск, Московское шоссе, 12	земли населенных пунктов	Под дорогу общего пользования
S61	63:02:0301002:819 Договор аренды, установление сервитута	303	Самарская область, городской округ Жигулевск, г. Жигулевск, ул. Гидростроителей, №17	земли населенных пунктов	Для производственных помещений
S62	63:02:0301002:828 Договор аренды, установление сервитута	298	Самарская область, городской округ Жигулевск, г. Жигулевск, ул. Гидростроителей, № 21	земли населенных пунктов	Для производственных помещений
S63	63:02:0301002:952 Договор аренды, установление сервитута	111	Самарская область, городской округ Жигулевск, г. Жигулевск, Московское шоссе, № 16-А, участок № 1	земли населенных пунктов	Для производственных помещений
S64	63:02:0301002:822 Договор аренды, установление сервитута	16	Самарская область, городской округ Жигулевск, г. Жигулевск, ул. Гидростроителей, № 15	земли населенных пунктов	Для производственных помещений
S65	63:02:0301002:691 Договор аренды, установление сервитута	4804	Самарская область, г. Жигулевск, ул. Гидростроителей	земли населенных пунктов	Для поручочно-разгрузочной площадки
S66	63:02:0301002:521 Договор аренды, установление сервитута	565	Самарская обл., г. о. Жигулевск, г. Жигулевск, ул. Гидростроителей, д. 1	земли населенных пунктов	Для индивидуального жилищного строительства


НАСТОЯЩИЙ ПРОЕКТ МЕЖЕВАНИЯ ПОДГОТОВЛЕН НА ОСНОВАНИИ П. 3 ПОСТАНОВЛЕНИЯ ПРАВИТЕЛЬСТВА РОССИЙСКОЙ ФЕДЕРАЦИИ от 7 марта 2017 года N 269

- Примечания:**
1. Виды элементов планировочной структуры определены согласно приказа министерства строительства и жилищно-коммунального хозяйства РФ от 25.04.2017 №738/пр;
 2. Существующие красные линии, согласно письму администрации г. о. Жигулевск от 10.02.2020 №1643-Г - отсутствуют. Установление красных линий, настоящим проектом - не предусмотрено;
 3. Линии отступов от красных линий в целях определения мест допустимого размещения зданий, строений, сооружений - отсутствуют;
 4. Граница действия публичных сервитутов - отсутствуют

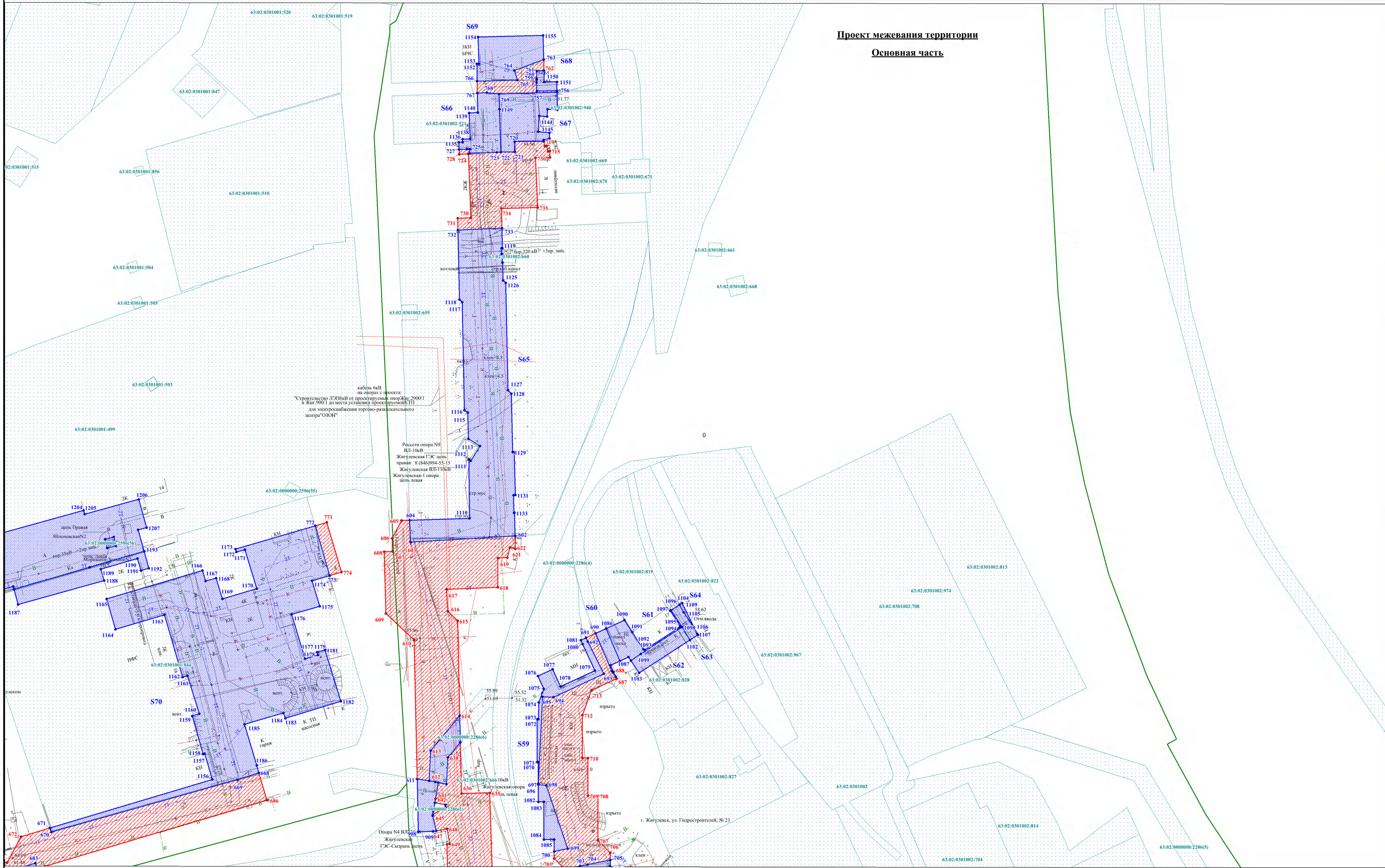


				2-ИМ.ГЧ	
«Реконструкция сетей теплотрассы котельной №25 г. о. Жигулевск»					
Изм.	Кол.уч.	Лист	№ док.	Подп.	Дата
ГИП		Фролова			02.03
Разработал	Сагитов				02.03
Н.контр.	Котымакова				02.03
Проект межевания территории Основная часть. М 1:1000			Стадия	Лист	Листов
			ИМ	4	5
Проект межевания территории Основная часть. М 1:1000			ООО «СамРЭК-Эксплуатация» 2020г. г. Самара		

**ПРОЕКТ МЕЖЕВАНИЯ ТЕРРИТОРИИ ПО ОБЪЕКТУ
«РЕКОНСТРУКЦИЯ СЕТЕЙ ТЕПЛОТРАССЫ КОТЕЛЬНОЙ №25 Г. О. ЖИГУЛЕВСК»**



**Проект межевания территории
Основная часть**



ПЕРЕЧЕНЬ И СВЕДЕНИЯ О ПЛОЩАДИ ОБРАЗУЕМЫХ ЗЕМЕЛЬНЫХ УЧАСТКОВ

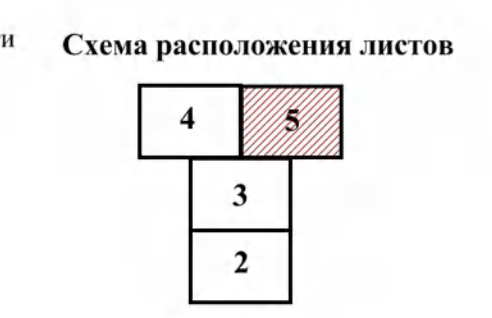
Усл. №	Кадастровые номера исходных ЗУ, из которых образуется ЗУ	S кв.м	Адрес (описание местоположения)	Категория земель	Разрешенное использование
S67	63:02:0301002:940 Договор аренды, установление сервитута	800	Самарская область, городской округ Жигулевск, г. Жигулевск, ул. Гидростроителей, № 1-Б	земли населенных пунктов	Под производственные помещения
S68	63:02:0301002:14 Договор аренды, установление сервитута	84	Самарская область, городской округ Жигулевск, г. Жигулевск, ул. Гидростроителей	земли населенных пунктов	Для использования при здании административного корпуса и гаража
S69	63:02:0301002:672 Договор аренды, установление сервитута	800	Самарская область, городской округ Жигулевск, г. Жигулевск, Московское шоссе, № 2, строение № 4	земли населенных пунктов	Для размещения промышленных объектов
S70	63:02:0301001:844 Договор аренды, установление сервитута	9583	Самарская область, городской округ Жигулевск, г. Жигулевск, ул. Гидростроителей, 16	земли населенных пунктов	Под насосно-фильтровальную станцию
S71	63:02:0301001:499 Договор аренды, установление сервитута	5970	Самарская область, городской округ Жигулевск, г. Жигулевск, ул. Гидростроителей, № 14	земли населенных пунктов	Для использования под производственную базу - подстанция Жигулевская
S72	63:02:0302004:967 Договор аренды, установление сервитута	491	Самарская область, г. Жигулевск, улица Парковая	земли населенных пунктов	Для размещения производственных зданий
S73	63:02:0000000:2286 Договор аренды, установление сервитута	610	Самарская область, городской округ Жигулевск, г. Жигулевск	земли населенных пунктов	Для эксплуатации самостоятельного канализационного коллектора от мкр. Г-1 до РНС 1
S74	63:02:0302005:1 Договор аренды, установление сервитута	326	Самарская область, городской округ Жигулевск, г. Жигулевск, ул. Шевченко, в районе ОАО ЖБИ	земли населенных пунктов	Под автостоянку
S75	63:02:0000000:2596 Договор аренды, установление сервитута	47	Самарская область, городской округ Жигулевск, г. Жигулевск	земли населенных пунктов	Для эксплуатации объектов энергетики ВЛ 35 кВ Ябло-невская, Жигули, Морквашин-Зольное
S76	63:02:0302003:511 Договор аренды, установление сервитута	16	Самарская область, городской округ Жигулевск, г. Жигулевск	земли населенных пунктов	Для части электро-светового комплекса ВЛ 110 кВ Цементная-1-2
S77	63:02:0302001:772 Договор аренды, установление сервитута	5185	Самарская область, городской округ Жигулевск, г. Жигулевск, ул. Парковая	земли населенных пунктов	Для размещения жилого комплекса
S78	63:02:0302001:771 Договор аренды, установление сервитута	129	Самарская область, городской округ Жигулевск, г. Жигулевск, ул. Парковая	земли населенных пунктов	Для размещения коммунальных, складских объектов
S79	63:02:0302001:774 Договор аренды, установление сервитута	228	Самарская область, городской округ Жигулевск, г. Жигулевск, район ул. Спортивная, д. 12	земли населенных пунктов	Площадки для занятия спортом
S80	63:02:0302001:7 Договор аренды, установление сервитута	291	Самарская область, городской округ Жигулевск, г. Жигулевск, ул Спортивная, д. 10 д. 12	земли населенных пунктов	Для многоэтажной застройки

НАСТОЯЩИЙ ПРОЕКТ МЕЖЕВАНИЯ ПОДГОТОВЛЕН НА ОСНОВАНИИ П. 3 ПОСТАНОВЛЕНИЯ ПРАВИТЕЛЬСТВА РОССИЙСКОЙ ФЕДЕРАЦИИ от 7 марта 2017 года N 269

- Примечания:**
1. Виды элементов планировочной структуры определены согласно приказа министерства строительства и жилищно-коммунального хозяйства РФ от 25.04.2017 №738/пр;
 2. Существующие красные линии, согласно письму администрации г. о. Жигулевск от 10.02.2020 №1643-Г - отсутствуют. Установление красных линий, настоящим проектом - не предусмотрено;
 3. Линии отступов от красных линий в целях определения мест допустимого размещения зданий, строений, сооружений - отсутствуют;
 4. Граница действия публичных сервитутов - отсутствуют

КАДАСТРОВое ДЕЛЕНИЕ

- Граница земельного участка, внесенная в Единый государственный реестр недвижимости
- Кадастровый номер земельного участка (земли населенных пунктов) 63:02:0103003:8
- Граница кадастрового квартала
- Номер кадастрового квартала 63:02:0103003



2-ИМ.ГЧ					
«Реконструкция сетей теплотрассы котельной №25 г. о. Жигулевск»					
Изм.	Кол.уч.	Лист	№ док.	Подп.	Дата
ГИП	Фролова				02.03
Разработал	Сагитов				02.03
Н.контр.	Котымакова				02.03
Проект межевания линейного объекта			Стадия	Лист	Листов
Проект межевания территории Основная часть. М 1:1000			ИМ	5	5
ООО «СамРЭК-Эксплуатация» 2020г. г. Самара					