

1	2	3	4	5	6	7	8	9	10	11	12	13	14	15	16
Задача 3: Сохранение и популяризация традиционной народной культуры и развитие самостоятельного художественного творчества															
3.1. Организация и проведение фестивалей и конкурсов															
3.1.1.	Фестиваль народного творчества «Вишня в Жигулях»	17,00	8,00	9,00	0,00	0,00	0,00	0,00	0,00	0,00	0,00	0,00	0,00	17,00	МБУК «МКЦ»
3.1.2.	Городской конкурс юных художников «Жигулевская сказка»	30,00	15,00	15,00	0,00	0,00	0,00	0,00	0,00	0,00	0,00	0,00	0,00	30,00	МБУК Жигулевская ЦБС
3.1.3.	Городской конкурс академической живописи и рисунка среди учащихся образовательных учреждений сферы культуры	20,00	10,00	10,00	0,00	0,00	0,00	0,00	0,00	0,00	0,00	0,00	0,00	20,00	МБУК ИКМ «Самарская Лука»
3.1.4.	Городской конкурс исполнительского мастерства среди учащихся образовательных учреждений сферы культуры	24,00	14,00	10,00	0,00	0,00	0,00	0,00	0,00	0,00	0,00	0,00	0,00	24,00	МБУ ДО ХШ № 1
3.1.5.	Фестиваль детского творчества среди учащихся средних образовательных школ	30,00	15,00	15,00	0,00	0,00	0,00	0,00	0,00	0,00	0,00	0,00	0,00	30,00	МБУ ДО ШИ № 1
3.1.6.	Конкурс профессионального мастерства «Учитель центрального округа»	36,00	36,00	0,00	0,00	0,00	0,00	0,00	0,00	0,00	0,00	0,00	0,00	36,00	Управление социального развития (отдел культуры)
3.1.7.	Конкурс профессионального мастерства «Воспитатель года»	40,00	40,00	0,00	0,00	0,00	0,00	0,00	0,00	0,00	0,00	0,00	0,00	40,00	Управление социального развития (отдел культуры)
3.1.8.	Фестиваль художественного творчества детей с ограниченными возможностями «Золотой ключик»	10,00	10,00	0,00	0,00	0,00	0,00	0,00	0,00	0,00	0,00	0,00	0,00	10,00	Управление социального развития (отдел культуры)
3.1.9.	Фестиваль детского творчества «Веселые нотки» среди воспитанников детских садов	30,00	15,00	15,00	0,00	0,00	0,00	0,00	0,00	0,00	0,00	0,00	0,00	30,00	МБУК «МКЦ»
3.1.10.	Городской конкурс талантливых детей и подростков	10,00	10,00	0,00	0,00	0,00	0,00	0,00	0,00	0,00	0,00	0,00	0,00	10,00	Управление социального развития (отдел культуры)
3.1.11.	Фестиваль поэзии «Жигулевская весна»	34,00	34,00	0,00	0,00	0,00	0,00	0,00	0,00	0,00	0,00	0,00	0,00	34,00	Управление социального развития (отдел по делам семьи, защите материнства и детства)
3.1.12.	Конкурс художественного слова среди воспитанников дошкольных учреждений	30,00	15,00	15,00	0,00	0,00	0,00	0,00	0,00	0,00	0,00	0,00	0,00	30,00	МБУК Жигулевская ЦБС
3.1.13.	Конкурс фотографов «Жигулевск - через объектив»	10,00	10,00	0,00	0,00	0,00	0,00	0,00	0,00	0,00	0,00	0,00	0,00	10,00	Управление социального развития (отдел культуры)
3.1.14.	Городской конкурс декоративно-прикладного творчества «Рождественский сувенир»	15,00	15,00	0,00	0,00	0,00	0,00	0,00	0,00	0,00	0,00	0,00	0,00	15,00	МБУК ИКМ «Самарская Лука»
3.1.15.	Городской конкурс литературных работ «Добрая дорога детства»	12,00	12,00	0,00	0,00	0,00	0,00	0,00	0,00	0,00	0,00	0,00	0,00	12,00	Управление социального развития (отдел культуры)
3.1.16.	Городской конкурс чтецов «Поэтический ринг»	4,00	4,00	0,00	0,00	0,00	0,00	0,00	0,00	0,00	0,00	0,00	0,00	4,00	Управление социального развития (отдел культуры)
3.1.17.	Городской творческий фестиваль «Зажги свою звезду»	8,00	4,00	4,00	0,00	0,00	0,00	0,00	0,00	0,00	0,00	0,00	0,00	8,00	МБУК Жигулевская ЦБС
3.1.18.	Фестиваль отчетных концертов учреждений культуры и искусств	0,00	0,00	0,00	0,00	0,00	0,00	0,00	0,00	0,00	0,00	0,00	0,00	0,00	МБУК «Жигулевский ДК»
3.1.19.	Праздник танца	10,00	10,00	0,00	0,00	0,00	0,00	0,00	0,00	0,00	0,00	0,00	0,00	10,00	МБУК «Жигулевский ДК»
3.1.20.	Фестиваль народного творчества «Яблоневый спас»	15,00	15,00	0,00	0,00	0,00	0,00	0,00	0,00	0,00	0,00	0,00	0,00	15,00	МБУК «МКЦ»
3.1.21.	Фестиваль национальных свадеб	100,00	50,00	50,00	0,00	0,00	0,00	0,00	0,00	0,00	0,00	0,00	0,00	100,00	МБУК «МКЦ»
3.1.22.	Фестиваль национальных культур народов Поволжья «Волга. Возвращение к истокам»	35,00	35,00	0,00	0,00	0,00	0,00	0,00	0,00	0,00	0,00	0,00	0,00	35,00	Управление социального развития (отдел культуры)
3.1.23.	Фестиваль народных традиций «Жигулевская Вишня»	0,00	0,00	0,00	0,00	0,00	0,00	0,00	0,00	0,00	0,00	0,00	0,00	0,00	МБУК ДК «Нефтяник»
3.1.24.	Конкурс профессионального мастерства «Моя прекрасная няня»	491,30	300,00	191,30	0,00	0,00	0,00	538,70	0,00	538,70	0,00	0,00	0,00	1 030,00	МБУК ДК «Нефтяник»
3.1.25.	Фестивали и конкурсы образовательных учреждений городского округа	10,00	10,00	0,00	0,00	0,00	0,00	0,00	0,00	0,00	0,00	0,00	0,00	10,00	Управление социального развития (отдел культуры)
3.1.26.	Фестиваль «Вместе целая страна»	175,00	175,00	0,00	0,00	0,00	0,00	0,00	0,00	0,00	0,00	0,00	0,00	175,00	МБУК ДК «Нефтяник»
	ИТОГО по разделу:	120,86	120,86	0,00	0,00	0,00	0,00	0,00	0,00	0,00	0,00	0,00	0,00	120,86	МБУК «МКЦ»
	ИТОГО по задаче 3:	1 419,16	982,86	436,30	0,00	0,00	0,00	538,70	0,00	538,70	0,00	0,00	0,00	1 957,86	
3.2. Участие в областных, всероссийских и международных фестивалях и конкурсах															
3.2.1.	Участие учреждений культуры, творческих коллективов и победителей конкурсов в областных, всероссийских и международных фестивалях и конкурсах	100,00	100,00	0,00	0,00	0,00	0,00	0,00	0,00	0,00	0,00	0,00	0,00	100,00	МБУК «Жигулевский ДК»
3.2.2.	Участие в областном конкурсе «Яркая идея»	54,00	0,00	54,00	0,00	0,00	0,00	0,00	0,00	0,00	0,00	0,00	0,00	54,00	Управление социального развития (отдел культуры)
	ИТОГО по задаче 3:	5,00	5,00	0,00	0,00	0,00	0,00	0,00	0,00	0,00	0,00	0,00	0,00	5,00	МБУК Жигулевская ЦБС
	ВСЕГО по задаче 3:	159,00	105,00	54,00	0,00	0,00	0,00	0,00	0,00	0,00	0,00	0,00	0,00	100,00	
	ВСЕГО по задаче 3:	1 578,16	1 087,86	490,30	0,00	0,00	0,00	538,70	0,00	538,70	0,00	0,00	0,00	2 116,86	
Задача 4: Формирование положительного имиджа городского округа Жигулевск Самарской области															
4.1. Организация и проведение государственных праздников и памятных дат															
4.1.1.	День работника культуры России	20,00	20,00	0,00	0,00	0,00	0,00	0,00	0,00	0,00	0,00	0,00	0,00	20,00	Управление социального развития (отдел культуры)
4.1.2.	День Победы	30,00	0,00	30,00	0,00	0,00	0,00	0,00	0,00	0,00	0,00	0,00	0,00	30,00	МБУК «Жигулевский ДК»
4.1.3.	Международный день защиты детей	270,00	100,00	170,00	0,00	0,00	0,00	0,00	0,00	0,00	0,00	0,00	0,00	270,00	МБУК «Жигулевский ДК»
4.1.4.	День памяти и скорби	40,00	0,00	40,00	0,00	0,00	0,00	0,00	0,00	0,00	0,00	0,00	0,00	40,00	МБУК ДК «Нефтяник»
4.1.5.	День знаний	12,00	6,00	6,00	0,00	0,00	0,00	0,00	0,00	0,00	0,00	0,00	0,00	12,00	МБУК ДК «Нефтяник»
4.1.6.	День рождения А.Ширяевца	50,00	50,00	0,00	0,00	0,00	0,00	0,00	0,00	0,00	0,00	0,00	0,00	50,00	МБУК «МКЦ»
4.1.7.	День учителя	10,00	5,00	5,00	0,00	0,00	0,00	0,00	0,00	0,00	0,00	0,00	0,00	10,00	МБУК «Жигулевский ДК»
4.1.8.	XII форум городских и районных СМИ Самарской области	10,00	0,00	10,00	0,00	0,00	0,00	0,00	0,00	0,00	0,00	0,00	0,00	10,00	МБУК «Жигулевский ДК»
4.1.9.	День молодежи	18,00	10,00	8,00	0,00	0,00	0,00	0,00	0,00	0,00	0,00	0,00	0,00	18,00	МБУК ДК «Нефтяник»
4.1.10.	100-летие комсомола	20,00	10,00	10,00	0,00	0,00	0,00	0,00	0,00	0,00	0,00	0,00	0,00	20,00	МБУК «МКЦ»
	ИТОГО по разделу:	40,00	20,00	20,00	0,00	0,00	0,00	0,00	0,00	0,00	0,00	0,00	0,00	40,00	МБУК ДК «Нефтяник»
	ИТОГО по задаче 4:	10,00	10,00	0,00	0,00	0,00	0,00	0,00	0,00	0,00	0,00	0,00	0,00	10,00	Управление социального развития (отдел культуры)
	ИТОГО по задаче 4:	30,00	30,00	0,00	0,00	0,00	0,00	0,00	0,00	0,00	0,00	0,00	0,00	30,00	МБУК ДК «Нефтяник»
	ИТОГО по задаче 4:	0,00	0,00	0,00	0,00	0,00	0,00	0,00	0,00	0,00	0,00	0,00	0,00	0,00	МБУ «ГПКИО»
	ИТОГО по задаче 4:	330,00	330,00	0,00	0,00	0,00	0,00	0,00	0,00	0,00	0,00	0,00	0,00	330,00	МБУК «Жигулевский ДК»
	ИТОГО по задаче 4:	890,00	591,00	299,00	0,00	0,00	0,00	0,00	0,00	0,00	0,00	0,00	0,00	890,00	
4.2. Организация и проведение традиционных праздников															
4.2.1.	Масленица	200,00	100,00	100,00	0,00	0,00	0,00	0,00	0,00	0,00	0,00	0,00	0,00	200,00	МБУК «МКЦ»
4.2.2.	Акция «Мы за здоровое будущее! Присоединяйтесь!»	68,00	33,00	35,00	0,00	0,00	0,00	0,00	0,00	0,00	0,00	0,00	0,00	68,00	МБУК ДК «Нефтяник»
4.2.3.	День рождения Жигулевска	50,00	25,00	25,00	0,00	0,00	0,00	0,00	0,00	0,00	0,00	0,00	0,00	50,00	МБУК «МКЦ»
4.2.4.	День города	100,00	100,00	0,00	0,00	0,00	0,00	0,00	0,00	0,00	0,00	0,00	0,00	100,00	Управление социального развития (отдел культуры)
4.2.5.	Городской праздник «Выпускной вечер»	700,00	470,00	230,00	0,00	0,00	0,00	0,00	0,00	0,00	0,00	0,00	0,00	700,00	МБУК «Жигулевский ДК»
4.2.6.	День села Ширяево	100,00	50,00	50,00	0,00	0,00	0,00	0,00	0,00	0,00	0,00	0,00	0,00	100,00	МБУК «Жигулевский ДК»
4.2.7.	День села Зольное	40,00	20,00	20,00	0,00	0,00	0,00	0,00	0,00	0,00	0,00	0,00	0,00	40,00	МБУК ДК «Нефтяник»
4.2.8.	День села Солнечная Поляна	30,00	10,00	20,00	0,00	0,00	0,00	0,00	0,00	0,00	0,00	0,00	0,00	30,00	МБУК ДК «Нефтяник»
4.2.9.	Мероприятие «Музею — 60!»	60,00	0,00	60,00	0,00	0,00	0,00	0,00	0,00	0,00	0,00	0,00	0,00	60,00	МБУК ИКМ «Самарская Лука»
4.2.10.	Игровые и развлекательные программы для организации летнего отдыха детей	6,00	0,00	6,00	0,00	0,00	0,00	0,00	0,00	0,00	0,00	0,00	0,00	6,00	МБУК ИКМ «Самарская Лука»
4.2.11.	Новый год	350,00	350,00	0,00	0,00	0,00	0,00	0,00	0,00	0,00	0,00	0,00	0,00	350,00	МБУК Жигулевская ЦБС
	ИТОГО по разделу:	410,00	410,00	0,00	0,00	0,00	0,00	0,00	0,00	0,00	0,00	0,00	0,00	410,00	МБУК «Жигулевский ДК»
	ИТОГО по задаче 4:	400,00	400,00	0,00	0,00	0,00	0,00	0,00	0,00	0,00	0,00	0,00	0,00	400,00	МБУК «МКЦ»
	ИТОГО по задаче 4:	0,00	0,00	0,00	0,00	0,00	0,00	0,00	0,00	0,00	0,00	0,00	0,00	0,00	МБУК Жигулевская ЦБС
	ИТОГО по задаче 4:	50,00	50,00	0,00	0,00	0,00	0,00	0,00	0,00	0,00	0,00	0,00	0,00	50,00	МБУ «ГПКИО»
	ИТОГО по задаче 4:	2 610,00	2 038,00	572,00											

Приложение №1

ОПИСАНИЕ МЕСТОПОЛОЖЕНИЯ ГРАНИЦ		
Публичный сервитут для размещения объекта газораспределительной системы - Газопровод "Г/п Н/д от ТУСМ ул.Гидрост.Лермо"		
(наименование объекта, местоположение границ которого описано (далее - объект))		
Раздел 1		
Сведения об объекте		
№ п/п	Характеристики объекта	Описание характеристик
1	2	3
1.	Местоположение объекта	Самарская область, город Жигулёвск
2.	Площадь объекта +/- величина погрешности определения площади (Р +/- Дельта Р)	26 +/- 2 м ²
3.	Иные характеристики объекта	-

Раздел 2					
Сведения о местоположении границ объекта					
1. Система координат МСК-63. Зона 1					
2. Сведения о характерных точках границ объекта					
Обозначение характерных точек границ	Координаты, м		Метод определения координат характерной точки	Средняя квадратическая погрешность положения характерной точки (Мт), м	Описание обозначения точки на местности (при наличии)
1	Х	У	4	5	6

3. Сведения о характерных точках части (частей) границы объекта					
Обозначение характерных точек части границы	Координаты, м		Метод определения координат характерной точки	Средняя квадратическая погрешность положения характерной точки (Мт), м	Описание обозначения точки на местности (при наличии)
	Х	У			
1	2	3	4	5	6
Часть 1					
1	411926.84	1329413.92	Геодезический метод	0.10	-
2	411927.80	1329413.65	Геодезический метод	0.10	-
3	411928.05	1329414.62	Геодезический метод	0.10	-
4	411927.09	1329414.89	Геодезический метод	0.10	-
Часть 2					
5	411922.10	1329414.07	Геодезический метод	0.10	-
6	411923.06	1329413.77	Геодезический метод	0.10	-
7	411923.34	1329414.73	Геодезический метод	0.10	-
8	411922.38	1329415.03	Геодезический метод	0.10	-
5	411922.10	1329414.07	Геодезический метод	0.10	-
Часть 3					
9	411915.48	1329413.99	Геодезический метод	0.10	-
10	411916.48	1329413.96	Геодезический метод	0.10	-
11	411916.48	1329414.96	Геодезический метод	0.10	-
12	411915.49	1329414.99	Геодезический метод	0.10	-
9	411915.48	1329413.99	Геодезический метод	0.10	-

3. Сведения о характерных точках части (частей) границы объекта					
Обозначение характерных точек части границы	Координаты, м		Метод определения координат характерной точки	Средняя квадратическая погрешность положения характерной точки (Мт), м	Описание обозначения точки на местности (при наличии)
	Х	У			
1	2	3	4	5	6
Часть 4					
13	411898.19	1329414.16	Геодезический метод	0.10	-
14	411899.19	1329414.14	Геодезический метод	0.10	-
15	411899.19	1329415.14	Геодезический метод	0.10	-
16	411898.19	1329415.16	Геодезический метод	0.10	-
13	411898.19	1329414.16	Геодезический метод	0.10	-
Часть 5					
17	411889.52	1329414.23	Геодезический метод	0.10	-
18	411890.52	1329414.20	Геодезический метод	0.10	-
19	411890.52	1329415.20	Геодезический метод	0.10	-
20	411889.52	1329415.23	Геодезический метод	0.10	-
17	411889.52	1329414.23	Геодезический метод	0.10	-
Часть 6					
21	411882.28	1329414.39	Геодезический метод	0.10	-
22	411883.28	1329414.36	Геодезический метод	0.10	-
23	411883.28	1329415.36	Геодезический метод	0.10	-
24	411882.29	1329415.39	Геодезический метод	0.10	-
21	411882.28	1329414.39	Геодезический метод	0.10	-
Часть 7					
25	411875.33	1329414.46	Геодезический метод	0.10	-
26	411876.33	1329414.43	Геодезический метод	0.10	-
27	411876.33	1329415.43	Геодезический метод	0.10	-
28	411875.34	1329415.46	Геодезический метод	0.10	-
25	411875.33	1329414.46	Геодезический метод	0.10	-
Часть 8					
29	411875.02	1329407.66	Геодезический метод	0.10	-
30	411876.02	1329407.64	Геодезический метод	0.10	-

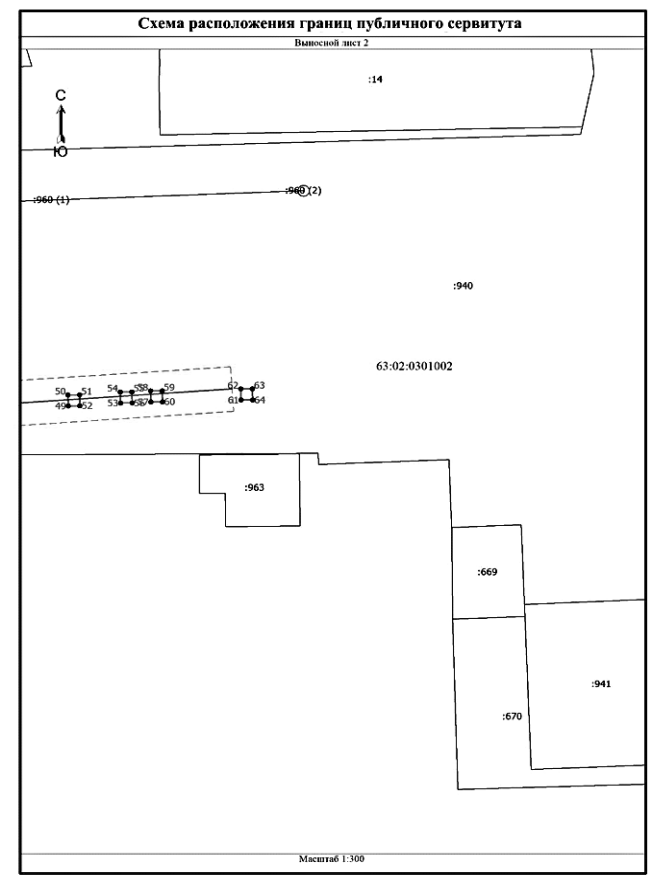
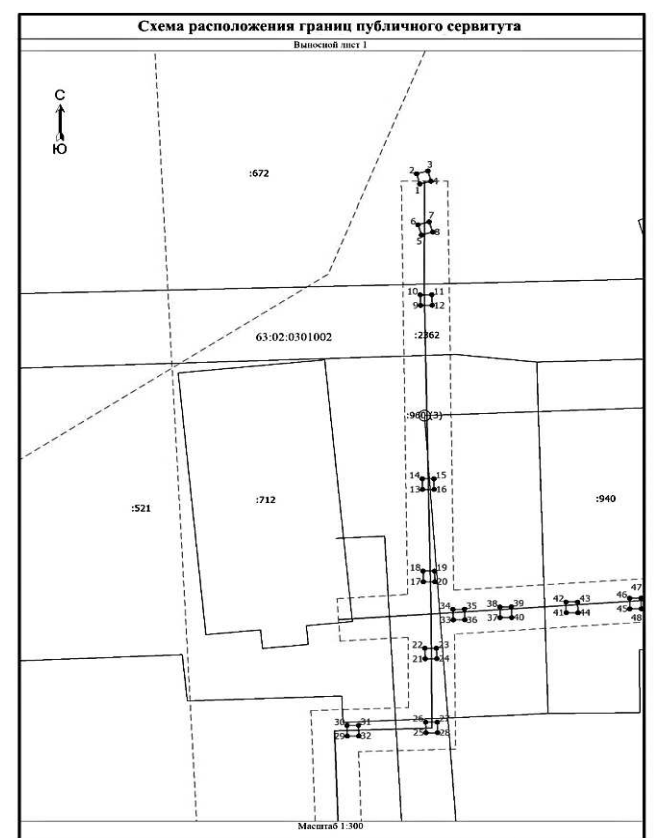
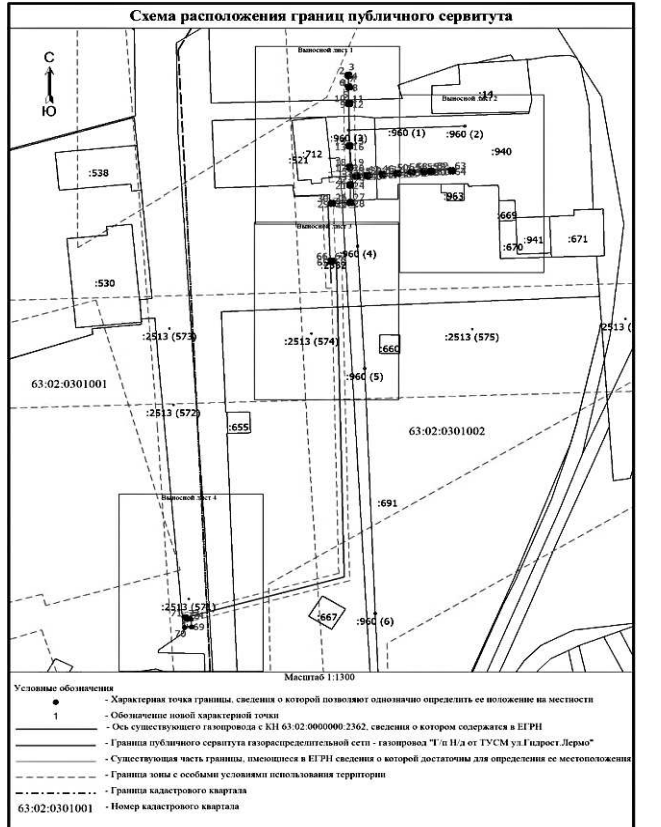
3. Сведения о характерных точках части (частей) границы объекта					
Обозначение характерных точек части границы	Координаты, м		Метод определения координат характерной точки	Средняя квадратическая погрешность положения характерной точки (Мт), м	Описание обозначения точки на местности (при наличии)
	Х	У			
1	2	3	4	5	6
Часть 9					
31	411876.03	1329408.64	Геодезический метод	0.10	-
32	411875.03	1329408.66	Геодезический метод	0.10	-
29	411875.02	1329407.66	Геодезический метод	0.10	-
Часть 10					
33	411885.93	1329416.81	Геодезический метод	0.10	-
34	411886.93	1329416.78	Геодезический метод	0.10	-
35	411886.94	1329417.78	Геодезический метод	0.10	-
36	411885.94	1329417.81	Геодезический метод	0.10	-
33	411885.93	1329416.81	Геодезический метод	0.10	-
Часть 11					
37	411886.15	1329420.85	Геодезический метод	0.10	-
38	411887.15	1329420.83	Геодезический метод	0.10	-
39	411887.16	1329421.83	Геодезический метод	0.10	-
40	411886.16	1329421.85	Геодезический метод	0.10	-
37	411886.15	1329420.85	Геодезический метод	0.10	-
Часть 12					
41	411886.61	1329426.56	Геодезический метод	0.10	-
42	411887.61	1329426.54	Геодезический метод	0.10	-
43	411887.61	1329427.54	Геодезический метод	0.10	-
44	411886.61	1329427.56	Геодезический метод	0.10	-
41	411886.61	1329426.56	Геодезический метод	0.10	-
Часть 13					
45	411886.97	1329432.04	Геодезический метод	0.10	-
46	411887.97	1329432.02	Геодезический метод	0.10	-
47	411887.98	1329433.02	Геодезический метод	0.10	-
48	411886.98	1329433.04	Геодезический метод	0.10	-
45	411886.97	1329432.04	Геодезический метод	0.10	-

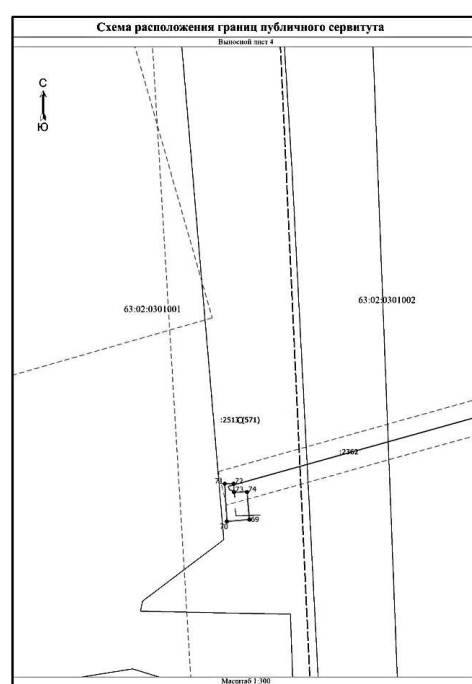
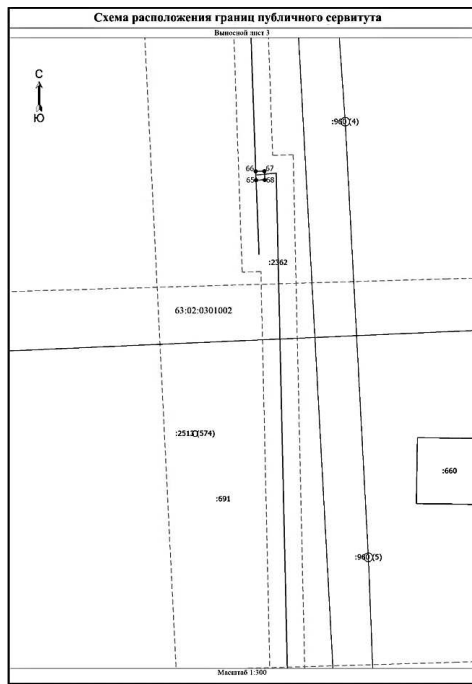
3. Сведения о характерных точках части (частей) границы объекта					
Обозначение характерных точек части границы	Координаты, м		Метод определения координат характерной точки	Средняя квадратическая погрешность положения характерной точки (Мт), м	Описание обозначения точки на местности (при наличии)
	Х	У			
1	2	3	4	5	6
Часть 14					
49	411887.50	1329437.52	Геодезический метод	0.10	-
50	411888.50	1329437.50	Геодезический метод	0.10	-
51	411888.50	1329438.50	Геодезический метод	0.10	-
52	411887.51	1329438.52	Геодезический метод	0.10	-
49	411887.50	1329437.52	Геодезический метод	0.10	-
Часть 15					
53	411887.76	1329442.04	Геодезический метод	0.10	-
54	411888.76	1329442.01	Геодезический метод	0.10	-
55	411888.76	1329443.01	Геодезический метод	0.10	-
56	411887.77	1329443.04	Геодезический метод	0.10	-
53	411887.76	1329442.04	Геодезический метод	0.10	-
Часть 16					
57	411887.86	1329444.65	Геодезический метод	0.10	-
58	411888.86	1329444.62	Геодезический метод	0.10	-
59	411888.86	1329445.62	Геодезический метод	0.10	-
60	411887.87	1329445.65	Геодезический метод	0.10	-
57	411887.86	1329444.65	Геодезический метод	0.10	-
Часть 17					
61	411888.04	1329452.42	Геодезический метод	0.10	-
62	411889.04	1329452.39	Геодезический метод	0.10	-
63	411889.04	1329453.39	Геодезический метод	0.10	-
64	411888.04	1329453.42	Геодезический метод	0.10	-
61	411888.04	1329452.42	Геодезический метод	0.10	-
Часть 18					
65	411851.46	1329407.42	Геодезический метод	0.10	-
66	411852.46	1329407.38	Геодезический метод	0.10	-

3. Сведения о характерных точках части (частей) границы объекта					
Обозначение характерных точек части границы	Координаты, м		Метод определения координат характерной точки	Средняя квадратическая погрешность положения характерной точки (Мт), м	Описание обозначения точки на местности (при наличии)
	Х	У			
1	2	3	4	5	6
Часть 19					
67	411852.48	1329408.38	Геодезический метод	0.10	-
68	411851.48	1329408.42	Геодезический метод	0.10	-
65	411851.46	1329407.42	Геодезический метод	0.10	-
Часть 20					
69	411702.71	1329355.53	Геодезический метод	0.10	-
70	411702.49	1329352.93	Геодезический метод	0.10	-
71	411706.82	1329352.69	Геодезический метод	0.10	-
72	411706.82	1329353.71	Геодезический метод	0.10	-
73	411705.85	1329353.75	Геодезический метод	0.10	-
74	411705.88	1329355.25	Геодезический метод	0.10	-
69	411702.71	1329355.53	Геодезический метод	0.10	-

Раздел 3							
Сведения о местоположении измененных (уточненных) границ объекта							
1. Система координат -							
2. Сведения о характерных точках границ объекта							
Обозначение характерных точек границ	Существующие координаты, м		Измененные (уточненные) координаты, м		Метод определения координат характерной точки	Средняя квадратическая погрешность положения характерной точки (Мт), м	Описание обозначения точки на местности (при наличии)
	Х	У	Х	У			
1	2	3	4	5	6	7	8
-	-	-	-	-	-	-	-

3. Сведения о характерных точках части (частей) границы объекта							
Обозначение характерных точек части границы	Существующие координаты, м		Измененные (уточненные) координаты, м		Метод определения координат характерной точки	Средняя квадратическая погрешность положения характерной точки (Мт), м	Описание обозначения точки на местности (при наличии)
	Х	У	Х	У			
1	2	3	4	5	6	7	8
-	-	-	-	-	-	-	-





Текстовое описание местоположения границ населенных пунктов, территориальных зон, особо охраняемых природных территорий, зон с особыми условиями использования территорий

Прохождение границы		Описание прохождения границы
от точки	до точки	
1	2	-
1	2	-
2	3	-
3	4	-
4	1	-
5	6	-
6	7	-
7	8	-
8	5	-
9	10	-
10	11	-
11	12	-
12	9	-
13	14	-
14	15	-
15	16	-
16	13	-
17	18	-
18	19	-
19	20	-
20	17	-
21	22	-
22	23	-
23	24	-
24	21	-
25	26	-
26	27	-
27	28	-
28	25	-
29	30	-
30	31	-
31	32	-
32	29	-
33	34	-
34	35	-
35	36	-
36	33	-

Текстовое описание местоположения границ населенных пунктов, территориальных зон, особо охраняемых природных территорий, зон с особыми условиями использования территорий

Прохождение границы		Описание прохождения границы
от точки	до точки	
1	2	-
37	38	-
38	39	-
40	40	-
40	37	-
41	42	-
42	43	-
43	44	-
44	41	-
45	46	-
46	47	-
47	48	-
48	45	-
49	50	-
50	51	-
51	52	-
52	49	-
53	54	-
54	55	-
55	56	-
56	53	-
57	58	-
58	59	-
59	60	-
60	57	-
61	62	-
62	63	-
63	64	-
64	61	-
65	66	-
66	67	-
67	68	-
68	65	-
69	70	-
70	71	-
71	72	-
72	73	-

Текстовое описание местоположения границ населенных пунктов, территориальных зон, особо охраняемых природных территорий, зон с особыми условиями использования территорий

Прохождение границы		Описание прохождения границы
от точки	до точки	
1	2	-
73	74	-
74	69	-

График проведения работ при осуществлении деятельности, для обеспечения которой устанавливается публичный сервитут газопровод "Г/п Н/д от ТУСМ ул. Гидрост. Лермо"

Кадастровый номер/адрес	Вид надземного элемента	Срок/виды работ
Земли, государственная собственность на которые не разграничена в границах кадастрового квартала 63:02:0301002	Столбы, выход из земли	1 раз в 2 месяца Технический осмотр и проверка состояния охранных зон
Земли, государственная собственность на которые не разграничена в границах кадастрового квартала 63:02:0301001	Выход из земли, ШГРП	1 раз в 2 месяца Технический осмотр и проверка состояния охранных зон

Приложение №2

ЭКСПЛИКАЦИЯ

земельных участков, в границах которых расположены наземные части объекта газораспределительной системы - газопровод "Г/п Н/д от ТУСМ ул. Гидрост. Лермо" с КН 63:02:000000:2362, расположенного по адресу: Самарская область, городской округ Жигулёвск, г. Жигулёвск

№ п/п	Кадастровый номер участка	Разрешенное использование	Район	Местоположение	Категория земель	Вид права	Реквизиты выписки из ЕГРП	Сведения о правообладателе	Площадь участка (кв. м.)	Площадь участка (кв. м.), предполагаемая к занятию, (кв. м.)	Вид наземного объекта	Протяженность надземной части газопровода, м	Адреса правообладателей	Примечание
1	63:02:0301002:672	объекты капитального строительства и виды использования земельных участков, необходимые для эксплуатации гидроэлектростанции	микрорайон Г-1	Самарская обл., городской округ Жигулёвск, г. Жигулёвск, Московское шоссе, № 2, строение № 4	Земли населенных пунктов	Собственность, № 63-02/001/2013-378 от 17.06.2014 Аренда, № 63-63-02/018/2009-385 от 29.06.2009 Срок аренды: с 04.02.2009г. по 04.02.2058г.	18.07.2019 № 99/2019/273486531	Российская Федерация "Публичное акционерное общество "Федеральная гидрогенерирующая компания - РусГидро", ИНН: 2460066195"	100 105	2	2 столба	-	-	2 контура
2	63:02:0301002:521	для индивидуального жилищного строительства	микрорайон Г-1	Самарская обл., городской округ Жигулёвск, город Жигулёвск, улица Гидростроителей, дом 1	Земли населенных пунктов	"Долевая собственность, № 63-63/002-63/002/300/2015-657/2 от 10.02.2015" "Долевая собственность, № 63-63/002-63/002/303/2015-7620/3 от 15.12.2015" "Долевая собственность, № 63-63/002-63/002/303/2015-7620/2 от 15.12.2015" "Долевая собственность, № 63-63/002-63/002/303/2015-7620/6 от 15.12.2015" "Долевая собственность, № 63-63/002-63/002/303/2015-7620/4 от 15.12.2015" "Долевая собственность, № 63-63/002-63/002/303/2015-7620/5 от 15.12.2015" "Долевая собственность, № 63-63/002-63/002/300/2016-1797/3 от 09.03.2016" "Долевая собственность, № 63-63/002-63/002/300/2016-1815/7 от 09.03.2016" "Долевая собственность, № 63-63/002-63/002/300/2016-1815/3 от 09.03.2016" "Долевая собственность, № 63-63/002-63/002/300/2016-1815/5 от 09.03.2016" "Долевая собственность, № 63-63/002-63/002/300/2016-6781/3 от 18.07.2016" "Долевая собственность, № 63:02:0301002:521-63/002/2017-6 от 15.06.2017" "Долевая собственность, № 63:02:0301002:521-63/002/2017-10 от 15.06.2017" "Долевая собственность, № 63:02:0301002:521-63/002/2017-16 от 27.06.2017" "Долевая собственность, № 63:02:0301002:521-63/002/2017-14 от 27.06.2017" "Долевая собственность, № 63:02:0301002:521-63/002/2017-13 от 27.06.2017" "Долевая собственность, № 63:02:0301002:521-63/002/2017-15 от 27.06.2017" "Долевая собственность, № 63:02:0301002:521-63/002/2018-27 от 25.07.2018" "Долевая собственность, № 63:02:0301002:521-63/002/2018-29 от 17.09.2018" "Долевая собственность, № 63:02:0301002:521-63/002/2018-33 от 26.09.2018" "Долевая собственность, № 63:02:0301002:521-63/002/2018-36 от 26.09.2018" "Долевая собственность, № 63:02:0301002:521-63/002/2018-38 от 26.09.2018" "Долевая собственность, № 63:02:0301002:521-63/002/2018-41 от 19.11.2018" "Долевая собственность, № 63:02:0301002:521-63/002/2018-46 от 10.12.2018"	18.07.2019 № 99/2019/273469902	"Авдеев Александр Николаевич(доля 634/18400)" "Захарова Ольга Владимировна (доля 83/11500)" "Захаров Игорь Викторович(доля 83/11500)" "Захаров Артём Игоревич(доля 83/11500)" "Хомяков Андрей Андреевич(доля 83/11500)" "Хомякова Алёна Андреевна(доля 83/11500)" "Самохвалова Надежда Ивановна(доля 757/18400)" "Абдрахманов Рамиль Русланович(доля 371/27600)" "Архандеев Юрий Александрович (доля 371/55200)" "Архандеева Карина Юрьевна(доля 371/55200)" "Никитина Нина Ивановна(доля 636/18400)" "Руденко Дарья Владимировна (доля 649/18400)" "Масленников Алексей Владимирович (доля 859/18400)" "Павлов Михаил Романович (доля 327/36800)" "Павлова Елена Михайловна (доля 327/36800)" "Павлов Роман Иванович (доля 327/36800)" "Павлов Николай Романович (доля 327/36800)" "Курчанова Елизавета Юрьевна (доля 679/18400)" "Курчанов Вячеслав Евгеньевич (доля 814/18400)" "Белюсова Елена Анатольевна (доля 757/55200)" "Фесенко Макар Эдуардович (доля 757/55200)" "Фесенко Богдан Эдуардович (доля 757/55200)" "Салугин Дмитрий Михайлович (доля 640/18400)" "Брюхова Екатерина Андреевна; Брюхов Никита Дмитриевич (доля 839/18400)" "Астафьев Сергей Иванович (доля 681/18400)" "Васильева Галина Викторовна (доля 877/36800)" "Васильев Андрей Александрович (доля 877/36800)" "Беляев Валерий Александрович (доля 829/18400)" "Архандеева Саня Касимовна(доля 3439/55200)"	1 840	5	5 столбов	-	-	5 контуров

№ п/п	Кадастровый номер участка	Разрешенное использование	Район	Местоположение	Категория земель	Вид права	Реквизиты выписки из ЕГРП	Сведения о правообладателе	Площадь участка (кв.м.)	Площадь участка (кв.м.), предполагаемая к занятию (кв.м.)	Вид наземного объекта	Протяженность надземной части газопровода, м	Адреса правообладателей	Примечание
3	63:02:0301002:940	под производственные помещения	микрорайон Г-1	Самарская область, городской округ Жигулевск, г. Жигулевск, ул. Гидростроителей, № 1-Б	Земли населенных пунктов	"Долевая собственность, № 63:02:0301002:521-63/002/2019-49 от 21.03.2019" "Долевая собственность, № 63:02:0301002:521-63/002/2019-52 от 30.05.2019 Обременение: Залог в силу закона № 63:02:0301002:521-63/002/2019-54 от 30.05.2019 (Кредитный Потребительский Кооператив "Солидарность", ИНН: 6321201687)Срок: до 27.11.2019г." "Долевая собственность, № 63:02:0301002:521-63/002/2019-53 от 30.05.2019"	"18.07.2019№ 99/2019/273469 963"	"Шлыгин Олег Алексеевич(доля 849/18400)" "Салугина Юлия Юрьевна(доля 700/18400)" "Добрынин Алексей Васильевич(доля 4241/18400)"	3192	6	6 столбов	-	-	6 контуров
4	-	-	микрорайон Г-1	Самарская область, г. Жигулевск	-	"Долевая собственность, № 63:02:0301002:940-63/002/2017-2 от 27.06.2017" "Долевая собственность, № 63:02:0301002:940-63/002/2017-3 от 27.06.2017" "Долевая собственность, № 63:02:0301002:940-63/002/2017-5 от 19.07.2017"	-	-	-	1	1 выход	-	-	1 контур. Выход расположен на откосе дома, расположенного по адресу: Самарская область, г. Жигулевск, ул. Гидростроителей, д. 3
5	-	-	микрорайон Г-1	Самарская область, г. Жигулевск	-	-	-	-	-	12	3 столба, 1 выход, ШГРП	-	-	8 контуров
Итого									26				22 контура	

ПОСТАНОВЛЕНИЕ администрации г. о. Жигулевск
от 04.10.2019 № 1979

Об установлении публичного сервитута

Рассмотрев ходатайство общества с ограниченной ответственностью "Газпром газораспределение Самара" (ИНН 6345009196 ОГРН 1036301730871) в лице Ибрагимова Айрата Валерьевича, действующего по доверенности от 24.05.2018 № 63/79-н/63-2018-4-159, от 22.08.2019 входящий номер 7807 об установлении публичного сервитута, обоснование необходимости установления публичного сервитута объекта газораспределительной системы: газопровод "Г/п НД: Ал.поле ввод Турген.16", описание местоположения границ публичного сервитута для размещения объекта газораспределительной сети - "Г/п НД: Ал.поле ввод Турген.16", содержащего координаты характерных точек границ публичного сервитута, выписку из Единого государственного реестра недвижимости об объекте недвижимости от 23.07.2019 № 99/2019/273979659 в отношении сооружения (объект газораспределительной системы) "Г/п НД: Ал.поле ввод Турген.16" с кадастровым номером 63:02:0306028:675, руководствуясь главой V.7 Земельного кодекса Российской Федерации, пунктом 3 статьи 3.6 Федерального закона от 25.10.2001 № 137-ФЗ "О введении в действие Земельного кодекса Российской Федерации", Федеральным законом от 13.07.2015 № 218-ФЗ "О государственной регистрации недвижимости", приказом Министерства экономического развития Российской Федерации от 10.10.2018 № 541 "Об установлении требований к графическому описанию местоположения границ публичного сервитута, точности определения координат характерных точек границ публичного сервитута, формата электронного документа, содержащего указанные сведения", Уставом городского округа Жигулевск Самарской области,

ПОСТАНОВЛЯЮ:

- Установить публичный сервитут в целях обеспечения дальнейшей эксплуатации объекта газораспределения: "Г/п НД: Ал.поле ввод Турген.16" с кадастровым номером 63:02:0306028:675, находящегося в собственности общества с ограниченной ответственностью "Газпром газораспределение Самара" (ИНН 6345009196 ОГРН 1036301730871), сроком на 49 лет, в отношении:
 - части земельного участка с кадастровым номером 63:02:0306028:3, площадью 4 кв.м., расположенного по адресу: Самарская область, городской округ Жигулевск, г. Жигулевск, ул. Тургенева, дом 18;
 - части земельного участка с кадастровым номером 63:02:0306028:9, площадью 2 кв.м., расположенного по адресу: Самарская область, городской округ Жигулевск, г. Жигулевск, ул. Тургенева, дом 16.
- Утвердить границы публичного сервитута согласно приложению к настоящему постановлению.
- Уполномочить Ибрагимова Айрата Валерьевича 29.08.1989 г.р., пол: мужской, паспорт: 36 09 175411 выдан 22.10.2009 Отделом УФМС России по Самарской области в Автозаводском районе гор. Тольятти, зарегистрированного по адресу: Самарская область, г. Самара, Кировский район, Волжское шоссе, дом № 119, кв. 171, быть представителем муниципального образования городской округ Жигулевск в Управлении Федеральной службы государственной регистрации, кадастра и картографии по Самарской области, в филиале Федерального государственного бюджетного учреждения "Федеральная кадастровая палата Федеральной службы государственной регистрации, кадастра и картографии" по Самарской области на право обращения с заявлениями о постановке на государственный кадастровый учет и о внесении в Единый государственный реестр недвижимости сведений о границах публичного сервитута, согласно приложению к настоящему постановлению, а также с заявлениям о регистрации в Едином государственном реестре недвижимости сведений о публичном сервитуте в целях обеспечения дальнейшей эксплуатации объекта газораспределения: "Г/п НД: Ал.поле ввод Турген.16" с кадастровым номером 63:02:0306028:675, находящегося в собственности общества с ограниченной ответственностью "Газпром газораспределение Самара" в отношении:
 - части земельного участка с кадастровым номером 63:02:0306028:3, площадью 4 кв.м., расположенного по адресу: Самарская область, городской округ Жигулевск, г. Жигулевск, ул. Тургенева, дом 18;
 - части земельного участка с кадастровым номером 63:02:0306028:9, площадью 2 кв.м., расположенного по адресу: Самарская область, городской округ Жигулевск, г. Жигулевск, ул. Тургенева, дом 16.
- Обязать общество с ограниченной ответственностью "Газпром газораспределение Самара" привести земли и земельные участки в состояние, пригодное для использования в соответствии с видом разрешенного использования, снести инженерное сооружение, размещенное на основании публичного сервитута, в сроки, предусмотренные пунктом 8 статьи 39.50 Земельного кодекса Российской Федерации.
- Опубликовать настоящее постановление в течение пяти рабочих дней со дня его принятия в газете "Вестник Жигулевска" и разместить на официальном сайте администрации городского округа Жигулевск в сети Интернет.
- В течение пяти рабочих дней со дня принятия настоящего постановления направить его копию:
 - Правообладателю земельного участка с кадастровым номером 63:02:0306028:3 - Ермолаевой Р.С.;
 - Правообладателям земельного участка с кадастровым номером 63:02:0306028:9 - Чекунину С.А. и Лапаевой А.В.;
 - Обществу с ограниченной ответственностью "Газпром газораспределение Самара";
 - В Управление Федеральной службы государственной регистрации, кадастра и картографии по Самарской области.
- Считать публичный сервитут установленным со дня внесения сведений о нем в Единый государственный реестр недвижимости.
- Контроль за исполнением настоящего постановления возложить на руководителя департамента имущественных отношений и муниципального контроля администрации городского округа Жигулевск Сухокурова А.В.


Глава городского округа Д.В. Холин

Приложение

ОПИСАНИЕ МЕСТОПОЛОЖЕНИЯ ГРАНИЦ					
Публичный сервитут для размещения объекта газораспределительной системы - Газопровод "Г/п НД: Ал.поле ввод Турген.16"					
(наименование объекта, местоположение границ которого описано (далее - объект))					
Раздел 1					
Сведения об объекте					
№ п/п	Характеристики объекта		Описание характеристик		
1	2	3	3		
1.	Местоположение объекта		Самарская область, город Жигулевск		
2.	Площадь объекта +/- величина погрешности определения площади (Р +/- Дельта Р)		6 +/- 1 м²		
3.	Иные характеристики объекта		-		
Раздел 2					
Сведения о местоположении границ объекта					
1. Система координат МСК-63. Зона 1					
2. Сведения о характерных точках границ объекта					
Обозначение характерных точек границ	Координаты, м		Метод определения координат характерной точки	Средняя квадратическая погрешность положения характерной точки (Мп), м	Описание обозначения точки на местности (при наличии)
	X	Y			
1	2	3	4	5	6
-	-	-	-	-	-
3. Сведения о характерных точках части (частей) границы объекта					
Обозначение характерных точек части границы	Координаты, м		Метод определения координат характерной точки	Средняя квадратическая погрешность положения характерной точки (Мп), м	Описание обозначения точки на местности (при наличии)
	X	Y			
1	2	3	4	5	6
Часть 1					
1	407403.92	1328950.83	Геодезический метод	0.10	-
2	407404.91	1328950.80	Геодезический метод	0.10	-
3	407404.92	1328951.80	Геодезический метод	0.10	-
4	407403.92	1328951.83	Геодезический метод	0.10	-
1	407403.92	1328950.83	Геодезический метод	0.10	-
Часть 2					
5	407404.10	1328957.47	Геодезический метод	0.10	-
6	407404.12	1328956.47	Геодезический метод	0.10	-
7	407405.12	1328956.47	Геодезический метод	0.10	-
8	407405.10	1328957.47	Геодезический метод	0.10	-
5	407404.10	1328957.47	Геодезический метод	0.10	-
Часть 3					
9	407404.04	1328962.71	Геодезический метод	0.10	-
10	407404.07	1328961.71	Геодезический метод	0.10	-
11	407405.07	1328961.71	Геодезический метод	0.10	-
12	407405.04	1328962.71	Геодезический метод	0.10	-
9	407404.04	1328962.71	Геодезический метод	0.10	-
3. Сведения о характерных точках части (частей) границы объекта					
Обозначение характерных точек части границы	Координаты, м		Метод определения координат характерной точки	Средняя квадратическая погрешность положения характерной точки (Мп), м	Описание обозначения точки на местности (при наличии)
	X	Y			
1	2	3	4	5	6
Часть 4					
13	407404.02	1328966.50	Геодезический метод	0.10	-
14	407404.05	1328965.50	Геодезический метод	0.10	-
15	407405.04	1328965.50	Геодезический метод	0.10	-
16	407405.02	1328966.50	Геодезический метод	0.10	-
13	407404.02	1328966.50	Геодезический метод	0.10	-
Часть 5					
17	407405.03	1328970.83	Геодезический метод	0.10	-
18	407404.03	1328970.82	Геодезический метод	0.10	-
19	407404.05	1328969.82	Геодезический метод	0.10	-
20	407405.05	1328969.83	Геодезический метод	0.10	-
17	407405.03	1328970.83	Геодезический метод	0.10	-

Часть	№ п/п	X	Y	Метод определения координат характерной точки	Средняя квадратическая погрешность положения характерной точки (Мп), м	Описание обозначения точки на местности (при наличии)
6	21	407404.07	1328976.50	Геодезический метод	0.10	-
	22	407404.09	1328975.50	Геодезический метод	0.10	-
	23	407405.09	1328975.50	Геодезический метод	0.10	-
	24	407405.07	1328976.50	Геодезический метод	0.10	-
	21	407404.07	1328976.50	Геодезический метод	0.10	-

Раздел 3							
Сведения о местоположении измененных (уточненных) границ объекта							
1. Система координат -							
2. Сведения о характерных точках границ объекта							
Обозначение характерных точек границ	Существующие координаты, м		Измененные (уточненные) координаты, м		Метод определения координат характерной точки	Средняя квадратическая погрешность положения характерной точки (Мп), м	Описание обозначения точки на местности (при наличии)
	X	Y	X	Y			
1	2	3	4	5	6	7	8
-	-	-	-	-	-	-	-
3. Сведения о характерных точках части (частей) границы объекта							
Обозначение характерных точек части границы	Существующие координаты, м		Измененные (уточненные) координаты, м		Метод определения координат характерной точки	Средняя квадратическая погрешность положения характерной точки (Мп), м	Описание обозначения точки на местности (при наличии)
	X	Y	X	Y			
1	2	3	4	5	6	7	8
-	-	-	-	-	-	-	-



Прохождение границы			Описание прохождения границы
от точки	до точки	3	
1	2	-	
1	2	-	
2	3	-	
3	4	-	
4	1	-	
5	6	-	
6	7	-	
7	8	-	
8	5	-	
9	10	-	
10	11	-	
11	12	-	
12	9	-	
13	14	-	
14	15	-	
15	16	-	
16	13	-	
17	18	-	
18	19	-	
19	20	-	
20	17	-	
21	22	-	
22	23	-	
23	24	-	
24	21	-	

ЭКСПЛИКАЦИЯ
земельных участков, в границах которых расположены наземные части объекта газораспределительной системы - газопровод "Г/п НД: Ал.поле ввод Турген. 16" с КН 63:02:0306028:675, расположенного по адресу: Самарская область, городской округ Жигулевск, г.Жигулевск

№ п/п	Кадастровый номер участка	Разрешенное использование	Район	Местоположение	Категория земель	Вид права	Реквизиты выписки из ЕГРП	Сведения о правообладателе	Площадь участка (кв.м.)	Площадь участка (кв.м.), предполагаемая к занятию, (кв.м.)	Вид наземного объекта	Протяженность надземной части газопровода, м	Адреса правообладателей	Примечание
1	63:02:0306028:3	Под жилую застройку индивидуальную	3-Александровское поле	Самарская обл, г Жигулевск, ул Тургенева, дом 18	Земли населенных пунктов	Собственность, № 63-01/02-2/2002-1182.1 от 09.08.2002	22.07.2019 № 99/2019/2739 73446	Ермолаева Роза Цудиковна	600	4	4 столба	-	-	-
2	63:02:0306028:9	Под жилую застройку индивидуальную	3-Александровское поле	Самарская обл, г Жигулевск, ул Тургенева, дом 16	Земли населенных пунктов	Долевая собственность, № 63-63/002-63/002/301/2016-1617/3 от 20.12.2016	22.07.2019 № 99/2019/2736 76558	Чекунин Степан Александрович (доля 1/2)	584	2	2 столба	-	-	-
2						Долевая собственность, № 63-63/002-63/002/301/2016-1617/2 от 20.12.2016		Лапаева Анастасия Владимировна (доля 1/2)						
Итого									6	6				

ПОСТАНОВЛЕНИЕ администрации г. о. Жигулевск
от 04.10.2019 № 1980
Об установлении публичного сервитута

Рассмотрев ходатайство общества с ограниченной ответственностью "Газпром газораспределение Самара" (ИНН 6345009196 ОГРН 1036301730871) в лице Ибрагимова Айрата Валерьевича, действующего по доверенности от 24.05.2018 № 63/79-н/63-2018-4-159, от 22.08.2019 входящий номер 7805 об установлении публичного сервитута, обоснование необходимости установления публичного сервитута объекта газораспределительной системы: газопровод "Г/п НД: Ал.поле ввод Школьн, 35А", описание местоположения границ публичного сервитута для размещения объекта газораспределительной системы - Газопровод "Г/п НД: Ал.поле ввод Школьн, 35А", содержащего координаты характерных точек границ публичного сервитута, выписку из Единого государственного реестра недвижимости об объекте недвижимости от 22.07.2019 № 99/2019/273940642 в отношении сооружения (объект газораспределительной системы) "Г/п НД: Ал.поле ввод Школьн, 35А" с кадастровым номером 63:02:0306018:611, руководствуясь главой V.7 Земельного кодекса Российской Федерации, пунктом 3 статьи 3.6 Федерального закона от 25.10.2001 № 137-ФЗ "О введении в действие Земельного кодекса Российской Федерации", Федеральным законом от 13.07.2015 № 218-ФЗ "О государственной регистрации недвижимости", приказом Министерства экономического развития Российской Федерации от 10.10.2018 № 541 "Об установлении требований к графическому описанию местоположения границ публичного сервитута, точности определения координат характерных точек границ публичного сервитута, формату электронного документа, содержащего указанные сведения", Уставом городского округа Жигулевск Самарской области,

ПОСТАНОВЛЯЮ:

1. Установить публичный сервитут в целях обеспечения дальнейшей эксплуатации объекта газораспределения: "Г/п НД: Ал.поле ввод Школьн, 35А" с кадастровым номером 63:02:0306018:611, находящегося в собственности общества с ограниченной ответственностью "Газпром газораспределение Самара" (ИНН 6345009196 ОГРН 1036301730871), сроком на 49 лет, в отношении:

части земельного участка с кадастровым номером 63:02:0306018:539, площадью 3 кв.м, расположенного по адресу: Самарская область, городской округ Жигулевск, г. Жигулевск, ул. Школьная, дом 35 "А";

части земельного участка с кадастровым номером 63:02:0306018:618, площадью 3 кв.м, расположенного по адресу: Самарская область, городской округ Жигулевск, г. Жигулевск, ул. Калинина, д. 42;

земель, государственная собственность на которые не разграничена, в границах кадастрового квартала 63:02:0306018, общей площадью 2 кв.м, многоконтурный земельный участок, состоящий из 2 контуров.

2. Утвердить границы публичного сервитута согласно приложению № 1 к настоящему постановлению.

3. Уполномочить Ибрагимова Айрата Валерьевича 29.08.1989 г.р., пол: мужской, паспорт: 36 09 175411 выдан 22.10.2009 Отделом УФМС России по Самарской области в Автозаводском районе гор. Тольятти, зарегистрированного по адресу: Самарская область, г. Самара, Кировский район, Волжское шоссе, дом № 119, кв. 171, быть представителем муниципального образования городского округа Жигулевск в Управлении Федеральной службы государственной регистрации, кадастра и картографии по Самарской области, в филиале Федерального государственного бюджетного учреждения "Федеральная кадастровая палата Федеральной службы государственной регистрации, кадастра и картографии" по Самарской области на право обращения с заявлениями о постановке на государственный кадастровый учет и о внесении в Единый государственный реестр недвижимости сведений о границах публичного сервитута, согласно приложению № 1 к настоящему постановлению, а также с заявлением о регистрации в Едином государственном реестре недвижимости сведений о публичном сервитуте в целях обеспечения дальнейшей эксплуатации объекта газораспределения: "Г/п НД: Ал.поле ввод Школьн, 35А" с кадастровым номером 63:02:0306018:611, находящегося в собственности общества с ограниченной ответственностью "Газпром газораспределение Самара" в отношении:

части земельного участка с кадастровым номером 63:02:0306018:539, площадью 3 кв.м, расположенного по адресу: Самарская область, городской округ Жигулевск, г. Жигулевск, ул. Школьная, дом 35 "А";

части земельного участка с кадастровым номером 63:02:0306018:618, площадью 3 кв.м, расположенного по адресу: Самарская область, городской округ Жигулевск, г. Жигулевск, ул. Калинина, д. 42;

земель, государственная собственность на которые не разграничена, в границах кадастрового квартала 63:02:0306018, общей площадью 2 кв.м, многоконтурный земельный участок, состоящий из 2 контуров.

4. Утвердить график проведения работ при осуществлении деятельности, для обеспечения которой устанавливается публичный сервитут газопровод "Г/п НД: Ал.поле ввод Школьн, 35А", согласно приложению № 2 к настоящему постановлению.

5. Обязать общество с ограниченной ответственностью "Газпром газораспределение Самара" привести земли и земельные участки в состояние, пригодное для использования в соответствии с видом разрешенного использования, снести инженерное сооружение, размещенное на основании публичного сервитута, в сроки, предусмотренные пунктом 8 статьи 39.50 Земельного кодекса Российской Федерации.

6. Опубликовать настоящее постановление в течение пяти рабочих дней со дня его принятия в газете "Вестник Жигулевска" и разместить на официальном сайте администрации городского округа Жигулевск в сети Интернет.

7. В течение пяти рабочих дней со дня принятия настоящего постановления направить его копию:

7.1. Правообладателю земельного участка с кадастровым номером 63:02:0306018:539 - Петровику С.В.;

7.2. Правообладателю земельного участка с кадастровым номером 63:02:0306018:618 - Айюбовой Л.В.;

7.3. Правообладателю земельного участка с кадастровым номером 63:02:0306018:618 - Сергееву В.В.;

7.4. Обществу с ограниченной ответственностью "Газпром газораспределение Самара";

7.5. В Управление Федеральной службы государственной регистрации, кадастра и картографии по Самарской области.

8. Считать публичный сервитут установленным со дня внесения сведений о нем в Единый государственный реестр недвижимости.

9. Контроль за исполнением настоящего постановления возложить на руководителя департамента имущественных отношений и муниципального контроля администрации городского округа Жигулевск Сухорукова А.В.

Глава городского округа Д.В. Холин

Приложение №1

ОПИСАНИЕ МЕСТОПОЛОЖЕНИЯ ГРАНИЦ		
Публичный сервитут для размещения объекта газораспределительной системы - Газопровод "Г/п НД: Ал.поле ввод Школьн, 35А"		
(наименование объекта, местоположение границ которого описано (далее - объект))		
Раздел 1		
Сведения об объекте		
№ п/п	Характеристики объекта	Описание характеристик
1	2	3
1.	Местоположение объекта	Самарская область, город Жигулевск
2.	Площадь объекта +/- величина погрешности определения площади (P +/- Дельта P)	8 +/- 1 м ²
3.	Иные характеристики объекта	-

Раздел 2		
Сведения о местоположении границ объекта		
1. Система координат МСК-63. Зона 1		
2. Сведения о характерных точках границ объекта		

Обозначение характерных точек границ	Координаты, м		Метод определения координат характерной точки	Средняя квадратическая погрешность положения характерной точки (Мт), м	Описание обозначения точки на местности (при наличии)
	X	Y			
1	2	3	4	5	6
-	-	-	-	-	-

3. Сведения о характерных точках части (частей) границы объекта

Обозначение характерных точек части границы	Координаты, м		Метод определения координат характерной точки	Средняя квадратическая погрешность положения характерной точки (Мт), м	Описание обозначения точки на местности (при наличии)
	X	Y			
1	2	3	4	5	6
Часть 1					
1	407781.70	1329268.67	Геодезический метод	0.10	-
2	407782.70	1329268.66	Геодезический метод	0.10	-
3	407782.72	1329269.65	Геодезический метод	0.10	-
4	407781.72	1329269.67	Геодезический метод	0.10	-
1	407781.70	1329268.67	Геодезический метод	0.10	-
Часть 2					
5	407781.81	1329273.58	Геодезический метод	0.10	-
6	407782.81	1329273.56	Геодезический метод	0.10	-
7	407782.83	1329274.56	Геодезический метод	0.10	-
8	407781.83	1329274.58	Геодезический метод	0.10	-
5	407781.81	1329273.58	Геодезический метод	0.10	-
Часть 3					
9	407781.91	1329280.12	Геодезический метод	0.10	-
10	407782.91	1329280.10	Геодезический метод	0.10	-
11	407782.92	1329281.10	Геодезический метод	0.10	-
12	407781.92	1329281.12	Геодезический метод	0.10	-
9	407781.91	1329280.12	Геодезический метод	0.10	-

3. Сведения о характерных точках части (частей) границы объекта

Обозначение характерных точек части границы	Координаты, м		Метод определения координат характерной точки	Средняя квадратическая погрешность положения характерной точки (Мт), м	Описание обозначения точки на местности (при наличии)
	X	Y			
1	2	3	4	5	6
Часть 4					
13	407782.05	1329288.55	Геодезический метод	0.10	-
14	407783.04	1329288.53	Геодезический метод	0.10	-
15	407783.06	1329289.53	Геодезический метод	0.10	-
16	407782.06	1329289.55	Геодезический метод	0.10	-
13	407782.05	1329288.55	Геодезический метод	0.10	-
Часть 5					
17	407782.12	1329294.93	Геодезический метод	0.10	-
18	407783.12	1329294.91	Геодезический метод	0.10	-
19	407783.13	1329295.91	Геодезический метод	0.10	-
20	407782.13	1329295.93	Геодезический метод	0.10	-
17	407782.12	1329294.93	Геодезический метод	0.10	-
Часть 6					
21	407781.35	1329301.83	Геодезический метод	0.10	-
22	407781.33	1329300.64	Геодезический метод	0.10	-
23	407782.18	1329300.62	Геодезический метод	0.10	-
24	407782.19	1329301.82	Геодезический метод	0.10	-
21	407781.35	1329301.83	Геодезический метод	0.10	-
Часть 7					
25	407781.25	1329306.93	Геодезический метод	0.10	-
26	407782.25	1329306.91	Геодезический метод	0.10	-
27	407782.26	1329307.92	Геодезический метод	0.10	-
28	407781.27	1329307.93	Геодезический метод	0.10	-
25	407781.25	1329306.93	Геодезический метод	0.10	-
Часть 8					
29	407782.75	1329312.75	Геодезический метод	0.10	-
30	407783.75	1329312.73	Геодезический метод	0.10	-

Обозначение характерных точек части границы	Координаты, м		Метод определения координат характерной точки	Средняя квадратическая погрешность положения характерной точки (Мт), м	Описание обозначения точки на местности (при наличии)
	X	Y			
1	2	3	4	5	6
31	407783.77	1329313.73	Геодезический метод	0.10	-
32	407782.77	1329313.75	Геодезический метод	0.10	-
29	407782.75	1329312.75	Геодезический метод	0.10	-

3. Сведения о характерных точках части (частей) границы объекта

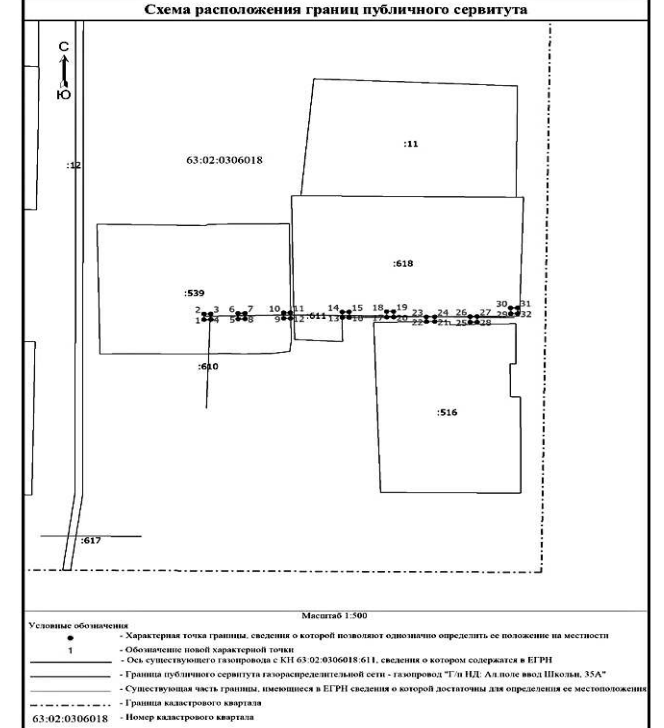
Раздел 3		
Сведения о местоположении измененных (уточненных) границ объекта		
1. Система координат -		
2. Сведения о характерных точках границ объекта		

Обозначение характерных точек границ	Существующие координаты, м		Измененные (уточненные) координаты, м		Метод определения координат характерной точки	Средняя квадратическая погрешность положения характерной точки (Мт), м	Описание обозначения точки на местности (при наличии)
	X	Y	X	Y			
1	2	3	4	5	6	7	8
-	-	-	-	-	-	-	-

3. Сведения о характерных точках части (частей) границы объекта

Обозначение характерных точек части границы	Существующие координаты, м		Измененные (уточненные) координаты, м		Метод определения координат характерной точки	Средняя квадратическая погрешность положения характерной точки (Мт), м	Описание обозначения точки на местности (при наличии)
	X	Y	X	Y			
1	2	3	4	5	6	7	8
-	-	-	-	-	-	-	-

3. Сведения о характерных точках части (частей) границы объекта



Текстовое описание местоположения границ населенных пунктов, территориальных зон, особо охраняемых природных территорий, зон с особыми условиями использования территорий

Прохождение границы		Описание прохождения границы
от точки	до точки	
1	2	3
1	2	-
2	3	-
3	4	-
4	1	-
5	6	-
6	7	-
7	8	-
8	5	-
9	10	-
10	11	-
11	12	-
12	9	-
13	14	-
14	15	-
15	16	-
16	13	-
17	18	-
18	19	-
19	20	-
20	17	-
21	22	-
22	23	-
23	24	-
24	21	-
25	26	-
26	27	-
27	28	-
28	25	-
29	30	-
30	31	-
31	32	-
32	29	-

График проведения работ при осуществлении деятельности, для обеспечения которой устанавливается публичный сервитут газопровод "Г/п НД: Ал.поле ввод Школьн, 35А"

Кадастровый номер/адрес	Вид наземного элемента	Срок/виды работ
Земли, государственная собственность на которые не разграничена в границах кадастрового квартала 63:02:0306018	Столбы	1 раз в 2 месяца Технический осмотр и проверка состояния охранных зон

ЭКСПЛИКАЦИЯ
земельных участков, в границах которых расположены наземные части объекта газораспределительной системы - газопровод "Г/п НД: Ал. поле ввод Школьный, 35А" с КН 63:02:0306018:611, расположенного по адресу: Самарская область, городской округ Жигулевск, г.Жигулевск

№ п/п	Кадастровый номер участка	Разрешенное использование	Район	Местоположение	Категория земель	Вид права	Реквизиты выписки из ЕGRP	Сведения о правообладателе	Площадь участка (кв.м.)	Площадь участка (кв.м.), предполагаемая к занятию, (кв.м.)	Вид наземного объекта	Протяженность надземной части газопровода, м	Адреса правообладателей	Примечание
1	63:02:0306018:539	для индивидуального жилищного строительства	3-Александровское поле	Самарская область, городской округ Жигулевск, г. Жигулевск, ул. Школьная, д. 35 "А"	Земли населенных пунктов	Собственность, № 63-63-02/041/2009-448 от 17.12.2009	22.07.2019 № 99/2019/273938 300	Петрович Светлана Владимировна	625	3	3 столба	-	-	-
2	63:02:0306018:618	для индивидуального жилищного строительства	3-Александровское поле	Самарская область, городской округ Жигулевск, г. Жигулевск, ул. Калинина, д. 42	Земли населенных пунктов	Долевая собственность, № 63:02:0306018:618-63/002/2019-1 от 30.05.2019	22.07.2019 № 99/2019/273962 559	Айюбова Людмила Васильевна (доля 1/2) Сергеев Виктор Васильевич (доля 1/2)	722	3	3 столба	-	-	-
3	-	-	3-Александровское поле	Самарская область, г. Жигулевск	Земли населенных пунктов	-	-	-	-	2	2 столба	-	-	-
Итого									8				8 контуров	

ПОСТАНОВЛЕНИЕ администрации г. о. Жигулевск
от 04.10.2019 № 1981
Об установлении публичного сервитута

Рассмотрев ходатайство общества с ограниченной ответственностью "Газпром газораспределение Самара" (ИНН 6345009196 ОГРН 1036301730871) в лице Ибрагимова Айрата Валерьевича, действующего по доверенности от 24.05.2018 № 63/79-н/63-2018-4-159, от 22.08.2019 входящий номер 7809 об установлении публичного сервитута, обоснование необходимости установления публичного сервитута объекта газораспределительной системы: газопровод "Г/п НД, ввод ул. Морквашин., 3а", описание местоположения границ публичного сервитута для размещения объекта газораспределительной сети - "Г/п НД, ввод ул. Морквашин., 3а", содержащего координаты характерных точек границ публичного сервитута, выписку из Единого государственного реестра недвижимости об объекте недвижимости от 18.07.2019 № 99/2019/273477844 в отношении сооружения (объект газораспределительной системы) "Г/п НД, ввод ул. Морквашин., 3а" с кадастровым номером 63:02:0206002:970, руководствуясь главой V.7 Земельного кодекса Российской Федерации, пунктом 3 статьи 3.6 Федерального закона от 25.10.2001 № 137-ФЗ "О введении в действие Земельного кодекса Российской Федерации", Федеральным законом от 13.07.2015 № 218-ФЗ "О государственной регистрации недвижимости", приказом Министерства экономического развития Российской Федерации от 10.10.2018 № 541 "Об установлении требований к графическому описанию местоположения границ публичного сервитута, точности определения координат характерных точек границ публичного сервитута, формата электронного документа, содержащего указанные сведения", Уставом городского округа Жигулевск Самарской области,

ПОСТАНОВЛЯЮ:

1. Установить публичный сервитут в целях обеспечения дальнейшей эксплуатации объекта газораспределения: "Г/п НД, ввод ул. Морквашин., 3а" с кадастровым номером 63:02:0206002:970, находящегося в собственности общества с ограниченной ответственностью "Газпром газораспределение Самара" (ИНН 6345009196 ОГРН 1036301730871), сроком на 49 лет, в отношении:

части земельного участка с кадастровым номером 63:02:0206002:1034, площадью 1 кв.м, расположенного по адресу: Самарская область, городской округ Жигулевск, г. Жигулевск, ул. Морквашинская, дом № 3 А;

части земельного участка с кадастровым номером 63:02:0206002:850, площадью 1 кв.м, расположенного по адресу: Самарская область, городской округ Жигулевск, г. Жигулевск, ул. Морквашинская, строение № 5-Т;

земель, государственная собственность на которые не разграничена, в границах кадастрового квартала 63:02:0206002, общей площадью 4 кв.м, многоконтурный земельный участок, состоящий из 4 контуров.

2. Утвердить границы публичного сервитута согласно приложению № 1 к настоящему постановлению.

3. Уполномочить Ибрагимова Айрата Валерьевича 29.08.1989 г.р., пол: мужской, паспорт: 36 09 175411 выдан 22.10.2009 Отделом УФМС России по Самарской области в Автозаводском районе гор. Тольятти, зарегистрированного по адресу: Самарская область, г. Самара, Кировский район, Волжское шоссе, дом № 119, кв. 171, быть представителем муниципального образования городской округ Жигулевск в Управлении Федеральной службы государственной регистрации, кадастра и картографии по Самарской области, в филиале Федерального государственного бюджетного учреждения "Федеральная кадастровая палата Федеральной службы государственной регистрации, кадастра и картографии" по Самарской области на право обращения с заявлениями о постановке на государственный кадастровый учет и о внесении в Единый государственный реестр недвижимости сведений о границах публичного сервитута, согласно приложению № 1 к настоящему постановлению, а также с заявлением о регистрации в Едином государственном реестре недвижимости сведений о публичном сервитуте в целях обеспечения дальнейшей эксплуатации объекта газораспределения: "Г/п НД, ввод ул. Морквашин., 3а" с кадастровым номером 63:02:0206002:970, находящегося в собственности общества с ограниченной ответственностью "Газпром газораспределение Самара" в отношении:

части земельного участка с кадастровым номером 63:02:0206002:1034, площадью 1 кв.м, расположенного по адресу: Самарская область, городской округ Жигулевск, г. Жигулевск, ул. Морквашинская, дом № 3 А;

части земельного участка с кадастровым номером 63:02:0206002:850, площадью 1 кв.м, расположенного по адресу: Самарская область, городской округ Жигулевск, г. Жигулевск, ул. Морквашинская, строение № 5-Т;

земель, государственная собственность на которые не разграничена, в границах кадастрового квартала 63:02:0206002, общей площадью 4 кв.м, многоконтурный земельный участок, состоящий из 4 контуров.

4. Утвердить график проведения работ при осуществлении деятельности, для обеспечения которой устанавливается публичный сервитут газопровод "Г/п НД, ввод ул. Морквашин., 3а", согласно приложению № 2 к настоящему постановлению.

5. Обязать общество с ограниченной ответственностью "Газпром газораспределение Самара" привести земли и земельные участки в состояние, пригодное для использования в соответствии с видом разрешенного использования, снести инженерное сооружение, размещенное на основании публичного сервитута, в сроки, предусмотренные пунктом 8 статьи 39.50 Земельного кодекса Российской Федерации.

6. Опубликовать настоящее постановление в течение пяти рабочих дней со дня его принятия в газете "Вестник Жигулевска" и разместить на официальном сайте администрации городского округа Жигулевск в сети Интернет.

7. В течение пяти рабочих дней со дня принятия настоящего постановления направить его копию:

7.1. Правообладателю земельного участка с кадастровым номером 63:02:0206002:850 - акционерному обществу "Самарская сетевая компания", ИНН 6367047389;

7.2. Обществу с ограниченной ответственностью "Газпром газораспределение Самара";

7.3. В Управление Федеральной службы государственной регистрации, кадастра и картографии по Самарской области.

8. Разместить копию настоящего постановления в общедоступных местах многоквартирного дома № 3 А по ул. Морквашинская, г. Жигулевска, городского округа Жигулевск Самарской области (на досках объявлений, размещенных в подъездах многоквартирного дома, или в пределах земельного участка, на котором расположен многоквартирный дом).

9. Считать публичный сервитут установленным со дня внесения сведений о нем в Единый государственный реестр недвижимости.

10. Контроль за исполнением настоящего постановления возложить на руководителя департамента имущественных отношений и муниципального контроля администрации городского округа Жигулевск Сухокурова А.В.

Глава городского округа Д.В. Холин

Приложение № 1

ОПИСАНИЕ МЕСТОПОЛОЖЕНИЯ ГРАНИЦ		
Публичный сервитут для размещения объекта газораспределительной системы - газопровод "Г/п НД, ввод ул.Морквашин.,3а"		
(наименование объекта, местоположение границ которого описано (далее - объект))		
Раздел 1		
Сведения об объекте		
№ п/п	Характеристики объекта	Описание характеристик
1	Местоположение объекта	Самарская область, город Жигулевск
2	Площадь объекта +/- величина погрешности определения площади (Р +/- Дельта Р)	6 +/- 1 м ²
3	Иные характеристики объекта	-

Раздел 2		
Сведения о местоположении границ объекта		
1. Система координат МСК-63. Зона 1		
2. Сведения о характерных точках границ объекта		

Обозначение характерных точек границ	Координаты, м		Метод определения координат характерной точки	Средняя квадратическая погрешность положения характерной точки (Мт), м	Описание обозначения точки на местности (при наличии)
	X	Y			
1	2	3	4	5	6
-	-	-	-	-	-

3. Сведения о характерных точках части (частей) границы объекта

Обозначение характерных точек части границы	Координаты, м		Метод определения координат характерной точки	Средняя квадратическая погрешность положения характерной точки (Мт), м	Описание обозначения точки на местности (при наличии)
	X	Y			
1	2	3	4	5	6
Часть 1					
1	412376.69	1333618.32	Геодезический метод	0.10	-
2	412376.82	1333617.32	Геодезический метод	0.10	-
3	412377.81	1333617.43	Геодезический метод	0.10	-
4	412377.68	1333618.42	Геодезический метод	0.10	-
1	412376.69	1333618.32	Геодезический метод	0.10	-
Часть 2					
5	412356.75	1333566.38	Геодезический метод	0.10	-
6	412357.18	1333565.31	Геодезический метод	0.10	-
7	412357.93	1333565.61	Геодезический метод	0.10	-
8	412357.55	1333566.69	Геодезический метод	0.10	-
5	412356.75	1333566.38	Геодезический метод	0.10	-
Часть 3					
9	412426.53	1333527.46	Геодезический метод	0.10	-
10	412425.54	1333527.36	Геодезический метод	0.10	-
11	412425.67	1333526.36	Геодезический метод	0.10	-
12	412426.66	1333526.47	Геодезический метод	0.10	-
9	412426.53	1333527.46	Геодезический метод	0.10	-

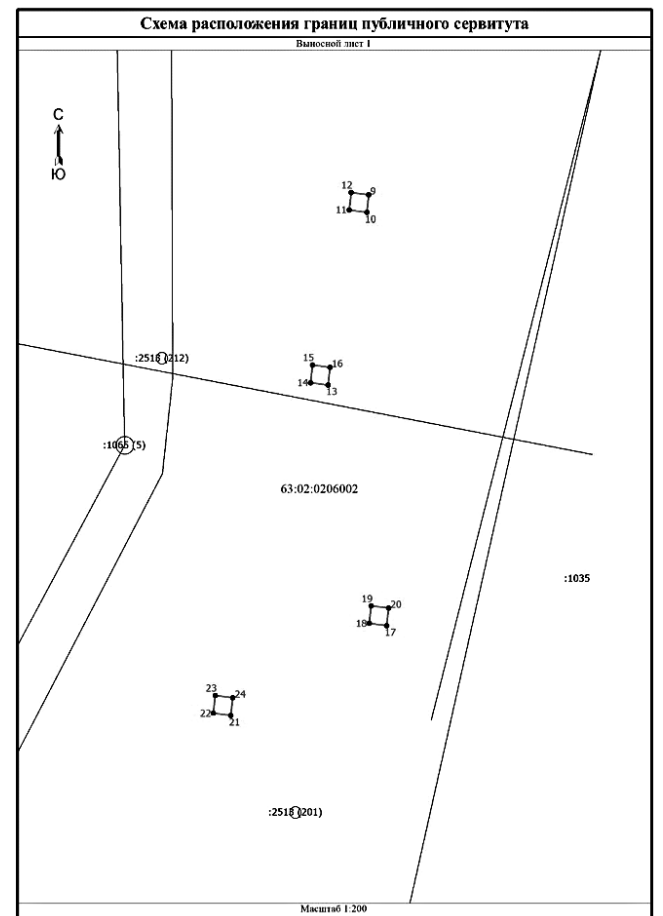
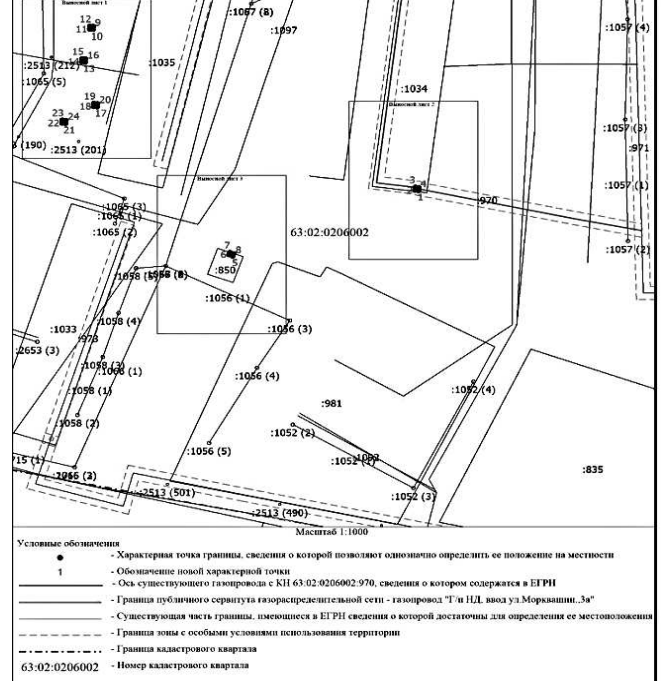
3. Сведения о характерных точках части (частей) границы объекта

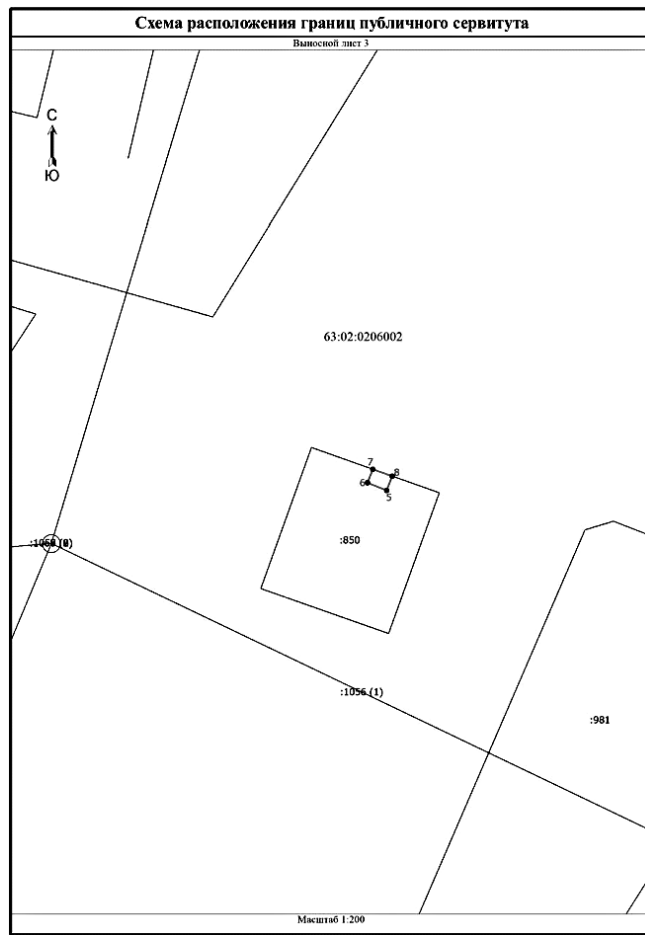
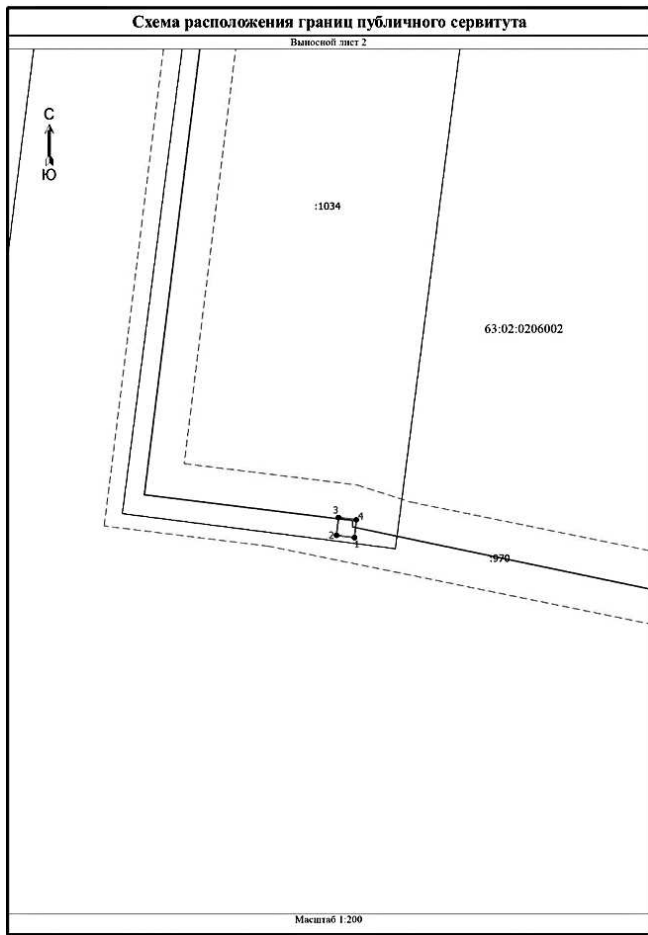
Обозначение характерных точек части границы	Координаты, м		Метод определения координат характерной точки	Средняя квадратическая погрешность положения характерной точки (Мт), м	Описание обозначения точки на местности (при наличии)
	X	Y			
1	2	3	4	5	6
Часть 4					
13	412415.81	1333525.16	Геодезический метод	0.10	-
14	412415.94	1333524.17	Геодезический метод	0.10	-
15	412416.94	1333524.28	Геодезический метод	0.10	-
16	412416.81	1333525.27	Геодезический метод	0.10	-
13	412415.81	1333525.16	Геодезический метод	0.10	-
Часть 5					
17	412402.20	1333528.48	Геодезический метод	0.10	-
18	412402.33	1333527.49	Геодезический метод	0.10	-
19	412403.32	1333527.60	Геодезический метод	0.10	-
20	412403.20	1333528.59	Геодезический метод	0.10	-
17	412402.20	1333528.48	Геодезический метод	0.10	-
Часть 6					
21	412397.12	1333519.65	Геодезический метод	0.10	-
22	412397.25	1333518.66	Геодезический метод	0.10	-
23	412398.25	1333518.77	Геодезический метод	0.10	-
24	412398.12	1333519.76	Геодезический метод	0.10	-
21	412397.12	1333519.65	Геодезический метод	0.10	-

Раздел 3							
Сведения о местоположении измененных (уточненных) границ объекта							
1. Система координат -							
2. Сведения о характерных точках границ объекта							
Обозначение характерных точек границ	Существующие координаты, м		Измененные (уточненные) координаты, м		Метод определения координат характерной точки	Средняя квадратическая погрешность положения характерной точки (Мт), м	Описание обозначения точки на местности (при наличии)
	X	Y	X	Y			
1	2	3	4	5	6	7	8
-	-	-	-	-	-	-	-

3. Сведения о характерных точках части (частей) границы объекта

Обозначение характерных точек части границы	Существующие координаты, м		Измененные (уточненные) координаты, м		Метод определения координат характерной точки	Средняя квадратическая погрешность положения характерной точки (Мт), м	Описание обозначения точки на местности (при наличии)
	X	Y	X	Y			
1	2	3	4	5	6	7	8
-	-	-	-	-	-	-	-





Текстовое описание местоположения границ населенных пунктов, территориальных зон, особо охраняемых природных территорий, зон с особыми условиями использования территорий		
Прохождение границы		Описание прохождения границы
от точки	до точки	
1	2	З
1	2	-
2	3	-
3	4	-
4	1	-
5	6	-
6	7	-
7	8	-
8	5	-
9	10	-
10	11	-
11	12	-
12	9	-
13	14	-
14	15	-
15	16	-
16	13	-
17	18	-
18	19	-
19	20	-
20	17	-
21	22	-
22	23	-
23	24	-
24	21	-

График проведения работ при осуществлении деятельности, для обеспечения которой устанавливается публичный сервитут газопровод "Г/п НД, ввод ул. Морквашин., 3а"

Кадастровый номер/адрес	Вид наземного элемента	Срок/виды работ
Земли, государственная собственность на которые не разграничена в границах кадастрового квартала 63:02:0206002	Анодные заземлители	2 раза в месяц Техническое обслуживание катодных установок ЭХЗ

ЭКСПЛИКАЦИЯ земельных участков, в границах которых расположены наземные части объекта газораспределительной системы - газопровод "Г/п НД, ввод ул. Морквашин., 3а" с КН 63:02:0206002:970, расположенного по адресу: Самарская область, городской округ Жигулевск, г. Жигулевск

№ п/п	Кадастровый номер участка	Разрешенное использование	Район	Местоположение	Категория земель	Вид права	Реквизиты выписки из ЕГРП	Сведения о правообладателе	Площадь участка (кв.м.)	Площадь участка (кв.м.)	Вид наземного объекта	Протяженность надземной части газопровода, м	Адреса правообладателей	Примечание
1	63:02:0206002:1034	для эксплуатации многоквартирного дома	Морквашин	Самарская область, городской округ Жигулевск, г. Жигулевск, ул. Морквашинская, дом № 3 А	Земли населенных пунктов	право не зарегистрировано	18.07.2019 № 99/2019/27347 7935	сведения о правообладателях отсутствуют	994	1	выход	-	-	выход расположен на отсечке многоквартирного дома, расположенного по адресу: ул. Морквашинская, д. 3а
2	63:02:0206002:850	Под здание трансформаторной подстанции ТПМ 35-52	Морквашин	Самарская область, городской округ Жигулевск, г. Жигулевск, ул. Морквашинская, строение № 5-Т	Земли населенных пунктов	Собственность, № 63-63/002-63/002/303/2015-1113/1 от 11.06.2015	13.08.2019 № 99/2019/27773 3140	Акционерное общество "Самарская сетевая компания"	63	1	СКЗ	-	-	скз расположен вне оси газопровода. На отсечке здания ТП
3	-	-	Морквашин	Самарская область, городской округ Жигулевск, г. Жигулевск	Земли населенных пунктов	-	-	-	-	4	4 анода	-	-	аноды расположены вне оси газопровода
Итого										6				9 контуров

ПОСТАНОВЛЕНИЕ администрации г. о. Жигулевск от 04.10.2019 № 1982 Об установлении публичного сервитута

Рассмотрев ходатайство общества с ограниченной ответственностью "Газпром газораспределение Самара" (ИНН 6345009196 ОГРН 1036301730871) в лице Ибрагимов Айрата Валерьевича, действующего по доверенности от 24.05.2018 № 63/79-н/63-2018-4-159, от 22.08.2019 входящий номер 7808 об установлении публичного сервитута, обоснование необходимости установления публичного сервитута объекта газораспределительной системы: газопровод "Г/п НД: Ал. поле ввод Бород. 1а,б", описание местоположения границ публичного сервитута для размещения объекта газораспределительной сети - "Г/п НД: Ал. поле ввод Бород. 1а,б", содержащего координаты характерных точек границ публичного сервитута, выписку из Единого государственного реестра недвижимости об объекте недвижимости от 22.07.2019 № 99/2019/273719916 в отношении сооружения (объект газораспределительной системы) "Г/п НД: Ал. поле ввод Бород. 1а,б" с кадастровым номером 63:02:0306038:590, руководствуясь главой V.7 Земельного кодекса Российской Федерации, пунктом 3 статьи 3.6 Федерального закона от 25.10.2001 № 137-ФЗ "О введении в действие Земельного кодекса Российской Федерации", Федеральным законом от 13.07.2015 № 218-ФЗ "О государственной регистрации недвижимости", приказом Министерства экономического развития Российской Федерации от 10.10.2018 № 541 "Об установлении требований к графическому описанию местоположения границ публичного сервитута, точности определения координат характерных точек границ публичного сервитута, формату электронного документа, содержащего указанные сведения", Уставом городского округа Жигулевск Самарской области,

ПОСТАНОВЛЯЮ:

- Установить публичный сервитут в целях обеспечения дальнейшей эксплуатации объекта газораспределения: "Г/п НД: Ал. поле ввод Бород. 1а,б" с кадастровым номером 63:02:0306038:590, находящегося в собственности общества с ограниченной ответственностью "Газпром газораспределение Самара" (ИНН 6345009196 ОГРН 1036301730871), сроком на 49 лет, в отношении:
 - части земельного участка с кадастровым номером 63:02:0306038:3, площадью 2 кв.м, расположенного по адресу: Самарская область, городской округ Жигулевск, г. Жигулевск, ул. Бородинская, д.3;
 - части земельного участка с кадастровым номером 63:02:0306038:615, площадью 6 кв.м, расположенного по адресу: Самарская область, городской округ Жигулевск, г. Жигулевск, ул. Бородинская, д. 1;
 - части земельного участка с кадастровым номером 63:02:0306038:604, площадью 4 кв.м, расположенного по адресу: Самарская область, городской округ Жигулевск, г. Жигулевск, ул. Бородинская, д. 1А, кв. 1;
 земель, государственная собственность на которые не разграничена, в границах кадастрового квартала 63:02:0306038, общей площадью 10 кв.м, многоконтурный земельный участок, состоящий из 10 контуров.
- Утвердить границы публичного сервитута согласно приложению № 1 к настоящему постановлению.
- Уполномочить Ибрагимов Айрата Валерьевича 29.08.1989 г.р., пол: мужской, паспорт: 36 09 175411 выдан 22.10.2009 Отделом УФМС России по Самарской области в Автозаводском районе гор. Тольятти, зарегистрированного по адресу: Самарская область, г. Самара, Кировский район, Волжское шоссе, дом № 119, кв. 171, быть представителем муниципального образования городской округ Жигулевск в Управлении Федеральной службы государственной регистрации, кадастра и картографии по Самарской области, в филиале Федерального государственного бюджетного учреждения "Федеральная кадастровая палата Федеральной службы государственной регистрации, кадастра и картографии" по Самарской области на право обращения с заявлениями о постановке на государственный кадастровый учет и о внесении в Единый государственный реестр недвижимости сведений о границах публичного сервитута, согласно приложению № 1 к настоящему постановлению, а также с заявлениями о регистрации в Едином государственном реестре недвижимости сведений о публичном сервитуте в целях обеспечения дальнейшей эксплуатации объекта газораспределения: "Г/п НД: Ал. поле

ввод Бород. 1а,б" с кадастровым номером 63:02:0306038:590, находящегося в собственности общества с ограниченной ответственностью "Газпром газораспределение Самара" в отношении:

- части земельного участка с кадастровым номером 63:02:0306038:3, площадью 2 кв.м, расположенного по адресу: Самарская область, городской округ Жигулевск, г. Жигулевск, ул. Бородинская, д.3;
- части земельного участка с кадастровым номером 63:02:0306038:615, площадью 6 кв.м, расположенного по адресу: Самарская область, городской округ Жигулевск, г. Жигулевск, ул. Бородинская, д. 1;
- части земельного участка с кадастровым номером 63:02:0306038:604, площадью 4 кв.м, расположенного по адресу: Самарская область, городской округ Жигулевск, г. Жигулевск, ул. Бородинская, д. 1А, кв. 1;

 земель, государственная собственность на которые не разграничена, в границах кадастрового квартала 63:02:0306038, общей площадью 10 кв.м, многоконтурный земельный участок, состоящий из 10 контуров.

- Утвердить график проведения работ при осуществлении деятельности, для обеспечения которой устанавливается публичный сервитут газопровод "Г/п НД: Ал. поле ввод Бород. 1а,б", согласно приложению № 2 к настоящему постановлению.
- Обязать общество с ограниченной ответственностью "Газпром газораспределение Самара" привести земли и земельные участки в состояние, пригодное для использования в соответствии с видом разрешенного использования, снести инженерное сооружение, размещенное на основании публичного сервитута, в сроки, предусмотренные пунктом 8 статьи 39.50 Земельного кодекса Российской Федерации.
- Опубликовать настоящее постановление в течение пяти рабочих дней со дня его принятия в газете "Вестник Жигулевска" и разместить на официальном сайте администрации городского округа Жигулевск в сети Интернет.
- В течение пяти рабочих дней со дня принятия настоящего постановления направить его копию:
 - Правообладателю земельного участка с кадастровым номером 63:02:0306038:3 - Егоровой К.А.;
 - Правообладателю земельного участка с кадастровым номером 63:02:0306038:615 - Малкину М.А.;
 - Обществу с ограниченной ответственностью "Газпром газораспределение Самара";
 - В Управление Федеральной службы государственной регистрации, кадастра и картографии по Самарской области.
- Считать публичный сервитут установленным со дня внесения сведений о нем в Единый государственный реестр недвижимости.
- Контроль за исполнением настоящего постановления возложить на руководителя департамента имущественных отношений и муниципального контроля администрации городского округа Жигулевск Сухокурова А.В.

Глава городского округа Д.В. Холин
Приложение № 1

ОПИСАНИЕ МЕСТОПОЛОЖЕНИЯ ГРАНИЦ		
Публичный сервитут для размещения объекта газораспределительной системы - Газопровод "Г/п НД: Ал. поле ввод Бород. 1а,б"		
(наименование объекта, местоположение границ которого описано (далее - объект))		
Раздел 1		
Сведения об объекте		
№ п/п	Характеристики объекта	Описание характеристик
1	2	3
1.	Местоположение объекта	Самарская область, город Жигулевск
2.	Площадь объекта +/- величина погрешности определения площади (Р +/- Дельта Р)	22 +/- 2 м²
3.	Иные характеристики объекта	-

Раздел 2					
Сведения о местоположении границ объекта					
1. Система координат МСК-63. Зона 1					
2. Сведения о характерных точках границ объекта					
Обозначение характерных точек границ	Координаты, м		Метод определения координат характерной точки	Средняя квадратическая погрешность положения характерной точки (Мт), м	Описание обозначения точки на местности (при наличии)
	X	Y			
1	2	3	4	5	6
-	-	-	-	-	-
3. Сведения о характерных точках части (частей) границы объекта					
Обозначение характерных точек части границы	Координаты, м		Метод определения координат характерной точки	Средняя квадратическая погрешность положения характерной точки (Мт), м	Описание обозначения точки на местности (при наличии)
	X	Y			
1	2	3	4	5	6
Часть 1					
1	406943.13	1329138.23	Геодезический метод	0.10	-
2	406944.12	1329138.21	Геодезический метод	0.10	-
3	406944.14	1329139.21	Геодезический метод	0.10	-
4	406943.14	1329139.23	Геодезический метод	0.10	-
1	406943.13	1329138.23	Геодезический метод	0.10	-
Часть 2					
5	406944.87	1329138.50	Геодезический метод	0.10	-
6	406945.87	1329138.49	Геодезический метод	0.10	-
7	406945.89	1329139.48	Геодезический метод	0.10	-
8	406944.89	1329139.50	Геодезический метод	0.10	-
5	406944.87	1329138.50	Геодезический метод	0.10	-
Часть 3					
9	406945.01	1329142.75	Геодезический метод	0.10	-
10	406946.01	1329142.73	Геодезический метод	0.10	-
11	406946.03	1329143.73	Геодезический метод	0.10	-
12	406945.03	1329143.75	Геодезический метод	0.10	-
9	406945.01	1329142.75	Геодезический метод	0.10	-

3. Сведения о характерных точках части (частей) границы объекта					
Обозначение характерных точек части границы	Координаты, м		Метод определения координат характерной точки	Средняя квадратическая погрешность положения характерной точки (Мт), м	Описание обозначения точки на местности (при наличии)
	X	Y			
1	2	3	4	5	6
Часть 4					
13	406944.39	1329148.78	Геодезический метод	0.10	-
14	406945.39	1329148.76	Геодезический метод	0.10	-
15	406945.40	1329149.76	Геодезический метод	0.10	-
16	406944.40	1329149.78	Геодезический метод	0.10	-
13	406944.39	1329148.78	Геодезический метод	0.10	-

Часть	Обозначение	Координаты	Метод	Средняя	Описание
5	406944.52	1329152.66	Геодезический метод	0.10	-
17	406945.52	1329152.64	Геодезический метод	0.10	-
18	406945.53	1329153.64	Геодезический метод	0.10	-
19	406944.53	1329153.66	Геодезический метод	0.10	-
20	406944.52	1329152.66	Геодезический метод	0.10	-
21	406944.56	1329156.38	Геодезический метод	0.10	-
22	406945.56	1329156.37	Геодезический метод	0.10	-
23	406945.58	1329157.37	Геодезический метод	0.10	-
24	406944.58	1329157.38	Геодезический метод	0.10	-
25	406944.56	1329156.38	Геодезический метод	0.10	-
26	406944.76	1329162.53	Геодезический метод	0.10	-
27	406945.77	1329163.51	Геодезический метод	0.10	-
28	406944.77	1329163.53	Геодезический метод	0.10	-
29	406944.76	1329162.53	Геодезический метод	0.10	-
30	406944.79	1329168.28	Геодезический метод	0.10	-
31	406945.79	1329168.26	Геодезический метод	0.10	-

Обозначение	Координаты, м		Метод	Средняя	Описание
характерных точек части границы	X	Y	определения координат характерной точки	квадратическая погрешность положения характерной точки (МТ), м	обозначения точки на местности (при наличии)
1	2	3	4	5	6
31	406945.81	1329169.26	Геодезический метод	0.10	-
32	406944.81	1329169.28	Геодезический метод	0.10	-
33	406944.81	1329172.34	Геодезический метод	0.10	-
34	406945.81	1329172.33	Геодезический метод	0.10	-
35	406945.83	1329173.33	Геодезический метод	0.10	-
36	406944.83	1329173.34	Геодезический метод	0.10	-
37	406944.63	1329180.14	Геодезический метод	0.10	-
38	406945.63	1329180.12	Геодезический метод	0.10	-
39	406945.65	1329181.12	Геодезический метод	0.10	-
40	406944.65	1329181.14	Геодезический метод	0.10	-
41	406944.37	1329183.01	Геодезический метод	0.10	-
42	406945.37	1329182.99	Геодезический метод	0.10	-
43	406945.39	1329183.99	Геодезический метод	0.10	-
44	406944.39	1329184.01	Геодезический метод	0.10	-
45	406944.38	1329189.10	Геодезический метод	0.10	-
46	406944.36	1329188.10	Геодезический метод	0.10	-
47	406945.36	1329188.09	Геодезический метод	0.10	-
48	406945.38	1329189.09	Геодезический метод	0.10	-
49	406944.38	1329189.10	Геодезический метод	0.10	-

Обозначение	Координаты, м		Метод	Средняя	Описание
характерных точек части границы	X	Y	определения координат характерной точки	квадратическая погрешность положения характерной точки (МТ), м	обозначения точки на местности (при наличии)
1	2	3	4	5	6
49	406944.26	1329192.84	Геодезический метод	0.10	-
50	406945.26	1329192.82	Геодезический метод	0.10	-
51	406945.28	1329193.82	Геодезический метод	0.10	-
52	406944.28	1329193.84	Геодезический метод	0.10	-
53	406943.97	1329196.69	Геодезический метод	0.10	-
54	406944.97	1329196.67	Геодезический метод	0.10	-
55	406944.99	1329197.67	Геодезический метод	0.10	-
56	406943.99	1329197.69	Геодезический метод	0.10	-
57	406943.97	1329196.69	Геодезический метод	0.10	-
58	406944.17	1329202.96	Геодезический метод	0.10	-
59	406945.17	1329202.94	Геодезический метод	0.10	-
60	406945.18	1329203.94	Геодезический метод	0.10	-
61	406944.18	1329203.96	Геодезический метод	0.10	-
62	406944.10	1329208.55	Геодезический метод	0.10	-
63	406945.10	1329208.53	Геодезический метод	0.10	-
64	406945.12	1329209.53	Геодезический метод	0.10	-
65	406944.12	1329209.54	Геодезический метод	0.10	-
66	406944.21	1329212.59	Геодезический метод	0.10	-
67	406945.21	1329212.57	Геодезический метод	0.10	-

Обозначение	Координаты, м		Метод	Средняя	Описание
	X	Y			
1	2	3	4	5	6
67	406945.23	1329213.57	Геодезический метод	0.10	-
68	406944.23	1329213.59	Геодезический метод	0.10	-
69	406944.21	1329212.59	Геодезический метод	0.10	-
70	406944.33	1329217.32	Геодезический метод	0.10	-
71	406945.33	1329217.30	Геодезический метод	0.10	-
72	406945.35	1329218.30	Геодезический метод	0.10	-
73	406944.35	1329218.32	Геодезический метод	0.10	-
74	406944.36	1329221.57	Геодезический метод	0.10	-
75	406945.36	1329221.55	Геодезический метод	0.10	-
76	406945.38	1329222.55	Геодезический метод	0.10	-
77	406944.38	1329222.57	Геодезический метод	0.10	-
78	406944.36	1329221.57	Геодезический метод	0.10	-
79	406944.45	1329225.43	Геодезический метод	0.10	-
80	406945.45	1329225.41	Геодезический метод	0.10	-
81	406945.47	1329226.41	Геодезический метод	0.10	-
82	406944.47	1329226.43	Геодезический метод	0.10	-
83	406944.45	1329225.43	Геодезический метод	0.10	-
84	406944.44	1329231.29	Геодезический метод	0.10	-
85	406945.44	1329231.27	Геодезический метод	0.10	-
86	406945.46	1329232.27	Геодезический метод	0.10	-
87	406944.46	1329232.29	Геодезический метод	0.10	-
88	406944.44	1329231.29	Геодезический метод	0.10	-

Обозначение	Координаты, м		Метод	Средняя	Описание
	X	Y			
1	2	3	4	5	6
85	406944.42	1329235.49	Геодезический метод	0.10	-
86	406945.42	1329235.47	Геодезический метод	0.10	-
87	406945.44	1329236.47	Геодезический метод	0.10	-
88	406944.44	1329236.49	Геодезический метод	0.10	-
89	406944.42	1329235.49	Геодезический метод	0.10	-

Раздел 3

Сведения о местоположении измененных (уточненных) границ объекта



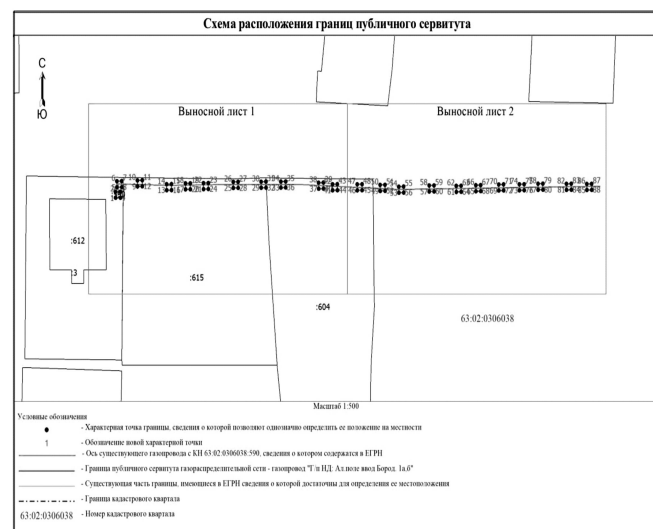
1. Система координат -

2. Сведения о характерных точках границ объекта

Обозначение	Существующие		Измененные		Метод	Средняя	Описание
	X	Y	X	Y			
1	2	3	4	5	6	7	8
-	-	-	-	-	-	-	-

3. Сведения о характерных точках части (частей) границы объекта

Обозначение	Существующие		Измененные		Метод	Средняя	Описание
	X	Y	X	Y			
1	2	3	4	5	6	7	8
-	-	-	-	-	-	-	-



Текстовое описание местоположения границ населенных пунктов, территориальных зон, особо охраняемых природных территорий, зон с особыми условиями использования территорий

Прохождение границы		Описание прохождения границы
от точки	до точки	
1	2	3
1	2	-
2	3	-
3	4	-
4	1	-
5	6	-
6	7	-
7	8	-
8	5	-
9	10	-
10	11	-
11	12	-
12	9	-
13	14	-
14	15	-
15	16	-
16	13	-
17	18	-
18	19	-
19	20	-
20	17	-
21	22	-
22	23	-
23	24	-
24	21	-
25	26	-
26	27	-
27	28	-
28	25	-
29	30	-
30	31	-
31	32	-
32	29	-
33	34	-
34	35	-
35	36	-
36	33	-

Текстовое описание местоположения границ населенных пунктов, территориальных зон, особо охраняемых природных территорий, зон с особыми условиями использования территорий

Прохождение границы		Описание прохождения границы
от точки	до точки	
1	2	3
37	38	-
38	39	-
39	40	-
40	37	-
41	42	-
42	43	-
43	44	-
44	41	-
45	46	-
46	47	-
47	48	-
48	45	-
49	50	-
50	51	-
51	52	-
52	49	-
53	54	-
54	55	-
55	56	-
56	53	-
57	58	-
58	59	-
59	60	-
60	57	-
61	62	-
62	63	-
63	64	-
64	61	-
65	66	-
66	67	-
67	68	-
68	65	-
69	70	-
70	71	-
71	72	-
72	69	-

Текстовое описание местоположения границ населенных пунктов, территориальных зон, особо охраняемых природных территорий, зон с особыми условиями использования территорий

Прохождение границы		Описание прохождения границы
от точки	до точки	
1	2	3
73	74	-
74	75	-
75	76	-
76	73	-
77	78	-
78	79	-
79	80	-
80	77	-
81	82	-
82	83	-
83	84	-
84	81	-
85	86	-
86	87	-
87	88	-
88	85	-

Приложение №2

График проведения работ при осуществлении деятельности, для обеспечения которой устанавливается публичный сервитут газопровод "Г/п НД, ввод ул. Морквашин.,3а"

Кадастровый номер/адрес	Вид наземного элемента	Срок/виды работ
Земли, государственная собственность на которые не разграничена в границах кадастрового квартала 63:02:0306038	Столбы	1 раз в 2 месяца Технический осмотр и проверка состояния охранных зон

ЭКСПЛИКАЦИЯ ""Г/п НД: Ал.поле ввод Бород. 1а,б."" с КН 63:02:0306038:590, расположенного по адресу: Самарская область, городской округ Жигулевск, город Жигулевск

№ п/п	Кадастровый номер участка	Разрешенное использование	Район	Местоположение	Категория земель	Вид права	Реквизиты выписки из ЕГРП	Сведения о правообладателе	Площадь участка (кв.м.)	Площадь участка (кв.м.), предполагаемая к занятию, (кв.м.)	Вид земельного объекта	Протяженность надземной части газопровода, м	Адреса правообладателей	Примечание
1	63:02:0306038:3	для индивидуального жилищного строительства	3-Александровское поле	Самарская область, г. Жигулевск, ул. Бородинская, д. 3	Земли населенных пунктов	Собственность, № 63-63-02/025/2008-202 от 30.09.2008	22.07.2019 № 99/2019/273615383	Егорова Клавдия Александровна	604	2	2 столба	-	-	-
2	63:02:0306038:615	для индивидуального жилищного строительства	3-Александровское поле	Самарская область, г. Жигулевск, ул. Бородинская, д. 1	Земли населенных пунктов	Собственность, № 63:02:0306038:615-63/002/2018-1 от 24.09.2018	22.07.2019 № 99/2019/273882284	Малкин Михаил Андреевич	948	6	6 столбов	-	-	-
3	63:02:0306038:604	под блокируемый малоэтажный жилой дом с приквартирным земельным участком	3-Александровское поле	Самарская область, городской округ Жигулевск, г. Жигулевск, ул. Бородинская, д. 1А, кв. 1	Земли населенных пунктов	Сведения о регистрации прав отсутствуют	22.07.2019 № 99/2019/273629195	-	866	4	4 столба	-	-	Сведения об объекте недвижимости имеют статус "временные". Дата истечения срока действия временного характера - 2020-07-30
4	-	-	3-Александровское поле	Самарская область, городской округ Жигулевск, г. Жигулевск, ул. Бородинская, 1-а, кв. 2	Земли населенных пунктов	-	-	-	-	6	6 столбов	-	-	-
5	-	-	3-Александровское поле	Самарская область, городской округ Жигулевск, г. Жигулевск, ул. Бородинская, 16	Земли населенных пунктов	-	-	-	-	4	4 столба	-	-	-
Итого										22	22 контура			

ПОСТАНОВЛЕНИЕ администрации г. о. Жигулевск от 04.10.2019 № 1983 Об установлении публичного сервитута

Рассмотрев ходатайство общества с ограниченной ответственностью "Газпром газораспределение Самара" (ИНН 6345009196 ОГРН 1036301730871) в лице Ибрагимова Айрата Валерьевича, действующего по доверенности от 24.05.2018 № 63/79-н/63-2018-4-159, от 22.08.2019 входящий номер 7806 об установлении публичного сервитута, обоснование необходимости установления публичного сервитута объекта газораспределительной системы: газопровод "Г/п НД: Ал.поле ввод Школьн, 34А", описание местоположения границ публичного сервитута для размещения объекта газораспределительной сети - "Г/п НД: Ал.поле ввод Школьн, 34А", содержащего координаты характерных точек границ публичного сервитута, выписку из Единого государственного реестра недвижимости об объекте недвижимости от 22.07.2019 № 99/2019/273844212 в отношении сооружения (объект газораспределительной системы) "Г/п НД: Ал.поле ввод Школьн, 34А" с кадастровым номером 63:02:0306018:609, руководствуясь главой V.7 Земельного кодекса Российской Федерации, пунктом 3 статьи 3.6 Федерального закона от 25.10.2001 № 137-ФЗ "О введении в действие Земельного кодекса Российской Федерации", Федеральным законом от 13.07.2015 № 218-ФЗ "О государственной регистрации недвижимости", приказом Министерства экономического развития Российской Федерации от 10.10.2018 № 541 "Об установлении требований к графическому описанию местоположения границ публичного сервитута, точности определения координат характерных точек границ публичного сервитута, формату электронного документа, содержащего указанные сведения", Уставом городского округа Жигулевск Самарской области, ПОСТАНОВЛЯЮ:

1. Установить публичный сервитут в целях обеспечения дальнейшей эксплуатации объекта газораспределения: "Г/п НД: Ал.поле ввод Школьн, 34А" с кадастровым номером 63:02:0306018:609, находящегося в собственности общества с ограниченной ответственностью "Газпром газораспределение Самара" (ИНН 6345009196 ОГРН 1036301730871), сроком на 49 лет, в отношении:

части земельного участка с кадастровым номером 63:02:0306018:531, площадью 1 кв.м, расположенного по адресу: Самарская область, городской округ Жигулевск, г. Жигулевск, ул. Школьная, д.26а;

части земельного участка с кадастровым номером 63:02:0306018:5, площадью 2 кв.м, расположенного по адресу: Самарская область, городской округ Жигулевск, г. Жигулевск, ул. Школьная, дом 28 "А";

части земельного участка с кадастровым номером 63:02:0306018:7, площадью 2 кв.м, расположенного по адресу: Самарская область, городской округ Жигулевск, г. Жигулевск, ул. Школьная, дом 30 "А";

части земельного участка с кадастровым номером 63:02:0306023:545, площадью 2 кв.м, расположенного по адресу: Самарская область, городской округ Жигулевск, г. Жигулевск, ул. Школьная, д.34а;

земель, государственная собственность на которые не разграничена, в границах кадастрового квартала 63:02:0306018, площадью 1 кв.м.

2. Утвердить границы публичного сервитута согласно приложению № 1 к настоящему постановлению.

3. Уполномочить Ибрагимова Айрата Валерьевича 29.08.1989 г.р., пол: мужской, паспорт: 36 09 175411 выдан 22.10.2009 Отделом УФМС России по Самарской области в Автозаводском районе гор. Тольятти, зарегистрированного по адресу: Самарская область, г. Самара, Кировский район, Волжское шоссе, дом № 119, кв. 171, быть представителем муниципального образования городской округ Жигулевск в Управлении Федеральной службы государственной регистрации, кадастра и картографии по Самарской области, в филиале Федерального государственного бюджетного учреждения "Федеральная кадастровая палата Федеральной службы государственной регистрации, кадастра и картографии" по Самарской области на право обращения с заявлениями о постановке на государственный кадастровый учет и о внесении в Единый государственный реестр недвижимости сведений о границах публичного сервитута, согласно приложению № 1 к настоящему постановлению, а также с заявлением о регистрации в Едином государственном реестре недвижимости сведений о публичном сервитуте в целях обеспечения дальнейшей эксплуатации объекта газораспределения: "Г/п НД: Ал.поле ввод Школьн, 34А" с кадастровым номером 63:02:0306018:609, находящегося в собственности общества с ограниченной ответственностью "Газпром газораспределение Самара" в отношении:

части земельного участка с кадастровым номером 63:02:0306018:531, площадью 1 кв.м, расположенного по адресу: Самарская область, городской округ Жигулевск, г. Жигулевск, ул. Школьная, д.26а;

части земельного участка с кадастровым номером 63:02:0306018:5, площадью 2 кв.м, расположенного по адресу: Самарская область, городской округ Жигулевск, г. Жигулевск, ул. Школьная, дом 28 "А";

части земельного участка с кадастровым номером 63:02:0306018:7, площадью 2 кв.м, расположенного по адресу: Самарская область, городской округ Жигулевск, г. Жигулевск, ул. Школьная, дом 30 "А";

части земельного участка с кадастровым номером 63:02:0306023:545, площадью 2 кв.м, расположенного по адресу: Самарская область, городской округ Жигулевск, г. Жигулевск, ул. Школьная, д.34а;

земель, государственная собственность на которые не разграничена, в границах кадастрового квартала 63:02:0306018, площадью 1 кв.м.

4. Утвердить график проведения работ при осуществлении деятельности, для обеспечения которой устанавливается публичный сервитут газопровод "Г/п НД: Ал.поле ввод Школьн, 34А", согласно приложению № 2 к настоящему постановлению.

5. Обязать общество с ограниченной ответственностью "Газпром газораспределение Самара" привести земли и земельные участки в состояние, пригодное для использования в соответствии с видом разрешенного использования, снести инженерное сооружение, размещенное на основании публичного сервитута, в сроки, предусмотренные пунктом 8 статьи 39.50 Земельного кодекса Российской Федерации.

6. Опубликовать настоящее постановление в течение пяти рабочих дней со дня его принятия в газете "Вестник Жигулевска" и разместить на официальном сайте администрации городского округа Жигулевск в сети Интернет.

7. В течение пяти рабочих дней со дня принятия настоящего постановления направить его копию:

7.1. Правообладателю земельного участка с кадастровым номером 63:02:0306018:531 - Ефимову А.А.;

7.2. Правообладателю земельного участка с кадастровым номером 63:02:0306018:5 - Корнеевой Т.М.;

7.3. Правообладателям земельного участка с кадастровым номером 63:02:0306018:7 - Чернову Н.Н., Черновой Н.М.;

7.4. Правообладателю земельного участка с кадастровым номером 63:02:0306023:545 - Боярышевой Л.Г.;

7.5. Обществу с ограниченной ответственностью "Газпром газораспределение Самара";

7.6. В Управление Федеральной службы государственной регистрации, кадастра и картографии по Самарской области.

8. Считать публичный сервитут установленным со дня внесения сведений о нем в Единый государственный реестр недвижимости.

9. Контроль за исполнением настоящего постановления возложить на руководителя департамента имущественных отношений и муниципального контроля администрации городского округа Жигулевск Сухокурова А.В.

Глава городского округа Д.В. Холин
Приложение № 1

ОПИСАНИЕ МЕСТОПОЛОЖЕНИЯ ГРАНИЦ		
Публичный сервитут для размещения объекта газораспределительной системы - Газопровод "Г/п НД: Ал.поле ввод Школьн, 34А"		
(наименование объекта, местоположение границ которого описано (далее - объект))		
Раздел 1		
Сведения об объекте		
№ п/п	Характеристики объекта	Описание характеристик
1	2	3
1.	Местоположение объекта	Самарская область, город Жигулевск
2.	Площадь объекта +/- величина погрешности определения площади (P +/- Дельта P)	8 +/- 1 м ²
3.	Иные характеристики объекта	-

Раздел 2		
Сведения о местоположении границ объекта		
1. Система координат МСК-63. Зона 1		
2. Сведения о характерных точках грании объекта		
Обозначение характерных точек границ	Координаты, м	Метод определения координат характерной точки
X	Y	Средняя квадратическая погрешность положения характерной точки (Mт), м
1	2	3
4	5	6

Обозначение характерных точек грании	Координаты, м	Метод определения координат характерной точки	Средняя квадратическая погрешность положения характерной точки (Mт), м	Описание обозначения точки на местности (при наличии)
X	Y	4	5	6
1	2	3	4	5
-	-	-	-	-

3. Сведения о характерных точках части (частей) грании объекта				
Обозначение характерных точек части грании	Координаты, м	Метод определения координат характерной точки	Средняя квадратическая погрешность положения характерной точки (Mт), м	Описание обозначения точки на местности (при наличии)
X	Y	4	5	6

3. Сведения о характерных точках части (частей) грании объекта				
Обозначение характерных точек части грании	Координаты, м	Метод определения координат характерной точки	Средняя квадратическая погрешность положения характерной точки (Mт), м	Описание обозначения точки на местности (при наличии)
X	Y	4	5	6
Часть 1				
1	407877.91	1329212.78	Геодезический метод	0.10
2	407878.91	1329212.69	Геодезический метод	0.10
3	407879.00	1329213.68	Геодезический метод	0.10
4	407878.01	1329213.78	Геодезический метод	0.10
5	407877.91	1329212.78	Геодезический метод	0.10
Часть 2				
5	407859.21	1329213.88	Геодезический метод	0.10
6	407860.21	1329213.86	Геодезический метод	0.10
7	407860.23	1329214.86	Геодезический метод	0.10
8	407859.23	1329214.88	Геодезический метод	0.10
9	407859.21	1329213.88	Геодезический метод	0.10
Часть 3				
9	407850.33	1329214.50	Геодезический метод	0.10
10	407851.33	1329214.48	Геодезический метод	0.10
11	407851.35	1329215.48	Геодезический метод	0.10
12	407850.35	1329215.50	Геодезический метод	0.10
13	407850.33	1329214.50	Геодезический метод	0.10

3. Сведения о характерных точках части (частей) грании объекта				
Обозначение характерных точек части грании	Координаты, м	Метод определения координат характерной точки	Средняя квадратическая погрешность положения характерной точки (Mт), м	Описание обозначения точки на местности (при наличии)
X	Y	4	5	6
Часть 4				
13	407841.04	1329214.89	Геодезический метод	0.10
14	407842.04	1329214.87	Геодезический метод	0.10
15	407842.05	1329215.87	Геодезический метод	0.10
16	407841.05	1329215.89	Геодезический метод	0.10
17	407841.04	1329214.89	Геодезический метод	0.10
Часть 5				
17	407831.91	1329216.45	Геодезический метод	0.10
18	407831.86	1329215.45	Геодезический метод	0.10
19	407832.86	1329215.40	Геодезический метод	0.10
20	407832.91	1329216.40	Геодезический метод	0.10
21	407831.91	1329216.45	Геодезический метод	0.10
Часть 6				
21	407800.40	1329217.22	Геодезический метод	0.10
22	407800.43	1329216.22	Геодезический метод	0.10
23	407801.43	1329216.25	Геодезический метод	0.10
24	407801.40	1329217.25	Геодезический метод	0.10
25	407800.40	1329217.22	Геодезический метод	0.10

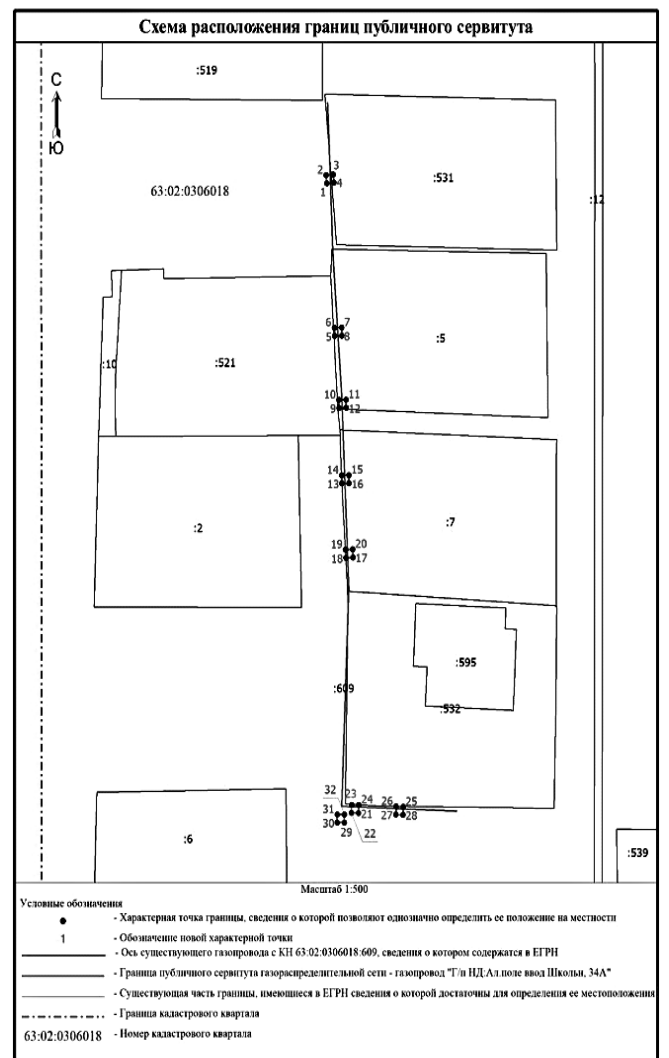
Часть	№ п/п	Координаты, м	Метод определения координат характерной точки	Средняя квадратическая погрешность положения характерной точки (Mт), м	Описание обозначения точки на местности (при наличии)
7	1	2	3	4	5
25	407801.19	1329223.47	Геодезический метод	0.10	-
26	407801.22	1329222.47	Геодезический метод	0.10	-
27	407800.22	1329222.44	Геодезический метод	0.10	-
28	407800.19	1329223.44	Геодезический метод	0.10	-
29	407801.19	1329223.47	Геодезический метод	0.10	-
Часть 8					
29	407799.22	1329215.24	Геодезический метод	0.10	-
30	407799.23	1329214.24	Геодезический метод	0.10	-

3. Сведения о характерных точках части (частей) грании объекта					
Обозначение характерных точек части грании	Координаты, м	Метод определения координат характерной точки	Средняя квадратическая погрешность положения характерной точки (Mт), м	Описание обозначения точки на местности (при наличии)	
X	Y	4	5	6	
1	2	3	4	5	
31	407800.23	1329214.25	Геодезический метод	0.10	
32	407800.22	1329215.25	Геодезический метод	0.10	
29	407799.22	1329215.24	Геодезический метод	0.10	

Раздел 3					
Сведения о местоположении измененных (уточненных) грании объекта					
1. Система координат -					
2. Сведения о характерных точках грании объекта					
Обозначение характерных точек грании	Существующие координаты, м	Измененные (уточненные) координаты, м	Метод определения координат характерной точки	Средняя квадратическая погрешность положения характерной точки (Mт), м	Описание обозначения точки на местности (при наличии)
X	Y	X	Y	6	7
1	2	3	4	5	8

3. Сведения о характерных точках части (частей) грании объекта					
Обозначение характерных точек части грании	Существующие координаты, м	Измененные (уточненные) координаты, м	Метод определения координат характерной точки	Средняя квадратическая погрешность положения характерной точки (Mт), м	Описание обозначения точки на местности (при наличии)
X	Y	X	Y	6	7
1	2	3	4	5	8
-	-	-	-	-	-

3. Сведения о характерных точках части (частей) грании объекта					
Обозначение характерных точек части грании	Существующие координаты, м	Измененные (уточненные) координаты, м	Метод определения координат характерной точки	Средняя квадратическая погрешность положения характерной точки (Mт), м	Описание обозначения точки на местности (при наличии)
X	Y	X	Y	6	7
1	2	3	4	5	8
-	-	-	-	-	-



Условные обозначения:
 - Характерная точка грании, сведения о которой позволяют однозначно определить ее положение на местности
 - Обозначение новой характерной точки
 - Ось существующего газопровода с КН 63:02:0306018:609, сведения о котором содержится в ЕГРН
 - Граница публичного сервитута газораспределительной сети - газопровод "Г/п НД: Ал.поле ввод Школьн, 34А"
 - Существующая часть грании, выходящая в ЕГРН сведения о которой достояны для определения ее местоположения
 - Граница кадастрового квартала
 63:02:0306018 - Номер кадастрового квартала

Текстовое описание местоположения границ населенных пунктов, территориальных зон, особо охраняемых природных территорий, зон с особыми условиями использования территорий		
Прохождение границы		Описание прохождения границы
от точки	до точки	
1	2	3
1	2	-
2	3	-
3	4	-
4	1	-
5	6	-
6	7	-
7	8	-
8	5	-
9	10	-
10	11	-
11	12	-
12	9	-
13	14	-

14	15	-
15	16	-
16	13	-
17	18	-
18	19	-
19	20	-
20	17	-
21	22	-
22	23	-
23	24	-
24	21	-
25	26	-
26	27	-
27	28	-
28	25	-
29	30	-
30	31	-
31	32	-
32	29	-

Приложение №2

График проведения работ при осуществлении деятельности, для обеспечения которой устанавливается публичный сервитут газопровод "Г/п НД: Ал.поле ввод Школьн, 34А"

Кадастровый номер/адрес	Вид наземного элемента	Срок/виды работ
Земли, государственная собственность на которые не разграничена в границах кадастрового квартала 63:02:0306018	Столбы	1 раз в 2 месяца Технический осмотр и проверка состояния охранных зон

ЭКСПЛИКАЦИЯ земельных участков, в границах которых расположены наземные части объекта газораспределительной системы - газопровод ""Г/п НД:Ал.поле ввод Школьн, 34А"" с КН 63:02:0306018:609, расположенного по адресу: Самарская область, городской округ Жигулевск, г.Жигулевск

№ п/п	Кадастровый номер участка	Разрешенное использование	Район	Местоположение	Категория земель	Вид права	Реквизиты выписки из ЕГРП	Сведения о правообладателе	Площадь участка (кв.м.)	Площадь участка (кв.м.), предполагаемая к занятию, (кв.м.)	Вид наземного объекта	Протяженность надземной части газопровода, м	Адреса правообладателей	Примечание
1	63:02:0306018:531	Индивидуальное до-младение	3-Александровское поле	Самарская область, г. Жигулевск, ул. Школьная, д26а	Земли населенных пунктов	"Собственность, № 63-63-02/036/2010-226 от 06.10.2010"	"23.07.2019№ 99/2019/273987239"	Ефимов Александр Анатольевич	584	1	1 столб	-	-	-
2	63:02:0306018:5	Для индивидуальной жилой застройки	3-Александровское поле	Самарская обл, г Жигулевск, ул Школьная, дом 28 "А"	Земли населенных пунктов	"Собственность, № 63-63/002-63/002/300/2016-5240/2 от 06.06.2016"	"22.07.2019№ 99/2019/273824331"	Корнеева Татьяна Михайловна	572	2	2 столба	-	-	-
3	63:02:0306018:7	Для индивидуального жилищного строительства	3-Александровское поле	Самарская область, городской округ Жигулевск, ул. Школьная, дом 30 "А"	Земли населенных пунктов	"Совместная собственность, № 63-63-02/033/2006-366 от 24.11.2006"	"22.07.2019№ 99/2019/273676361"	Чернов Николай Николаевич; Чернова Наталья Михайловна	600	2	2 столба	-	-	-
4	63:02:0306023:545	Индивидуальное до-младение	3-Александровское поле	Самарская область, г.Жигулевск, ул.Школьная, д34а	Земли населенных пунктов	"Собственность, № 63-63-02/501/2012-668 от 13.09.2012"	"22.07.2019№ 99/2019/273768702"	Боярышева Людмила Геннадьевна	600	2	2 столба	-	-	-
5	-	-	3-Александровское поле	Самарская область, г Жигулевск	Земли населенных пунктов	-	-	-	-	1	1 столб	-	-	-
Итого										8				8 контуров

ПОСТАНОВЛЕНИЕ администрации г. о. Жигулевск от 04.10.2019 № 1984 Об установлении публичного сервитута

Рассмотрев ходатайство общества с ограниченной ответственностью "Газпром газораспределение Самара" (ИНН 6345009196 ОГРН 1036301730871) в лице Ибрагимова Айрата Валерьевича, действующего по доверенности от 24.05.2018 № 63/79-н/63-2018-4-159, от 22.08.2019 входящий номер 7810 об установлении публичного сервитута, обоснование необходимости установления публичного сервитута объекта газораспределительной системы: газопровод "Г/п НД ул. Чкалова, 9 ввод", описание местоположения границ публичного сервитута для размещения объекта газораспределительной сети - "Г/п НД ул. Чкалова, 9 ввод", содержащего координаты характерных точек границ публичного сервитута, выписку из Единого государственного реестра недвижимости об объекте недвижимости от 18.07.2019 № 99/2019/273477585 в отношении сооружения (объект газораспределительной системы) "Г/п НД ул. Чкалова, 9 ввод" с кадастровым номером 63:02:0307006:551, руководствуясь главой V.7 Земельного кодекса Российской Федерации, пунктом 3 статьи 3.6 Федерального закона от 25.10.2001 № 137-ФЗ "О введении в действие Земельного кодекса Российской Федерации", Федеральным законом от 13.07.2015 № 218-ФЗ "О государственной регистрации недвижимости", приказом Министерства экономического развития Российской Федерации от 10.10.2018 № 541 "Об установлении требований к графическому описанию местоположения границ публичного сервитута, точности определения координат характерных точек границ публичного сервитута, формату электронного документа, содержащего указанные сведения", Уставом городского округа Жигулевск Самарской области,

ПОСТАНОВЛЯЮ:
1. Установить публичный сервитут в целях обеспечения дальнейшей эксплуатации объекта газораспределения: "Г/п НД ул. Чкалова, 9 ввод" с кадастровым номером 63:02:0307006:551, находящегося в собственности общества с ограниченной ответственностью "Газпром газораспределение Самара" (ИНН 6345009196 ОГРН 1036301730871), сроком на 49 лет, в отношении:

части земельного участка с кадастровым номером 63:02:0307006:498, площадью 3 кв.м., расположенного по адресу: Самарская область, городской округ Жигулевск, г. Жигулевск, ул. Чкалова, № 11;

части земельного участка с кадастровым номером 63:02:0307006:499, площадью 4 кв.м., расположенного по адресу: Самарская область, городской округ Жигулевск, г. Жигулевск, ул. Чкалова дом 9;

земель, государственная собственность на которые не разграничена, в границах кадастрового квартала 63:02:0307006, общей площадью 2 кв.м., многоконтурный земельный участок, состоящий из 2 контуров.

2. Утвердить границы публичного сервитута согласно приложению № 1 к настоящему постановлению.

3. Уполномочить Ибрагимова Айрата Валерьевича 29.08.1989 г.р., пол: мужской, паспорт: 36 09 175411 выдан 22.10.2009 Отделом УФМС России по Самарской области в Автозаводском районе гор. Тольятти, зарегистрированного по адресу: Самарская область, г. Самара, Кировский район, Волжское шоссе, дом № 119, кв. 171, быть представителем муниципального образования городской округ Жигулевск в Управлении Федеральной службы государственной регистрации, кадастра и картографии по Самарской области, в филиале Федерального государственного бюджетного учреждения "Федеральная кадастровая палата Федеральной службы государственной регистрации, кадастра и картографии" по Самарской области на право обращения с заявлениями о постановке на государственный кадастровый учет и о внесении в Единый государственный реестр недвижимости сведений о границах публичного сервитута, согласно приложению № 1 к настоящему постановлению, а также с заявлением о регистрации в Едином государственном реестре недвижимости сведений о публичном сервитуте в целях обеспечения дальнейшей эксплуатации объекта газораспределения: "Г/п НД ул. Чкалова, 9 ввод" с кадастровым номером 63:02:0307006:551, находящегося в собственности общества с ограниченной ответственностью "Газпром газораспределение Самара" в отношении:

части земельного участка с кадастровым номером 63:02:0307006:498, площадью 3 кв.м., расположенного по адресу: Самарская область, городской округ Жигулевск, г. Жигулевск, ул. Чкалова, № 11;

части земельного участка с кадастровым номером 63:02:0307006:499, площадью 4 кв.м., расположенного по адресу: Самарская область, городской округ Жигулевск, г. Жигулевск, ул. Чкалова дом 9;

земель, государственная собственность на которые не разграничена, в границах кадастрового квартала 63:02:0307006, общей площадью 2 кв.м., многоконтурный земельный участок, состоящий из 2 контуров.

4. Утвердить график проведения работ при осуществлении деятельности, для обеспечения которой устанавливается публичный сервитут газопровод "Г/п НД ул. Чкалова, 9 ввод", согласно приложению № 2 к настоящему постановлению.

5. Обязать общество с ограниченной ответственностью "Газпром газораспределение Самара" привести земли и земельные участки в состояние, пригодное для использования в соответствии с видом разрешенного использования, снести инженерное сооружение, размещенное на основании публичного сервитута, в сроки, предусмотренные пунктом 8 статьи 39.50 Земельного кодекса Российской Федерации.

6. Опубликовать настоящее постановление в течение пяти рабочих дней со дня его принятия в газете "Вестник Жигулевска" и разместить на

официальном сайте администрации городского округа Жигулевск в сети Интернет.

7. В течение пяти рабочих дней со дня принятия настоящего постановления направить его копию:

7.1. Правообладателю земельного участка с кадастровым номером 63:02:0307006:498 - Извековой Л.Н.;

7.2. Правообладателю земельного участка с кадастровым номером 63:02:0307006:499 - Гребенчук О.А.;

7.3. Обществу с ограниченной ответственностью "Газпром газораспределение Самара";

7.4. В Управление Федеральной службы государственной регистрации, кадастра и картографии по Самарской области.

8. Считать публичный сервитут установленным со дня внесения сведений о нем в Единый государственный реестр недвижимости.

9. Контроль за исполнением настоящего постановления возложить на руководителя департамента имущественных отношений и муниципального контроля администрации городского округа Жигулевск Сухокурова А.В.

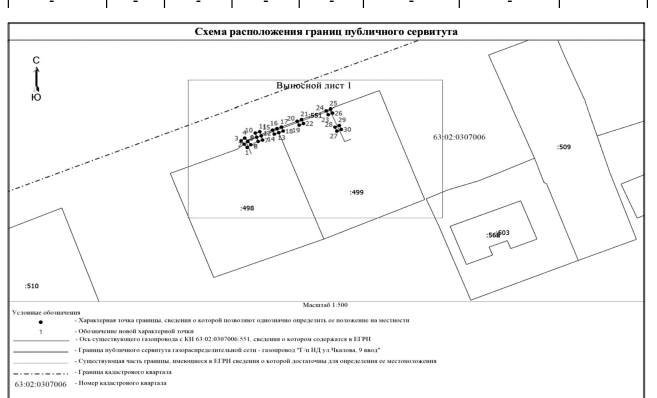
Глава городского округа Д.В. Холин

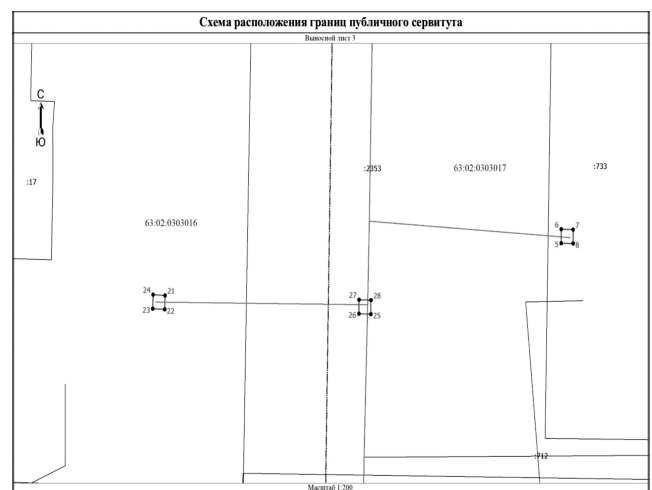

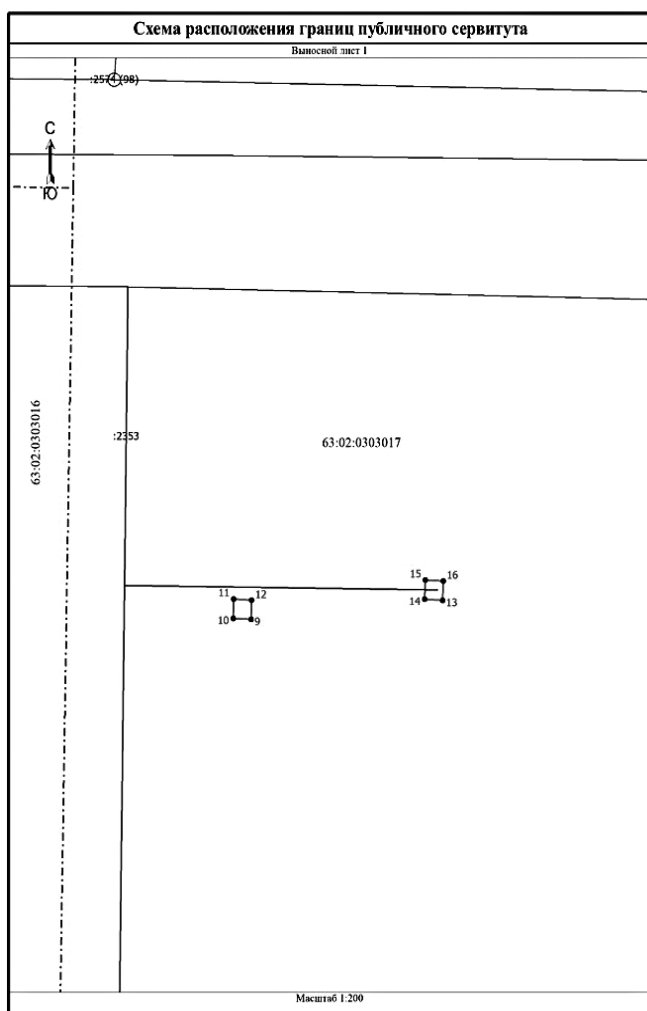
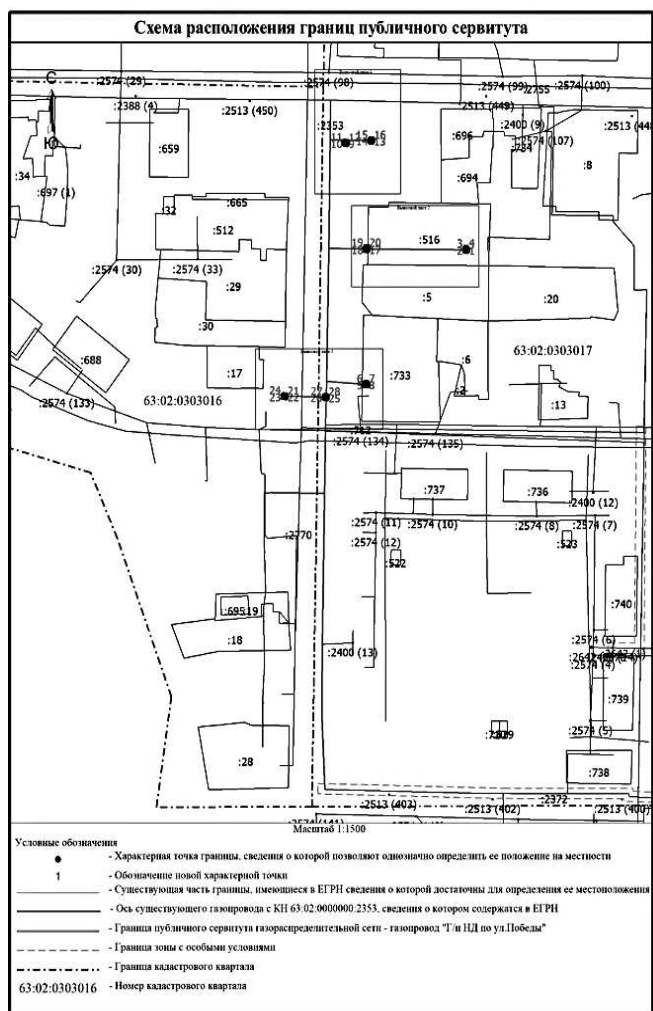
Приложение № 1

ОПИСАНИЕ МЕСТОПОЛОЖЕНИЯ ГРАНИЦ					
Публичный сервитут для размещения объекта газораспределительной системы - Газопровод "Г/п НД ул.Чкалова, 9 ввод"					
(наименование объекта, местоположение границ которого описано (далее - объект))					
Раздел 1					
Сведения об объекте					
№ п/п	Характеристики объекта		Описание характеристик		
1	2	3	4		
1.	Местоположение объекта		Самарская область, город Жигулевск		
2.	Площадь объекта +/- величина погрешности определения площади (Р +/- Дельта Р)	9 +/- 1 м²			
3.	Иные характеристики объекта				
Раздел 2					
Сведения о местоположении границ объекта					
1. Система координат МСК-63. Зона 1					
2. Сведения о характерных точках границ объекта					
Обозначение характерных точек границ	Координаты, м		Метод определения координат характерной точки	Средняя квадратическая погрешность положения характерной точки (Мт), м	Описание обозначения точки на местности (при наличии)
1	2	3	4	5	6
1	-	-	-	-	-
3. Сведения о характерных точках части (частей) границы объекта					
Обозначение характерных точек части границы	Координаты, м		Метод определения координат характерной точки	Средняя квадратическая погрешность положения характерной точки (Мт), м	Описание обозначения точки на местности (при наличии)
1	2	3	4	5	6
Часть 1					
1	409157.83	1331084.39	Геодезический метод	0.10	-
2	409158.59	1331083.75	Геодезический метод	0.10	-
3	409159.35	1331083.10	Геодезический метод	0.10	-
4	409159.98	1331083.88	Геодезический метод	0.10	-
5	409159.22	1331084.52	Геодезический метод	0.10	-
6	409158.46	1331085.17	Геодезический метод	0.10	-
Часть 2					
7	409159.52	1331087.62	Геодезический метод	0.10	-
8	409159.21	1331086.67	Геодезический метод	0.10	-
9	409160.17	1331086.38	Геодезический метод	0.10	-
10	409161.13	1331086.09	Геодезический метод	0.10	-
11	409161.44	1331087.04	Геодезический метод	0.10	-
12	409160.49	1331087.33	Геодезический метод	0.10	-
7	409159.52	1331087.62	Геодезический метод	0.10	-
Часть 3					
13	409161.22	1331091.02	Геодезический метод	0.10	-

3. Сведения о характерных точках части (частей) границы объекта					
Обозначение характерных точек части границы	Координаты, м		Метод определения координат характерной точки	Средняя квадратическая погрешность положения характерной точки (Мт), м	Описание обозначения точки на местности (при наличии)
	Х	У			
14	409160.87	1331090.08	Геодезический метод	0.10	-
15	409161.80	1331089.71	Геодезический метод	0.10	-
16	409162.15	1331090.64	Геодезический метод	0.10	-
17	409162.50	1331091.58	Геодезический метод	0.10	-
18	409161.58	1331091.95	Геодезический метод	0.10	-
13	409161.22	1331091.02	Геодезический метод	0.10	-
Часть 4					
19	409162.92	1331095.29	Геодезический метод	0.10	-
20	409163.83	1331094.88	Геодезический метод	0.10	-
21	409164.22	1331095.80	Геодезический метод	0.10	-
22	409163.31	1331096.21	Геодезический метод	0.10	-
19	409162.92	1331095.29	Геодезический метод	0.10	-
Часть 5					
23	409165.30	1331101.39	Геодезический метод	0.10	-
24	409166.21	1331100.98	Геодезический метод	0.10	-
25	409166.59	1331101.90	Геодезический метод	0.10	-
26	409165.68	1331102.31	Геодезический метод	0.10	-
23	409165.30	1331101.39	Геодезический метод	0.10	-
Часть 6					
27	409161.56	1331103.22	Геодезический метод	0.10	-
28	409162.47	1331102.81	Геодезический метод	0.10	-
29	409162.86	1331103.73	Геодезический метод	0.10	-
30	409161.95	1331104.14	Геодезический метод	0.10	-
27	409161.56	1331103.22	Геодезический метод	0.10	-

Раздел 3							
Сведения о местоположении измененных (уточненных) границ объекта							
1. Система координат -							
2. Сведения о характерных точках границ объекта							
Обозначение характерных точек границ	Существующие координаты, м		Измененные (уточненные) координаты, м		Метод определения координат характерной точки	Средняя квадратическая погрешность положения характерной точки (Мт), м	Описание обозначения точки на местности (при наличии)
	Х	У	Х	У			
1	2	3	4	5	6	7	8
-	-	-	-	-	-	-	-
3. Сведения о характерных точках части (частей) границы объекта							
Обозначение характерных точек части границы	Существующие координаты, м		Измененные (уточненные) координаты, м		Метод определения координат характерной точки	Средняя квадратическая погрешность положения характерной точки (Мт), м	Описание обозначения точки на местности (при наличии)
	Х	У	Х	У			
1	2	3	4	5	6	7	8
-	-	-	-	-	-	-	-





Текстовое описание местоположения границ населенных пунктов, территориальных зон, особо охраняемых природных территорий, зон с особыми условиями использования территорий

Прохождение границы		Описание прохождения границы
от точки	до точки	
1	2	3
1	2	-
2	3	-
3	4	-
4	1	-
5	6	-
6	7	-
7	8	-
8	5	-
9	10	-
10	11	-
11	12	-
12	9	-

13	14	-
14	15	-
15	16	-
16	13	-
17	18	-
18	19	-
19	20	-
20	17	-
21	22	-
22	23	-
23	24	-
24	21	-
25	26	-
26	27	-
27	28	-
28	25	-

График проведения работ при осуществлении деятельности, для обеспечения которой устанавливается публичный сервитут газопровод "Г/п НД по ул. Победы"

Кадастровый номер/адрес	Вид надземного элемента	Срок/виды работ
Земли, государственная собственность на которые не разграничена в границах кадастрового квартала 63:02:0303016	Выход из земли	1 раз в 2 месяца Технический осмотр и проверка состояния охранных зон
Земли, государственная собственность на которые не разграничена в границах кадастрового квартала 63:02:0303017	Газовый колодец Выход из земли	1 раз в 2 месяца Технический осмотр и проверка состояния охранных зон

ЭКСПЛИКАЦИЯ земельных участков, в границах которых расположены наземные части объекта газораспределительной системы - газопровод "Г/п НД по ул.Победы" с КН 63:02:000000:2353, расположенного по адресу: Самарская область, городской округ Жигулевск, г.Жигулевск

№ п/п	Кадастровый номер участка	Разрешенное использование	Район	Местоположение	Категория земель	Вид права	Реквизиты выписки из ЕГРП	Сведения о правообладателе	Площадь участка (кв.м.)	Площадь участка (кв.м.)	Площадь участка (кв.м.)	Вид наземного объекта	Протяженность надземной части газопровода, м	Адреса правообладателей	Примечание
1	63:02:0303017:516	для индивидуального жилищного строительства	Центральный	Самарская область, г. Жигулевск, ул. Жигулевская, дом 4, кв. 4	Земли населенных пунктов	"Долевая собственность, № 63-63-02/023/2012-295 от 26.07.2012"	18.07.2019 № 99/2019/273487/122	Федотов Андрей Владимирович (доля 1/4) Федотов Матвей Владимирович (доля 1/4) Федотова Ирина Владимировна (доля 1/4)	1200	1	1	выход	-	-	1 контур. Выход расположен на отступке части жилого дома по адресу: ул.Жигулевская, дом 4, кв.4 (часть земельного участка)
2	63:02:0303017:733	для дальнейшей эксплуатации многоквартирного дома	Центральный	Самарская область, городской округ Жигулевск, г. Жигулевск, ул. Лермонтова, д. 15	Земли населенных пунктов	не зарегистрировано	18.07.2019 № 99/2019/273472/876	собственники помещений в многоквартирном доме	1299	1	1	выход	-	-	1 контур. Выход расположен на отступке многоквартирного жилого дома, по адресу ул.Лермонтова, д.15 (часть земельного участка)
3	-	-	Центральный	Самарская область, городской округ Жигулевск, г. Жигулевск	Земли населенных пунктов	-	-	-	-	5	5	2 выхода 3 колодца	-	-	5 контуров (многоконтурный земельный участок)
Итого										7	7	7	7	7	7 контуров

ПОСТАНОВЛЕНИЕ администрации г. о. Жигулевск от 04.10.2019 № 1986 Об установлении публичного сервитута

Рассмотрев ходатайство общества с ограниченной ответственностью "Газпром газораспределение Самара" (ИНН 6345009196 ОГРН 1036301730871) в лице Ибрагимова Айрата Валерьевича, действующего по доверенности от 24.05.2018 № 63/79-н/63-2018-4-159, от 22.08.2019 входящий номер 7814 об установлении публичного сервитута, обоснование необходимости установления публичного сервитута объекта газораспределительной системы: газопровод "Г/п НД:СД внутр. ул.Самарск,25", описание местоположения границ публичного сервитута для размещения объекта газораспределительной сети - "Г/п НД:СД внутр. ул.Самарск,25", содержащего координаты характерных точек границ публичного сервитута, выписку из Единого государственного реестра недвижимости об объекте недвижимости от 28.05.2019 № 99/2019/263884741 в отношении сооружения (объект газораспределительной системы) "Г/п НД:СД внутр. ул.Самарск,25" с кадастровым номером 63:02:000000:2371, руководствуясь главой V.7 Земельного кодекса Российской Федерации, пунктом 3 статьи 3.6 Федерального закона от 25.10.2001 № 137-ФЗ "О введении в действие Земельного кодекса Российской Федерации", Федеральным законом от 13.07.2015 № 218-ФЗ "О государственной регистрации недвижимости", приказом Министерства экономического развития Российской Федерации от 10.10.2018 № 541 "Об установлении требований к графическому описанию местоположения границ публичного сервитута, точности определения координат характерных точек границ публичного сервитута, формулы электронного документа, содержащего указанные сведения", Уставом городского округа Жигулевск Самарской области,

ПОСТАНОВЛЯЮ:

1. Установить публичный сервитут в целях обеспечения дальнейшей эксплуатации объекта газораспределения: "Г/п НД:СД внутр. ул.Самарск,25" с кадастровым номером 63:02:000000:2371, находящегося в собственности общества с ограниченной ответственностью "Газпром газораспределение Самара" (ИНН 6345009196 ОГРН 1036301730871), сроком на 49 лет, в отношении:

части земельного участка с кадастровым номером

63:02:0303021:805, площадью 1 кв.м, расположенного по адресу: Самарская область, городской округ Жигулевск, г. Жигулевск, ул. Интернационалистов, д. 42;

земель, государственная собственность на которые не разграничена, в границах кадастровых кварталов 63:02:0303012, 63:02:0306013, 63:02:0303021, общей площадью 45 кв.м, многоконтурный земельный участок, состоящий из 14 контуров.

2. Утвердить границы публичного сервитута согласно приложению № 1 к настоящему постановлению.

3. Уполномочить Ибрагимова Айрата Валерьевича 29.08.1989 г.р., пол: мужской, паспорт: 36 09 175411 выдан 22.10.2009 Отделом УФМС России по Самарской области в Автозаводском районе гор. Тольятти, зарегистрированного по адресу: Самарская область, г. Самара, Кировский район, Волжское шоссе, дом № 119, кв. 171, быть представителем муниципального образования городской округ Жигулевск в Управлении Федеральной службы государственной регистрации, кадастра и картографии по Самарской области, в филиале Федерального государственного бюджетного учреждения "Федеральная кадастровая палата Федеральной службы государственной регистрации, кадастра и картографии" по Самарской области на право обращения с заявлениями о постановке на государственный кадастровый учет и о внесении в Единый государственный реестр недвижимости сведений о границах публичного сервитута, согласно приложению № 1 к настоящему постановлению, а также с заявлением о регистрации в Едином государственном реестре недвижимости сведений о публичном сервитуте в целях обеспечения дальнейшей эксплуатации объекта газораспределения: "Г/п НД:СД внутр. ул.Самарск,25" с кадастровым номером 63:02:000000:2371, находящегося в собственности общества с ограниченной ответственностью "Газпром газораспределение Самара" в отношении:

части земельного участка с кадастровым номером 63:02:0303021:805, площадью 1 кв.м, расположенного по адресу: Самарская область, городской округ Жигулевск, г. Жигулевск, ул. Интернационалистов, д. 42;

земель, государственная собственность на которые не разграничена, в границах кадастровых кварталов 63:02:0303012, 63:02:0306013, 63:02:0303021, общей площадью 45 кв.м, многоконтурный земельный участок, состоящий из 14 контуров.

4. Утвердить график проведения работ при осуществлении деятельности, для обеспечения которой устанавливается публичный сервитут газопровод "Г/п НД:СД внутр. ул.Самарск,25", согласно приложению № 2 к настоящему постановлению.

5. Обязать общество с ограниченной ответственностью "Газпром газораспределение Самара" привести землю и земельные участки в состояние, пригодное для использования в соответствии с видом разрешенного использования, снести инженерное сооружение, размещенное на основании публичного сервитута, в сроки, предусмотренные пунктом 8 статьи 39.50 Земельного кодекса Российской Федерации.

6. Опубликовать настоящее постановление в течение пяти рабочих дней со дня его принятия в газете "Вестник Жигулевска" и разместить на официальном сайте администрации городского округа Жигулевск в сети Интернет.

7. В течение пяти рабочих дней со дня принятия настоящего постановления направить его копию:

7.1. Обществу с ограниченной ответственностью "Газпром газораспределение Самара";

7.2. В Управление Федеральной службы государственной регистрации, кадастра и картографии по Самарской области.

8. Разместить копию настоящего постановления в общедоступных местах многоквартирного дома № 42 по ул. Интернационалистов, г. Жигулевска, городского округа Жигулевск Самарской области (на досках объявлений, размещенных в подъездах многоквартирного дома, или в пределах земельного участка, на котором расположен многоквартирный дом).

9. Считать публичный сервитут установленным со дня внесения сведений о нем в Единый государственный реестр недвижимости.

10. Контроль за исполнением настоящего постановления возложить на руководителя департамента имущественных отношений и муниципального контроля администрации городского округа Жигулевск Сухокурова А.В.

Глава городского округа Д.В. Холин

Приложение № 1

ОПИСАНИЕ МЕСТОПОЛОЖЕНИЯ ГРАНИЦ		
Публичный сервитут для размещения объекта газораспределительной системы - Газопровод "Г/п НДС внутри ул.Самарск,25"		
(наименование объекта, местоположение границ которого описано (далее - объект))		
Раздел 1		
Сведения об объекте		
№ п/п	Характеристики объекта	Описание характеристик
1	2	3
1.	Местоположение объекта	Самарская область, город Жигулёвск
2.	Площадь объекта +/- величина погрешности определения площади (P +/- Дельта P)	46 +/- 2 м²
3.	Иные характеристики объекта	-

Раздел 2		
Сведения о местоположении границ объекта		
1. Система координат МСК-63. Зона 1		
2. Сведения о характерных точках границ объекта		

Обозначение характерных точек границ	Координаты, м		Метод определения координат характерной точки	Средняя квадратическая погрешность положения характерной точки (Mt), м	Описание обозначения точки на местности (при наличии)
	X	Y			
1	2	3	4	5	6
-	-	-	-	-	-

3. Сведения о характерных точках части (частей) границы объекта					
Обозначение характерных точек части границы	Координаты, м		Метод определения координат характерной точки	Средняя квадратическая погрешность положения характерной точки (Mt), м	Описание обозначения точки на местности (при наличии)
	X	Y			
1	2	3	4	5	6

Часть 1					
1	409975.60	1331676.56	Геодезический метод	0.10	-
2	409970.51	1331676.09	Геодезический метод	0.10	-
3	409971.04	1331670.51	Геодезический метод	0.10	-
4	409975.99	1331670.88	Геодезический метод	0.10	-
1	409975.60	1331676.56	Геодезический метод	0.10	-
Часть 2					
5	409919.77	1331770.56	Геодезический метод	0.10	-
6	409919.83	1331768.56	Геодезический метод	0.10	-
7	409920.83	1331768.59	Геодезический метод	0.10	-
8	409920.77	1331770.58	Геодезический метод	0.10	-
5	409919.77	1331770.56	Геодезический метод	0.10	-
Часть 3					
9	409919.49	1331776.77	Геодезический метод	0.10	-
10	409920.48	1331776.75	Геодезический метод	0.10	-
11	409920.48	1331777.75	Геодезический метод	0.10	-
12	409919.48	1331777.77	Геодезический метод	0.10	-
9	409919.49	1331776.77	Геодезический метод	0.10	-

3. Сведения о характерных точках части (частей) границы объекта					
Обозначение характерных точек части границы	Координаты, м		Метод определения координат характерной точки	Средняя квадратическая погрешность положения характерной точки (Mt), м	Описание обозначения точки на местности (при наличии)
	X	Y			
1	2	3	4	5	6

Часть 4					
13	409919.36	1331783.11	Геодезический метод	0.10	-
14	409920.36	1331783.09	Геодезический метод	0.10	-
15	409920.35	1331784.09	Геодезический метод	0.10	-
16	409919.35	1331784.11	Геодезический метод	0.10	-
13	409919.36	1331783.11	Геодезический метод	0.10	-
Часть 5					
17	409919.07	1331794.25	Геодезический метод	0.10	-
18	409919.13	1331792.25	Геодезический метод	0.10	-
19	409920.13	1331792.28	Геодезический метод	0.10	-
20	409920.07	1331794.27	Геодезический метод	0.10	-
17	409919.07	1331794.25	Геодезический метод	0.10	-
Часть 6					
21	409918.95	1331803.49	Геодезический метод	0.10	-
22	409919.01	1331801.33	Геодезический метод	0.10	-
23	409919.93	1331801.36	Геодезический метод	0.10	-
24	409919.87	1331803.51	Геодезический метод	0.10	-
21	409918.95	1331803.49	Геодезический метод	0.10	-
Часть 7					
25	409918.74	1331809.32	Геодезический метод	0.10	-
26	409919.73	1331809.31	Геодезический метод	0.10	-
27	409919.73	1331810.31	Геодезический метод	0.10	-
28	409918.73	1331810.32	Геодезический метод	0.10	-
25	409918.74	1331809.32	Геодезический метод	0.10	-
Часть 8					
29	409918.57	1331817.77	Геодезический метод	0.10	-
30	409919.57	1331817.76	Геодезический метод	0.10	-

3. Сведения о характерных точках части (частей) границы объекта					
Обозначение характерных точек части границы	Координаты, м		Метод определения координат характерной точки	Средняя квадратическая погрешность положения характерной точки (Mt), м	Описание обозначения точки на местности (при наличии)
	X	Y			
1	2	3	4	5	6

31	409919.57	1331818.76	Геодезический метод	0.10	-
32	409918.57	1331818.77	Геодезический метод	0.10	-
29	409918.57	1331817.77	Геодезический метод	0.10	-

Часть 9					
33	409918.28	1331828.17	Геодезический метод	0.10	-
34	409919.28	1331828.16	Геодезический метод	0.10	-
35	409919.28	1331829.16	Геодезический метод	0.10	-
36	409918.28	1331829.17	Геодезический метод	0.10	-
33	409918.28	1331828.17	Геодезический метод	0.10	-
Часть 10					
37	409916.16	1331830.78	Геодезический метод	0.10	-
38	409917.16	1331830.76	Геодезический метод	0.10	-
39	409917.15	1331831.76	Геодезический метод	0.10	-
40	409916.15	1331831.78	Геодезический метод	0.10	-
37	409916.16	1331830.78	Геодезический метод	0.10	-
Часть 11					
41	409914.23	1331833.88	Геодезический метод	0.10	-
42	409914.29	1331831.73	Геодезический метод	0.10	-
43	409915.21	1331831.75	Геодезический метод	0.10	-
44	409915.15	1331833.91	Геодезический метод	0.10	-
41	409914.23	1331833.88	Геодезический метод	0.10	-
Часть 12					
45	409918.46	1331853.24	Геодезический метод	0.10	-
46	409919.46	1331853.14	Геодезический метод	0.10	-
47	409919.53	1331854.14	Геодезический метод	0.10	-
48	409918.54	1331854.23	Геодезический метод	0.10	-
45	409918.46	1331853.24	Геодезический метод	0.10	-

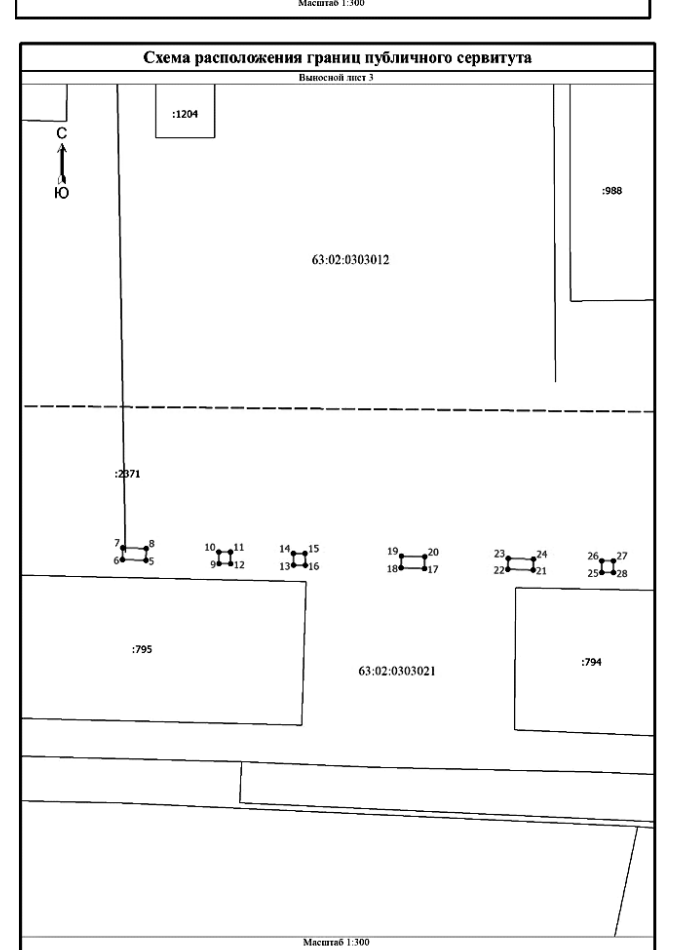
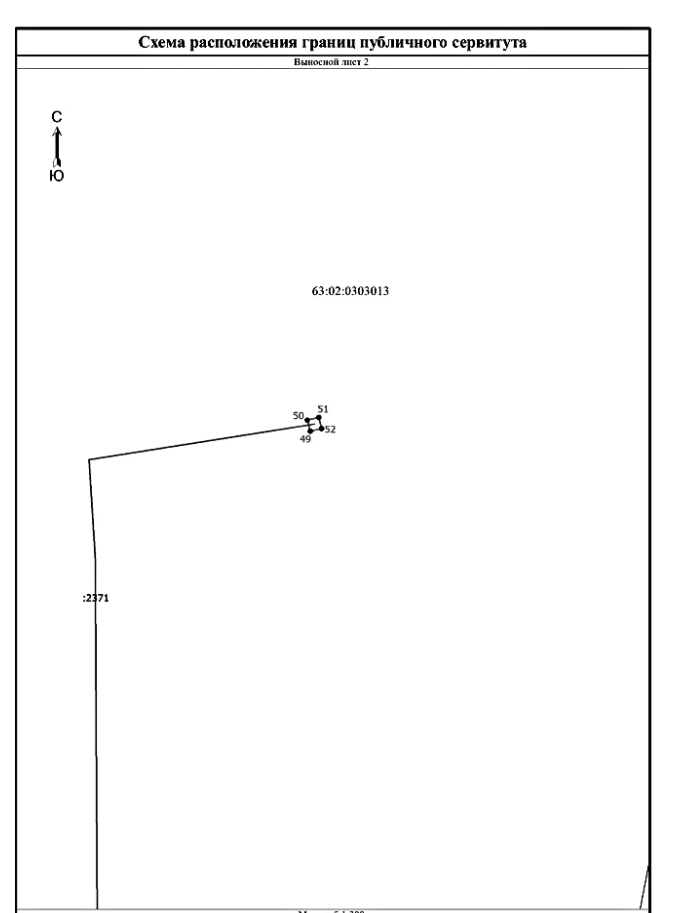
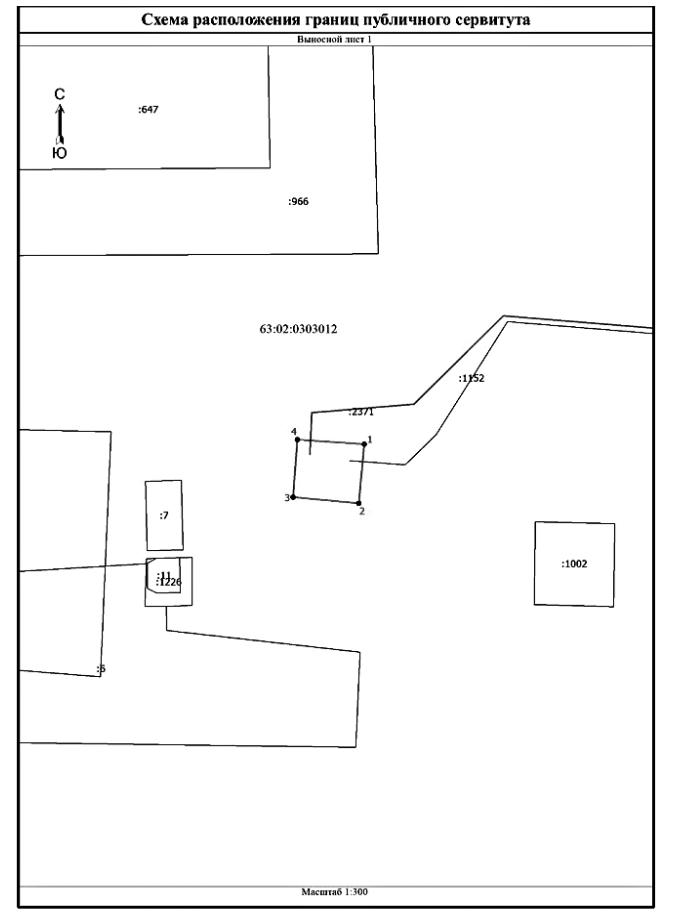
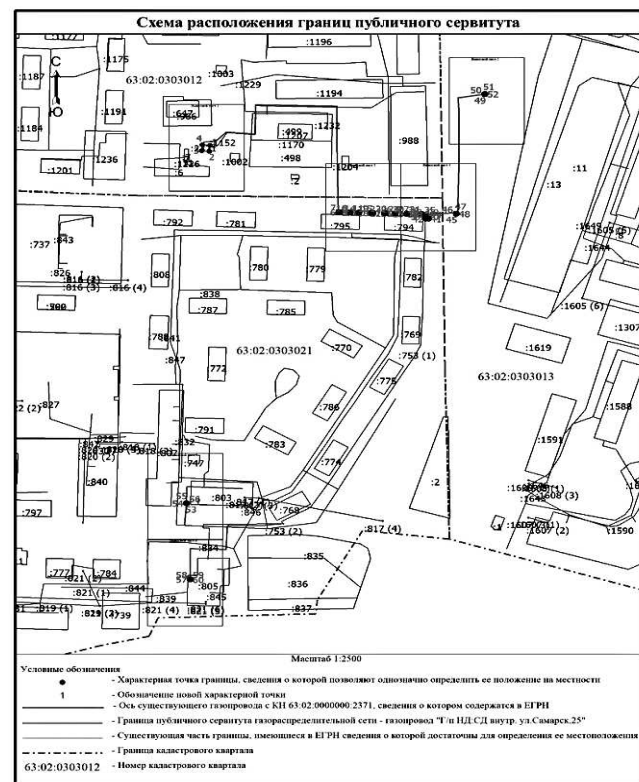
3. Сведения о характерных точках части (частей) границы объекта					
Обозначение характерных точек части границы	Координаты, м		Метод определения координат характерной точки	Средняя квадратическая погрешность положения характерной точки (Mt), м	Описание обозначения точки на местности (при наличии)
	X	Y			
1	2	3	4	5	6

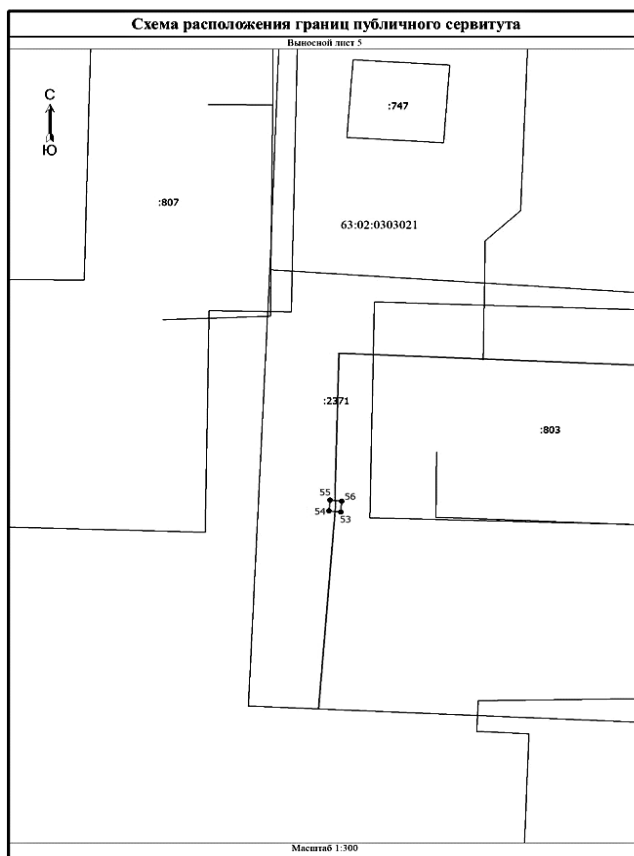
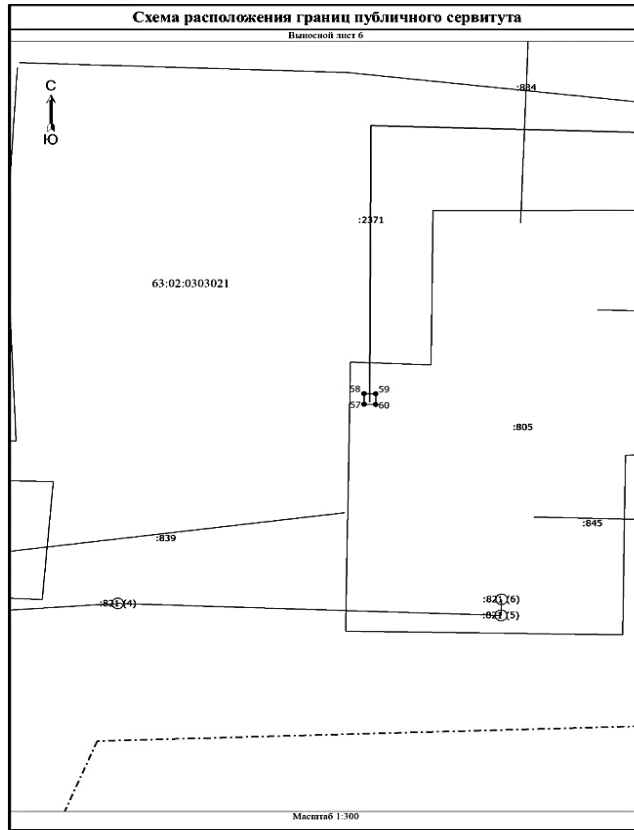
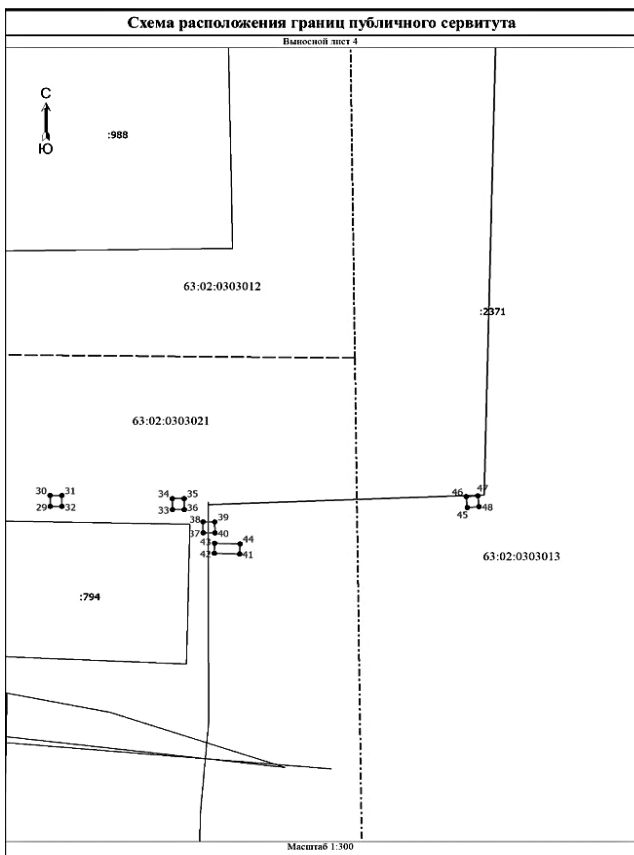
Часть 13					
49	410017.67	1331873.75	Геодезический метод	0.10	-
50	410018.63	1331873.50	Геодезический метод	0.10	-
51	410018.86	1331874.47	Геодезический метод	0.10	-
52	410017.90	1331874.72	Геодезический метод	0.10	-
49	410017.67	1331873.75	Геодезический метод	0.10	-
Часть 14					
53	409676.58	1331660.10	Геодезический метод	0.10	-
54	409676.69	1331659.10	Геодезический метод	0.10	-
55	409677.68	1331659.19	Геодезический метод	0.10	-
56	409677.57	1331660.18	Геодезический метод	0.10	-
53	409676.58	1331660.10	Геодезический метод	0.10	-
Часть 15					
57	409613.09	1331661.79	Геодезический метод	0.10	-
58	409614.09	1331661.78	Геодезический метод	0.10	-
59	409614.07	1331662.78	Геодезический метод	0.10	-
60	409613.07	1331662.78	Геодезический метод	0.10	-
57	409613.09	1331661.79	Геодезический метод	0.10	-

Раздел 3							
Сведения о местоположении измененных (уточненных) границ объекта							
1. Система координат -							
2. Сведения о характерных точках границ объекта							

Обозначение характерных точек границ	Существующие координаты, м		Измененные (уточненные) координаты, м		Метод определения координат характерной точки	Средняя квадратическая погрешность положения характерной точки (Mt), м	Описание обозначения точки на местности (при наличии)
	X	Y	X	Y			
1	2	3	4	5	6	7	8
-	-	-	-	-	-	-	-

3. Сведения о характерных точках части (частей) границы объекта							
Обозначение характерных точек части границы	Существующие координаты, м		Измененные (уточненные) координаты, м		Метод определения координат характерной точки	Средняя квадратическая погрешность положения характерной точки (Mt), м	Описание обозначения точки на местности (при наличии)
	X	Y	X	Y			
1	2	3	4	5	6	7	8
-	-	-	-	-	-	-	-





Текстовое описание местоположения границ населенных пунктов, территориальных зон, особо охраняемых природных территорий, зон с особыми условиями использования территорий		
Прохождение границы		Описание прохождения границы
от точки	до точки	
1	2	-
2	3	-
3	4	-
4	1	-
5	6	-
6	7	-
7	8	-
8	5	-
9	10	-
10	11	-
11	12	-
12	9	-
13	14	-
14	15	-
15	16	-
16	13	-
17	18	-
18	19	-
19	20	-
20	17	-
21	22	-
22	23	-
23	24	-
24	21	-
25	26	-
26	27	-
27	28	-
28	25	-
29	30	-
30	31	-
31	32	-
32	29	-
33	34	-
34	35	-
35	36	-
36	33	-

Текстовое описание местоположения границ населенных пунктов, территориальных зон, особо охраняемых природных территорий, зон с особыми условиями использования территорий		
Прохождение границы		Описание прохождения границы
от точки	до точки	
1	2	-
37	38	-
38	39	-
39	40	-
40	37	-
41	42	-
42	43	-
43	44	-
44	41	-
45	46	-
46	47	-
47	48	-
48	45	-
49	50	-
50	51	-
51	52	-
52	49	-
53	54	-
54	55	-
55	56	-
56	53	-
57	58	-
58	59	-
59	60	-
60	57	-

Приложение №2
График проведения работ при осуществлении деятельности, для обеспечения которой устанавливается публичный сервитут газопровод "Г/п НД:СД внутр. ул.Самарск,25"

Кадастровый номер/адрес	Вид надземного элемента	Срок/виды работ
Земли, государственная собственность на которые не разграничена в границах кадастрового квартала 63:02:0303012	ШРП	1 раз в месяц Технический осмотр и проверка состояния охранных зон
Земли, государственная собственность на которые не разграничена в границах кадастрового квартала 63:02:0306013	Выход из земли, КИП	1 раз в 2 месяца Технический осмотр и проверка состояния охранных зон
Земли, государственная собственность на которые не разграничена в границах кадастрового квартала 63:02:0303021	Столбы, выходы из земли	1 раз в 2 месяца Технический осмотр и проверка состояния охранных зон

ЭКСПЛИКАЦИЯ земельных участков, в границах которых расположены наземные части объекта газораспределительной системы - газопровод "Г/п НД:СД внутр. ул.Самарск,25" с КН 63:02:000000:2371, расположенного по адресу: Самарская область, городской округ Жигулевск, г.Жигулевск

№ п/п	Кадастровый номер участка	Разрешенное использование	Район	Местоположение	Категория земель	Вид права	Реквизиты выписки из ЕГРП	Сведения о правообладателе	Площадь участка (кв.м.)	Площадь участка (кв.м.)	Вид наземного объекта	Протяженность надземной части газопровода, м	Адреса правообладателей	Примечание
1	63:02:0303021:805	для эксплуатации многоквартирного дома	Центральный район	Самарская область, городской округ Жигулевск, г. Жигулевск, ул. Интернационалистов, д. 42	Земли населенных пунктов	Сведения о регистрации прав отсутствуют	28.05.2019 № 99/2019/263884 698	собственники многоквартирного жилого дома	977	1	1 выход	-	-	1 контур
2	-	-	Центральный район	Самарская область, городской округ Жигулевск, г. Жигулевск	Земли населенных пунктов	-	-	-	-	45	6 выходов 10 столбов 1 КИП 1 ШРП	-	-	18 контуров
Итого										46				15 контуров

ПОСТАНОВЛЕНИЕ администрации г. о. Жигулевск от 04.10.2019 № 1987 Об установлении публичного сервитута

Рассмотрев ходатайство общества с ограниченной ответственностью "Газпром газораспределение Самара" (ИНН 6345009196 ОГРН 1036301730871) в лице Ибрагимова Айрата Валерьевича, действующего по доверенности от 24.05.2018 № 63/79-н/63-2018-4-159, от 22.08.2019 входящий номер 7811 об установлении публичного сервитута, обоснование необходимости установления публичного сервитута объекта газораспределительной системы: газопровод "Г/п НД подземный Ал.поле 1", описание местоположения границ публичного сервитута для размещения объекта газораспределительной сети - "Г/п НД подземный Ал.поле 1", содержащего координаты характерных точек границ публичного сервитута, выписку из Единого государственного реестра недвижимости об объекте недвижимости от 18.07.2019 № 99/2019/273474925 в отношении сооружения (объект газораспределительной системы) "Г/п НД подземный Ал.поле 1" с кадастровым номером 63:02:000000:2299, руководствуясь главой V.7 Земельного кодекса Российской Федерации, пунктом 3 статьи 3.6 Федерального закона от 25.10.2001 № 137-ФЗ "О введении в действие Земельного кодекса Российской Федерации", Федеральным законом от 13.07.2015 № 218-ФЗ "О государственной регистрации недвижимости", приказом Министерства экономического развития Российской Федерации от 10.10.2018 № 541 "Об установлении требований к графическому описанию местоположения границ публичного сервитута, точности определения координат характерных точек границ публичного сервитута, формату электронного документа, содержащего указанные сведения", Уставом городского округа Жигулевск Самарской области, ПОСТАНОВЛЯЮ:

1. Установить публичный сервитут в целях обеспечения дальнейшей эксплуатации объекта газораспределительной системы "Г/п НД подземный Ал.поле 1" с кадастровым номером 63:02:000000:2299, находящегося в собственности общества с ограниченной ответственностью "Газпром газораспределение Самара" (ИНН 6345009196 ОГРН 1036301730871), сроком на 49 лет, в отношении: части земельного участка с кадастровым номером

63:02:0306023:554, площадью 1 кв.м, расположенного по адресу: Самарская область, городской округ Жигулевск, г. Жигулевск, ул. Кооперативная, д.36; части земельного участка с кадастровым номером 63:02:0306011:518, площадью 1 кв.м, расположенного по адресу: Самарская область, городской округ Жигулевск, г. Жигулевск, ул. Льва Толстого, д. 30; части земельного участка с кадастровым номером 63:02:0306011:516, площадью 1 кв.м, расположенного по адресу: Самарская область, городской округ Жигулевск, г. Жигулевск, ул. Льва Толстого, д. 26а; части земельного участка с кадастровым номером 63:02:0306011:574, площадью 1 кв.м, расположенного по адресу: Самарская область, городской округ Жигулевск, г. Жигулевск, ул. Льва Толстого, д. 20; части земельного участка с кадастровым номером 63:02:0306012:13, площадью 1 кв.м, расположенного по адресу: Самарская область, городской округ Жигулевск, г. Жигулевск, ул. Льва Толстого, дом 16; части земельного участка с кадастровым номером 63:02:0306012:4, площадью 1 кв.м, расположенного по адресу: Самарская область, городской округ Жигулевск, г. Жигулевск, ул. Льва Толстого, дом 6; части земельного участка с кадастровым номером 63:02:0306018:8, площадью 1 кв.м, расположенного по адресу: Самарская область, городской округ Жигулевск, г. Жигулевск, ул. Л. Толстого, д. 19; части земельного участка с кадастровым номером 63:02:0306017:503, площадью 1 кв.м, расположенного по адресу: Самарская область, городской округ Жигулевск, г. Жигулевск, ул. Льва Толстого, д. 27; части земельного участка с кадастровым номером 63:02:0306017:9, площадью 1 кв.м, расположенного по адресу: Самарская область, городской округ Жигулевск, г. Жигулевск, ул. Льва Толстого, д. 35; части земельного участка с кадастровым номером 63:02:0306017:503, площадью 1 кв.м, расположенного по адресу: Самарская область, городской округ Жигулевск, г. Жигулевск, ул. Льва Толстого, д. 41;

части земельного участка с кадастровым номером 63:02:0306017:536, площадью 1 кв.м, расположенного по адресу: Самарская область, городской округ Жигулевск, г. Жигулевск, от ГРП № 29 до здания бани по ул. Кутузова, 21 "А"; земель, государственная собственность на которые не разграничена, в границах кадастровых кварталов 63:02:0306011, 63:02:0306017, 63:02:0306012, 63:02:0306019 общей площадью 89 кв.м, многоконтурный земельный участок, состоящий из 17 контуров. 2. Утвердить границы публичного сервитута согласно приложению № 1 к настоящему постановлению. 3. Уполномочить Ибрагимова Айрата Валерьевича 29.08.1989 г.р., пол: мужской, паспорт: 36 09 175411 выдан 22.10.2009 Отделом УФМС России по Самарской области в Автозаводском районе гор. Тольятти, зарегистрированного по адресу: Самарская область, г. Самара, Кировский район, Волжское шоссе, дом № 119, кв. 171, быть представителем муниципального образования городской округ Жигулевск в Управлении Федеральной службы государственной регистрации, кадастра и картографии" по Самарской области, в филиале Федерального государственного бюджетного учреждения "Федеральная кадастровая палата Федеральной службы государственной регистрации, кадастра и картографии" по Самарской области на право обращения с заявлениями о постановке на государственный кадастровый учет и о внесении в Единый государственный реестр недвижимости сведений о границах публичного сервитута, согласно приложению № 1 к настоящему постановлению, а также с заявлением о регистрации в Едином государственном реестре недвижимости сведений о публичном сервитуте в целях обеспечения дальнейшей эксплуатации объекта газораспределительной системы "Г/п НД подземный Ал.поле 1" с кадастровым номером 63:02:000000:2299, находящегося в собственности общества с ограниченной ответственностью "Газпром газораспределение Самара" в отношении: части земельного участка с кадастровым номером 63:02:0306023:554, площадью 1 кв.м, расположенного по адресу: Самарская область, городской округ Жигулевск, г. Жигулевск, ул. Кооперативная, д.36;

части земельного участка с кадастровым номером 63:02:0306011:518, площадью 1 кв.м, расположенного по адресу: Самарская область, городской округ Жигулевск, г. Жигулевск, ул. Льва Толстого, д. 30;

части земельного участка с кадастровым номером 63:02:0306011:516, площадью 1 кв.м, расположенного по адресу: Самарская область, городской округ Жигулевск, г. Жигулевск, ул. Льва Толстого, д. 26а;

части земельного участка с кадастровым номером 63:02:0306011:574, площадью 1 кв.м, расположенного по адресу: Самарская область, городской округ Жигулевск, г. Жигулевск, ул. Льва Толстого, д. 20;

части земельного участка с кадастровым номером 63:02:0306012:13, площадью 1 кв.м, расположенного по адресу: Самарская область, городской округ Жигулевск, г. Жигулевск, ул. Льва Толстого, дом 16;

части земельного участка с кадастровым номером 63:02:0306012:4, площадью 1 кв.м, расположенного по адресу: Самарская область, городской округ Жигулевск, г. Жигулевск, ул. Льва Толстого, дом 6;

части земельного участка с кадастровым номером 63:02:0306018:8, площадью 1 кв.м, расположенного по адресу: Самарская область, городской округ Жигулевск, г. Жигулевск, ул. Л. Толстого, д. 19;

части земельного участка с кадастровым номером 63:02:0306018:515, площадью 1 кв.м, расположенного по адресу: Самарская область, городской округ Жигулевск, г. Жигулевск, ул. Льва Толстого, д. 27;

части земельного участка с кадастровым номером 63:02:0306017:9, площадью 1 кв.м, расположенного по адресу: Самарская область, городской округ Жигулевск, г. Жигулевск, ул. Льва Толстого, д. 35;

части земельного участка с кадастровым номером 63:02:0306017:503, площадью 1 кв.м, расположенного по адресу: Самарская область, городской округ Жигулевск, г. Жигулевск, ул. Льва Толстого, д. 41;

части земельного участка с кадастровым номером 63:02:0306017:536, площадью 1 кв.м, расположенного по адресу: Самарская область, городской округ Жигулевск, г. Жигулевск, от ГРП № 29 до здания бани по ул. Кутузова, 21 "А";

земель, государственная собственность на которые не разграничена, в границах кадастровых кварталов 63:02:0306011, 63:02:0306017, 63:02:0306012, 63:02:0306019 общей площадью 89 кв.м, многоконтурный земельный участок, состоящий из 17 контуров.

4. Утвердить график проведения работ при осуществлении деятельности, для обеспечения которой устанавливается публичный сервитут газопровод "Г/п НД подземный Ал.поле 1", согласно приложению № 2 к настоящему постановлению.

5. Обязать общество с ограниченной ответственностью "Газпром газораспределение Самара" привести земли и земельные участки в состояние, пригодное для использования в соответствии с видом разрешенного использования, снести инженерное сооружение, размещенное на основании публичного сервитута, в сроки, предусмотренные пунктом 8 статьи 39.50 Земельного кодекса Российской Федерации.

6. Опубликовать настоящее постановление в течение пяти рабочих дней со дня его принятия в газете "Вестник Жигулевска" и разместить на официальном сайте администрации городского округа Жигулевск в сети Интернет.

7. В течение пяти рабочих дней со дня принятия настоящего постановления направить его копию:

7.1. Правообладателю земельного участка с кадастровым номером 63:02:0306023:554 - Шарнину С.В.;

7.2. Правообладателю земельного участка с кадастровым номером 63:02:0306011:518 - Костиной Н.И.;

7.3. Правообладателям земельного участка с кадастровым номером 63:02:0306011:516 - Колчину А.В. и Колчину Н.В.;

7.4. Правообладателю земельного участка с кадастровым номером 63:02:0306011:574 - Ермошиной И.В.;

7.5. Правообладателю земельного участка с кадастровым номером 63:02:0306012:13 - Ермолаевой С.И.;

7.6. Правообладателю земельного участка с кадастровым номером 63:02:0306012:4 - Жаровой Л.Л.;

7.7. Правообладателю земельного участка с кадастровым номером 63:02:0306018:8 - Якушиной Н.Н.;

7.8. Правообладателю земельного участка с кадастровым номером 63:02:0306018:515 - Свечникову С.А.;

7.9. Правообладателю земельного участка с кадастровым номером 63:02:0306017:9 - Степановой Н.В.;

7.10. Правообладателю земельного участка с кадастровым номером 63:02:0306017:503 - Курочкину В.Н.;

7.11. Обществу с ограниченной ответственностью "Газпром газораспределение Самара";

7.12. В Управление Федеральной службы государственной регистрации, кадастра и картографии по Самарской области.

8. Считать публичный сервитут установленным со дня внесения сведений о нем в Единый государственный реестр недвижимости.

9. Контроль за исполнением настоящего постановления возложить на руководителя департамента имущественных отношений и муниципального контроля администрации городского округа Жигулевск Сухорукова А.В.

Глава городского округа Д.В. Холин
Приложение № 1

ОПИСАНИЕ МЕСТОПОЛОЖЕНИЯ ГРАНИЦ		
Публичный сервитут для размещения объекта газораспределительной системы - Газопровод "Г/п НД подземный Ал.поле 1"		
(наименование объекта, местоположение границ которого описано (далее - объект))		
Раздел 1		
Сведения об объекте		
№ п/п	Характеристики объекта	Описание характеристик
1	2	3
1.	Местоположение объекта	Самарская область, город Жигулевск
2.	Площадь объекта +/- величина погрешности определения площади (Р +/- Дельта Р)	123 +/- 4 м ²
3.	Иные характеристики объекта	-

Раздел 2					
Сведения о местоположении границ объекта					
1. Система координат МСК-63. Зона 1					
2. Сведения о характерных точках границ объекта					
Обозначение характерных точек границ	Координаты, м		Метод определения координат характерной точки	Средняя квадратическая погрешность положения характерной точки (Мт), м	Описание обозначения точки на местности (при наличии)
	Х	У			
1	2	3	4	5	6
-	-	-	-	-	-

3. Сведения о характерных точках части (частей) границы объекта					
Обозначение характерных точек части границы	Координаты, м		Метод определения координат характерной точки	Средняя квадратическая погрешность положения характерной точки (Мт), м	Описание обозначения точки на местности (при наличии)
	Х	У			
1	2	3	4	5	6
Часть 1					
1	408002.51	1329003.75	Геодезический метод	0.10	-
2	408003.51	1329003.73	Геодезический метод	0.10	-
3	408003.53	1329004.73	Геодезический метод	0.10	-
4	408002.53	1329004.75	Геодезический метод	0.10	-
1	408002.51	1329003.75	Геодезический метод	0.10	-
Часть 2					
5	408002.52	1329005.33	Геодезический метод	0.10	-
6	408003.52	1329005.31	Геодезический метод	0.10	-
7	408003.54	1329006.31	Геодезический метод	0.10	-
8	408002.54	1329006.33	Геодезический метод	0.10	-
5	408002.52	1329005.33	Геодезический метод	0.10	-

Часть 3					
9	408018.06	1329021.10	Геодезический метод	0.10	-
10	408019.06	1329021.08	Геодезический метод	0.10	-
11	408019.08	1329022.08	Геодезический метод	0.10	-
12	408018.08	1329022.10	Геодезический метод	0.10	-
9	408018.06	1329021.10	Геодезический метод	0.10	-

3. Сведения о характерных точках части (частей) границы объекта					
Обозначение характерных точек части границы	Координаты, м		Метод определения координат характерной точки	Средняя квадратическая погрешность положения характерной точки (Мт), м	Описание обозначения точки на местности (при наличии)
	Х	У			
1	2	3	4	5	6
Часть 4					
13	408020.73	1329087.81	Геодезический метод	0.10	-
14	408021.73	1329087.79	Геодезический метод	0.10	-
15	408021.75	1329088.79	Геодезический метод	0.10	-
16	408020.75	1329088.81	Геодезический метод	0.10	-
13	408020.73	1329087.81	Геодезический метод	0.10	-
Часть 5					
17	408016.49	1329091.33	Геодезический метод	0.10	-
18	408017.49	1329091.31	Геодезический метод	0.10	-
19	408017.51	1329092.31	Геодезический метод	0.10	-
20	408016.51	1329092.33	Геодезический метод	0.10	-
17	408016.49	1329091.33	Геодезический метод	0.10	-
Часть 6					
21	408000.71	1329090.73	Геодезический метод	0.10	-
22	408000.35	1329090.21	Геодезический метод	0.10	-
23	408001.62	1329089.46	Геодезический метод	0.10	-
24	408001.88	1329089.86	Геодезический метод	0.10	-
25	408002.34	1329090.64	Геодезический метод	0.10	-
26	408001.34	1329091.36	Геодезический метод	0.10	-
21	408000.71	1329090.73	Геодезический метод	0.10	-
Часть 7					
27	407959.86	1329088.34	Геодезический метод	0.10	-
28	407959.72	1329087.09	Геодезический метод	0.10	-
29	407959.67	1329086.58	Геодезический метод	0.10	-
30	407958.96	1329080.17	Геодезический метод	0.10	-
31	407959.61	1329080.09	Геодезический метод	0.10	-
32	407963.59	1329079.61	Геодезический метод	0.10	-

3. Сведения о характерных точках части (частей) границы объекта					
Обозначение характерных точек части границы	Координаты, м		Метод определения координат характерной точки	Средняя квадратическая погрешность положения характерной точки (Мт), м	Описание обозначения точки на местности (при наличии)
	Х	У			
1	2	3	4	5	6
33	407965.64	1329079.36	Геодезический метод	0.10	-
34	407966.54	1329087.53	Геодезический метод	0.10	-
27	407959.86	1329088.34	Геодезический метод	0.10	-
Часть 8					
35	407957.07	1329059.97	Геодезический метод	0.10	-
36	407958.07	1329059.95	Геодезический метод	0.10	-
37	407958.09	1329060.95	Геодезический метод	0.10	-
38	407957.09	1329060.97	Геодезический метод	0.10	-
35	407957.07	1329059.97	Геодезический метод	0.10	-
Часть 9					
39	407958.46	1329066.44	Геодезический метод	0.10	-
40	407959.46	1329066.42	Геодезический метод	0.10	-
41	407959.47	1329067.42	Геодезический метод	0.10	-
42	407958.47	1329067.44	Геодезический метод	0.10	-
39	407958.46	1329066.44	Геодезический метод	0.10	-
Часть 10					
43	407956.29	1329070.85	Геодезический метод	0.10	-
44	407957.29	1329070.83	Геодезический метод	0.10	-
45	407957.31	1329071.83	Геодезический метод	0.10	-
46	407956.31	1329071.85	Геодезический метод	0.10	-
43	407956.29	1329070.85	Геодезический метод	0.10	-
Часть 11					
47	407956.16	1329072.55	Геодезический метод	0.10	-
48	407957.16	1329072.53	Геодезический метод	0.10	-
49	407957.18	1329073.53	Геодезический метод	0.10	-
50	407956.18	1329073.55	Геодезический метод	0.10	-
47	407956.16	1329072.55	Геодезический метод	0.10	-

3. Сведения о характерных точках части (частей) границы объекта					
Обозначение характерных точек части границы	Координаты, м		Метод определения координат характерной точки	Средняя квадратическая погрешность положения характерной точки (Мт), м	Описание обозначения точки на местности (при наличии)
	Х	У			
1	2	3	4	5	6
Часть 12					
51	407957.79	1329075.27	Геодезический метод	0.10	-
52	407958.79	1329075.25	Геодезический метод	0.10	-
53	407958.80	1329076.25	Геодезический метод	0.10	-
54	407957.80	1329076.27	Геодезический метод	0.10	-
51	407957.79	1329075.27	Геодезический метод	0.10	-
Часть 13					
55	407955.58	1329075.68	Геодезический метод	0.10	-
56	407956.58	1329075.66	Геодезический метод	0.10	-
57	407956.59	1329076.66	Геодезический метод	0.10	-
58	407955.59	1329076.68	Геодезический метод	0.10	-
55	407955.58	1329075.68	Геодезический метод	0.10	-

Часть 14					
59	408019.38	1329156.10	Геодезический метод	0.10	-
60	408020.38	1329156.08	Геодезический метод	0.10	-
61	408020.40	1329157.08	Геодезический метод	0.10	-
62	408019.40	1329157.10	Геодезический метод	0.10	-
59	408019.38	1329156.10	Геодезический метод	0.10	-
Часть 15					
63	408019.77	1329200.93	Геодезический метод	0.10	-
64	408020.77	1329200.91	Геодезический метод	0.10	-
65	408020.79	1329201.91	Геодезический метод	0.10	-
66	408019.79	1329201.93	Геодезический метод	0.10	-
63	408019.77	1329200.93	Геодезический метод	0.10	-
Часть 16					
67	408001.97	1329202.38	Геодезический метод	0.10	-
68	408001.92	1329201.97	Геодезический метод	0.10	-

3. Сведения о характерных точках части (частей) границы объекта					
Обозначение характерных точек части границы	Координаты, м		Метод определения координат характерной точки	Средняя квадратическая погрешность положения характерной точки (Мт), м	Описание обозначения точки на местности (при наличии)
	Х	У			
1	2	3	4	5	6
69	408001.53	1329201.97	Геодезический метод	0.10	-
70	408001.53	1329201.34	Геодезический метод	0.10	-
71	408002.61	1329201.31	Геодезический метод	0.10	-
72	408002.64	1329202.43	Геодезический метод	0.10	-
67	408001.97	1329202.38	Геодезический метод	0.10	-
Часть 17					
73	408019.43	1329292.52	Геодезический метод	0.10	-
74	408020.43	1329292.50	Геодезический метод	0.10	-
75	408020.45	1329293.50	Геодезический метод	0.10	-
76	408019.45	1329293.52	Геодезический метод	0.10	-
73	408019.43	1329292.52	Геодезический метод	0.10	-
Часть					

Раздел 3

Сведения о местоположении измененных (уточненных) границ объекта

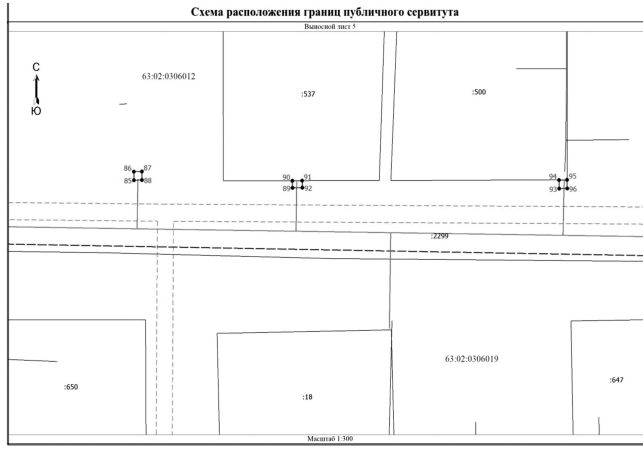
1. Система координат -

2. Сведения о характерных точках границ объекта

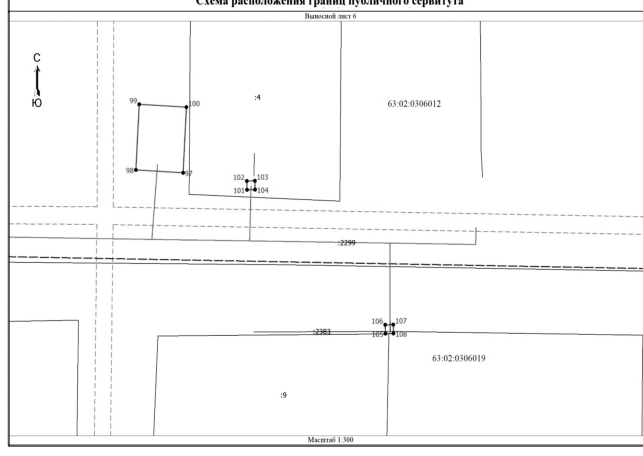
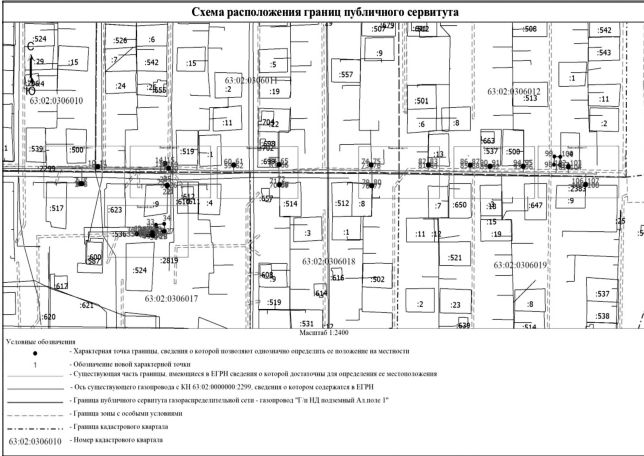
Обозначение характерных точек границ	Существующие координаты, м		Измененные (уточненные) координаты, м		Метод определения координат характерной точки	Средняя квадратическая погрешность положения характерной точки (Мт), м	Описание обозначения точки на местности (при наличии)
	X	Y	X	Y			
1	2	3	4	5	6	7	8
-	-	-	-	-	-	-	-

3. Сведения о характерных точках части (частей) границы объекта

Обозначение характерных точек части границы	Существующие координаты, м		Измененные (уточненные) координаты, м		Метод определения координат характерной точки	Средняя квадратическая погрешность положения характерной точки (Мт), м	Описание обозначения точки на местности (при наличии)
	X	Y	X	Y			
1	2	3	4	5	6	7	8
-	-	-	-	-	-	-	-

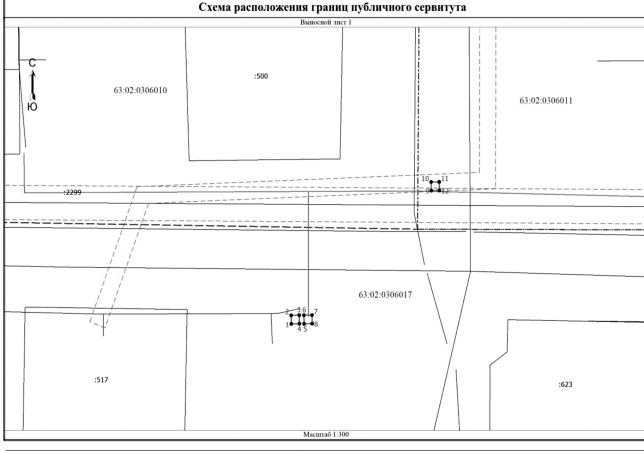


51	52	-
52	53	-
53	54	-
54	51	-
55	56	-
56	57	-
57	58	-
58	55	-
59	60	-
60	61	-
61	62	-
62	59	-
63	64	-
64	65	-
65	66	-
66	63	-
67	68	-
68	69	-
69	70	-
70	71	-
71	72	-
72	67	-



Текстовое описание местоположения границ населенных пунктов, территориальных зон, особо охраняемых природных территорий, зон с особыми условиями использования территорий

Прохождение границы		Описание прохождения границы
от точки	до точки	
1	2	3
73	74	-
74	75	-
75	76	-
76	73	-
77	78	-
78	79	-
79	80	-
80	77	-
81	82	-
82	83	-
83	84	-
84	81	-
85	86	-
86	87	-
87	88	-
88	85	-
89	90	-
90	91	-
91	92	-
92	89	-
93	94	-
94	95	-
95	96	-
96	93	-
97	98	-
98	99	-
99	100	-
100	97	-
101	102	-
102	103	-
103	104	-
104	101	-
105	106	-
106	107	-
107	108	-
108	105	-



ЭКСПЛИКАЦИЯ
земельных участков, в границах которых расположены наземные части объекта газораспределительной системы - газопровод "Г/п НД подземный Ал.поле 1" с КН 63:02:000000:2299, расположенного по адресу: Самарская область, городской округ Жигулевск, г.Жигулевск

№ п/п	Кадастровый номер участка	Разрешенное использование	Район	Местоположение	Категория земель	Вид права	Реквизиты выписки из ЕГРП	Сведения о правообладателе	Площадь участка (кв.м.)	Площадь участка (кв.м.), предполагаемая к занятию, (кв.м.)	Вид наземного объекта	Протяженность надземной части газопровода, м	Адреса правообладателей	Примечание
1	63:02:0306023:554	Индивидуальное жилищное строительство	3-Александровское поле	Самарская область, г.Жигулевск, ул.Кооперативная, д.36	Земли населенных пунктов	Собственность, № 63-63-02/604/2014-721 от 25.06.2014	"18.07.2019№ 99/2019/273487852"	Шарнин Сергей Валерьевич	600	1	выход	-	-	-
2	63:02:0306011:518	индивидуальное домовладение	3-Александровское поле	Самарская область, г. Жигулевск, ул. Льва Толстого, д. 30	Земли населенных пунктов	"Собственность, № 63-63-02/021/2011-077 от 28.06.2011"	"18.07.2019№ 99/2019/273475459"	"Костина Нина Ивановна"	600	1	выход	-	-	-
3	63:02:0306011:516	индивидуальное жилищное строительство	3-Александровское поле	Самарская область, г. Жигулевск, ул. Льва Толстого, д. 26а	Земли населенных пунктов	"Совместная собственность, № 63-63-02/021/2011-077 от 28.06.2011"	"07.08.2019№ 99/2019/276895363"	"Колчин Алексей Валерьевич; Колчина Наталья Викторовна"	590	1	выход	-	-	-
4	63:02:0306011:574	для индивидуального жилищного строительства	3-Александровское поле	Самарская область, г. Жигулевск, ул. Льва Толстого, д.20	Земли населенных пунктов	"Собственность, № 63-63-02/036/2011-291 от 25.10.2011"	"07.08.2019№ 99/2019/276890631"	Ермошина Ирина Викторовна	600	1	выход	-	-	-
5	63:02:0306012:13	Для индивидуальной жилой застройки	3-Александровское поле	Самарская обл., городской округ Жигулевск, город Жигулевск, ул. Л.Толстого, дом 16	Земли населенных пунктов	Собственность, № 63-63-02/603/2013-189 от 15.05.2013 "Залог в силу закона Рег.запись № 63-63-02/603/2013-190 от 15.05.2013г.Срок: 240 месяцев"	"18.07.2019№ 99/2019/273480752"	Ермолаева Светлана Ивановна "Публичное акционерное общество "Сбербанк России", ИНН: 7707083893"	600	1	выход	-	-	-
6	63:02:0306012:4	Под жилую застройку индивидуальную	3-Александровское поле	Самарская обл. г. Жигулевск, ул. Льва Толстого, дом 6	Земли населенных пунктов	"Собственность, № 63-63/002-63/002/303/2015-110/2 от 13.05.2015"	"18.07.2019№ 99/2019/273475177"	"Жарова Людмила Леонидовна"	600	1	выход	-	-	-
7	63:02:0306018:8	Для индивидуального домовладения	3-Александровское поле	Самарская область, городской округ Жигулевск, ул. Л.Толстого, д. 19	Земли населенных пунктов	"Собственность, № 63-63-02/027/2005-097 от 27.10.2005"	"18.07.2019№ 99/2019/273475028"	"Якушина Надежда Николаевна"	586	1	выход	-	-	-
8	63:02:0306018:515	индивидуальное жилищное строительство	3-Александровское поле	Самарская область, г. Жигулевск, ул. Льва Толстого, д. 27	Земли населенных пунктов	"Собственность, № 63-63/002-63/002/300/2015-134/2 от 23.01.2015"	"18.07.2019№ 99/2019/273475700"	"Свечников Сергей Александрович"	600	1	выход	-	-	-
9	63:02:0306017:9	Для индивидуальной жилой застройки	3-Александровское поле	Самарская область, г. Жигулевск, ул. Льва Толстого, д. 35	Земли населенных пунктов	"Собственность, № 63-02:0306017:9-63/002/2017-1 от 11.08.2017"	"18.07.2019№ 99/2019/273475755"	Степанова Надежда Викторовна	600	1	столб	-	-	-
10	63:02:0306017:503	Индивидуальная жилая застройка	3-Александровское поле	Самарская область, г. Жигулевск, ул. Льва Толстого, д. 41	Земли населенных пунктов	"Собственность, № 63-02-1/2000-1207 от 07.04.2000"	"18.07.2019№ 99/2019/273475879"	"Курочкин Владимир Николаевич"	600	2	1 столб 1 выход	-	-	-
11	63:02:0306017:536	для размещения трассы газопровода среднего давления для газификации бани	3-Александровское поле	Самарская область, г. Жигулевск, от ГРП № 29 до здания бани по ул. Кутузова, 21 "А"	Земли населенных пунктов	"Сведения о регистрации прав отсутствуют"	"18.07.2019№ 99/2019/273475933"	-	345	23	ШРП	-	-	-
12	-	-	3-Александровское поле	Самарская область, г. Жигулевск, ул. Льва Толстого, дом 14	Земли населенных пунктов	-	-	-	-	1	выход	-	-	-
13	-	-	3-Александровское поле	Самарская область, г. Жигулевск	Земли населенных пунктов	-	-	-	-	88	ШРП 1 столб 6 анодов 6 выходов 2 колодца	-	-	-
Итого									123					26 контуров

ПОСТАНОВЛЕНИЕ администрации г. о. Жигулевск от 29.08.2019 № 1632
О внесении изменений в Порядок определения объема и условий предоставления за счет средств бюджета городского округа Жигулевск субсидий общественным объединениям ветеранов и инвалидов, а также социально ориентированным некоммерческим организациям на осуществление уставной деятельности

В соответствии со статьей 78.1 Бюджетного кодекса Российской Федерации, в целях реализации мероприятий муниципальной программы городского округа Жигулевск "Поддержка социально ориентированных некоммерческих организаций городского округа Жигулевск" на 2016-2020 годы, утвержденной постановлением администрации городского округа Жигулевск от 25.09.2015 № 2031, в редакции постановления администрации от 08.02.2019 № 232, руководствуясь Уставом городского округа Жигулевск Самарской области, **ПОСТАНОВЛЯЮ:**

1. Внести в Порядок определения объема и условий предоставления за счет средств бюджета городского округа Жигулевск субсидий общественным объединениям ветеранов и инвалидов, а также социально ориентированным некоммерческим организациям на осуществление уставной деятельности, утвержденный постановлением администрации городского округа Жигулевск от 18.03.2019 года № 467 (далее - Порядок), следующие изменения:

1.1. Название Порядка дополнить словами "и на реализацию социальных проектов".

1.2. Пункт 1.1. после слов "уставной деятельности" дополнить словами "и на реализацию социальных проектов".

1.3. В пункте 1.3. слово "местного" исключить.

1.4. Пункт 1.4. изложить в следующей редакции:

"1.4. Целью предоставления субсидий является финансовая поддержка общественных объединений ветеранов и инвалидов, а также социально ориентированных некоммерческих организаций на осуществление уставной деятельности и на реализацию социальных проектов, за исключением социальных проектов, содержащих элементы экстремистской деятельности и (или) направленных на изменение основ государственного строя Российской Федерации, направленных на поддержку и (или) участие в предвыборных кампаниях, имеющих целью извлечение прибыли, предусматривающих предоставление грантов и (или) иных безвозмездных целевых поступлений (пожертвований, средств на осуществление благотворительной деятельности) другим организациям, а также на академические и (или) научные исследования. Под социальным проектом понимается комплекс взаимосвязанных мероприятий, направленных на решение конкретной актуальной социальной проблемы с достижением значимого результата в установленные сроки, по следующим направлениям:

- профилактика и реабилитация социального сиротства;
- поддержка материнства и детства;
- повышение качества жизни людей пожилого возраста;
- социальная адаптация и реабилитация людей с ограниченными возможностями здоровья и членов их семей, создания доступной среды для маломобильных групп населения;
- развитие дополнительного образования, научно-технического и художественного творчества, массового спорта, деятельности в сфере краеведения и экологии;
- осуществление благотворительной деятельности, а также деятельности в области содействия благотворительности и добровольчества;
- подготовка населения к преодолению последствий стихийных бедствий, экологических, техногенных или иных катастроф, к предотвращению несчастных случаев;
- охрана окружающей среды и защита животных;
- охрана и в соответствии с установленными требованиями содержание объектов (в том числе зданий, сооружений) и территорий, имеющих историческое, культурное, памятное или природоохранное значение, и мест захоронений."

1.5. Подпункты 1.5.1. и 1.5.2. пункта 1.5. изложить в следующей редакции:

"1.5.1. Категория получателей субсидий: субсидия предоставляется на безвозмездной основе общественным объединениям ветеранов и инвалидов, а также социально ориентированным некоммерческим организациям (далее - организации, получатель субсидии), зарегистрированным и осуществляющим деятельность на территории городского округа Жигулевск Самарской области в соответствии со статьей 4 Закона Самарской области "О государственной поддержке социально ориентированных некоммерческих организаций в Самарской области", за исключением следующих организаций: потребительские кооперативы, к которым относятся в том числе жилищные, жилищно-строительные и гаражные кооперативы, садоводческие, огороднические и дачные кооперативы, общества взаимного страхования, кредитные кооперативы, фонды проката, сельскохозяйственные кооперати-

вы; политические партии; саморегулируемые организации; объединения работодателей; объединения кооперативы; торгово-промышленные палаты; товарищества собственников недвижимости, к которым относятся в том числе товарищества собственников жилья; адвокатские палаты; адвокатские образования; нотариальные палаты; микрофинансовые организации; некоммерческие организации, в органы управления которых входят члены конкурсной комиссии по отбору социально ориентированных некоммерческих организаций, которым предоставляются субсидии на реализацию социальных проектов (далее - Комиссия).

1.5.2 Критерии отбора получателей субсидий:

- организация зарегистрирована на территории городского округа Жигулевск в качестве юридического лица и состоит на учете в УФНС России по Самарской области;
- организация осуществляет в качестве основных видов деятельности, предусмотренных учредительными документами, один или несколько видов деятельности, установленных частью 1 статьи 4 Закона Самарской области "О государственной поддержке социально ориентированных некоммерческих организаций в Самарской области", и при этом данные виды деятельности организации соответствуют выбранному направлению деятельности в рамках реализации социального проекта, установленного пунктом 1.4 настоящего Порядка;
- срок регистрации организации в качестве юридического лица на дату окончания срока приема заявок составляет не менее одного года;
- организация не находится в процессе реорганизации, ликвидации, банкротства на дату окончания срока приема заявок;
- организация не имеет неисполненной обязанности по уплате налогов, сборов, страховых взносов, пеней, штрафов и процентов, подлежащих уплате в соответствии с законодательством Российской Федерации о налогах и сборах, на дату окончания срока приема заявок;
- организация не является иностранным юридическим лицом, а также российским юридическим лицом, в уставном (складочном) капитале которого доля участия иностранных юридических лиц, местом регистрации которых является государство (территория), включенное в утверждаемый Министерством финансов Российской Федерации перечень государств и территорий, предоставляющих льготный налоговый режим налогообложения и (или) не предусматривающих раскрытия и предоставления информации при проведении финансовых операций (офшорные зоны), в совокупности превышает 50 процентов;
- в составе учредителей организации отсутствуют государственные органы и органы местного самоуправления, политические партии;
- организация в текущем финансовом году не является получателем средств из бюджета городского округа Жигулевск в соответствии с иными нормативными правовыми актами на цели, указанные в пункте 1.4 настоящего Порядка;
- организация не имеет просроченной (неурегулированной) задолженности по возврату в бюджет городского округа Жигулевск субсидий, бюджетных инвестиций, предоставленных в том числе в соответствии с иными правовыми актами, и иной просроченной (неурегулированной) задолженности перед бюджетом городского округа Самарской области;
- организацией предусматривается обязательство по софинансированию целевых расходов для обеспечения реализации мероприятий социального проекта в размере не менее 15% от запрашиваемого размера гранта.

В счет исполнения обязательства организации по софинансированию целевых расходов учитываются:

- фактические расходы за счет иных грантов, целевых поступлений и иных доходов организации;
- имущество, используемое организацией на правах собственности, оперативного управления или аренды (по стоимостной оценке в объеме его расчетного износа за период реализации социального проекта или рыночной стоимости аренды);
- безвозмездно полученные организацией товары, работы и услуги (по их стоимостной оценке);
- труд добровольцев (по его стоимостной оценке исходя из среднего часового тарифа), привлеченных организацией к реализации социального проекта."

1.6. Название раздела 2 дополнить словами "на осуществление уставной деятельности".

1.7. Дополнить Порядок разделом 3 в следующей редакции:

"3. Порядок проведения конкурса на предоставление субсидий на реализацию социального проекта, условия и порядок предоставления субсидий на реализацию социальных проектов.

3.1. Порядок объявления о проведении конкурса

3.1.1. Для определения организаций - получателей субсидий МКУ "Центр СМС" размещает на официальном сайте администрации городского округа Жигулевск извещение о проведении конкурса по отбору социальных проектов организаций для предоставления субсидий по направлениям, определенным пунктом 1.4 настоящего Порядка (далее - извещение).

3.1.2. Извещение должно содержать следующую информацию: местонахождение, номер контактного телефона и адрес электронной почты МКУ "Центр СМС";

место, дату и время начала и окончания срока подачи документов, указанных в пункте 3.2.2 настоящего Порядка, для участия в конкурсе; ссылку на нормативный правовой акт, содержащий перечень документов, предоставляемых организацией для участия в конкурсе, условия участия в конкурсе, критерии отбора получателей грантов; перечень видов деятельности (тематики направлений социальных проектов), указанных в пункте 1.4 настоящего Порядка, и соответствующих им максимальных размеров грантов.

3.2. Порядок и сроки подачи заявок на участие в конкурсе, порядок и сроки их рассмотрения

3.2.1. Для участия в конкурсе организация подает заявку в МКУ "Центр СМС" на бумажном носителе и в форме электронного документа на CD/DVD-носителе или флеш-карте.

В форме почтовых, электронных отправок документы не принимаются.

3.2.2. В состав заявки включаются следующие документы:

- а) заявка на участие в конкурсе социальных проектов социально ориентированных некоммерческих организаций по форме согласно приложению № 4 к настоящему Порядку, подписанное руководителем организации, главным бухгалтером организации (при наличии) и заверенное печатью организации, которое содержит в том числе:
 - описание социального проекта, информацию об организации и сотрудниках организации, календарный план реализации социального проекта, бюджет социального проекта;
 - информацию о том, что в отношении организации не осуществляются процедуры реорганизации, ликвидации, банкротства на дату окончания приема заявок;
 - информацию о том, что организация в текущем финансовом году не является получателем средств из бюджета городского округа Жигулевск в соответствии с иными нормативными правовыми актами на цели, установленные пунктом 1.4 настоящего Порядка, на дату окончания приема заявок;
 - информацию о том, что организация не является иностранным юридическим лицом, а также российским юридическим лицом, в уставном (складочном) капитале которого доля участия иностранных юридических лиц, местом регистрации которых является государство (территория), включенное в утверждаемый Министерством финансов Российской Федерации перечень государств и территорий, предоставляющих льготный налоговый режим налогообложения и (или) не предусматривающих раскрытия и предоставления информации при проведении финансовых операций (офшорные зоны), в совокупности превышает 50%;
 - информацию об отсутствии у организации просроченной (неурегулированной) задолженности по возврату в бюджет городского округа Жигулевск субсидий, бюджетных инвестиций, предоставленных в том числе в соответствии с иными правовыми актами, и иной просроченной (неурегулированной) задолженности перед бюджетом городского округа Жигулевск;
 - информацию о софинансировании мероприятий социального проекта в размере не менее 15% от запрашиваемого размера гранта;
- б) копии учредительных документов организации (со всеми внесенными изменениями и дополнениями), заверенные подписью руководителя организации и печатью организации;
- в) копии документов о составе органов управления организации;
- г) справка налогового органа, подтверждающая отсутствие у организации задолженности по уплате налогов, сборов, страховых взносов, пеней, штрафов, процентов, полученная на любую дату в период со дня размещения извещения до окончания срока приема заявок;
- д) копии лицензий, патентов, иных разрешений (при оказании услуг (выполнении работ), требующих в соответствии с законодательством Российской Федерации наличия соответствующего разрешения), заверенные подписью руководителя организации и печатью организации.

Организация вправе по собственной инициативе представить: выписку из Единого государственного реестра юридических лиц (если учредителем является юридическое лицо - дополнительно выписку из Единого государственного реестра юридических лиц по каждому учредителю), выданную не ранее чем за один месяц до дня окончания подачи заявок. В случае если указанная выписка не представлена в составе заявки, МКУ "Центр СМС" самостоятельно получает сведения о юридическом лице из Единого государственного реестра юридических лиц;

письма органов государственной власти и органов местного самоуправления, подтверждающие их намерения оказывать поддержку в реализации заявленного на участие в конкурсе социального проекта;

материалы и документы, содержащие, подтверждающие и (или) поясняющие информацию об организации и (или) социальном проекте (мероприятиях, деятельности), для осуществления которого запрашивается грант.

Если информация и документы, включенные в состав заявки, содержат персональные данные, то в состав документов заявки должны быть включены документы, подтверждающие согласие субъектов этих данных на их обработку. В противном случае включение в состав заявки информации и документов, содержащих персональные данные, не допускается.

Копии документов, указанных в настоящем пункте, при подаче заявки представляются с предъявлением их оригиналов.

Одна организация предоставляет не более одной заявки.
3.2.3. Организация несет ответственность за достоверность представляемых в составе заявки сведений в соответствии с законодательством Российской Федерации.

3.2.4. Прием заявок осуществляется в сроки, указанные в извещении о проведении конкурса. Продолжительность приема заявок не может быть менее 30 календарных дней.

Документы, поступившие после установленных в извещении сроков, не принимаются.

3.2.5. Все поступившие заявки регистрируются ответственным лицом МКУ "Центр СМС" в хронологическом порядке с указанием наименования организации и даты поступления заявки в журнале регистрации заявок (по форме согласно приложению № 5 к настоящему Порядку).

Направленные на конкурс социальных проектов заявки и документы организациям не возвращаются, за исключением случая, предусмотренного пунктом 3.2.4 настоящего Порядка.

3.2.6. При подаче заявки достоверность представленной юридическим лицом информации проверяется ответственным лицом МКУ "Центр СМС" путем сверки представленных организацией копий документов с предъявленными оригиналами. Сверка представленных юридическим лицом копий документов с предъявленными оригиналами осуществляется при приеме заявок. Оригиналы документов возвращаются организации. В случае если представленные копии документов не соответствуют предъявленному оригиналу, представленные документы возвращаются организации, а в журнале регистрации заявок делается запись об их возврате организации.

3.2.7. МКУ "Центр СМС" в срок не более пяти рабочих дней начиная со дня, следующего за днем окончания срока приема заявок, рассматривает поступившие заявки и документы.

3.2.8. Основаниями для отказа в участии организации в конкурсе являются:

- недостоверность представленной организацией информации;
- несоответствие организации категории и критериям, указанным в пунктах 1.5.1, 1.5.2 настоящего Порядка;
- несоответствие представленных организацией документов требованиям, определенным пунктами 3.2.1, 3.2.2 настоящего Порядка, или непредставление (представление не в полном объеме) указанных документов.

3.2.9. Организация не может быть отказано в допуске к участию в конкурсе в следующих случаях:

- организация обжалует наличие задолженности по налогам, сборам и иным обязательным платежам в соответствии с законодательством Российской Федерации, и решение по такой жалобе на день рассмотрения заявки на участие в конкурсе не принято;
- имеется вступившее в законную силу решение суда о признании обязанности организации по уплате налогов, сборов и иных обязательных платежей исполненной.

3.2.10. МКУ "Центр СМС" в срок не более двух рабочих дней начиная со дня, следующего за днем окончания срока рассмотрения заявок, размещает на официальном сайте администрации список заявок, допущенных к участию в конкурсе, и список заявок, не допущенных к участию в конкурсе, с указанием мотивированных причин, послуживших основанием для отказа в участии в конкурсе.

3.2.11. В течение 5 рабочих дней после опубликования списка заявок, допущенных к участию в конкурсе, ответственное лицо МКУ "Центр СМС" по электронной почте направляет заявки и документы организаций, допущенных к участию в конкурсе членам Комиссии и проводится заседание Комиссии.

3.3. Порядок определения победителей конкурса

3.3.1. Рассмотрение и оценка заявок, допущенных к участию в конкурсе, осуществляется Комиссией

3.3.2. Состав членов Комиссии определяется приказом МКУ "Центр СМС".

Состав Комиссии формируется из числа представителей органов местного самоуправления, представителей бизнес-сообщества, представителей Общественных территориальных советов.

3.3.3. Каждая заявка оценивается членами комиссии по следующим критериям:

№ п/п	Наименование критерия оценки заявки на участие в конкурсе	Коэффициенты значимости для заявки
1	Актуальность и социальная значимость социального проекта	1,5
2	Логическая связность и реализуемость социального проекта, соответствие мероприятий проекта его целям, задачам и ожидаемым результатам	1,5
3	Инновационность, уникальность социального проекта	0,5
4	Соотношение планируемых расходов на реализацию социального проекта и его ожидаемых результатов, адекватность, измеримость и достижимость таких результатов	1,5
5	Реалистичность бюджета социального проекта и обоснованность планируемых расходов на реализацию социального проекта	1
6	Собственный вклад организации и дополнительные ресурсы, привлекаемые на реализацию социального проекта, перспективы его дальнейшего развития	1
7	Опыт организации в успешной реализации программ, проектов по соответствующему направлению деятельности	0,5
8	Соответствие опыта и компетенций команды социального проекта планируемой деятельности	0,5
9	Информационная открытость организации	0,5
10	Сопряженность социального проекта с целями и результатами национальных проектов	1,5

3.3.4. Комиссия в своей деятельности руководствуется Конституцией Российской Федерации, федеральными законами и иными нормативными правовыми актами Российской Федерации, Уставом Самарской области, законами и иными нормативными правовыми актами Самарской области, а также настоящим Порядком.

3.3.5. Комиссия состоит из председателя Комиссии, заместителя председателя Комиссии, ответственного секретаря Комиссии и членов Комиссии.

Председатель Комиссии руководит деятельностью Комиссии, организует работу Комиссии в соответствии с настоящим Порядком, а также объявляет победителей отбора.

Заместитель председателя Комиссии по поручению председателя комиссии осуществляет отдельные его полномочия и замещает его в случае отсутствия или невозможности осуществления им своих полномочий.

Секретарь Комиссии готовит материалы на заседания Комиссии, ведет и оформляет протоколы заседаний Комиссии, осуществляет иные полномочия, предусмотренные настоящим Порядком. МКУ "Центр СМС" осуществляет хранение указанных документов в установленном порядке.

3.3.6. Комиссия правомочна принимать решение, если на заседании присутствует более половины ее членов. Решение Комиссии принимается открытым голосованием и считается принятым, если за него проголосовало более половины членов Комиссии, присутствующих на заседании. В случае равенства голосов членов Комиссии голос председательствующего на заседании является решающим.

3.3.7. Основными функциями Комиссии при проведении конкурса являются:

- рассмотрение заявок организаций;
- формирование итогового рейтинга рассмотрения заявок;
- определение победителей конкурса и принятие решений о предоставлении субсидии либо об отказе в ее предоставлении исходя из сформированного на заседании итогового рейтинга заявок, объема запрашиваемого гранта и лимитов бюджетных обязательств по предоставлению грантов;
- определение размера предоставляемого гранта в порядке, установленном пунктом 3.4.4. настоящего Порядка.

3.3.8. В случае если несколько заявок получили равные значения оценок, более высокий рейтинговый (меньший порядковый) номер присваивается заявке, которая подана в более раннюю дату, а при совпадении дат - заявке с меньшим размером запрашиваемого гранта.

3.3.9. Основаниями для отказа организации в предоставлении суб-

сидии являются:

- несоответствие представленных организацией документов требованиям, определенным пунктом 3.2.2 настоящего Порядка, или непредставление (представление не в полном объеме) документов, указанных в пункте 3.2.2 настоящего Порядка;
- отсутствие или использование администрацией в полном объеме лимитов бюджетных обязательств по предоставлению субсидий на поддержку социально ориентированных организаций;
- недостоверность представленной организацией информации.

3.3.10. Победителями конкурса могут быть несколько организаций.

3.3.11. Решение Комиссии оформляется протоколом, который подписывается всеми членами Комиссии, принявшими участие в заседании, и утверждается председательствующим на заседании Комиссии. В протоколе заседания Комиссии указываются дата, время, место проведения заседания, состав присутствующих членов Комиссии и представителей членов Комиссии, вопросы повестки дня, мотивированное решение по каждому вопросу повестки дня с указанием результатов голосования по каждому вопросу, сведения о прилагаемых к протоколу документах.

В случае несогласия с принятым решением член Комиссии вправе изложить свое особое мнение в письменном виде, которое подлежит обязательному приобщению к протоколу заседания Комиссии.

3.3.12. МКУ "Центр СМС" в срок не позднее 5 рабочих дней со дня утверждения протокола Комиссии направляет письменные уведомления организациям о предоставлении субсидии либо об отказе в ее предоставлении с указанием мотивированных причин отказа, а также размещает на официальном сайте администрации по адресу: <https://zhigulevsk.org/> приказ МКУ "Центр СМС" об утверждении перечня победителей конкурса и объема предоставляемых им субсидий.

3.3.13. В случае отказа организации - победителя конкурса от заключения соглашения либо нарушения порядка заключения соглашения Отдел в течение 10 календарных дней со дня истечения срока заключения соглашения принимает решение о заключении соглашения с организацией, находящейся в следующей в итоговом рейтинге заявок, при условии соответствия объема запрашиваемых этой организацией средств и общего объема утвержденных лимитов бюджетных обязательств на предоставление субсидий в текущем году, либо при отсутствии таковых о возврате невостребованных средств в бюджет Самарской области.

3.4. Условия и порядок предоставления субсидий на реализацию социальных проектов

3.4.1. Субсидии предоставляются организациям на реализацию социальных проектов по направлениям, указанным в пункте 1.4 настоящего Порядка, на финансовое обеспечение следующих затрат (части затрат):

- затраты на оплату труда работников, участвующих в реализации мероприятий социального проекта;
- начисления на оплату труда работников, участвующих в реализации мероприятий социального проекта;
- затраты на служебные командировки работников, участвующих в реализации мероприятий социального проекта;
- затраты на оплату товаров, покупку оборудования, а также расходных материалов, необходимых для реализации мероприятий социального проекта, в количестве, соответствующем объему работ и (или) услуг;
- затраты на оплату работ и услуг сторонних организаций и (или) физических лиц, необходимых для реализации мероприятий социального проекта;
- затраты на аренду помещений для проведения мероприятий социального проекта;
- затраты на содержание и эксплуатацию арендуемых помещений, в том числе на оплату коммунальных услуг, в части их использования для реализации социального проекта;
- затраты на оплату транспортных услуг (аренду транспорта) для реализации мероприятий социального проекта;
- затраты на уплату налогов, сборов, взносов и иных обязательных платежей, связанных с реализацией мероприятий социального проекта.

3.4.2. Организациям запрещается осуществлять за счет предоставленной субсидии следующие затраты:

- затраты, связанные с оплатой услуг сторонней организации или индивидуального предпринимателя, в размере более 30% от выделенной суммы гранта;
- затраты на полиграфию в размере более 10 % от выделенной суммы гранта;
- затраты, связанные с осуществлением деятельности, не связанной с реализацией социального проекта;
- затраты на приобретение объектов недвижимости, проведение текущего и капитального ремонта, капитальное строительство;
- затраты на приобретение алкогольных напитков и табачной продукции, а также товаров, которые являются предметами роскоши;
- затраты на поддержку политических партий и предвыборных кампаний;
- затраты на проведение митингов, демонстраций, пикетирований;
- затраты на погашение задолженностей организации;
- затраты на уплату штрафов, пеней;
- затраты, связанные с осуществлением предпринимательской деятельности и оказанием помощи коммерческим организациям;
- затраты на оказание гуманитарной и иной прямой материальной помощи населению, а также платных услуг населению;
- затраты на получение кредитов и займов;
- затраты на фундаментальные научные исследования;
- затраты, связанные с производством (реализацией) товаров, выполнением работ, оказанием услуг в рамках выполнения получателем гранта государственных или муниципальных контрактов, иных гражданско-правовых договоров, в том числе в рамках Федерального закона "Об основах социального обслуживания граждан в Российской Федерации";
- затраты, связанные с приобретением транспортных средств;
- затраты, связанные с размещением платных публикаций о социальном проекте.

За счет средств субсидии запрещается приобретать иностранную валюту, за исключением операций, осуществляемых в соответствии с валютным законодательством Российской Федерации при закупке (поставке) высокотехнологичного импортного оборудования, сырья и комплектующих изделий, а также связанных с достижением целей предоставления указанных средств.

3.4.3. Срок реализации социального проекта не должен превышать 10 месяцев со дня заключения соглашения о предоставлении субсидии и ее целевом использовании (далее - Соглашение). Срок использования субсидии не ограничивается финансовым годом, в котором предоставлена эта субсидия.

Максимальный размер запрашиваемой организацией субсидии составляет 150 тысяч рублей.

3.4.4. Объем предоставляемой организации субсидии определяется исходя из объема средств, предусмотренного на предоставление субсидий, и размеров субсидий, запрашиваемых организациями - победителями конкурса из бюджета, и рассчитывается по формуле

$V_i = V_i \text{ заяв}$, где V_i - объем субсидии, предоставляемой организации - победителю конкурса;

$V_i \text{ заяв}$ - объем субсидии, запрашиваемой организацией - победителем конкурса.

Объем субсидии, предоставляемой организацией, не может превышать максимальные размеры субсидии, установленные пунктом 3.4.3 настоящего Порядка.

3.4.5. Условием заключения договора между администрацией городского округа Жигулевск и организацией является признание организации победителем конкурсного отбора.

На первое число месяца, в котором планируется заключение соглашения, организация должна соответствовать следующим требованиям:

- организация не находится в процессе реорганизации, ликвидации, банкротства;
- организация не имеет неисполненной обязанности по уплате налогов, сборов, страховых взносов, пеней, штрафов, процентов, подлежащих уплате в соответствии с законодательством Российской Федерации о налогах и сборах.

Соответствие данным требованиям подтверждается сведениями из выписки из Единого государственного реестра юридических лиц, сформированной с использованием сервиса "Предоставление сведений из ЕФРЮЛ/ЕГРИП" официального сайта ФНС России в сети Интернет по адресу: <https://efrjul.nalog.ru>, и справкой налогового органа об отсутствии у организации неисполненной обязанности по уплате налогов, сборов, страховых взносов, пеней, штрафов, процентов, подлежащих уплате в соответствии с законодательством Российской Федерации о налогах и сборах.

Заключение соглашения с организацией осуществляется админис-

трацией городского округа Жигулевск в течение 10 рабочих дней со дня направления письменного уведомления организации о предоставлении субсидии.

3.4.6. Субсидия предоставляется организации в соответствии с соглашением, и содержащим в том числе:

- название социального проекта, на реализацию которого предоставляется субсидия;
- срок реализации социального проекта, предусмотренный в заявке, с указанием временных периодов проведения ключевых мероприятий социального проекта;
- срок использования субсидии, который не должен превышать срока реализации социального проекта;
- размер субсидии (с разбивкой по основным статьям расходов), условия и порядок ее предоставления;
- размер финансирования организацией мероприятий по реализации социального проекта с учетом требований пункта 1.5.2. настоящего Порядка;
- результаты (целевые показатели) предоставления субсидии (количество благополучателей социального проекта, а также целевые показатели, устанавливаемые в соглашении исходя из содержания социального проекта);
- порядок осуществления контроля за использованием субсидии, в том числе порядок и сроки предоставления победителем конкурса отчетности, подтверждающей целевое использование субсидии;
- согласие организации на осуществление главным распорядителем бюджетных средств, предоставившим субсидии, и органами государственного (муниципального) финансового контроля проверок соблюдения организацией условий, целей и порядка предоставления субсидий;
- согласие организации на размещение информации о ходе реализации социального проекта, включая соответствующие отчеты (с обезличиванием персональных данных), на официальном сайте администрации в информационно-телекоммуникационной сети Интернет и средствах массовой информации;
- обязанность организации о предоставлении в Отдел в течение 10 календарных дней с момента подписания договора заверенной копии приказа руководителя организации об утверждении состава проектной группы по реализации социального проекта.

3.4.7. Условиями, устанавливаемыми при предоставлении субсидии, являются:

- использование организацией субсидии на цели, установленные пунктом 1.4 настоящего Порядка, и на финансовое обеспечение затрат (части затрат), установленных пунктом 3.4.1. настоящего Порядка;
- реализация социального проекта и использование субсидии в сроки, установленные соглашением;
- запрет на размещение средств субсидии на банковских депозитах, начисление процентов на остаток по расчетному счету победителя конкурса, на который перечисляется субсидия, а также запрет на приобретение за счет полученных средств субсидии иностранной валюты, за исключением операций, осуществляемых в соответствии с валютным законодательством Российской Федерации при закупке (поставке) высокотехнологичного импортного оборудования, сырья и комплектующих изделий;
- запрет на продажу, дарение, передачу в аренду, безвозмездное пользование другим лицам, обмен или знос в виде пая, вклада или отчуждение иным образом имущества, приобретенного за счет средств субсидии, в течение 5 лет со дня получения субсидии;
- представление в Отдел отчетов об осуществлении расходов и о достижении результатов (целевых показателей) предоставления субсидии в порядке, сроки и по форме, которые предусмотрены разделом 4 настоящего Порядка;
- достижение результата (целевых показателей) предоставления субсидии (количество благополучателей социального проекта, а также целевые показатели, устанавливаемые в договоре исходя из содержания социального проекта).

3.4.8. Перечисление субсидии авансовым платежом в размере 100 процентов осуществляется на расчетный счет организации - победителя конкурса, в срок не позднее десяти рабочих дней после заключения соглашения.

3.4.9. Размер выделенной по итогам конкурса субсидии не подлежит изменению.

3.4.10. В ходе реализации социального проекта организация вправе осуществить:

- изменение срока проведения отдельных мероприятий социального проекта, не влияющих на изменение срока реализации социального проекта;
- перераспределение расходов (суммарно не более 10% от выделенной суммы субсидии) на реализацию социального проекта между статьями расходов в пределах предоставленных средств субсидии. .
- 1.8. Разделы 3 и 4 считать разделами 4 и 5 соответственно.
- 1.9. В пункте 4.1. слова " , но не позднее 25 декабря текущего года" исключить.
- 1.10. Пункт 4.3. после слов "записки об использовании субсидии" дополнить словами "и достижении установленных при предоставлении субсидии значений результатов (целевых показателей) предоставления субсидии".

2. Настоящее постановление вступает в силу со дня его подписания.

3. Опубликовать настоящее постановление в газете "Вестник Жигулевска".

4. Контроль за исполнением настоящего постановления возложить на заместителя главы городского округа - руководителя аппарата администрации Маливанчука А.С.

Глава городского округа Д.В. Холин

Приложение № 4 К порядку определения объема и условий предоставления за счет средств бюджета городского округа Жигулевск субсидий общественным объединениям ветеранов и инвалидов, а также социально ориентированным некоммерческим организациям на осуществление уставной деятельности и реализацию социальных проектов

ТИТУЛЬНЫЙ ЛИСТ
Все приложения заявки заполняются в электронном виде. Объем титульного листа не должен превышать 2-х печатных листов.

Название проекта:		
Бюджет проекта (в рублях):	Запрашиваемая сумма:	
	Общая сумма проекта:	
ФИО (полностью) руководителя проекта и его должность в организации:	Раб. телефон (с кодом города):	
Контакты руководителя проекта:	Моб. телефон:	
	Эл. почта:	
Название организации-заявителя		
ФИО (полностью) и должность руководителя организации:	Раб. телефон:	
Адрес местонахождения организации (с указанием индекса):	Моб. телефон:	
Тел./факс организации (с указанием кода города):	Эл. почта:	
Электронная почта организации:		
Реквизиты организации:	ИНН	
Расчетный счет №		
Наименование банка получателя:		
ФИО (полностью) бухгалтера проекта	Раб. телефон:	
Контакты бухгалтера	Моб. телефон:	
	Эл. почта:	
Продолжительность проекта:		
Краткое описание проекта (Не более 5-10 предложений. При описании укажите, пожалуйста, цель проекта, целевые группы, планируемая деятельность по проекту, ожидаемые конкретные измеримые результаты)		

ПРИ ПОДАЧЕ ЗАЯВКИ ОРГАНИЗАЦИЯ ПОДТВЕРЖДАЕТ:

- согласие с условиями Порядка;
- отсутствие в отношении организации процедур реорганизации, ликвидации, банкротства на дату окончания срока приема заявок;
- отсутствие у организации неисполненной обязанности по уплате налогов, сборов, страховых взносов, пеней, штрафов и процентов, подлежащих уплате в соответствии с законодательством Российской Федерации о налогах и сборах на дату окончания срока приема заявок;
- организация не является в текущем году получателем средств из бюджета Самарской области в соответствии с иными нормативными правовыми актами на цели, установленные пунктом 1.3 Порядка;
- организация не является иностранным юридическим лицом, а также российским юридическим лицом, в уставном (складочном) капитале которого доля участия иностранных юридических лиц, местом регистрации которых является государство (территория), включенное в утверждаемый Минис-

терством финансов Российской Федерации перечень государств и территорий, предоставляющих льготный налоговый режим налогообложения и (или) не предусматривающих раскрытия и предоставления информации при проведении финансовых операций (офшорные зоны), в совокупности превышает 50%;

отсутствие у организации просроченной (неурегулированной) задолженности по возврату в бюджет Самарской области субсидий, бюджетных инвестиций, предоставленных в том числе в соответствии с иными правовыми актами, и иной просроченной (неурегулированной) задолженности перед бюджетом Самарской области.

Настоящим я подтверждаю достоверность предоставленной мною информации.

Подпись руководителя организации:

Подпись руководителя проекта:
М.П. "_____" 20__ г.

ОПИСАНИЕ ПРОЕКТА

Все формы заполняются в электронном виде.

Пожалуйста, строго придерживайтесь заданного формата, не меняйте названия разделов.

1. Проблема (не более 1 стр.)
Опишите, пожалуйста, проблему, которую Вы собираетесь решить в ходе проекта. Обоснуйте необходимость Вашего проекта.

2. Основные достижения (успехи) Вашей организации (инициативной группы) (не более 0,5 стр.).
Имеет ли Ваша организация или члены вашей инициативной группы опыт в осуществлении той деятельности, которую Вы предполагаете осуществлять в ходе проекта? Если да, то опишите, какой.

3. Цель проекта
Опишите цель проекта и задачи для достижения этой цели. Чего вы хотите достичь в результате реализации проекта? (3-4 абзаца)

4. Участники проекта
Опишите, пожалуйста, круг лиц, на которых рассчитан проект:
5.1. граждане, привлеченные к управлению и реализации проекта, в том числе и партнеры (укажите имена, должности, количество и способы их привлечения);
5.2. группы населения, на которых направлен эффект от реализации проекта (укажите количество и способы их привлечения/участия).

5. Описание деятельности в ходе проекта (не более 2 стр.).
Укажите, что и в какой месяц реализации проекта Вы планируете делать.

Опишите роль партнера (партнеров) в реализации проекта, если они есть.

6. Ожидаемые результаты (не более 1 стр.)
Результаты должны логически вытекать из тех мероприятий, той деятельности, которую вы указали в п.5 настоящей формы. Результаты должны быть описаны для каждого мероприятия или группы мероприятий, описанных в п. 5.

В первой колонке, "Ожидаемый результат", необходимо подробно описать, что планируется получить в результате выполнения каждого мероприя-

тия. Как изменится ситуация в результате, какое влияние окажет проект на целевую группу и организацию.

Во второй колонке, "Индикаторы оценки результатов", укажите, на основании каких показателей, эксперты смогут сделать заключение об успешности проекта по его окончании. Укажите количественные результаты для каждого мероприятия (Сколько человек будет участвовать в мероприятии? Каким образом Вы оцениваете полезность и эффективность данного мероприятия и т.п.)

Ожидаемый результат	Индикаторы оценки результатов

7. Дальнейшее развитие проекта

Если проект планируется продолжать, то опишите, что будет сделано для развития проекта и за счет каких средств. Если Вы запрашиваете финансовую помощь на приобретение какого-либо оборудования, то опишите, как оно будет использоваться в дальнейшем.

8. Комментарии к бюджету

В этом разделе вы должны как можно более подробно прокомментировать каждую статью вашего бюджета, объяснив, чем вызвана необходимость указанных расходов, почему приобретается то или иное количество товара и т. д.

Если запрашиваемая сумма отличается от общей стоимости проекта, поясните, из каких источников будет получена оставшаяся сумма, необходимая для реализации проекта.

Если в проекте предусмотрен собственный вклад заявителя, прокомментируйте, из каких источников он складывается (наличие собственного оборудования или иных ресурсов, добровольный труд участников и т. д.).

ВНИМАНИЕ! Оплата труда штатных сотрудников, включая налоги, не должна превышать 25% от запрашиваемой суммы.

БЮДЖЕТ ПРОЕКТА *
*(название проекта)"

№ п/п	Вид расходов	Кол-во	Цена за единицу, руб.	Общая сумма финансирования, руб.	Собственный вклад, руб.	Запрашиваемое финансирование, руб.
I. ОПЛАТА ТРУДА И ОТЧИСЛЕНИЯ С ФОТ СОТРУДНИКОВ						
1.						
2.						
ИТОГО: ОПЛАТА ТРУДА И ОТЧИСЛЕНИЯ С ФОТ СОТРУДНИКОВ						
II. ОПЛАТА ТРУДА И ОТЧИСЛЕНИЯ С ФОТ ПРИВЛЕЧЕННЫХ СПЕЦИАЛИСТОВ						
1.						
2.						
ИТОГО: ОПЛАТА ТРУДА И ОТЧИСЛЕНИЯ С ФОТ ПРИВЛЕЧЕННЫХ СПЕЦИАЛИСТОВ						
III. ОБОРУДОВАНИЕ						
1.						
2.						
3.						
ИТОГО: ОБОРУДОВАНИЕ						
IV. АДМИНИСТРАТИВНЫЕ РАСХОДЫ						
1.						
2.						
3.						
ИТОГО: АДМИНИСТРАТИВНЫЕ РАСХОДЫ						
V. ЗАТРАТЫ НА ПРОВЕДЕНИЕ ПРОЕКТА						
1.						
2.						
3.						
ИТОГО: ЗАТРАТЫ НА ПРОВЕДЕНИЕ ПРОЕКТА						
ВСЕГО						

*можно добавить любое количество строк

Приложение № 5 К порядку определения объема и условий предоставления за счет средств бюджета городского округа Жигулевск субсидий общественным объединениям ветеранов и инвалидов, а также социально ориентированным некоммерческим организациям на осуществление уставной деятельности и реализацию социальных проектов

Журнал регистрации заявок на участие в конкурсе социальных проектов социально ориентированных некоммерческих организаций

Дата регистрации	Наименование организации	Название социального проекта	Отметка о получении заявки	Примечание (допущена/недопущена)

ПОСТАНОВЛЕНИЕ администрации г. о. Жигулевск

от 24.09.2019 № 1866

О внесении изменений в постановление администрации городского округа Жигулевск от 15.07.2019 № 1190 "Об утверждении Порядка предоставления субсидий юридическим лицам (за исключением субсидий государственным (муниципальным) учреждениям), индивидуальным предпринимателям, а также физическим лицам - производителям товаров, работ, услуг в целях возмещения затрат в связи с производством товаров, выполнением работ, оказанием услуг на проведение мероприятий по благоустройству дворовых территорий городского округа Жигулевск в 2019 году"

В соответствии с Федеральным законом от 06.10.2003 № 131-ФЗ "Об общих принципах организации местного самоуправления в Российской Федерации", ст. 78 Бюджетного кодекса Российской Федерации, муниципальной программой "Благоустройство городского округа Жигулевск на 2018-2022 годы", утвержденной постановлением администрации городского округа Жигулевск от 25.09.2015 № 2007, руководствуясь Уставом городского округа Жигулевск Самарской области,

ПОСТАНОВЛЯЮ:

1. Внести в Порядок предоставления субсидий юридическим лицам (за исключением субсидий государственным (муниципальным) учреждениям), индивидуальным предпринимателям, а также физическим лицам - производителям товаров, работ, услуг в целях возмещения затрат в связи с производством товаров, выполнением работ, оказанием услуг на проведение мероприятий по благоустройству дворовых территорий городского округа Жигулевск в 2019 году, утвержденный постановлением администрации городского округа Жигулевск от 15.07.2019 № 1190 следующие изменения:

- 1.1. Пункт 2.2 дополнить пунктом 2.2.1 в следующей редакции:
- "2.2.1. Благоустройство дворовых территорий

ПОСТАНОВЛЕНИЕ администрации г. о. Жигулевск

от 02.10.2019 № 87 нпа

Об утверждении административного регламента предоставления муниципальной услуги "Согласование переустройства и (или) перепланировки помещений в многоквартирных домах"

В соответствии с постановлением Правительства Самарской области от 16.07.2019 № 482 "О внесении изменений в отдельные постановления Правительства Самарской области", решением Думы городского округа Жигулевск Самарской области от 29.05.2019 № 475 "Об утверждении структуры администрации городского округа Жигулевск", руководствуясь Жилищным кодексом Российской Федерации, Федеральным законом от 06.10.2003 № 131-ФЗ "Об общих принципах организации местного самоуправления в Российской Федерации", Федеральным законом от 27.07.2010 № 210-ФЗ "Об организации предоставления государственных и муниципальных услуг", Уставом городского округа Жигулевск Самарской области

ПОСТАНОВЛЯЮ:

1. Утвердить административный регламент предоставления муниципальной услуги "Согласование переустройства и (или) перепланировки помещений в многоквартирных домах" согласно приложению к настоящему постановлению.

2. Признать утратившими силу следующие муниципальные правовые акты:

- 2.1. Постановление администрации городского округа Жигулевск от 24.03.2016 № 54 нпа "Об ут-

многочисленных домов осуществляется в соответствии с перечнем видов работ по благоустройству дворовых территорий, а именно установка скамеек и урн, обеспечение освещением и ремонт дворовых проездов, оборудование детских и (или) спортивных площадок, автомобильных парковок, озеленение территорий, ремонт или обустройство тротуаров и пешеходных дорожек, установка камер наружного видеонаблюдения, с целью обеспечения сохранности проведенных мероприятий по благоустройству и противодействию вандализму, прочие аналогичные виды работ, направленные на благоустройство дворовых территорий."

2. Опубликовать настоящее постановление в газете "Вестник Жигулевска" и разместить на официальном сайте администрации городского округа Жигулевск в сети Интернет.

3. Настоящее постановление вступает в силу со дня его подписания и распространяется на правоотношения, возникшие с 1 августа 2019 года.

4. Контроль за исполнением настоящего постановления возложить на заместителя главы городского округа Жигулевск по городскому хозяйству и градостроительству Живодерова А.Н.

Глава городского округа Д.В. Холин

верждении административного регламента предоставления муниципальной услуги "Прием заявлений и выдача документов о согласовании переустройства и (или) перепланировки жилого помещения".

2.2. Постановление администрации городского округа Жигулевск от 20.09.2018 № 73 нпа "О внесении изменений в административный регламент предоставления муниципальной услуги "Прием заявлений и выдача документов о согласовании переустройства и (или) перепланировки жилого помещения", утвержденный постановлением администрации городского округа Жигулевск от 24.03.2016 № 54 нпа.

3. Опубликовать настоящее постановление в газете "Вестник Жигулевска" и разместить на официальном сайте администрации городского округа Жигулевск в сети Интернет и Едином портале государственных и муниципальных услуг.

4. Контроль за исполнением настоящего постановления возложить на заместителя главы городского округа Жигулевск по городскому хозяйству и градостроительству Живодерова А.Н.

Глава городского округа Д.В. Холин

Приложение к постановлению администрации городского округа Жигулевск от 02.10.2019 г. № 87 нпа

Административный регламент предоставления муниципальной услуги "Согласование переустройства и (или) перепланировки помещений в многоквартирных домах"

1. Общие положения

1.1. Общие сведения о муниципальной услуге.
1.1.1. Административный регламент предоставления муниципальной услуги "Согласование переустройства и (или) перепланировки помещений многоквартирных домов" (далее - Административный регламент) определяет круг заявителей, стандарт предоставления муниципальной услуги, состав, последовательность и сроки выполнения административных процедур, требования к порядку их выполнения, в том числе особенности выполнения административных процедур в электронной форме, а также особенности выполнения административных процедур в многофункциональном центре, формы контроля за исполнением Административного регламента, досудебный (внесудебный) порядок обжалования решений и действий (бездействия) органа, предоставляющего муниципальную услугу, а также должностных лиц, муниципальных служащих при осуществлении полномочий по предоставлению муниципальной услуги.

1.1.2. Основные понятия в настоящем Административном регламенте используются в том же значении, в котором они приведены в Федеральном законе от 27.07.2010 № 210-ФЗ "Об организации предоставления государственных и муниципальных услуг" и иных нормативных правовых актов Российской Федерации и Самарской области.

1.1.3. Заявителем при предоставлении муниципальной услуги является физическое или юридическое лицо, являющееся собственником помещения в многоквартирном доме, либо его уполномоченный представитель, обратившееся с заявлением о переустройстве и (или) перепланировке этого помещения, а также нанятель жилого помещения по договору социального найма, только в случае, когда он в установленном порядке уполномочен собственником на проведение переустройства и (или) перепланировки жилого помещения (далее - заявитель).

1.2. Порядок информирования о правилах предоставления муниципальной услуги.

1.2.1. Для получения информации по процедуре предоставления муниципальной услуги заинтересованными лицами используются следующие формы консультирования:

- индивидуальное консультирование лично;
- консультирование в электронном виде;
- индивидуальное консультирование по почте;
- индивидуальное консультирование по телефону.

1.2.2. Информацию о порядке, сроках и процедурах предоставления муниципальной услуги можно получить:

- в администрации городского округа Жигулевск (далее - администрация);
- в электронном виде в информационно-телекоммуникационной сети Интернет на Едином портале государственных и муниципальных услуг (функций) (<http://www.gosuslugi.ru>) и Портале государственных и муниципальных услуг (функций) Самарской области (<http://www.pgu.samregion.ru>) в информационно-телекоммуникационной сети Интернет (далее соответственно - Единый портал, Региональный портал);

в многофункциональных центрах предоставления государственных и муниципальных услуг (далее - МФЦ).

Информация о графике проведения консультаций о порядке предоставления муниципальной услуги и выдачи результатов муниципальной услуги, контактных координатах уполномоченного органа: справочные телефоны, почтовый адрес уполномоченного органа, адрес электронной почты, адрес сайта в информационно-телекоммуникационной сети "Интернет" (далее - Интернет-сайт уполномоченного органа) приведена в приложении № 1 к настоящему Административному регламенту.

Информация о местах расположения МФЦ, с которыми уполномоченным органом заключено соглашение о взаимодействии, приведена в приложении № 1 к настоящему Административному регламенту, информация о графике работы МФЦ, телефонах, адресах электронной почты размещена на Интернет-сайте <http://www.mfc63.ru>.

1.2.3. Индивидуальное консультирование лично.
Устное индивидуальное консультирование заинтересованного лица сотрудником администрации происходит при непосредственном присутствии заинтересованного лица в помещении администрации и во время, установленное в соответствии с графиками проведения консультаций о порядке предоставления муниципальной услуги и выдачи результатов муниципальной услуги.

Время ожидания заинтересованного лица при индивидуальном устном консультировании не может превышать 15 минут.

Индивидуальное устное консультирование каждого заинтересованного лица сотрудником администрации, осуществляющим индивидуальное консультирование лично (далее - сотрудник), не может превышать 20 минут.

В случае если для подготовки ответа требуется продолжительное время, сотрудник, осуществляющий индивидуальное устное консультирование, может предложить заинтересованному лицу обратиться за необходимой информацией в письменном виде либо назначить другое удобное для заинтересованного лица время для устного консультирования.

1.2.4. Консультирование в электронном виде.
Консультирование в электронном виде осуществляется посредством:

- размещения консультационно-справочной информации на Интернет-сайте органа местного самоуправления;
- размещения консультационно-справочной информации на Едином портале и Региональном портале;
- индивидуального консультирования по электронной почте.

Консультирование путем размещения консультационно-справочной информации на Интернет-сайте уполномоченного органа осуществляется посредством получения заинтересованным лицом информации при посещении Интернет-сайта уполномоченного органа.

Консультирование путем размещения консультационно-справочной информации на Едином портале и Региональном портале осуществляется посредством получения заинтересованным лицом информации при посещении Единого портала и Регионального портала.

При консультировании по электронной почте заинтересованное лицо направляет заявление на электронный адрес администрации, указанный в приложении № 1 к настоящему Административному регламенту. Датой поступления заявления является дата его регистрации в администрации как входящего сообщения. Ответ на вышеуказанное заявление направляется по электронной почте на электронный адрес, указанный заинтересованным лицом в заявлении, а также на бумажном носителе по почтовому адресу в случае его указания в заявлении в срок, не превышающий 30 дней со дня поступления заявления.

Обращение, поступившее в форме электронного документа, подлежит рассмотрению в порядке, установленном федеральным законодательством. В обращении заявитель в обязательном порядке указывает свои фамилию, имя, отчество (последнее - при наличии), адрес электронной почты, если ответ должен быть направлен в форме электронного документа, и почтовый адрес, если ответ должен быть направлен в письменной форме. Заявитель вправе приложить к такому обращению необходимые документы и материалы в электронной форме либо направить указанные документы и материалы или их копии в письменной форме.

1.2.5. Индивидуальное консультирование по почте. Консультирование посредством почтового отправления осуществляется путем направления ответа на письменное обращение заинтересованного лица. Ответ на обращение заинтересованного лица направляется почтой по адресу, указанному заинтересованным лицом в его обращении, в срок, не превышающий 30 дней со дня поступления письменного обращения.

Датой получения обращения является дата регистрации входящего обращения.

1.2.6. Индивидуальное консультирование по телефону.

Консультирование по телефону осуществляется при личном обращении заинтересованного лица посредством телефонной связи по телефону, указанному в приложении № 1 Административного регламента. Ответ на телефонный звонок должен начинаться с информации о наименовании органа, в который позвонил заявитель, фамилии, имени, отчестве и должности сотрудника, осуществляющего индивидуальное консультирование по телефону.

Время разговора не должно превышать 20 минут. В том случае, если сотрудник, осуществляющий индивидуальное консультирование по телефону, не может ответить на вопрос по содержанию, связанному с предоставлением муниципальной услуги, он обязан проинформировать заинтересованное лицо об организации, органах исполнительной власти либо структурных подразделениях органа местного самоуправления, которые располагают необходимыми сведениями.

1.2.7. На информационных стендах в местах предоставления муниципальной услуги, а также на Интернет-сайте органа местного самоуправления размещаются следующие информационные материалы:

информация о порядке предоставления муниципальной услуги;

текст Административного регламента с приложениями (полная версия на Интернет-сайте администрации и извлечения на информационных стендах);

информация о местонахождении и графике работы администрации, справочные телефоны, по которым можно получить консультацию по порядку предоставления муниципальной услуги;

график приема заявителей, номера кабинетов, в которых предоставляется муниципальная услуга, фамилии, имена, отчества и должности соответствующих должностных лиц;

перечень документов, предоставляемых заявителями, и требования, предъявляемые к этим документам; извлечения из нормативных правовых актов, содержащих нормы, регулирующие деятельность по предоставлению муниципальной услуги, по наиболее часто задаваемым вопросам - на информационных стендах в местах предоставления муниципальной услуги, полная версия нормативных правовых актов - на Интернет-сайте администрации.

Тексты материалов печатаются удобным для чтения шрифтом (размером не меньше 14), без исправлений, наиболее важные места выделяются полужирным шрифтом либо цветным маркером (на информационных стендах).

2. Стандарт предоставления муниципальной услуги

2.1. Наименование муниципальной услуги.

2.1.1. Наименование муниципальной услуги: "Согласование переустройства и (или) перепланировки помещений в многоквартирных домах" (далее - муниципальная услуга).

2.2. Наименование органа, предоставляющего муниципальную услугу.

2.2.1. Муниципальная услуга предоставляется администрацией городского округа Жигулевск (далее - администрация).

Предоставление государственных и муниципальных услуг в многофункциональных центрах осуществляется в соответствии с Федеральным законом от 27.07.2010 № 210-ФЗ "Об организации предоставления государственных и муниципальных услуг", иными нормативными правовыми актами Российской Федерации, нормативными правовыми актами субъектов Российской Федерации, муниципальными правовыми актами по принципу "одного окна", в соответствии с которым предоставление государственной или муниципальной услуги осуществляется после однократного обращения заявителя с соответствующим запросом о предоставлении государственной или муниципальной услуги или запросом, указанным в статье 15.1 Федерального закона от 27.07.2010 № 210-ФЗ "Об организации предоставления государственных и муниципальных услуг", а взаимодействие с органами, предоставляющими государственные услуги, или органами, предоставляющими муниципальные услуги, осуществляется многофункциональным центром без участия заявителя в соответствии с нормативными правовыми актами и соглашением о взаимодействии".

2.2.2. Структурное подразделение, ответственное за предоставление муниципальной услуги - отдел по жилищным вопросам департамента городского хозяйства и экологии администрации городского округа Жигулевск (далее - отдел по жилищным вопросам).

2.2.3. В предоставлении муниципальной услуги участвует комиссия по переустройству и (или) перепланировке помещений в многоквартирных домах, персональный состав которой утвержден муниципальным правовым актом (далее - Комиссия).

2.2.4. Органы и организации, участвующие в предоставлении муниципальной услуги:

1) муниципальное бюджетное учреждение городского округа Жигулевск "Многофункциональный центр предоставления государственных и муниципальных услуг" (далее - МФЦ);

2) Министерство культуры Самарской области;

3) Федеральная служба государственной регистрации, кадастра и картографии (далее - Росреестр).

2.2.5. МФЦ участвует в предоставлении муниципальной услуги в части приема и регистрации документов у заявителя, запроса документов, находящихся в распоряжении органов государственной власти, органов местного самоуправления и подведомственных этим органам организаций, уведомления заявителя о принятом решении, выдачи результата заявителю.

2.2.6. Информация о месте нахождения администрации, МФЦ, номерах телефонов для справок, адресах электронной почты, графике приема заявителей представлена в приложении № 1 к Административному регламенту.

2.3. Результат предоставления муниципальной услуги.

2.3.1. Результатами предоставления муниципальной услуги являются:

принятие решения о согласовании переустройства и

(или) перепланировки помещения в многоквартирном доме;

принятие решения об отказе в согласовании переустройства и (или) перепланировки помещения в многоквартирном доме.

2.4. Срок предоставления муниципальной услуги.

2.4.1. Срок предоставления муниципальной услуги составляет не более 45 дней со дня регистрации заявления о предоставлении муниципальной услуги в администрации городского округа Жигулевск.

2.5. Нормативные правовые акты, регулирующие предоставление муниципальной услуги.

2.5.1. Перечень нормативных правовых актов, регулирующих предоставление муниципальной услуги (с указанием их реквизитов и источников официального опубликования), размещается на официальном сайте администрации, в реестре государственных и муниципальных услуг Самарской области, на Портале государственных и муниципальных услуг и Портале государственных и муниципальных услуг Самарской области.

2.6. Исчерпывающий перечень документов и информации, необходимых в соответствии с законодательными или иными нормативными правовыми актами для предоставления муниципальной услуги, которые заявитель должен представить самостоятельно.

2.6.1. Для проведения переустройства и (или) перепланировки помещения в многоквартирном доме заявитель предоставляет:

1) заявление о переустройстве и (или) перепланировке по форме согласно приложению № 2 к Административному регламенту.

2) правоустанавливающие документы на переустраиваемое и (или) перепланируемое помещение в многоквартирном доме (подлинники или засвидетельствованные в нотариальном порядке копии);

3) подготоленный и оформленный в установленном порядке проект переустройства и (или) перепланировки переустраиваемого и (или) перепланируемого помещения в многоквартирном доме, а если переустройство и (или) перепланировка помещений в многоквартирном доме невозможны без присоединения к данному помещению части общего имущества в многоквартирном доме, также протокол общего собрания собственников помещений в многоквартирном доме о согласии всех собственников помещений в многоквартирном доме на такие переустройство и (или) перепланировку помещения в многоквартирном доме, предусмотренном частью 2 статьи 40 настоящего Кодекса;

4) технический паспорт переустраиваемого и (или) перепланируемого помещения в многоквартирном доме;

5) согласие в письменной форме всех членов семьи нанимателя (в том числе временно отсутствующих членов семьи нанимателя), занимающих переустраиваемое и (или) перепланируемое жилое помещение на основании договора социального найма (в случае, если заявителем является уполномоченный наймодателем на представление предусмотренных настоящим пунктом документов наниматель переустраиваемого и (или) перепланируемого жилого помещения по договору социального найма);

6) заключение органа по охране памятников архитектуры, истории и культуры о допустимости проведения переустройства и (или) перепланировки помещения в многоквартирном доме, если такое помещение или дом, в котором оно находится, является памятником архитектуры, истории или культуры.

2.6.2. При предоставлении муниципальной услуги отдел по жилищным вопросам не вправе требовать от заявителя:

предоставления документов и информации или осуществления действий, представление или осуществление которых не предусмотрено нормативными правовыми актами, регулирующими отношения, возникающие в связи с предоставлением муниципальной услуги;

предоставления документов и информации, которые в соответствии с нормативными правовыми актами Российской Федерации, нормативными правовыми актами Самарской области и муниципальными правовыми актами находятся в распоряжении органов, предоставляющих государственные услуги, органов, предоставляющих муниципальные услуги, иных государственных органов, органов местного самоуправления и (или) подведомственных государственным органам и органам местного самоуправления организаций, участвующих в предоставлении муниципальной услуги, за исключением документов, указанных в части 6 статьи 7 Федерального закона "Об организации предоставления государственных и муниципальных услуг" (далее - Федеральный закон).

Заявитель вправе представить указанные документы и информацию в органы, предоставляющие муниципальные услуги по собственной инициативе;

осуществления действий, в том числе согласований, необходимых для получения муниципальной услуги и связанных с обращением в иные государственные органы, органы местного самоуправления, организации, за исключением получения услуг и получения документов и информации, предоставляемых в результате предоставления таких услуг, включенных в перечень, указанные в части 1 статьи 9 Федерального закона;

предоставления документов и информации, отсутствие и (или) недостоверность которых не указывались при первоначальном отказе в приеме документов, необходимых для предоставления муниципальной услуги, либо в предоставлении муниципальной услуги, за исключением случаев, предусмотренных пунктом 4 части 1 статьи 7 Федерального закона.

2.7. Исчерпывающий перечень документов и информации, необходимых в соответствии с законодательными и иными нормативными правовыми актами для предоставления муниципальной услуги, которые находятся в распоряжении государственных органов, органов государственного внебюджетных фондов, органов местного самоуправления, организаций и запрашиваются органом, предоставляющим муниципальную услугу, в органах (организациях), в распоряжении которых они находятся, если заявитель не представил такие документы и информацию самостоятельно.

2.7.1. К документам и информации, необходимым в соответствии с законодательными и иными нормативными правовыми актами для предоставления муниципальной услуги, которые находятся в распоряжении государственных органов, органов государственного внебюджетных фондов, органов местного самоуправления, организаций и запрашиваются администрацией, в органах (организациях), в распоряжении которых они находятся, если заявитель не представил такие документы и информацию самостоятельно, относятся:

1) правоустанавливающие документы на переустраиваемое и (или) перепланируемое помещение в многоквартирном доме, если право на него зарегистрировано в Едином государственном реестре недвижимости;

2) заключение органа по охране памятников архитектуры, истории и культуры о допустимости проведения переустройства и (или) перепланировки помещения в многоквартирном доме, если такое помещение или дом, в котором оно находится, является памятником архитектуры, истории или культуры.

2.7.2. Заявитель вправе представить документы, указанные в пункте 2.7.1 настоящего Административного регламента по собственной инициативе.

2.8. Исчерпывающий перечень оснований для отказа в приеме документов, необходимых для предоставления муниципальной услуги.

2.8.1. Основания для отказа в приеме документов, необходимых для предоставления муниципальной услуги:

отсутствие в заявлении фамилии заявителя, почтового адреса, по которому должен быть направлен ответ; предоставление заявителем документов, содержащих ошибки или противоречивые сведения;

текст заявления и прилагаемых документов не под-

дается прочтению, в том числе фамилия и адрес заявителя;

предоставление документов неполномоченным лицом.

2.9. Исчерпывающий перечень оснований для отказа в предоставлении муниципальной услуги

2.9.1. Основаниями для отказа в предоставлении муниципальной услуги являются:

заявление гражданина о возврате документов, представленных им для получения муниципальной услуги.

непредставление заявителем документов, указанных в пункте 2.6.1 настоящего Административного регламента;

поступление в администрацию ответа органа государственной власти, органа местного самоуправления либо подведомственной органу государственной власти или органу местного самоуправления организации на межведомственный запрос, свидетельствующий об отсутствии документа и (или) информации, необходимых для проведения переустройства и (или) перепланировки помещения в многоквартирном доме в соответствии с частью 2.1 статьи 26 Жилищного кодекса Российской Федерации, если соответствующий документ не был представлен заявителем по собственной инициативе. Отказ в согласовании переустройства и (или) перепланировки помещения в многоквартирном доме по указанному основанию допускается в случае, если администрация после получения такого ответа уведомила заявителя о получении такого ответа, предложил заявителю представить документ и (или) информацию, необходимые для проведения переустройства и (или) перепланировки помещения в многоквартирном доме в соответствии с частью 2.1 статьи 26 Жилищного кодекса Российской Федерации, и не получил от заявителя такие документ и (или) информацию в течение пятнадцати рабочих дней со дня направления уведомления;

поступление в администрацию ответа на межведомственный запрос, свидетельствующий об отсутствии документа и (или) информации, необходимых для проведения переустройства и (или) перепланировки помещения в многоквартирном доме, если соответствующий документ не был представлен заявителем по собственной инициативе. Отказ в согласовании переустройства и (или) перепланировки помещения в многоквартирном доме по указанному основанию допускается в случае, если администрация после получения такого ответа уведомила заявителя о его получении и предложила заявителю представить документ и (или) информацию, необходимые для проведения переустройства и (или) перепланировки жилого, и не получил от заявителя такие документ и (или) информацию в течение пятнадцати рабочих дней со дня направления уведомления;

предоставление документов в ненадлежащий орган; несоответствие проекта переустройства и (или) перепланировки помещения в многоквартирном доме требованиям законодательства.

2.9.2. Основания для приостановления предоставления муниципальной услуги отсутствуют.

2.10. Перечень услуг, которые являются необходимыми и обязательными для предоставления муниципальной услуги, в том числе сведения о документе (документах), выдаваемом (выдаваемых) организациями, участвующими в предоставлении муниципальной услуги.

2.10.1. Перечень услуг, которые являются необходимыми и обязательными для предоставления муниципальной услуги:

выдача сведений организацией, осуществляющей технический учет объектов капитального строительства о зарегистрированных правах на данные объекты недвижимости, подтверждающие их принадлежность заявителю (в случае, если право было зарегистрировано до 05.08.1998);

проведение технического учета и технической инвентаризации объектов капитального строительства, выдача технического паспорта;

подготовка и выдача проекта переустройства и (или) перепланировки помещения в многоквартирном доме.

2.11. Размер платы, взимаемой с заявителя при предоставлении муниципальной услуги, и способы ее взимания в случаях, предусмотренных федеральными законами, принимаемыми в соответствии с ними нормативными правовыми актами Российской Федерации и нормативными правовыми актами Самарской области.

2.11.1. Муниципальная услуга предоставляется бесплатно.

2.12. Максимальный срок ожидания в очереди при подаче запроса о предоставлении муниципальной услуги и при получении результата предоставления муниципальной услуги.

2.12.1. Максимальный срок ожидания в очереди при личном обращении при подаче заявления о предоставлении муниципальной услуги и при получении результата предоставления муниципальной услуги составляет не более 15 минут.

2.13. Срок регистрации запроса заявителя о предоставлении муниципальной услуги.

2.13.1. Срок регистрации заявления о предоставлении муниципальной услуги и прилагаемых к нему документов - 1 рабочий день.

2.13.2. В случае поступления заявления и документов о предоставлении муниципальной услуги в администрацию в выходной или нерабочий праздничный день регистрация заявления осуществляется в первый рабочий день, следующий за выходным или нерабочим праздничным днем.

2.14. Требования к помещениям, в которых предоставляются муниципальные услуги, к залу ожидания, местам для заполнения запросов о предоставлении муниципальной услуги, информационным стендам с образцами их заполнения и перечнем документов, необходимых для предоставления муниципальной услуги.

Места предоставления муниципальной услуги должны отвечать следующим требованиям:

2.14.1. Здание, в котором расположена администрация (структурное подразделение администрации), МФЦ, должно быть оборудовано отдельным входом для свободного доступа заинтересованных лиц;

центральные входы в здания администрации, МФЦ, должны быть оборудованы информационными табличками (вывесками), содержащими информацию о режиме работы администрации (МФЦ);

2.14.2. Помещения для работы с заинтересованными лицами оборудуются соответствующими информационными стендами, вывесками, указателями;

визуальная и текстовая информация о порядке предоставления муниципальной услуги размещается на информационном стенде или информационном термине в помещении администрации, МФЦ, для ожидания и приема заявителей (устанавливаются в удобном для граждан месте). К информационным стендам должна быть обеспечена возможность свободного доступа граждан.

Оформление визуальной и текстовой информации о порядке предоставления муниципальной услуги должно соответствовать оптимальному зрительному и слуховому восприятию этой информации гражданами;

2.14.3. Должностные лица администрации (структурного подразделения администрации), МФЦ, участвующие в предоставлении муниципальной услуги, обеспечиваются личными нагрудными идентификационными карточками (бейджами) с указанием фамилии, имени, отчества (последнее - при наличии) и должности либо настольными табличками аналогичного содержания.

2.14.4. Рабочие места должностных лиц администрации (структурного подразделения администрации), МФЦ, участвующих в предоставлении муниципальной услуги, оборудуются компьютерами и оргтехникой, позволяющими своевременно и в полном объеме получать

справочную информацию по вопросам предоставления муниципальной услуги в полном объеме;

2.14.5. Места ожидания должны быть комфортными для пребывания заинтересованных лиц и работы должностных лиц администрации (структурного подразделения администрации), МФЦ, в том числе необходимо наличие доступных мест общего пользования (туалет, гардероб).

Места ожидания в очереди на консультацию, подачу заявления о предоставлении муниципальной услуги или для получения результатов муниципальной услуги должны быть оборудованы стульями, кресельными секциями или скамьями (банкетками).

Количество мест ожидания не может быть менее пяти.

2.14.6. Места заполнения документов оборудуются стульями, столами (стойками) и обеспечиваются писчей бумагой и канцелярскими принадлежностями в количестве, достаточном для оформления документов заинтересованными лицами;

2.14.7. В помещениях для должностных лиц администрации (структурного подразделения администрации), МФЦ, участвующих в предоставлении муниципальной услуги, местах ожидания и приема заинтересованных лиц необходимо наличие системы кондиционирования воздуха, средств пожаротушения и системы оповещения о возникновении чрезвычайной ситуации.

2.14.8. На территории, прилегающей к зданию администрации, МФЦ оборудуются места для парковки автотранспортных средств. Количество парковочных мест определяется исходя из интенсивности и количества заинтересованных лиц, обратившихся в администрацию, МФЦ за определенный период. На стоянке должно быть не менее 5 машиномест. Доступ заявителей к парковочным местам является бесплатным.

На стоянке транспортных средств около зданий администрации городского округа Жигулевск и МФЦ выделяется не менее 10 процентов мест для бесплатной парковки транспортных средств, управляемых инвалидами I, II групп, а также инвалидами III группы в порядке, установленном Правительством Российской Федерации, и транспортных средств, перевозящих таких инвалидов и (или) детей - инвалидов. На указанных транспортных средствах должен быть установлен опознавательный знак "Инвалид".

2.14.9. Для обслуживания инвалидов помещения оборудуются пандусами, специальными ограждениями и перилами, обеспечивающими беспрепятственное передвижение и разворот инвалидных колясок. Столы для обслуживания инвалидов размещаются с стороны от входа с учетом беспрепятственного подъезда и поворота колясок.

Входы в помещения оборудуются пандусами, расширенными проходами, позволяющими обеспечить беспрепятственный доступ инвалидов, включая инвалидов, использующих кресла-коляски. Центральный вход в помещения оборудуются информационной табличкой (вывеской), содержащей соответствующее наименование, с использованием крупного шрифта и плоско-точечного шрифта Брайля.

При наличии заключения общественной организации инвалидов о технической невозможности обеспечения доступности помещений (зданий) для инвалидов на специально подготовленного сотрудника учреждения (организации), в котором предоставляется муниципальная услуга, административно-распорядительным актом возлагается обязанность по оказанию ситуационной помощи инвалидам всех категорий на время предоставления муниципальной услуги.

Для инвалидов по зрению обеспечивается дублирование необходимой для ознакомления зрительной информации, а также надписей, знаков и иной текстовой и графической информации знаками, выполненными укрупненным шрифтом и рельефно-точечным шрифтом Брайля. Для инвалидов по слуху обеспечивается дублирование необходимой для ознакомления звуковой информации текстовой и графической информацией (бегущей строкой).

2.15. Показатели доступности и качества муниципальной услуги.

2.15.1. Показателями доступности и качества муниципальной услуги являются:

количество взаимодействий заявителя с должностными лицами администрации при предоставлении муниципальной услуги и их продолжительность;

доля случаев предоставления муниципальной услуги с нарушением установленного срока в общем количестве исполненных заявлений о предоставлении муниципальной услуги;

доля жалоб заявителей, поступивших в порядке досудебного обжалования решений, принимаемых в ходе предоставления муниципальной услуги, и действий (бездействия) должностных лиц администрации, в общем количестве обращений по вопросам предоставления муниципальной услуги;

доля нарушений исполнения Административного регламента, иных нормативных правовых актов, вывешенных по результатам проведения контрольных мероприятий в соответствии с разделом 4 настоящего Административного регламента, в общем количестве исполненных заявлений о предоставлении муниципальных услуг;

снижение максимального срока ожидания в очереди при подаче запроса получения результата предоставления муниципальной услуги.

2.16. Иные требования, в том числе учитывающие особенности предоставления муниципальной услуги в многофункциональных центрах предоставления государственных и муниципальных услуг и особенности предоставления муниципальной услуги в электронной форме.

2.16.1. Заявителям предоставляется возможность получения информации о ходе предоставления муниципальной услуги и возможности получения муниципальной услуги в электронной форме с использованием Регионального портала или Единого портала, а также по принципу "одного окна" с учетом экстерриториального принципа получения муниципальной услуги на базе МФЦ.

Экстерриториальный принцип получения муниципальной услуги на базе МФЦ (далее - экстерриториальный принцип) - возможность получения муниципальной услуги при обращении заявителя (представителя заявителя) в любой многофункциональный центр на территории Самарской области независимо от места регистрации по месту жительства.

2.16.2. Предоставление муниципальной услуги в электронной форме осуществляется в соответствии с законодательством Российской Федерации и законодательством Самарской области.

Представление заявления в электронной форме или в виде электронного документа осуществляется с учетом информационно-технологических условий (возможностей) и требует наличия у обеих сторон (заявителя и органа, предоставляющего муниципальную услугу) доступа к Региональному portalу либо Единому portalу в сети Интернет.

Прием и регистрация заявлений, представляемых с использованием информационно-коммуникационных технологий, осуществляется в пределах срока регистрации, предусмотренного Административным регламентом.

2.16.3. Предоставление муниципальной услуги на базе МФЦ по принципу "одного окна" с учетом экстерриториального принципа осуществляется после однократного личного обращения заявителя с соответствующим заявлением в МФЦ. Взаимодействие с администрацией осуществляется МФЦ без участия заявителя в соответствии с нормативными правовыми актами Российской Федерации, Самарской области и соглашением о взаимодействии между администрацией и МФЦ, заключенным в установленном порядке.

2.16.4. При получении муниципальной услуги по экстерриториальному принципу предоставляемые заявителем электронные документы и (или) заверенные уполномоченным должностным лицом МФЦ электронные образы предоставляемых заявителем документов с письменного согласия заявителя (представителя заявителя) размещаются в едином региональном хранилище, являющемся элементом государственной информационной системы Самарской области, обеспечивающим хранение электронных документов и электронных образов документов, а также их использование заявителем в целях предоставления муниципальной услуги по экстерриториальному принципу или в электронной форме (далее - единое региональное хранилище).

Документы, необходимые для предоставления муниципальной услуги, указанные в пункте 2.6 Административного регламента, приложенные к заявлению и представленные в электронной форме с использованием Единого портала или Регионального портала, являются основанием для начала предоставления муниципальной услуги.

В данном случае для получения результатов муниципальной услуги заявитель должен предъявить оригиналы документов, необходимых для предоставления муниципальной услуги, указанных в пункте 2.6 Административного регламента.

В случае направления в электронной форме заявления без приложения документов, указанных в пункте 2.6 Административного регламента, должны быть представлены заявителем в орган местного самоуправления на личном приеме в течение 5 дней со дня направления заявления. До предоставления заявителем указанных документов рассмотрение заявления о предоставлении муниципальной услуги приостанавливается.

С 01.01.2016 года заявителю предоставляется возможность направления запроса (заявления) и электронных форм или электронных образов документов, заверенных в установленном порядке. В случае подачи запроса (заявления) о предоставлении муниципальной услуги в электронной форме с документами в виде электронных документов (электронных образов документов), заверенных в установленном порядке, документы на бумажных носителях заявителем не предоставляются.

В соответствии с Федеральным законом от 13.07.2015 № 263-ФЗ "О внесении изменений в отдельные законодательные акты Российской Федерации в части отмены ограничений на использование электронных документов при взаимодействии физических и юридических лиц с органами государственной власти и органами местного самоуправления" администрация в пределах своих полномочий обязана предоставлять по выбору заявителей информацию в форме электронных документов, подписанных усиленной квалифицированной электронной подписью, и (или) документов на бумажном носителе, за исключением случаев, если иной порядок предоставления такой информации установлен федеральными законами или иными нормативными правовыми актами Российской Федерации, регулирующими правоотношения в установленной сфере деятельности.

В соответствии с Федеральным законом от 13.07.2015 № 263-ФЗ "О внесении изменений в отдельные законодательные акты Российской Федерации в части отмены ограничений на использование электронных документов при взаимодействии физических и юридических лиц с органами государственной власти и органами местного самоуправления" требования к осуществлению взаимодействия в электронной форме заявителей с администрацией и порядок такого взаимодействия устанавливаются в соответствии с Федеральным законом от 6.04.2011 № 63-ФЗ "Об электронной подписи".

3. Состав, последовательность и сроки выполнения административных процедур, требования к порядку их выполнения, в том числе особенности выполнения административных процедур (действий) в электронной форме

3.1. При предоставлении муниципальной услуги осуществляются следующие административные процедуры:

приём и регистрация заявления и прилагаемых к нему документов; принятие решения об отказе в приёме документов;

направление межведомственных запросов в органы, участвующие в предоставлении муниципальной услуги; принятие решения об отказе в предоставлении муниципальной услуги;

принятие решения о предоставлении муниципальной услуги и выдача решения о предоставлении муниципальной услуги.

3.2. Приём и регистрация заявления и прилагаемых к нему документов, принятие решения об отказе в приёме документов.

3.2.1. Основанием для начала административной процедуры является поступление в администрацию заявления и прилагаемых к нему документов.

3.2.2. Ответственным за выполнение административной процедуры является специалист администрации, уполномоченный на прием заявлений, (далее - специалист, уполномоченный на прием заявлений).

3.2.3. Специалист, уполномоченный на прием заявлений, в установленном порядке принимает заявление о предоставлении муниципальной услуги и прилагаемые к нему документы.

3.2.4. Специалист, уполномоченный на прием заявлений, проверяет документы на наличие оснований для отказа в приёме документов, предусмотренных пунктом 2.8 Административного регламента.

3.2.5. При наличии оснований для отказа в приёме документов, предусмотренных пунктом 2.8 Административного регламента, специалист, уполномоченный на прием заявлений, уведомляет заявителя об их наличии и предлагает прервать подачу документов и устранить имеющиеся замечания.

В случае согласия заявителя устранить замечания, специалист, уполномоченный на прием заявлений, возвращает заявителю заявление о предоставлении муниципальной услуги и прилагаемые к нему документы.

В случае несогласия заявителя устранить замечания, специалист, уполномоченный на прием заявлений, в день поступления заявления готовит уведомление об отказе в приёме документов с указанием оснований, предусмотренных пунктом 2.8 настоящего Административного регламента, регистрирует его в установленном порядке и вручает (направляет) уведомление заявителю.

В случае отказа заявителя от получения уведомления, уведомление направляется ему по почте, посредством электронной почты (при наличии адреса электронной почты) или посредством Единого портала или Регионального портала.

3.2.6. В случае отсутствия оснований для отказа в приёме документов, предусмотренных пунктом 2.8 настоящего Административного регламента, специалист, уполномоченный на прием заявлений, в течение 1 рабочего дня со дня поступления заявления о предоставлении муниципальной услуги принимает и регистрирует его и прилагаемые документы.

Специалист, уполномоченный на прием заявлений, оформляет расписку о приеме заявления и документов

по форме, согласно приложению № 3 к настоящему административному регламенту в двух экземплярах и передает один экземпляр заявителю, а второй помещает вместе с документами в дело "Перепланировка". В расписке указывается:

а) перечень и дата представления документов; б) фамилия и инициалы специалиста, принявшего документы; в) подпись специалиста; г) фамилия и инициалы получателя расписки; д) доверенность (кем и когда выдана).

Максимальная продолжительность административного действия - 3 минуты.

Суммарная длительность административной процедуры приема документов и предварительного установления права заявителя на получение муниципальной услуги составляет не более 35 минут.

3.2.7. Критерием принятия решения являются: поступление заявления и документов, необходимых для предоставления;

наличие или отсутствие оснований для отказа в приёме документов, предусмотренных пунктом 2.8 настоящего Административного регламента.

3.2.8. Максимальный срок выполнения процедуры - 1 рабочий день.

3.2.9. Результатами выполнения административной процедуры являются: приём заявления и прилагаемых к нему документов; уведомление заявителю об отказе в приёме документов.

3.2.10. Способами фиксации результатов административной процедуры являются:

регистрация заявления о предоставлении муниципальной услуги;

регистрация уведомления об отказе в приёме документов.

3.3. Направление межведомственных запросов в органы, участвующие в предоставлении муниципальной услуги.

3.3.1. Основанием для начала административной процедуры является непредставление заявителем в администрацию предусмотренных пунктом 2.7.1. Административного регламента документов и информации, которые могут быть получены в рамках межведомственного информационного взаимодействия.

3.3.2. Межведомственный запрос о предоставлении документов и информации формируется и направляется специалистом, ответственным за подготовку проекта решения.

3.3.3. Межведомственный запрос формируется и направляется в соответствии с технологической картой межведомственного взаимодействия по предоставлению муниципальной услуги.

При отсутствии технической возможности формирования и направления межведомственного запроса в форме электронного документа по каналам СМЭВ межведомственный запрос направляется на бумажном носителе по почте или курьерской доставкой.

Межведомственный запрос в бумажном виде должен содержать следующие сведения, если дополнительные сведения не установлены законодательным актом Российской Федерации:

1) наименование органа или организации, направляющих межведомственный запрос;

2) наименование органа или организации, в адрес которых направляется межведомственный запрос;

3) наименование муниципальной услуги, для предоставления которой необходимо представление документа и (или) информации, а также, если имеется, номер (идентификатор) такой услуги в реестре муниципальных услуг;

4) указание на положения нормативного правового акта, которыми установлено представление документа и (или) информации, необходимых для предоставления муниципальной услуги, и указание на реквизиты данного нормативного правового акта;

5) сведения, необходимые для представления документа и (или) информации, установленные настоящим Административным регламентом предоставления муниципальной услуги, а также сведения, предусмотренные нормативными правовыми актами как необходимые для представления таких документа и (или) информации;

6) контактная информация для направления ответа на межведомственный запрос;

7) дата направления межведомственного запроса;

8) фамилия, имя, отчество и должность лица, подготавливающего и направившего межведомственный запрос, а также номер служебного телефона;

9) информация о факте получения согласия, предусмотренного частью 5 статьи 7 Федерального закона № 210-ФЗ "Об организации предоставления государственных и муниципальных услуг" (при направлении межведомственного запроса в случае, предусмотренного частью 5 статьи 7 настоящего Федерального закона № 210-ФЗ).

Направление межведомственного запроса допускается только в целях, связанных с предоставлением муниципальной услуги.

Максимальный срок формирования и направления запросов составляет 5 рабочих дней.

3.3.4. При подготовке межведомственного запроса специалист, ответственный за подготовку проекта решения, определяет государственные органы, органы местного самоуправления либо подведомственные государственным органам или органам местного самоуправления организации, в распоряжении которых данные документы находятся.

3.3.5. Срок подготовки и направления ответа на межведомственный запрос о предоставлении документов и информации, необходимых для предоставления муниципальной услуги, не может превышать 5 рабочих дней со дня поступления межведомственного запроса в орган или организацию, предоставляющие документ и информацию.

3.3.6. В случае поступления в администрацию ответа на межведомственный запрос, свидетельствующего об отсутствии документа и (или) информации, необходимых для проведения переустройства и (или) перепланировки жилого помещения, администрация в течение 1 рабочего дня уведомляет заявителя о получении такого ответа и предлагает заявителю представить необходимый документ (информацию) самостоятельно.

3.3.7. В случае непредставления заявителем документа и (или) информации, указанных в пункте 3.3.6 настоящего Административного регламента, в течение пятнадцати рабочих дней со дня направления уведомления, Специалист, ответственный за подготовку проекта решения, переходит к осуществлению действий, предусмотренных разделом 3.4 настоящего Административного регламента.

3.3.8. Максимальный срок осуществления административной процедуры не может превышать 10 рабочих дней.

3.3.9. Критерием принятия решения является поступление ответов на межведомственные запросы.

3.3.10. Результатом исполнения административной процедуры является получение в рамках межведомственного взаимодействия документов (информации), предусмотренных пунктом 2.7.1. Административного

регламента и необходимых для предоставления муниципальной услуги.

3.3.11. Способом фиксации результата административной процедуры является регистрация ответов на межведомственные запросы.

3.4. Принятие решения об отказе в предоставлении муниципальной услуги.

3.4.1. Основанием для начала административной процедуры является установление специалистом, ответственным за подготовку проекта решения, оснований для отказа в предоставлении муниципальной услуги, указанных в пункте 2.9. настоящего Административного регламента.

3.4.2. Ответственным за выполнение административной процедуры является:

в части подготовки мотивированного отказа и передачи его на регистрацию и на отправку, а также в части организации его выдачи заявителю при личном заявлении в администрацию - руководитель, ответственный за подготовку проекта решения;

в части регистрации и отправки мотивированного отказа - руководитель структурного подразделения администрации, ответственный за отправку мотивированного отказа (далее - руководитель, ответственный за отправку мотивированного отказа).

3.4.3. Специалист, ответственный за подготовку проекта решения, в течение 2 рабочих дней со дня установления оснований для отказа в предоставлении муниципальной услуги подготавливает мотивированный отказ в виде письма администрации с указанием оснований, предусмотренных пунктом 2.9. настоящего Административного регламента.

3.4.4. Руководитель, ответственный за подготовку проекта решения, согласовывает письмо и направляет его для подписания главе администрации.

3.4.5. После подписания письма оно передается специалисту администрации, ответственному за отправку исходящей корреспонденции (далее - специалист, ответственный за отправку исходящей корреспонденции).

Специалист, ответственный за отправку исходящей корреспонденции, направляет письмо заявителю посредством почтовой связи по адресу, указанному в заявлении, и (или) в электронном виде по адресу электронной почты, указанному в заявлении (в случае, если в заявлении указано о получении результата муниципальной услуги посредством электронной почты и в заявлении имеется адрес электронной почты заявителя, или посредством Единого портала или Регионального портала в электронной форме.

3.4.6. В случае, если в заявлении заявитель выразил желание получить результат муниципальной услуги лично, письмо передается специалисту, ответственному за подготовку проекта решения, для определения с заявителем даты и времени его вручения.

Специалист, ответственный за подготовку проекта решения уведомляет по телефону заявителя о подписании и регистрации письма в администрации и назначает дату и время прибытия заявителя в администрацию для получения письма лично.

Специалист, ответственный за подготовку проекта решения, указывает в журнале выдачи документов номер и дату регистрации сопроводительного письма, дату его получения заявителем, фамилию, имя, отчество (при наличии) заявителя или его уполномоченного представителя. После внесения этих данных в журнал выдачи документов специалист, ответственный за подготовку проекта решения, выдает письмо заявителю под роспись в журнале выдачи.

3.4.7. Критерием принятия решения является наличие оснований для отказа в предоставлении муниципальной услуги, указанных в пункте 2.9. настоящего Административного регламента.

3.4.8. Результатом выполнения административной процедуры является направление заявителю мотивированного отказа (письма) либо передача указанного письма заявителю при его личном обращении в администрацию.

3.4.9. Способом фиксации является регистрация мотивированного отказа (письма) в предоставлении муниципальной услуги.

3.4.10. Срок выполнения процедуры - не более 5 рабочих дней со дня установления специалистом, ответственным за подготовку проекта решения, оснований для отказа в предоставлении муниципальной услуги, указанных в пункте 2.9. настоящего Административного регламента.

3.5. Принятие решения о предоставлении муниципальной услуги и выдача решения о предоставлении муниципальной услуги.

3.5.1. Основанием для начала административной процедуры является установление специалистом, ответственным за подготовку проекта решения, отсутствия оснований для отказа в предоставлении муниципальной услуги, указанных в пункте 2.9. настоящего Административного регламента.

3.5.2. Ответственным за выполнение административной процедуры является:

в части подготовки проекта решения о согласовании переустройства и (или) перепланировки помещения в многоквартирном доме (далее - Согласование) и передачи его на регистрацию и на отправку, а также в части организации его выдачи заявителю при личном заявлении в администрацию - руководитель, ответственный за подготовку проекта Согласования;

в части регистрации и отправки Согласования - руководитель структурного подразделения администрации, ответственный за отправку Согласования (далее - руководитель, ответственный за отправку Согласования).

3.5.3. Специалист, ответственный за подготовку проекта решения, в течение 3 рабочих дней со дня поступления последнего ответа на межведомственный запрос направляет заявление и прилагаемые к нему документами в Комиссию для рассмотрения на очередном заседании Комиссии и принятия решения согласовании (об отказе в согласовании) переустройства (или) перепланировки помещения в многоквартирном доме.

По результатам рассмотрения заявления и прилагаемых к нему документов, Комиссия принимает решение о согласовании (об отказе в согласовании) переустройства и (или) перепланировки помещения в многоквартирном доме.

Решение Комиссии о согласовании (об отказе в согласовании) переустройства и (или) перепланировки помещения в многоквартирном доме оформляется протоколом заседания Комиссии в срок, не превышающий 3 календарных дней со дня проведения заседания Комиссии.

В случае принятия Комиссией решения о согласовании переустройства и (или) перепланировки помещения в многоквартирном доме специалист администрации, ответственный за подготовку проекта решения, в течение 5 календарных дней с даты утверждения протокола заседания Комиссии подготавливает проект Согласования в форме постановления администрации.

В случае принятия Комиссией решения об отказе в согласовании переустройства и (или) перепланировки помещения в многоквартирном доме специалист администрации, ответственный за подготовку проекта реше-

ния, в течение 5 календарных дней с даты утверждения протокола заседания Комиссии подготавливает мотивированный отказ в виде письма администрации в соответствии с пунктом 3.4. настоящего Административного регламента.

3.5.4. Руководитель, ответственный за подготовку проекта Согласования, согласовывает его и направляет для подписания Главе городского округа Жигулёвск.

3.5.5. После подписания Согласования оно передается специалисту администрации, ответственному за отправку исходящей корреспонденции (далее - специалист, ответственный за отправку исходящей корреспонденции).

Специалист, ответственный за отправку исходящей корреспонденции, направляет Согласование заявителю посредством почтовой связи по адресу, указанному в заявлении, и (или) в электронном виде по адресу электронной почты, указанному в заявлении (в случае, если в заявлении указано о получении результата муниципальной услуги посредством электронной почты и в заявлении имеется адрес электронной почты заявителя, или в электронной форме посредством Единого портала или Регионального портала.

3.5.6. В случае, если в заявлении заявитель выразил желание получить результат муниципальной услуги лично, Согласование передается специалисту, ответственному за подготовку проекта решения, для определения с заявителем даты и времени его вручения.

Специалист, ответственный за подготовку проекта решения, уведомляет по телефону заявителя о подписании и регистрации Согласования и назначает дату и время прибытия заявителя в администрацию для получения письма лично.

Специалист, ответственный за подготовку проекта решения, указывает в журнале выдачи документов номер и дату регистрации Согласования, дату его получения заявителем, фамилию, имя, отчество (при наличии) заявителя или его уполномоченного представителя. После внесения этих данных в журнал выдачи документов, ответственный за подготовку проекта решения, выдает Согласование заявителю под роспись в журнале выдачи.

3.5.7. Критерием принятия решения является отсутствие оснований для отказа в предоставлении муниципальной услуги, указанных в пункте 2.9. настоящего Регламента.

3.5.8. Результатом выполнения административной процедуры является направление заявителю Согласования либо передача Согласования заявителю при его личном обращении в администрацию.

3.5.9. Способом фиксации является регистрация Согласования.

3.5.10. Срок выполнения процедуры - не более 7 рабочих дней.

3.6. Особенности реализации административных процедур при предоставлении муниципальной услуги в электронной форме.

3.6.1. Основанием (юридическим фактом) для начала административной процедуры, является поступление в администрацию в электронной форме посредством Единого портала или Регионального портала заявления о предоставлении муниципальной услуги и документов, предоставляемых заявителем самостоятельно.

3.6.2. Специалист, уполномоченный на прием заявлений:

1) регистрирует поступившее заявление в журнале регистрации входящих документов;

2) проверяет правильность оформления представленных заявителем документов;

3) проверяет комплектность представленных заявителем документов согласно пункту 2.6. настоящего Административного регламента;

4) подготавливает, подписывает и направляет заявителю по почте на бумажном носителе либо в электронной форме (при наличии электронного адреса или посредством Единого портала или Портала) уведомление о регистрации заявления о предоставлении муниципальной услуги.

3.6.3. Максимальный срок административной процедуры не может превышать 1 рабочего дня.

3.6.4. Критерием принятия решения является наличие заявления и документов, представленных в электронной форме.

3.6.5. Результатом административной процедуры является прием документов, представленных заявителем.

3.6.6. Способом фиксации результата административной процедуры является регистрация заявления в журнале регистрации входящих документов.

3.6.7. Дальнейшие административные действия осуществляются в соответствии с разделами 3.2 (в части подготовки и направления уведомления об отказе в приёме документов) - 3.5. настоящего Административного регламента.

3.7. Выполнение административных процедур при предоставлении муниципальной услуги на базе МФЦ.

3.7.1. Основанием для начала административной процедуры является обращение заявителя с заявлением о предоставлении муниципальной услуги и прилагаемых к нему документов в МФЦ.

3.7.2. Сотрудник МФЦ, ответственный за прием и регистрацию документов, осуществляет следующую последовательность действий:

1) устанавливает предмет обращения;

2) устанавливает соответствие личности заявителя документу, удостоверяющему личность;

3) проверяет наличие документа, удостоверяющего права (полномочия) представителя заинтересованного лица (в случае, если с заявителем обращается представитель заявителя);

4) осуществляет сверку копий представленных документов с их оригиналами;

5) проверяет заявление и прилагаемые к нему документы на наличие подделок, приписок, зачеркнутых слов и иных неоговоренных исправлений, серьезных повреждений, не позволяющих однозначно истолковать их содержание;

6) осуществляет прием заявления, прилагаемых к нему документов и составляет расписку, которая содержит информацию о дате приема заявления с указанием полного перечня документов, представленных заявителем, и перечня документов, которые будут получены по межведомственному запросу, телефону для справок по обращениям граждан;

7) вручает копию расписки заявителю.

3.7.3. При отсутствии у заявителя, обратившегося лично, заполненного заявления или неправильном его заполнении сотрудник МФЦ, ответственный за прием и регистрацию документов, консультирует заявителя по вопросам заполнения заявления.

3.7.4. В случае установления факта несоответствия документов требованиям, указанным в пункте 2.6 Административного регламента, сотрудник МФЦ, ответственный за прием и регистрацию документов, уведомляет заявителя о наличии препятствий для предоставления муниципальной услуги, разъясняет заявителю содержание недостатков, выявленных в представленных документах, и предлагает заявителю сдать документы после устранения недостатков.

3.7.5. В случае если заявитель отказывается устранять выявленные недостатки, сотрудник МФЦ, ответственный за прием и регистрацию документов, осуществляет прием заявления, прилагаемых к нему документов и составляет расписку, которая содержит информацию о дате приема заявления с указанием полного перечня документов, представленных заявителем, и перечня документов, которые будут получены по межведомственным запросам, телефоне для справок по обращениям граждан, а также отметку о несоответствии представленных документов требованиям, указанным в пункте 2.6 Административного регламента.

3.7.6. Сотрудник МФЦ, ответственный за организацию направления заявления и прилагаемых к нему документов в администрацию, организует передачу заявления и документов, представленных заявителем, в администрацию в соответствии с заключенным соглашением о взаимодействии и порядком делопроизводства в МФЦ.

3.7.7. В случае предоставления муниципальной услуги по экстерриториальному принципу сотрудник МФЦ, ответственный за прием и регистрацию документов, формирует электронный образ заявления и документов, подписывает усиленной квалифицированной электронной подписью и передает по защищенным каналам связи в администрацию в соответствии с реестрами-расписками.

3.7.8. Сотрудник администрации, ответственный за регистрацию поступающих заявлений, регистрирует заявление и прилагаемые к нему документы в соответствии с подразделом 3.2 Административного регламента.

3.7.9. Максимальный срок выполнения процедуры - 2 рабочих дня с даты поступления заявления и прилагаемых к нему документов в МФЦ.

3.7.10. Результатом выполнения административной процедуры является прием заявления и прилагаемых к нему документов в МФЦ и передача их в администрацию.

3.7.11. Способом фиксации исполнения административной процедуры является регистрация заявления в информационной системе МФЦ, а также в книге регистрации заявлений и (или) в соответствующей информационной системе.

Дальнейшие административные процедуры осуществляются в порядке, указанном в подразделах 3.2 (в части подготовки и направления уведомления об отказе в приеме документов) - 3.5 настоящей Административного регламента.

4. Формы контроля за исполнением Административного регламента

4.1. Текущий контроль за соблюдением последовательности действий, определенных административными процедурами по предоставлению муниципальной услуги, и исполнением ответственными должностными лицами администрации положений настоящего Административного регламента и иных нормативных правовых актов, устанавливающих требования к предоставлению муниципальной услуги, а также за принятием ими решений осуществляется на постоянной основе заместителем главы городского округа Жигулевск, курирующим деятельность отдела по жилищным вопросам.

4.2. Периодичность осуществления текущего контроля устанавливается заместителем главы городского округа Жигулевск, курирующим деятельность отдела по жилищным вопросам.

4.3. Контроль за полнотой и качеством предоставления муниципальной услуги включает в себя проведение плановых и внеплановых проверок, выявление и устранение нарушений прав заявителей, рассмотрение, принятие решений и подготовку ответов на обращения заинтересованных лиц, содержащих жалобы на действия (бездействие) должностных лиц администрации.

4.4. Периодичность проведения плановых проверок выполнения администрацией положений настоящего Административного регламента и иных нормативных правовых актов, устанавливающих требования к предоставлению муниципальной услуги, определяются планом работы администрации на текущий год.

4.5. Решение об осуществлении плановых и внеплановых проверок полноты и качества предоставления муниципальной услуги принимается уполномоченным должностным лицом.

4.6. Плановые проверки проводятся на основании годовых планов работы, внеплановые проверки проводятся при выявлении нарушений по предоставлению муниципальной услуги или на основании обращения заявителя.

Плановые проверки проводятся не реже 1 раза в 3 года.

4.7. Плановые и внеплановые проверки полноты и качества предоставления муниципальной услуги осуществляются структурным подразделением администрации, ответственным за организацию работы по рассмотрению обращений граждан, и заместителем главы городского округа Жигулевск на основании соответствующих правовых актов.

Проверки проводятся с целью выявления и устранения нарушений прав заявителей и привлечения виновных должностных лиц к ответственности. Результаты проверок отражаются отдельной справкой или актом.

4.8. Должностные лица отдела по жилищным вопросам в течение трех рабочих дней с момента поступления соответствующего запроса при проведении проверки направляют затребованные документы и копии документов, выданных по результатам предоставления муниципальной услуги.

4.9. Административную ответственность, предусмотренную законодательством за несоблюдение сроков и порядка предоставления муниципальной услуги, предусмотренного настоящим Административным регламентом, несут должностные лица администрации, участвующие в предоставлении муниципальной услуги.

4.10. Заявители и иные лица могут принимать участие в электронных опросах, форумах и анкетировании по вопросам удовлетворенности полнотой и качеством предоставления муниципальной услуги, соблюдения положений настоящего Административного регламента, сроков и последовательности действий (административных процедур), предусмотренных настоящим Административным регламентом, проводимых на Едином портале и Региональном портале, на официальном сайте администрации.

Заявители, направившие заявления о предоставлении муниципальной услуги, могут осуществлять контроль за ходом ее предоставления путем получения необходимой информации лично во время приема, по телефону, по письменному обращению, по электронной почте, через Единый портал и Региональный портал. Срок получения такой информации во время приема не может превышать 30 минут. Ответ на письменное обращение о ходе предоставления муниципальной услуги направляется не позднее двух рабочих дней со дня регистрации данного обращения. Ответ на обращение заявителя о ходе предоставления муниципальной услуги, сделанное по телефону или электронной почте, не может превышать одного рабочего дня.

5. Досудебный (внесудебный) порядок обжалования решений и действий (бездействия) администрации, а также должностных лиц администрации, муниципальных служащих, МФЦ, работников МФЦ

5.1. Заявитель может обратиться с жалобой, в том числе в следующих случаях:

1) нарушении срока регистрации запроса заявителя о предоставлении муниципальной услуги, запроса, указанного в статье 15.1 Федерального закона от 27.07.2010 № 210-ФЗ "Об организации предоставления государственных и муниципальных услуг";

2) нарушении срока предоставления муниципальной услуги;

В указанном случае досудебное (внесудебное) обжалование заявителем решений и действий (бездействия)

многофункционального центра (далее - МФЦ), работника МФЦ возможно в случае, если на МФЦ, решения и действия (бездействие) которого обжалуются, возложена функция по предоставлению соответствующих государственных или муниципальных услуг в полном объеме в порядке, определенном частью 1.3 статьи 16 Федерального закона от 27.07.2010 № 210-ФЗ "Об организации предоставления государственных и муниципальных услуг";

3) требование у заявителя документов, не предусмотренных нормативными правовыми актами Российской Федерации, нормативными правовыми актами Самарской области, муниципальными правовыми актами для предоставления муниципальной услуги;

4) отказ в приеме документов, представление которых предусмотрено нормативными правовыми актами Российской Федерации, нормативными правовыми актами Самарской области, муниципальными правовыми актами для предоставления муниципальной услуги, у заявителя;

5) отказ в предоставлении муниципальной услуги, если основания отказа не предусмотрены федеральными законами и принятыми в соответствии с ними иными нормативными правовыми актами Российской Федерации, законами и иными нормативными правовыми актами Самарской области, муниципальными правовыми актами. В указанном случае досудебное (внесудебное) обжалование заявителем решений и действий (бездействия) МФЦ, работника МФЦ возможно в случае, если на МФЦ решения и действия (бездействие) которого обжалуются, возложена функция по предоставлению соответствующих государственных или муниципальных услуг в полном объеме в порядке, определенном частью 1.3 статьи 16 Федерального закона от 27.07.2010 № 210-ФЗ "Об организации предоставления государственных и муниципальных услуг";

6) затребование с заявителя при предоставлении муниципальной услуги платы, не предусмотренной нормативными правовыми актами Российской Федерации, нормативными правовыми актами Самарской области, муниципальными правовыми актами;

7) отказ администрации, должностного лица администрации, МФЦ, работника МФЦ в исправлении допущенных ими опечаток и ошибок в выданных в результате предоставления государственной или муниципальной услуги документах либо нарушении установленного срока таких исправлений. В указанном случае досудебное (внесудебное) обжалование заявителем решений и действий (бездействия) МФЦ, работника МФЦ возможно в случае, если на многофункциональный центр, решения и действия (бездействия) которого обжалуются, возложена функция по предоставлению соответствующих государственных или муниципальных услуг в полном объеме в порядке, определенном частью 1.3 статьи 16 Федерального закона от 27.07.2010 № 210-ФЗ "Об организации предоставления государственных и муниципальных услуг";

8) нарушение срока или порядка выдачи документов по результатам предоставления муниципальной услуги;

9) приостановление предоставления муниципальной услуги, если основания приостановления не предусмотрены федеральными законами и принятыми в соответствии с ними иными нормативными правовыми актами Российской Федерации, законами и иными нормативными правовыми актами Самарской области, муниципальными правовыми актами. В указанном случае досудебное (внесудебное) обжалование заявителем решений и действий (бездействия) МФЦ, работника МФЦ возможно в случае, если на МФЦ, решения и действия (бездействие) которого обжалуются, возложена функция по предоставлению соответствующих государственных или муниципальных услуг в полном объеме в порядке, определенном частью 1.3 статьи 16 Федерального закона от 27.07.2010 № 210-ФЗ "Об организации предоставления государственных и муниципальных услуг";

5.2. Жалобы на решения и действия (бездействие) Главы городского округа Жигулевск рассматриваются непосредственно указанным должностным лицом. Жалобы на решения и действия (бездействие) работника МФЦ подаются директору МФЦ. Жалобы на решения и действия (бездействие) МФЦ подаются в администрацию.

Жалоба на решения и действия (бездействие) муниципальных служащих подается в администрацию, предоставляющую муниципальные услуги.

5.3. Жалоба на решения и действия (бездействие) должностных лиц администрации либо муниципальных служащих при осуществлении в отношении юридических лиц и индивидуальных предпринимателей, являющихся субъектами градостроительных отношений, процедур, включенных в исчерпывающий перечень процедур в сферах строительства, утвержденных Правительством Российской Федерации в соответствии с частью 2 статьи 6 Градостроительного кодекса Российской Федерации, может быть подана такими лицами в порядке, установленном настоящим Порядком, либо в порядке, установленном антимонопольным законодательством Российской Федерации, в антимонопольный орган.

5.4. В случае если жалоба содержит вопросы, решение которых не входит в компетенцию органа, в который она поступила, то жалоба перенаправляется в уполномоченный на ее рассмотрение орган не позднее семи рабочих дней со дня поступления жалобы.

При этом срок рассмотрения жалобы, установленный настоящим Порядком, исчисляется со дня регистрации жалобы в уполномоченном органе.

5.5. Жалоба подается в письменной форме на бумажном носителе, в электронной форме в администрацию либо в МФЦ.

5.6. Жалоба на решения и действия (бездействие) администрации, должностных лиц администрации, муниципального служащего, Главы городского округа Жигулевск может быть направлена по почте, через МФЦ, с использованием информационно-телекоммуникационной сети Интернет, официального сайта администрации городского округа Жигулевск, единого портала государственных и муниципальных услуг либо регионального портала государственных и муниципальных услуг, а также может быть принята при личном приеме заявителя.

5.7. Жалоба на решения и действия (бездействие) МФЦ, работника МФЦ может быть направлена по почте, с использованием информационно-телекоммуникационной сети Интернет, официального сайта МФЦ, единого портала государственных и муниципальных услуг либо регионального портала государственных и муниципальных услуг, а также может быть принята при личном приеме заявителя.

5.8. Поддача жалобы осуществляется бесплатно. Заявитель, подавший жалобу, несет ответственность в соответствии с законодательством за достоверность сведений, содержащихся в представленной жалобе.

Жалоба составляется в произвольной форме.

5.9. Жалоба должна содержать:

1) наименование органа, предоставляющего муниципальную услугу, должностного лица органа, предоставляющего муниципальную услугу, либо муниципального служащего, МФЦ, его руководителя и (или) работника, решения и действия (бездействие) которых обжалуются;

2) фамилию, имя, отчество (последнее - при наличии), сведения о месте жительства заявителя - физического лица либо наименование, сведения о месте нахождения заявителя - юридического лица, а также номер (номера) контактного телефона, адрес (адреса) электронной почты (при наличии) и почтовый адрес, по которому должен быть направлен ответ заявителю;

3) сведения об обжалуемых решениях и действиях (бездействиях) органа, предоставляющего муниципальную услугу, должностного лица органа, предоставляющего муниципальную услугу, либо муниципального служащего, МФЦ, работника МФЦ;

4) доводы, на основании которых заявитель не согласен с решением и действием (бездействием) органа, предоставляющего муниципальную услугу, должностного лица органа, предоставляющего муниципальную услугу, муниципального служащего, МФЦ, работника МФЦ. Заявителем могут быть представлены документы (при наличии), подтверждающие доводы заявителя, либо их копии.

В случае если жалоба не соответствует требованиям, установленным настоящим пунктом, она рассматривается в соответствии с Федеральным законом от 02.05.2006 № 59-ФЗ "О порядке рассмотрения обращений граждан Российской Федерации".

5.10. В случае если жалоба подается через представителя заявителя, также представляется документ, подтверждающий полномочия на осуществление действий от имени заявителя. В качестве документа, подтверждающего полномочия на осуществление действий от имени заявителя, может быть представлена:

1) оформленная в соответствии с законодательством Российской Федерации доверенность (для физических лиц);

2) оформленная в соответствии с законодательством Российской Федерации доверенность, заверенная печатью заявителя и подписанная руководителем заявителя или уполномоченным этим руководителем лицом (для юридических лиц);

3) копия решения о назначении или об избрании либо приказа о назначении физического лица на должность, в соответствии с которым такое физическое лицо обладает правом действовать от имени заявителя без доверенности.

5.11. Прием жалоб в письменной форме осуществляется органами, предоставляющими муниципальные услуги, в месте предоставления муниципальной услуги (в месте, где заявитель подавал запрос на получение муниципальной услуги, нарушение порядка которой обжалуется, либо в месте, где заявителем получен результат указанной муниципальной услуги).

Время приема жалоб должно совпадать со временем предоставления муниципальных услуг.

В случае подачи жалобы при личном приеме заявитель представляет документ, удостоверяющий его личность в соответствии с законодательством Российской Федерации.

5.12. В электронном виде жалоба может быть подана заявителем посредством:

1) официального сайта органа, предоставляющего муниципальную услугу, в информационно-телекоммуникационной сети Интернет;

2) федеральной государственной информационной системы "Единый портал государственных и муниципальных услуг (функций)": www.gosuslugi.ru;

3) региональной системы Единого портала государственных и муниципальных услуг "Портал государственных и муниципальных услуг Самарской области": www.pgu.samregion.ru и www.uslugi.samregion.ru.

При подаче жалобы в электронном виде документы, указанные в настоящем пункте, могут быть представлены в форме электронных документов, подписанных электронной подписью, вид которой предусмотрен законодательством Российской Федерации, при этом документ, удостоверяющий личность заявителя, не требуется.

5.13. Жалоба может быть подана заявителем через МФЦ. При поступлении жалобы МФЦ обеспечивает ее передачу в уполномоченный на ее рассмотрение орган в порядке и сроки, которые установлены соглашением о взаимодействии между МФЦ и органом, предоставляющим муниципальную услугу (далее - соглашение о взаимодействии), но не позднее следующего рабочего дня со дня поступления жалобы.

Жалоба на нарушение порядка предоставления муниципальной услуги многофункциональным центром рассматривается в соответствии с настоящим Порядком органом, предоставляющим муниципальную услугу, заключившим соглашение о взаимодействии.

При этом срок рассмотрения жалобы исчисляется со дня регистрации жалобы в уполномоченном на ее рассмотрение органе.

5.14. Жалоба регистрируется в течение одного дня со дня поступления в орган или должностному лицу, указанному в пунктах 2.2, 2.3 настоящего Порядка.

5.15. Жалоба, поступившая в орган, предоставляющий муниципальную услугу, МФЦ, администрацию, подлежит рассмотрению в течение пятнадцати рабочих дней со дня ее регистрации, а в случае обжалования отказа органа, предоставляющего муниципальную услугу, МФЦ, в приеме документов у заявителя либо в исправлении допущенных опечаток и ошибок или в случае обжалования нарушения установленного срока таких исправлений - в течение пяти рабочих дней со дня ее регистрации.

5.16. Жалоба не рассматривается по существу в следующих случаях:

1) имеется вступившее в законную силу принятое по заявлению (жалобе) с теми же сторонами, о том же предмете и по тем же основаниям решение или определение о прекращении производства по заявлению (жалобе) либо об утверждении мирового соглашения суда общей юрисдикции, арбитражного суда;

2) ранее подобная жалоба была рассмотрена (с теми же лицами, о том же предмете и по тем же основаниям);

3) жалоба содержит нецензурные либо оскорбительные выражения, угрозы жизни, здоровью и имуществу должностного лица, а также членов его семьи;

4) текст жалобы не поддается прочтению;

5) в письменной жалобе не указаны фамилия заявителя - физического лица, наименование юридического лица, общественного объединения, не являющегося юридическим лицом, направившего жалобу, почтовый адрес, по которому должен быть направлен ответ;

6) жалоба содержит вопросы, решение которых не входит в компетенцию органа, предоставляющего муниципальную услугу;

7) рассмотрение поставленного в жалобе вопроса связано с разглашением сведений, составляющих государственную или иную охраняемую федеральным законом тайну.

В случае если причины, по которым жалоба на действия (бездействие), решения органа, предоставляющего муниципальную услугу, должностного лица органа, предоставляющего муниципальную услугу, либо муниципального служащего и (или) их руководителей, МФЦ, его работников не была рассмотрена по существу, в последующем устранены, заявитель вправе вновь обратиться с жалобой.

5.17. Жалоба возвращается в случае, если жалоба подписана или подана лицом, не имеющим полномочий на ее подписание, подачу.

Возвращение жалобы заявителю не препятствует повторному обращению заявителя с жалобой после устранения обстоятельств, послуживших основанием для возвращения жалобы.

5.18. На орган, предоставляющий муниципальную услугу, должностное лицо органа, предоставляющего муниципальную услугу, либо муниципального служащего, МФЦ, его работников, действия (бездействие) и (или) решения которых обжалуются, возлагается обязанность документально доказать законность обжалуемых действий (бездействия) и (или) решений.

Заявитель освобождается от обязанности доказывать незаконность обжалуемых действий (бездействия) и (или) решений.

В качестве доказательств допускаются любые сведения о фактах, на основе которых устанавливается наличие или отсутствие обстоятельств, обосновывающих требования и возражения сторон, а также иных обстоятельств, имеющих значение для правильного рассмотрения и разрешения жалобы, а также объяснения заинтересованных лиц, заключения экспертов, показания свидетелей, аудио- и видеозаписи, иные документы и материалы.

5.19. До момента вынесения решения по жалобе заявитель вправе обратиться с заявлением о прекращении рассмотрения его жалобы. В таком случае рассмотрение жалобы подлежит прекращению.

5.20. В случае если жалоба подана заявителем в орган, в компетенцию которого не входит принятие решения по жалобе, в течение 3 рабочих дней со дня ее регистрации указанный орган направляет жалобу в уполномоченный на ее рассмотрение орган и в письменной форме информирует заявителя о перенаправлении жалобы.

При этом срок рассмотрения жалобы исчисляется со дня регистрации жалобы в уполномоченном на ее рассмотрение органе.

5.21. По результатам рассмотрения жалобы принимается одно из следующих решений:

1) жалоба удовлетворяется, в том числе в форме отмены принятого решения, исправления допущенных опечаток и ошибок в выданных в результате предоставления государственной или муниципальной услуги документах, возврата заявителю денежных средств, взимание которых не предусмотрено нормативными правовыми актами Российской Федерации, нормативными правовыми актами субъектов Российской Федерации, муниципальными правовыми актами;

2) в удовлетворении жалобы отказывается.

5.22. Не позднее дня, следующего за днем принятия решения по жалобе, заявителем в письменной форме и по желанию заявителя - в электронной форме направляется мотивированный ответ о результатах рассмотрения жалобы.

5.23. В ответе по результатам рассмотрения жалобы указываются:

1) наименование органа, предоставляющего муниципальную услугу, рассмотревшего жалобу, должность, фамилия, имя, отчество (при наличии) его должностного лица, принявшего решение по жалобе;

2) номер, дата, место принятия решения, включая сведения о должностном лице, решение или действие (бездействие) которого обжалуется;

3) фамилия, имя, отчество (при наличии) или наименование заявителя;

4) основания для принятия решения по жалобе;

5) принятое по жалобе решение;

6) в случае если жалоба признана обоснованной - сроки устранения выявленных нарушений, в том числе срок предоставления результата муниципальной услуги;

7) сведения о порядке обжалования принятого по жалобе решения.

Ответ по результатам рассмотрения жалобы подшивается уполномоченным на рассмотрение жалобы должностным лицом органа, предоставляющего муниципальные услуги.

5.24. Уполномоченный на рассмотрение жалобы орган вправе оставить жалобу без ответа в следующих случаях:

1) наличие в жалобе нецензурных либо оскорбительных выражений, угроз жизни, здоровью и имуществу должностного лица, а также членов его семьи;

2) отсутствие возможности прочитать какую-либо часть текста жалобы, фамилию, имя, отчество (при наличии) и (или) почтовый адрес заявителя, указанные в жалобе.

5.25. В случае установления в ходе или по результатам рассмотрения жалобы признаков состава административного правонарушения или преступления орган, предоставляющий муниципальную услугу, в который поступила жалоба, незамедлительно направляет имеющиеся материалы в органы прокуратуры.

Жалоба, содержащая неточное наименование органа, предоставляющего муниципальную услугу, наименование должности должностного лица и (или) фамилии, имени, отчества должностного лица, решения и действия (бездействие) которых обжалуются, не препятствующее установлению органа или должностного лица, в адрес которого была направлена жалоба, подлежит обязательному рассмотрению.

Приложение № 1 к Административному регламенту предоставления муниципальной услуги "Согласование переустройства и (или) перепланировки жилых помещений в многоквартирных домах"

Контактные координаты администрации городского округа Жигулевск Самарской области

Место нахождения	445350, Российская Федерация, Самарская область, городской округ Жигулевск, г. Жигулевск, ул. Пушкина, д. 17
Почтовый адрес	445350, Российская Федерация, Самарская область, городской округ Жигулевск, г. Жигулевск, ул. Пушкина, д. 17
График работы	Понедельник 13.00-17.00 Среда 08.00-12.00 Пятница 08.00-12.00
Справочный телефон/факс	(8 84862) 24231
Адрес Интернет-сайта	zhigulevsk.org
E-mail	kanz@admzhg.ru
Структурное подразделение уполномоченного органа, ответственное за оказание муниципальной услуги	Отдел по жилищным вопросам департамента городского хозяйства и экологии администрации городского округа Жигулевск

Контактные координаты муниципального бюджетного учреждения городского округа Жигулевск "Многофункциональный центр предоставления государственных и муниципальных услуг"

Место нахождения	445350, Российская Федерация, Самарская область, городской округ Жигулевск, г. Жигулевск, ул. Комсомольская, д. 31, строение 4
Почтовый адрес	445350, Российская Федерация, Самарская область, городской округ Жигулевск, г. Жигулевск, ул. Комсомольская, д. 31, строение 4
График работы	Понедельник 09.00-19.00 Вторник 09.00-19.00 Среда 09.00-20.00 Четверг 09.00-19.00 Пятница 09.00-19.00 Суббота 09.00-14.00
Справочный телефон/факс	(8 84862) 70720
Адрес Интернет-сайта	mfc63.ru
E-mail	Mfc-zhig@mail.ru

Приложение № 2 к Административному регламенту предоставления муниципальной услуги "Согласование переустройства и (или) перепланировки жилых помещений в многоквартирных домах"

В администрации городского округа Жигулевск

ЗАЯВЛЕНИЕ

о переустройстве и (или) перепланировке помещения в многоквартирном доме

ОТ _____
(указывается наниматель, либо арендатор, либо собственник помещения в многоквартирном доме либо собственники помещения)

в многоквартирном доме, находящегося в общей собственности двух и более лиц, в случае, если ни один из собственников _____

либо иных лиц не уполномочен в установленном порядке представлять их интересы)

№ п/п	Фамилия, имя, отчество	Документ, удостоверяющий личность (серия, номер, кем и когда выдан)	Подпись	Отметка о нотариальном заверении подписей лиц
1	2	3	4	5

Примечание. Подписи ставятся в присутствии должностного лица, принимающего документы. В ином случае предоставляется оформленное в письменном виде согласие члена семьи, заверенное нотариально, с проставлением отметки об этом в графе 5.

К заявлению прилагаются следующие документы:

1) _____
(указывается вид и реквизиты правоустанавливающего документа на переустроенное и (или) перепланированное помещение)

в многоквартирном доме (с отметкой: подлинник или нотариально заверенная копия) _____ на _____ листах;

2) проект (проектная документация) переустройства и (или) перепланировки помещения в многоквартирном доме на _____ листах;

3) технический паспорт переустраиваемого и (или) перепланируемого помещения в многоквартирном доме на _____ листах;

4) заключение органа по охране памятников архитектуры, истории и культуры о допустимости сохранения переустройства и (или) перепланировки помещения в многоквартирном доме (представляется в случаях, если такое помещение в многоквартирном доме или дом, в котором оно находится, является памятником архитектуры, истории или культуры) на _____ листах;

5) документы, подтверждающие согласие временно отсутствующих членов семьи нанимателя на переустройство и (или) перепланировку жилого помещения на _____ листах (при необходимости);

6) иные документы: _____ (доверенности, выписки из уставов и др.)

Подписи лиц, подавших заявление: _____ 20__ г.

(дата) _____ (подпись заявителя) (расшифровка подписи заявителя)

(дата) _____ (подпись заявителя) (расшифровка подписи заявителя)

(дата) _____ (подпись заявителя) (расшифровка подписи заявителя)

(дата) _____ (подпись заявителя) (расшифровка подписи заявителя)

Документы представлены на приеме "_____" 20__ г.
Входящий номер регистрации заявления "_____" 20__ г.
Выдана расписка в получении документов "_____" 20__ г.
Расписку получил "_____" 20__ г.

(подпись заявителя)

(должность, Ф.И.О. должностного лица, принявшего заявление)

(подпись должностного лица)

Приложение № 3 к Административному регламенту предоставления муниципальной услуги "Согласование переустройства и (или) перепланировки жилых помещений в многоквартирных домах"

РАСПИСКА

в получении документов, представленных заявителем в администрацию городского округа Жигулевск для согласования переустройства и (или) перепланировки помещения в многоквартирном доме

Настоящим удостоверяется, что заявитель _____ для проведения переустройства и (или) перепланировки помещения в многоквартирном доме, расположенного по адресу: Самарская область, городской округ Жигулевск, _____ представил, а администрация городского округа Жигулевск получила нижеследующие документы:

№ п/п	Наименование документа	Вид документа (подлинник, копия)	Реквизиты документа (дата, номер, кем выдан)	Количество листов
1.	Заявление о переустройстве и (или) перепланировке помещения в многоквартирном доме			
2.	Правоустанавливающие документы			
3.	Технический паспорт			
4.	Проектная документация			
5.	Иные документы			

Всего получено _____ документов на _____ листах.
Должностное лицо, выдавшее расписку _____ (подпись должностного лица) (фамилия, инициалы должностного лица)
Получатель расписки _____ (подпись заявителя) (фамилия, инициалы заявителя)
Доверенность выдана _____ (кем, когда)

ПОСТАНОВЛЕНИЕ администрации г. о. Жигулевск от 02.10.2019 № 88 нпа
О внесении изменений в административный регламент предоставления администрацией городского округа Жигулевск муниципальной услуги "Предоставление разрешения на условно разрешенный вид использования земельного участка или объекта капитального строительства", утвержденный постановлением администрации городского округа Жигулевск от 30.06.2017 № 50 нпа

Руководствуясь Градостроительным кодексом Российской Федерации, Федеральным законом от 06.10.2003 № 131-ФЗ "Об общих принципах организации местного самоуправления в Российской Федерации", Федеральным законом от 27.07.2010 № 210-ФЗ "Об организации предоставления государственных и муниципальных услуг", рассмотрев проект постановления администрации городского округа Жигулевск от 02.10.2019 № 88 нпа, руководствуясь Уставом городского округа Жигулевск Самарской области, постановляю:

1. Внести в постановление администрации городского округа Жигулевск от 30.06.2017 № 50 нпа "Об утверждении административного регламента предоставления администрацией городского округа Жигулевск муниципальной услуги "Предоставление разрешения на условно разрешенный вид использования земельного участка или объекта капитального строительства" следующие изменения:

1.1. В пункте 3 слова "заместителя главы городского округа по муниципальному имуществу и земельным отношениям Балахонова С.С." заменить словами "заместителя главы городского округа по городскому хозяйству и градостроительству Живодерова А.Н."

2. Внести следующие изменения в административный регламент предоставления администрацией городского округа Жигулевск муниципальной услуги "Предоставление разрешения на условно разрешенный вид использования земельного участка или объекта капитального строительства", утвержденный постановлением администрации городского округа Жигулевск от 30.06.2017 № 50 нпа:

2.1. Второй абзац пункта 1.3 изложить в следующей редакции:

"Информирование о правилах предоставления муниципальной услуги осуществляют администрация городского округа Жигулевск, в лице отдела градостроительства и архитектуры, а так же муниципальное бюджетное учреждение "Многофункциональный центр предоставления государственных и муниципальных услуг" (МФЦ)".

2.2. Пункт 1.3.1 изложить в следующей редакции: "1.3.1. Местонахождение администрации городского округа Жигулевск: - Самарская область, городской округ Жигулевск, г. Жигулевск, ул. Пушкина, № 17."

График работы администрации городского округа Жигулевск (время местное):
понедельник-пятница - с 8.00 до 17.00;
предпраздничные дни - с 8.00 до 16.00;
суббота и воскресенье - выходные дни.

Местонахождение отдела градостроительства и архитектуры: - Самарская область, городской округ Жигулевск, г. Жигулевск, ул. Комсомольская, № 18, кабинет № 5.

График работы отдела градостроительства и архитектуры (время местное):
понедельник-пятница - с 8.00 до 17.00;
предпраздничные дни - с 8.00 до 16.00;
суббота и воскресенье - выходные дни.

Примечание. Приемные дни отдела градостроительства и архитектуры (время местное):
понедельник и четверг - с 9.00 до 16.00.
Справочные телефоны администрации городского округа Жигулевск:
8(84862) 2-16-89;

Справочные телефоны отдела градостроительства и архитектуры:
8(84862) 3-36-91;
8(84862) 3-10-21.

Адрес электронной почты администрации городского округа Жигулевск:
kanz@admzhg.ru;
Адрес электронной почты отдела градостроительства и архитектуры:
arh@admzhg.ru."

2.3. В пункте 1.3.6 последний абзац изложить в следующей редакции:
"В том случае, если должностное лицо, осуществляющее консультирование по телефону, не может ответить на вопрос, связанный с предоставлением муниципальной услуги, по существу, оно обязано проинформировать позвонившее лицо об организациях либо структурных подразделениях администрации городского округа Жигулевск, которые располагают необходимыми сведениями."

2.4. Пункт 1.3.8 изложить в следующей редакции: "1.3.8. Публичное устное информирование осуществляется уполномоченным должностным лицом администрации городского округа Жигулевск с привлечением средств массовой информации."

2.5. В пункте 1.3.10 седьмой и тринадцатый абзац изложить в следующей редакции:
"схема размещения должностных лиц администрации городского округа Жигулевск и режим приема ими лиц, заинтересованных в получении консультации, заявителей; номера кабинетов, фамилии, имена, отчества (последние - при наличии) и должности соответствующих должностных лиц;

порядок обжалования решения, действий или бездействия должностных лиц администрации городского округа Жигулевск, участвующих в предоставлении муниципальной услуги."

2.6. Пункт 2.2 после слов "отдела градостроительства" дополнить словами "и архитектуры" и во втором абзаце после слов "администрацию" дополнить словами "городского округа Жигулевск".

2.7. В пункте 2.4 третий абзац изложить в следующей редакции:
"Порядок организации и проведения публичных слушаний или общественных обсуждений определяется Уставом городского округа Жигулевск и нормативными правовыми актами представительного органа городского округа Жигулевск с учетом положений статьи 39 Градостроительного кодекса Российской Федерации. Срок проведения общественных обсуждений или публичных слушаний со дня оповещения жителей муниципального образования об их проведении до дня опубликования заключения о результатах общественных обсуждений или публичных слушаний определяется уставом городского округа Жигулевск и (или) нормативными правовыми актом представительного органа городского округа Жигулевск и не может быть более одного месяца."

2.8. Пункт 2.5 изложить в следующей редакции:
"2.5. Правовые основания для предоставления муниципальной услуги."

Перечень нормативных правовых актов, регулирующих предоставление муниципальной услуги (с указанием их реквизитов и источников официального опубликования), размещается на официальном сайте администрации, в реестре государственных и муниципальных услуг Самарской области, на Портале государственных и муниципальных услуг Самарской области."

2.9. Пункт 2.8 изложить в следующей редакции:
"2.8. Основанием для отказа в приеме документов, необходимых для предоставления муниципальной услуги, являются:

1) обращение в орган местного самоуправления, не уполномоченный на выдачу разрешений на условно разрешенный вид использования земельного участка или объекта капитального строительства;

2) непредоставление документов, перечисленных в подпункте 1 пункта 2.6 настоящего Административного регламента;

3) наличие в заявлении и приложенных документах неопровержимых исправлений, серьезных повреждений, не позволяющих однозначно истолковать их содержание, подчисток либо приписок, зачеркнутых слов, записей, выполненных карандашом, а также нецензурных либо оскорбительных выражений, угроз жизни, здоровью и имуществу должностных лиц уполномоченного органа, а также членов их семей;

4) текст заявления не поддается прочтению;

5) отсутствие в заявлении сведений о заявителе, подписи заявителя, контактных телефонов, почтового адреса;

6) заявление подписано неуполномоченным лицом.

При подаче заявления через Единый портал основания для отказа в приеме документов отсутствуют."

2.10. Пункт 2.11 изложить в следующей редакции:
"2.11. Предоставление муниципальной услуги осуществляется бесплатно.

Расходы, связанные с организацией и проведением общественных обсуждений или публичных слушаний по проекту решения о предоставлении разрешения на условно разрешенный вид использования, несет физическое или юридическое лицо, заинтересованное в предоставлении такого разрешения."

2.11. В пункте 2.14 третий абзац изложить в следующей редакции:
"Присутственные места в администрации городского округа Жигулевск оборудуются:
противопожарной системой и средствами пожаротушения;
системой оповещения о возникновении чрезвычайной ситуации;

системой охраны."

2.12. В пункте 2.19 пятый абзац после слов "администрацию" дополнить словами "городского округа Жигулевск".

2.13. Дополнить раздел 2 регламента пунктом 2.21 в следующей редакции:
"2.21. При предоставлении муниципальной услуги запрещается требовать от заявителя:

1) предоставления документов и информации или осуществления действий, предоставление или осуществление которых не предусмотрено нормативными правовыми актами, регулирующими отношения, возникающие в связи с предоставлением муниципальной услуги;

2) предоставления документов и информации, которые в соответствии с нормативными правовыми актами Российской Федерации, нормативными правовыми актами Самарской области и муниципальными правовыми актами находятся в распоряжении органов, предоставляющих государственные услуги, органов, предоставляющих муниципальные услуги, иных государственных органов, органов местного самоуправления и (или) подведомственных организаций, участвующих в предоставлении муниципальной услуги, за исключением документов, указанных в части 6 статьи 7 Федерального закона "Об организации предоставления государственных и муниципальных услуг" (далее - Федеральный закон). Заявитель вправе представить указанные документы и информацию в органы, предоставляющие муниципальные услуги по собственной инициативе;

3) осуществления действий, в том числе согласований, необходимых для получения муниципальной услуги и связанных с обращением в иные государственные органы, органы местного самоуправления, организации, за исключением получения услуг и получения документов и информации, предоставляемых в результате предоставления таких услуг, включенных в перечень, указанные в части 1 статьи 9 Федерального закона;

4) предоставления документов и информации, отсутствие и (или) недостоверность которых не указывались при первоначальном отказе в приеме документов, необходимых для предоставления муниципальной услуги, либо в предоставлении муниципальной услуги, за исключением случаев, предусмотренных пунктом 4 части 1 статьи 7 Федерального закона."

2.14. Дополнить раздел 2 регламента пунктом 2.22 в следующей редакции:
"2.22. Основания для приостановления предоставления муниципальной услуги отсутствуют."

2.15. В пункте 3.24 после слов "администрацию" дополнить словами "городского округа Жигулевск".

2.16. В подпункте 1, 2 и 3 пункта 3.37 после слов "публичных слушаний" дополнить словами "или общественных обсуждений".

2.17. После пункта 3.40 заголовка и пункты с 3.41 по пункт 3.45 изложить в следующей редакции:
"Рассмотрение документов и принятие решения о предоставлении разрешения на условно разрешенный вид использования либо отказе в предоставлении такого решения по результатам проведения публичных слушаний или общественных обсуждений"

3.41. Основанием (юридическим фактом) для начала выполнения административной процедуры является поступление рекомендаций Комиссии о предоставлении разрешения на условно разрешенный вид использования или об отказе в предоставлении разрешения на условно разрешенный вид использования."

3.42. Глава городского округа Жигулевск в течение трех дней со дня поступления рекомендаций Комиссии принимает решение о предоставлении разрешения на условно разрешенный вид использования либо об отказе в предоставлении такого разрешения. В указанный в настоящем пункте срок входят подготовка проекта муниципального правового акта о предоставлении разрешения на условно разрешенный вид использования, согласование и подписание главой городского округа Жигулевск муниципального правового акта о предоставлении разрешения на условно разрешенный вид использования по форме, предусмотренной приложением № 4 к настоящему Административному регламенту.

Максимальный срок административного действия составляет 3 дня со дня поступления рекомендаций Комиссии.

3.43. Результатом административной процедуры является принятие муниципальной услуги, либо отказ в предоставлении такого разрешения.

3.44. Результат предоставления муниципальной услуги заявитель может получить:
лично в администрации городского округа Жигулевск;

лично в МФЦ, в случае, если заявитель при обращении в МФЦ за предоставлением муниципальной услуги изъявил желание получить результат предоставления муниципальной услуги в МФЦ. Порядок передачи администрацией городского округа Жигулевск в МФЦ результатов предоставления муниципальной услуги определяется соглашением о взаимодействии. Срок передачи администрацией городского округа Жигулевск в МФЦ результата предоставления муниципальной услуги и срок его выдачи заявителю определяются соглашением о взаимодействии;

в электронной форме в едином региональном хранилище.

При выдаче документов на личном приеме должностное лицо обязано удостоверить в том, что лицо имеет полномочия на получение соответствующих документов, в том числе проверить документ, удостоверяющий личность, доверенность или иной документ, подтверждающий полномочие на получение соответствующих документов представителя заявителя.

3.45. Способом фиксации результата административной процедуры является внесение сведений, указанных в пункте 3.43 настоящего Административного регламента, в реестр соответствующих документов."

2.18. В подпункте 4 пункта 5.4 после слов "администрации" дополнить словами "городского округа Жигулевск".

3. Опубликовать настоящее постановление в газете "Вестник Жигулевска" и разместить на официальном сайте администрации городского округа Жигулевск в сети Интернет.

4. Контроль за исполнением настоящего постановления возложить на заместителя главы городского округа Жигулевск по городскому хозяйству и градостроительству Живодерова А.Н.

Глава городского округа Д.В. Холин

ПОСТАНОВЛЕНИЕ администрации г. о. Жигулевск

от 24.09.2019 № 1868

О внесении изменений в муниципальную программу "Формирование комфортной городской среды на территории городского округа Жигулевск на 2018-2022 годы", утвержденную постановлением администрации городского округа Жигулевск от 20.12.2017 № 2379

В соответствии с решением Думы городского округа Жигулевск Самарской области от 10.12.2018 № 406 "О бюджете городского округа Жигулевск на 2019 год и на плановый период 2020 и 2021 годов" (в редакции от 29.08.2019 № 513), Порядком принятия решений о разработке муниципальных программ городского округа Жигулёвск, их формирования и реализации, утвержденным постановлением администрации городского округа Жигулёвск от 28.01.2015 № 2нпа, руководствуясь Федеральным законом от 06.10.2003 № 131-ФЗ "Об общих принципах организации местного самоуправления в Российской Федерации", постановлением Правительства Российской Федерации от 10.02.2017 № 169 "Правила предоставления и распределения субсидий из федерального бюджета бюджетам субъектов Российской Федерации на поддержку государственных программ субъектов Российской Федерации и муниципальных программ формирования современной городской среды", Уставом городского округа Жигулевск Самарской области,

ПОСТАНОВЛЯЮ:

1. Внести в муниципальную программу "Формирование комфортной городской среды на территории городского округа Жигулевск на 2018-2022 годы", утвержденную постановлением администра-

ции городского округа Жигулевск от 20.12.2017 № 2379 (далее - Программа), следующие изменения:

1.1. Графу 9 Паспорта Программы "Объемы и источники финансирования муниципальной программы" изложить в следующей редакции:

" 9. Объемы и источники финансирования муниципальной программы

Общий объем финансирования на реализацию Программы составляет 84 058,540 тыс. руб., из них: - средства местного бюджета 7 167,550 тыс. руб.,

в том числе по годам:

2018 год - 2 470,555 тыс.руб.

2019 год - 3 272,053 тыс.руб.

2020 год - 1 424,942 тыс.руб.

2021 год - 0,00 тыс.руб.

2022-2024 год - 0,00 тыс.руб.

- средства областного бюджета, в том числе, формируемый за счет поступающих средств из федерального бюджета - 76 890,990 тыс.руб., в том числе по годам:

2018 год - 21 694,990 тыс.руб.

2019 год - 55 196,000 тыс.руб.

2020 год - 0,00 тыс.руб.

2021 год - 0,00 тыс.руб.

2022-2024 год - 0,00 тыс.руб.

Источник финансирования - местный бюджет,

областной бюджет, в том числе, формируемый за счет поступающих средств из федерального бюджета.

1.2. Раздел 5 Программы "Источники финансирования муниципальной программы с распределением по годам и объемам, обоснование ресурсного обеспечения реализации муниципальной программы" изложить в следующей редакции:

"Общий объем финансирования Программы за счет средств местного бюджета может уточняться в процессе формирования бюджета городского округа Жигулевск на соответствующий финансовый год и плановый период.

На проведение комплекса мероприятий по благоустройству дворовых территорий и общественных территорий в 2018-2024 годах необходимы средства в размере 84 058,540 тыс. руб., из них:

- средства местного бюджета 7 167,550 тыс. руб., в том числе по годам:

2018 год - 2 470,555 тыс.руб.

2019 год - 3 272,053 тыс.руб.

2020 год - 1 424,942 тыс.руб.

2021 год - 0,00 тыс.руб.

2022-2024 год - 0,00 тыс.руб.

- средства областного бюджета, в том числе, формируемый за счет поступающих средств из фе-

дерального бюджета - 76 890,990 тыс.руб., в том числе по годам:

2018 год - 21 694,990 тыс.руб.

2019 год - 55 196,000 тыс.руб.

2020 год - 0,00 тыс.руб.

2021 год - 0,00 тыс.руб.

2022-2024 год - 0,00 тыс.руб.

Источник финансирования - местный бюджет, областной бюджет, в том числе, формируемый за счет поступающих средств из федерального бюджета."

1.3. Приложение № 8 к Программе изложить в редакции в соответствии с приложением № 1 к настоящему постановлению.

2. Опубликовать настоящее постановление в газете "Вестник Жигулевска".

3. Разместить настоящее постановление в разделе "Муниципальные программы" на сайте администрации городского округа Жигулевск в сети Интернет.

4. Настоящее постановление вступает в силу со дня его подписания.

5. Контроль за исполнением настоящего постановления возложить на заместителя главы городского округа Жигулевск по городскому хозяйству и градостроительству Живодерова А.Н.

Глава городского округа Д.В. Холин

Приложение № 1 к постановлению администрации городского округа Жигулевск от 24.09.2019 № 1868
Приложение № 8 к муниципальной программе "Формирование комфортной городской среды в городском округе Жигулевск на 2018-2024 годы"

Объем средств, необходимых на реализацию программы за счет всех источников финансирования на 2018-2024 годы

тыс.руб.

№ п/п	Мероприятия	Местный бюджет					Областной бюджет, в том числе, формируемый за счет поступающих средств из федерального бюджета.					ИТОГО по Программе	Ответственный исполнитель мероприятия		
		Всего, в т.ч. по годам реализации	2018	2019	2020	2021	2022-2024	Всего, в т.ч. по годам реализации	2018	2019	2020			2021	2022-2024
1	Благоустройство дворовых территорий многоквартирных домов, * в т.ч. субсидии ФБ	1 341,028	985,613	355,415	0,000	0,000	0,000	15 623,399	8 870,510	6 752,889	0,000	0,000	0,000	16 964,427	МКУ "ЖигулевскСтройЗаказчик"
2	* в т.ч. субсидии ФБ							11 573,332	5 765,832	5 807,500				11 573,332	
2.1.	Благоустройство общественных территорий, в том числе: Областной и федеральный бюджет	5 399,522	1 424,942	2 549,638	1 424,942	0,000	0,000	61 267,591	12 824,480	48 443,111	0,000	0,000	0,000	50 992,749	МКУ "ЖигулевскСтройЗаказчик"
	* в т.ч. субсидии ФБ	4 346,890	1 424,942	1 497,006	1 424,942	0,000	0,000	41 267,591	12 824,480	28 443,111	0,000	0,000	0,000	29 940,117	
2.2.	Областной бюджет	1 052,632	0,000	1 052,632	0,000	0,000	0,000	32 796,992	8 335,912	24 461,080	0,000	0,000	0,000	21 052,632	
3	Благоустройство территорий	250,000	0,000	250,000	0,000	0,000	0,000	20 000,000	0,000	0,000	0,000	0,000	0,000	250,000	МКУ "ЖигулевскСтройЗаказчик"
4	Проведение экспертизы достоверности сметной стоимости объектов благоустройства общественных территорий	177,000	60,000	117,000	0,000	0,000	0,000	0,000	0,000	0,000	0,000	0,000	0,000	177,000	
5	Подготовка проектно-сметной документации по благоустройству рекреационных зон	0,000	0,000	0,000	0,000	0,000	0,000	0,000	0,000	0,000	0,000	0,000	0,000	0,000	МКУ "ЖигулевскСтройЗаказчик"
	ВСЕГО ПО ПРОГРАММЕ:	7 167,550	2 470,555	3 272,053	1 424,942	0,000	0,000	76 890,990	21 694,990	55 196,000	0,000	0,000	0,000	84 058,540	
	* в т.ч. субсидии из федерального бюджета							14 101,744	30 268,580					44 370,324	

Поадресный перечень дворовых территорий многоквартирных домов и общественных территорий городского округа Жигулевск

Перечень дворовых территорий многоквартирных домов*		Перечень общественных территорий	
<p>2018 год</p> <p>мкр. Г-1, д. 4; ул. Репина, д. 9, ул. Репина, д. 24; ул. Энергетиков, д. 11; ул. Никитинская, д. 6; ул. Комсомольская, д. 56; ул. Радиозаводская, д. 2; с. Зольное, ул. Мира, д. 5</p> <p>2019 год</p> <p>ул. Репина, д. 17; ул. Спортивная, д. 12; ул. Морквашинская, д. 3А и ул. Морквашинская, д. 3 ул. Комсомольская, д. 2</p> <p>2020-2024 годы</p> <p>ул. Жигулевская, д. 10, 6, 12; ул. Лермонтова, д. 22; ул. Победы, д. 11, 13; ул. Полевая, д. 7, 9; ул. Победы, д. 2, 4, 14 мкр. В-1, д. 24; ул. Морквашинская, д. 7, 8; с. Зольное, ул. Первомайская, д. 34; с. Солнечная Поляна, ул. 4-я линия, д. 4, 6; с. Солнечная Поляна, ул. Павла Власова, д. 15, 17, 19; ул. Шевченко, д. 1; ул. Репина, д. 15, 13, 11; ул. Радиозаводская, д. 8, 6; ул. Энергетиков, д. 13, 15; ул. Пирогова, д. 31, 27; ул. Лермонтова, д. 28; ул. Первомайская, д. 13, 9, 11, 15; ул. Пушкина, д. 16А, 18; ул. Никитина, д. 7, 5; ул. Никитина, д. 10, 12; ул. Никитина, д. 13, 11; ул. Мира, д. 11, 9; ул. Почтовая, д. 17, 19; ул. Пролетарская, д. 23; ул. Транспортная, д. 12, 14, 10; ул. Пролетарская, д. 30, 37; ул. Приволжская, д. 21, 19; ул. Никитина, д. 15, 19А; ул. Морквашинская, д. 15; ул. Репина, д. 8; пер. Механический, д. 5, 7, 9; пер. Механический, д. 1, 3; ул. Морквашинская, д. 35; ул. Морквашинская, д. 5; ул. Морквашинская, д. 1, 6; мкр. В-1, д. 4, 6; ул. Энергетиков, д. 7, 5, 9; ул. Энергетиков, д. 28, 26; ул. Энергетиков, д. 20, 18; ул. Энергетиков, д. 22, 24; мкр. В-1, д. 25; ул. Никитина, д. 56; ул. Морквашинская, д. 47, 49, 43; ул. Репина, д. 4; ул. Вокзальная, д. 10; мкр. В-1, д. 12, 14; ул. Фадеева, д. 23, 25; ул. Радиозаводская 10; мкр. Г-1, д. 15, 17, 20;</p>	<p>мкр. Г-1, д. 13, 14; ул. Самарская, д. 2А, 2; ул. Комсомольская 40; ул. Комсомольская, д. 52, 46, 48, 50; ул. Никитинская, д. 4А, 3А, 8; ул. Ткачева, д. 18, 16; ул. Гоголя, д. 4, 2; ул. Ленина, д. 32; ул. Интернационалистов, д. 42; ул. Ленина, д. 25А; ул. Пирогова, д. 13А, 11, 13; ул. Пушкина, д. 12а; ул. Никитинская, д. 15; мкр. В-1, д. 26; мкр. В-1, д. 11, 10; мкр. В-1, д. 27, 27А; пер. Механический, д. 1А; мкр. В-1, д. 21; ул. Никитина, д. 14, 16; ул. Вокзальная, д. 6, 12, 14; с. Зольное, ул. Первомайская, д. 20А, 18, 20; с. Зольное, ул. Мира 9, 10, 11; ул. Никитина, д. 54, 52; мкр. В-1, д. 8, 8а; ул. Никитина, д. 1; ул. Никитина, д. 23, 25; ул. Ткачева, д. 10; ул. Ленина, д. 31; ул. Никитина, д. 6, 8; ул. Спортивная, д. 14; мкр. Г-1, д. 24, 23; ул. Энергетиков, д. 1; мкр. Г-1, д. 7, 6, 8; ул. Интернационалистов, д. 21; мкр. В-1, д. 16, 15; мкр. Г-1, д. 32, 31, 33; с. Зольное, ул. Подгорная, д. 20; с. Зольное, ул. Первомайская, д. 27, 23, 29; ул. Вокзальная, д. 8; ул. Вокзальная, д. 18; ул. Вокзальная, д. 22; ул. Гагарина 2; ул. Муравленко, д. 4; ул. Гоголя, д. 2а; ул. Гоголя, д. 8, 10; ул. Гоголя, д. 17; ул. Жигулевская, д. 14; ул. Первомайская, д. 4, 6; ул. Интернационалистов, д. 2, 4; ул. Пушкина, д. 35; ул. Интернационалистов, 8, 10; ул. Ленина, 28; ул. Интернационалистов 3, 5, 9, 11, ул. Пушкина 27, 29, 31; ул. Первомайская, 20, 22, 24; ул. Ленина, 20, 22, 24; ул. Интернационалистов, д. 25, 27; ул. Интернационалистов, д. 36; ул. Интернационалистов, д. 43, ул. Самарская, д. 25; ул. Ленина, д. 2а, ул. Пушкина, д. 5; ул. Лермонтова, д. 13, 9; ул. Лермонтова, д. 33, ул. Мира, д. 6, ул. Пирогова, д. 23, 25; ул. Мира, д. 8; ул. Мира, д. 32;</p>	<p>ул. Декабристов, д. 14; с. Солнечная Поляна, ул. 5-я линия, д. 2; с. Солнечная Поляна, ул. Набережная, д. 2, 3; ул. Центральная 1; с. Солнечная Поляна, ул. Нефтяников, д. 13, с. Солнечная Поляна, ул. Нефтяников, д. 15, с. Солнечная Поляна, ул. Нефтяников, д. 20, 22, с. Солнечная Поляна, ул. Нефтяников, д. 23; с. Солнечная Поляна, ул. П.Власова, д. 21; с. Солнечная Поляна, ул. Нефтяников, д. 24 с. Солнечная Поляна, ул. Нефтяников, д. 1, с. Солнечная Поляна, ул. Подгорная, д. 11, с. Солнечная Поляна, ул. Нефтяников, д. 20; мкр. Г-1, д. 1, 2, 3, 5, мкр. Г-1, д. 9, 10, 11, мкр. Г-1, д. 18, 19, мкр. Г-1, д. 22, 27, мкр. Г-1, д. 25, 26, 30; ул. Инженерная, д. 28, 29; ул. Шевченко, д. 3; ул. Оборонная, д. 2, ул. Оборонная, д. 4, 6, ул. Оборонная, д. 42; ул. Гидростроителей 3; ул. Никитина 27, 29; с. Богатырь, ул. Управленческая, д. 3, 4, 6, с. Богатырь, ул. Управленческая, д. 8, 9, с. Богатырь, ул. Управленческая, д. 11, с. Богатырь, ул. Управленческая, д. 13, с. Богатырь, ул. Управленческая, д. 15а, 18, 19; с. Богатырь, ул. Чехова, д. 16; ул. Ново-Самарская, д. 5; ул. Станционная, д. 4, 6; ул. Парковая, д. 16, 18, 20, 22; пр-т Молодежный, д. 13; ул. Отрадная, д. 13, 15, 17; ул. Отрадная, д. 19, 21, 23, 25, 27, 29, 31, 33, 35.</p>	<p>Никитинская; парковая площадка мкр. В-1, д. 19; Семейный парк в мкр. В-3; парк "Большинский"; сквер между ТД "Березка" и МРСК; площадь Мира; "Березовая роща"; площадь Победы; парк "40 лет ВЛКСМ"; озеро в парке "40 лет ВЛКСМ"; парк на стрелке (пересечение ул. Магистральной и ул. Приволжской); парк около кафе "Лукоморье"; заброшенный стадион на ул. Парковой; минисквер около ул. Шевченко, д. 1; детская площадка около ТД "Настёна" на Александровском Поле; "Дубовая роща" на ул. Маяковского; "Дубовая роща" в границах ул. Кирова - ул. Суворова - ул. Рабочая - ул. Чернышевского; "Дубовая роща" в границах ул. Полтавская - ул. Сызранская; "Дубовая роща" в границах ул. Толстого - ул. Молодогвардейская - ул. Крупской; Стадион "Спутник" по ул. Л.Толстого - ул. Чапаева; площадь в с. Зольное; с. Зольное, территория вокруг ДК Нефтяник; пляж с. Бахилова Поляна; площадь в с. Солнечная Поляна; "Дубовая роща" в с. Солнечная Поляна; рекреационная зона с. Богатырь; причальная территория с. Ширяево; Ширяевский променад; въездная группа с. Ширяево; площадь в с. Ширяево; дорога на штольни и Попову гору; набережная Ширяево; с. Богатырь, стадион и детская площадка; с. Богатырь "Дубовая роща"; п. Рижский с. Солнечная Поляна территория бывшего стадиона около пансионата "Милосердие"; территория вокруг озера в мкр-не В-3; парк между ул. Морквашинская и ул. Репина (рядом со школой-интернатом № 2).</p>

* Под дворовой территорией понимается совокупность территорий (одного или нескольких многоквартирных домов), прилегающих к многоквартирным домам, с расположенными на них объектами, предназначенными для обслуживания и эксплуатации таких домов, и элементами благоустройства этих территорий, в том числе парковками (парковочными местами), тротуарами и автомобильными дорогами, включая автомобильные дороги, образующие проезды к территориям, прилегающим к многоквартирным домам.

«Вестник Жигулёвска»

УЧРЕДИТЕЛЬ:

Администрация городского округа Жигулёвск

Главный редактор Е.Ю. ГУРАЕВСКАЯ

№ 22 (28)

Номер подписан 08.10.2019 г. Время подписания в печать 08.10.2019 г. по графику - 18.00, фактически - в 17.00. Дата выхода в свет - 09.10.2019 г.

Тираж 50 экз. Бесплатно.

Адрес редакции, издателя: 445350, Самарская область, г. Жигулёвск, ул. Пушкина, 17. Отпечатано в ООО «Делинс» 445043, Самарская область, г. Тольятти, ул. Коммунальная, 39.