

Текстовое описание местоположения границ населенных пунктов, территориальных зон, особо охраняемых природных территорий, зон с особыми условиями использования территорий

Прохождение границы		Описание прохождения границы
от точки	до точки	
1	2	3
1	2	-
2	3	-
3	4	-
4	1	-
5	6	-
6	7	-
7	8	-
8	5	-
9	10	-
10	11	-
11	12	-
12	9	-
13	14	-

14	15	-
15	16	-
16	13	-
17	18	-
18	19	-
19	20	-
20	17	-
21	22	-
22	23	-
23	24	-
24	21	-
25	26	-
26	27	-
27	28	-
28	25	-
29	30	-
30	31	-
31	32	-
32	29	-
33	34	-
34	35	-
35	36	-
36	33	-

Текстовое описание местоположения границ населенных пунктов, территориальных зон, особо охраняемых природных территорий, зон с особыми условиями использования территорий

Прохождение границы		Описание прохождения границы
от точки	до точки	
1	2	3
37	38	-
38	39	-
39	40	-
40	37	-
41	42	-
42	43	-
43	44	-
44	41	-
45	46	-
46	47	-
47	48	-
48	45	-
49	50	-
50	51	-
51	52	-
52	49	-
53	54	-
54	55	-
55	56	-
56	53	-

Приложение №2

График проведения работ при осуществлении деятельности, для обеспечения которой устанавливается публичный сервитут газопровод "Г/п НД по ул. Гоголя/уличный" "

Кадастровый номер/адрес	Вид наземного элемента	Срок/виды работ
Земли, государственная собственность на которые не разграничена в границах кадастрового квартала 63:02:0303022	Выход из земли, столбы	1 раз в 2 месяца Технический осмотр и проверка состояния охранных зон

ЭКСПЛИКАЦИЯ

земельных участков, в границах которых расположены наземные части объекта газораспределительной системы - газопровод "Г/п НД по ул. Гоголя /уличный" с КН 63:02:0303022:614, расположенного по адресу: Самарская область, городской округ Жигулевск, г. Жигулевск

№ п/п	Кадастровый номер участка	Разрешенное использование	Район	Местоположение	Категория земель	Вид права	Реквизиты выписки из ЕГРП	Сведения о правообладателе	Площадь участка (кв.м.)	Площадь участка (кв.м.), предполагаемая к занятию, (кв.м.)	Вид наземного объекта	Протяженность надземной части газопровода, м	Адреса правообладателей	Примечание
1	-	-	Центральный район	Самарская область, городской округ Жигулевск, г. Жигулевск	Земли населенных пунктов	-	-	-	-	16	13 столбов 3 выхода	-	-	14 контуров
Итого										16				14 контуров

Приложение №1

ПОСТАНОВЛЕНИЕ администрации г. о. Жигулевск от 18.09.2019 № 1812 Об установлении публичного сервитута

Рассмотрев ходатайство общества с ограниченной ответственностью "Газпром газораспределение Самара" (ИНН 6345009196 ОГРН 1036301730871) в лице Ибрагимова Айрата Валерьевича, действующего по доверенности от 24.05.2018 № 63/79-н/63-2018-4-159, от 06.08.2019 входящий номер 7231 об установлении публичного сервитута, обоснование необходимости установления публичного сервитута объекта газораспределительной системы: газопровод "Г/п НД от 17 к 19 Приволж", описание местоположения границ публичного сервитута для размещения объекта газораспределительной сети - газопровод "Г/п НД от 17 к 19 Приволж", содержащее координаты характерных точек границ публичного сервитута, руководствуясь главой V.7 Земельного кодекса Российской Федерации, пунктом 3 статьи 3.6 Федерального закона от 25.10.2001 № 137-ФЗ "О введении в действие Земельного кодекса Российской Федерации", Федеральным законом от 13.07.2015 № 218-ФЗ "О государственной регистрации недвижимости", приказом министерства экономического развития Российской Федерации от 10.10.2018 № 541 "Об установлении требований к графическому описанию местоположения границ публичного сервитута, точности определения координат характерных точек границ публичного сервитута, формату электронного документа, содержащего указанные сведения", Уставом городского округа Жигулевск Самарской области, ПОСТАНОВЛЯЮ:

- Установить публичный сервитут в целях обеспечения дальнейшей эксплуатации объекта газораспределения: "Г/п НД от 17 к 19 Приволж" с кадастровым номером 63:02:0303002:1146, находящегося в собственности общества с ограниченной ответственностью "Газпром газораспределение Самара" (ИНН 6345009196 ОГРН 1036301730871) сроком на 49 лет, в отношении:
 - части земельного участка с кадастровым номером 63:02:0303002:578, площадью 1 кв.м, расположенного по адресу: Самарская область, Самарская область, городской округ Жигулевск, г. Жигулевск, ул. Приволжская, д. 17;
 - части земельного участка с кадастровым номером 63:02:0303002:1149, площадью 1 кв.м, расположенного по адресу: Самарская область, Самарская область, городской округ Жигулевск, г. Жигулевск, ул. Приволжская, д. 19;
- земель, государственная собственность на которые не разграничена, в границах кадастрового квартала 63:02:0303002, общей площадью 8 кв.м.
- Утвердить границы публичного сервитута согласно приложению № 1 к настоящему постановлению.
- Уполномочить Ибрагимова Айрата Валерьевича 29.08.1989 г.р., пол: мужской, паспорт 3609 175411 выдан 22.10.2009 Отделом УФМС России по Самарской области в Автозаводском районе гор. Тольятти, зарегистрированного по адресу: Самарская область, г. Самара, Кировский район, Волжское шоссе, дом № 119, кв. 171, быть представителем муниципального образования городской округ Жигулевск в Управлении Федеральной службы государственной регистрации, кадастра и картографии по Самарской области, в филиале Федерального государственного бюджетного учреждения "Федеральная кадастровая палата Федеральной службы государственной регистрации, кадастра и картографии" по Самарской области на право обращения с заявлениями о постановке на государственный кадастровый учет и о внесении в Единый государственный реестр недвижимости сведений о границах публичного сервитута, согласно приложению № 1 к настоящему постановлению, а также с заявлением о регистрации в Едином государственном реестре недвижимости сведений о публичном сервитуте в целях обеспечения дальнейшей эксплуатации объекта газораспределения: "Г/п НД от 17 к 19 Приволж" с кадастровым номером 63:02:000000:2306, находящегося в собственности общества с ограниченной ответственностью "Газпром газораспределение Самара" в отношении:
 - части земельного участка с кадастровым номером 63:02:0303002:578, площадью 1 кв.м, расположенного по адресу: Самарская область, Самарская область, городской округ Жигулевск, г. Жигулевск, ул. Приволжская, д. 17;
 - части земельного участка с кадастровым номером 63:02:0303002:1149, площадью 1 кв.м, расположенного по адресу: Самарская область, Самарская область, городской округ Жигулевск, г. Жигулевск, ул. Приволжская, д. 19;
- земель, государственная собственность на которые не разграничена, в границах кадастрового квартала 63:02:0303002, общей площадью 8 кв.м.
- Утвердить график проведения работ при осуществлении деятельности, для обеспечения которой устанавливается публичный сервитут газопровод "Г/п НД от 17 к 19 Приволж", согласно приложению № 2 к настоящему постановлению.
- Обязать общество с ограниченной ответственностью "Газпром газораспределение Самара" привести земли и земельные участки в состояние, пригодное для использования в соответствии с видом разрешенного использования, снести инженерное сооружение, размещенное на основании публичного сервитута, в сроки, предусмотренные пунктом 8 статьи 39.50 Земельного кодекса Российской Федерации.
- Опубликовать настоящее постановление в течение пяти рабочих дней со дня его принятия в газете "Вестник Жигулевска" и разместить на официальном сайте администрации городского округа Жигулевск в сети Интернет.
- В течение пяти рабочих дней со дня принятия настоящего постановления направить его копию:
 - Обществу с ограниченной ответственностью "Газпром газораспределение Самара";
 - В Управление Федеральной службы государственной регистрации, кадастра и картографии по Самарской области.
- Разместить копию настоящего постановления на досках объявлений, размещенных во всех подъездах многоквартирного дома, или в пределах земельного участка, на котором расположен многоквартирный дом.
- Считать публичный сервитут установленным со дня внесения сведений о нем в Единый государственный реестр недвижимости.
- Контроль за исполнением настоящего постановления возложить на руководителя департамента имущественных отношений и муниципального контроля администрации городского округа Жигулевск Сухорукова А.В.

Глава городского округа Д.В. Холин

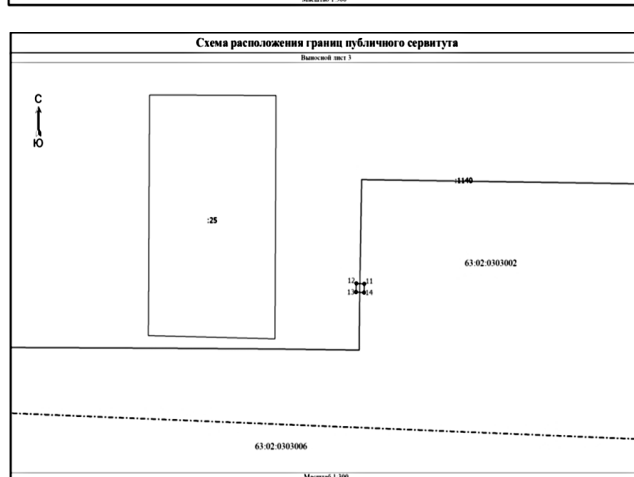
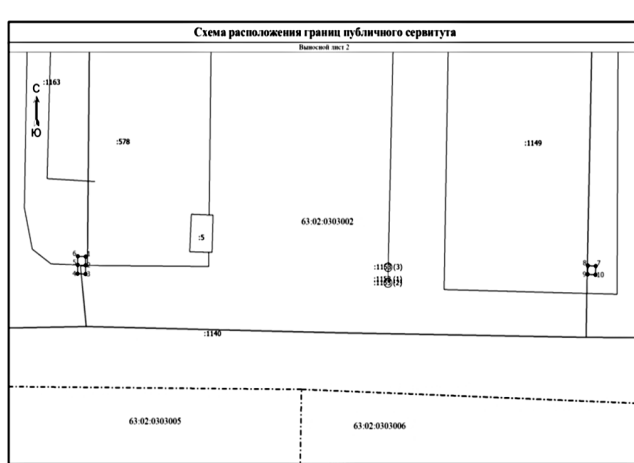
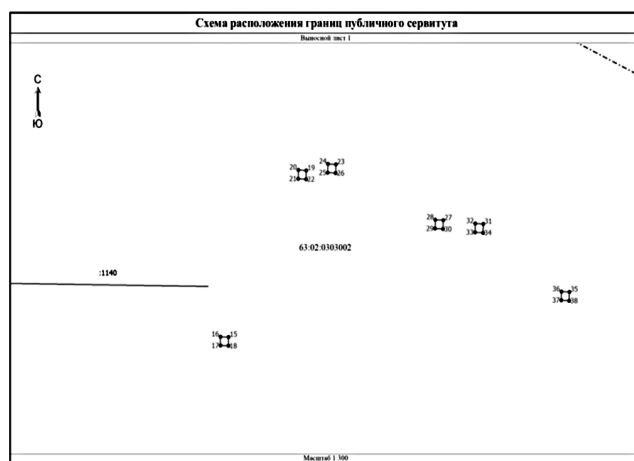
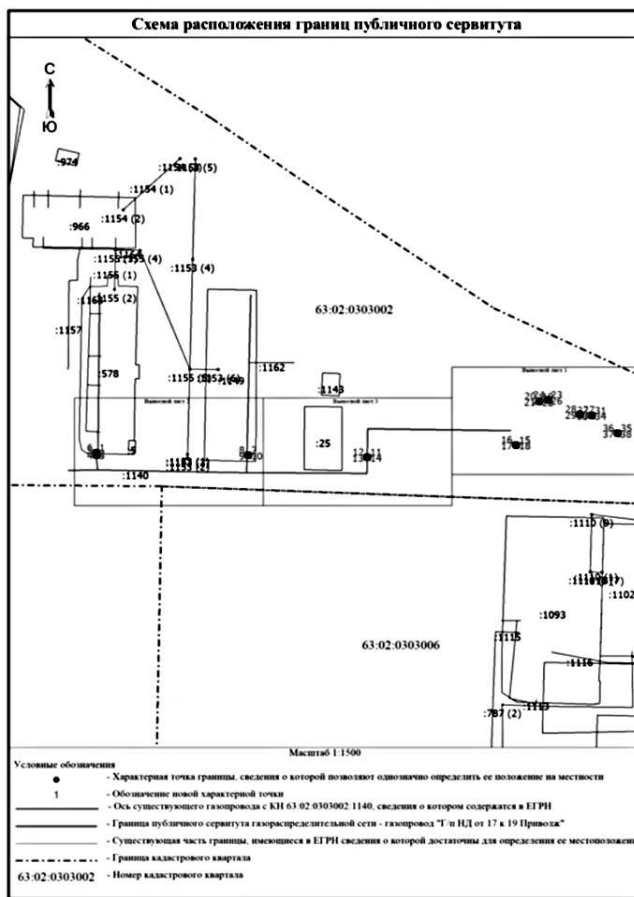
ОПИСАНИЕ МЕСТОПОЛОЖЕНИЯ ГРАНИЦ					
Публичный сервитут для размещения объекта газораспределительной системы - Газопровод "Г/п НД от 17 к 19 Приволж"					
(наименование объекта, местоположение границ которого описано (далее - объект))					
Раздел 1					
Сведения об объекте					
№ п/п	Характеристики объекта		Описание характеристик		
1	2	3	4	5	6
1.	Местоположение объекта		Самарская область, город Жигулевск		
2.	Площадь объекта +/- величина погрешности определения площади (P +/- Дельта P)		10 +/- 1 м ²		
3.	Иные характеристики объекта		-		
Раздел 2					
Сведения о местоположении границ объекта					
1. Система координат МСК-63, Зона 1					
2. Сведения о характерных точках границ объекта					
Обозначение характерных точек границ	Координаты, м		Метод определения координат характерной точки	Средняя квадратическая погрешность положения характерной точки (Мп), м	Описание обозначения точки на местности (при наличии)
1	2	3	4	5	6
3. Сведения о характерных точках части (частей) границы объекта					
Обозначение характерных точек части границы	Координаты, м		Метод определения координат характерной точки	Средняя квадратическая погрешность положения характерной точки (Мп), м	Описание обозначения точки на местности (при наличии)
1	2	3	4	5	6
Часть 1					
1	410584.00	1330225.56	Геодезический метод	0.10	-
2	410583.01	1330225.55	Геодезический метод	0.10	-
3	410582.01	1330225.54	Геодезический метод	0.10	-
4	410582.04	1330224.54	Геодезический метод	0.10	-
5	410583.05	1330224.56	Геодезический метод	0.10	-
6	410584.04	1330224.57	Геодезический метод	0.10	-
1	410584.00	1330225.56	Геодезический метод	0.10	-
Часть 2					
7	410582.92	1330290.04	Геодезический метод	0.10	-
8	410582.97	1330289.05	Геодезический метод	0.10	-
9	410581.98	1330289.02	Геодезический метод	0.10	-
10	410581.92	1330290.01	Геодезический метод	0.10	-

7	410582.92	1330290.04	Геодезический метод	0.10	-
Часть 3					
11	410582.03	1330340.53	Геодезический метод	0.10	-
12	410582.08	1330339.53	Геодезический метод	0.10	-
13	410581.09	1330339.49	Геодезический метод	0.10	-

3. Сведения о характерных точках части (частей) границы объекта					
Обозначение характерных точек части границы	Координаты, м		Метод определения координат характерной точки	Средняя квадратическая погрешность положения характерной точки (Мт), м	Описание обозначения точки на местности (при наличии)
	X	Y			
1	2	3	4	5	6
14	410581.03	1330340.50	Геодезический метод	0.10	-
11	410582.03	1330340.53	Геодезический метод	0.10	-
Часть 4					
15	410587.35	1330403.63	Геодезический метод	0.10	-
16	410587.38	1330402.62	Геодезический метод	0.10	-
17	410586.39	1330402.62	Геодезический метод	0.10	-
18	410586.36	1330403.62	Геодезический метод	0.10	-
15	410587.35	1330403.63	Геодезический метод	0.10	-
Часть 5					
19	410606.40	1330413.45	Геодезический метод	0.10	-
20	410606.45	1330412.46	Геодезический метод	0.10	-
21	410605.45	1330412.43	Геодезический метод	0.10	-
22	410605.40	1330413.42	Геодезический метод	0.10	-
19	410606.40	1330413.45	Геодезический метод	0.10	-
Часть 6					
23	410607.09	1330417.20	Геодезический метод	0.10	-
24	410607.15	1330416.19	Геодезический метод	0.10	-
25	410606.15	1330416.16	Геодезический метод	0.10	-
26	410606.10	1330417.16	Геодезический метод	0.10	-
23	410607.09	1330417.20	Геодезический метод	0.10	-
Часть 7					
27	410600.71	1330430.76	Геодезический метод	0.10	-
28	410600.76	1330429.76	Геодезический метод	0.10	-
29	410599.77	1330429.73	Геодезический метод	0.10	-
30	410599.71	1330430.72	Геодезический метод	0.10	-
27	410600.71	1330430.76	Геодезический метод	0.10	-
Часть 8					

3. Сведения о характерных точках части (частей) границы объекта					
Обозначение характерных точек части границы	Координаты, м		Метод определения координат характерной точки	Средняя квадратическая погрешность положения характерной точки (Мт), м	Описание обозначения точки на местности (при наличии)
	X	Y			
1	2	3	4	5	6
31	410600.28	1330435.82	Геодезический метод	0.10	-
32	410600.33	1330434.81	Геодезический метод	0.10	-
33	410599.33	1330434.78	Геодезический метод	0.10	-
34	410599.27	1330435.78	Геодезический метод	0.10	-
31	410600.28	1330435.82	Геодезический метод	0.10	-
Часть 9					
35	410592.50	1330446.70	Геодезический метод	0.10	-
36	410592.55	1330445.70	Геодезический метод	0.10	-
37	410591.56	1330445.67	Геодезический метод	0.10	-
38	410591.50	1330446.66	Геодезический метод	0.10	-
35	410592.50	1330446.70	Геодезический метод	0.10	-

Раздел 3							
Сведения о местоположении измененных (уточненных) границ объекта							
1. Система координат -							
2. Сведения о характерных точках границ объекта							
Обозначение характерных точек границ	Существующие координаты, м		Измененные (уточненные) координаты, м		Метод определения координат характерной точки	Средняя квадратическая погрешность положения характерной точки (Мт), м	Описание обозначения точки на местности (при наличии)
	X	Y	X	Y			
1	2	3	4	5	6	7	8
-	-	-	-	-	-	-	-
3. Сведения о характерных точках части (частей) границы объекта							
Обозначение характерных точек части границы	Существующие координаты, м		Измененные (уточненные) координаты, м		Метод определения координат характерной точки	Средняя квадратическая погрешность положения характерной точки (Мт), м	Описание обозначения точки на местности (при наличии)
	X	Y	X	Y			
1	2	3	4	5	6	7	8
-	-	-	-	-	-	-	-



Текстовое описание местоположения границ населенных пунктов, территориальных зон, особо охраняемых природных территорий, зон с особыми условиями использования территорий

Прохождение границы		Описание прохождения границы
от точки	до точки	
1	2	3
1	2	-
2	3	-
3	4	-
4	5	-
5	6	-
6	1	-
7	8	-
8	9	-
9	10	-
10	7	-
11	12	-
12	13	-
13	14	-
14	11	-
15	16	-
16	17	-
17	18	-
18	15	-
19	20	-
20	21	-
21	22	-
22	19	-
23	24	-
24	25	-
25	26	-
26	23	-
27	28	-
28	29	-
29	30	-
30	27	-
31	32	-
32	33	-
33	34	-
34	31	-
35	36	-
36	37	-

Текстовое описание местоположения границ населенных пунктов, территориальных зон, особо охраняемых природных территорий, зон с особыми условиями использования территорий

Прохождение границы		Описание прохождения границы
от точки	до точки	
1	2	3
37	38	-
38	35	-

Приложение №2
График проведения работ при осуществлении деятельности, для обеспечения которой устанавливается публичный сервитут газопровод "Г/п НД от 17 к 19 Приволжск"

Кадастровый номер/адрес	Вид наземного элемента	Срок/виды работ
Земли, государственная собственность на которые не разграничена в границах кадастрового квартала 63:02:0303002	Выход из земли находится на отместке многоквартирного жилого дома	1 раз в 2 месяца Технический осмотр и проверка состояния охранных зон
	Анодные заземлители используются для защиты подземных металлических коммуникаций от коррозионных процессов, СКЗ	2 раза в месяц Техническое обслуживание катодных установок ЭХЗ
	Газовой колодец	1 раз в 2 месяца Технический осмотр и проверка состояния охранных зон

ЭКСПЛИКАЦИЯ
земельных участков, в границах которых расположены наземные части объекта газораспределительной системы - газопровод "Г/п НД от 17 к 19 Приволжск" с КН 63:02:0303002:1140, расположенного по адресу: Самарская область, городской округ Жигулевск, г.Жигулевск

№ п/п	Кадастровый номер участка	Разрешенное использование	Район	Местоположение	Категория земель	Вид права	Реквизиты выписки из ЕГРП	Сведения о правообладателе	Площадь участка (кв.м.)	Площадь участка (кв.м.), предполагаемая к занятию, (кв.м.)	Вид наземного объекта	Протяженность надземной части газопровода, м	Адреса правообладателей	Примечание
1	63:02:0303002:578	для дальнейшей эксплуатации многоквартирного дома	Центральный	Самарская область, городской округ Жигулевск, г. Жигулевск, ул. Приволжская, дом 17	Земли населенных пунктов	Общая долевая собственность, № от 01.03.2005 г.	18.07.2019 № 99/2019/273468 395	Собственники помещений многоквартирного дома	1718	1	выход	-	-	1 контур. Выход расположен на отместке многоквартирного дома по адресу: ул.Приволжская, 17
2	63:02:0303002:1149	для эксплуатации многоквартирного дома	Центральный	Самарская область, городской округ Жигулевск, г. Жигулевск, ул. Приволжская, д. 19	Земли населенных пунктов	Общая долевая собственность, № от 20.01.2015 г.	18.07.2019 № 99/2019/273468 528	Собственники помещений многоквартирного дома	1597	1	выход	-	-	1 контур. Выход расположен на отместке многоквартирного жилого дома, по адресу ул.Приволжская, 19
3	-	-	Центральный	Самарская область, городской округ Жигулевск	Земли населенных пунктов	-	-	-	-	8	2 выхода, 1 СКЗ, 4 анода, 1 ГК	-	-	7 контуров
Итого										10			9 контуров	

ПОСТАНОВЛЕНИЕ администрации г. о. Жигулевск
от 18.09.2019 № 1813
Об установлении публичного сервитута

Рассмотрев ходатайство общества с ограниченной ответственностью "Газпром газораспределение Самара" (ИНН 6345009196 ОГРН 1036301730871) в лице Ибрагимова Айрата Валерьевича, действующего по доверенности от 24.05.2018 № 63/79-н/63-2018-4-159, от 06.08.2019 входящий номер 7234 об установлении публичного сервитута, обоснование необходимости установления публичного сервитута объекта газораспределительной системы: газопровод "Г/п НД к д.2 кв.67 ул. Ленина, 31" описание местоположения границ публичного сервитута для размещения объекта газораспределительной сети - газопровод "Г/п НД к д.2 кв.67 ул. Ленина, 31", содержащее координаты характерных точек границ публичного сервитута, выписку из Единого государственного реестра недвижимости об объекте недвижимости № 99/2019/273465670 в отношении сооружения (объект газораспределительной системы) "Г/п НД к д.2 кв.67 ул. Ленина, 31" с кадастровым номером 63:02:0303022:616, руководствуясь главой V.7 Земельного кодекса Российской Федерации, пунктом 3 статьи 3.6 Федерального закона от 25.10.2001 № 137-ФЗ "О введении в действие Земельного кодекса Российской Федерации", Федеральным законом от 13.07.2015 № 218-ФЗ "О государственной регистрации недвижимости", приказом министерства экономического развития Российской Федерации от 10.10.2018 № 541 "Об установлении требований к графическому описанию местоположения границ публичного сервитута, точности определения координат характерных точек границ публичного сервитута, формату электронного документа, содержащего указанные сведения", Уставом городского округа Жигулевск Самарской области, ПОСТАНОВЛЯЮ:

1. Установить публичный сервитут в целях обеспечения дальнейшей эксплуатации объекта газораспределения: "Г/п НД к д.2 кв.67 ул. Ленина, 31" с кадастровым номером 63:02:0303022:616, находящегося в собственности общества с ограниченной ответственностью "Газпром газораспределение Самара" (ИНН 6345009196 ОГРН 1036301730871) сроком на 49 лет, в отношении земель, государственная собственность на которые не разграничена, в границах кадастрового квартала 63:02:0303022, общей площадью 8 кв.м.

2. Утвердить границы публичного сервитута согласно приложению № 1 к настоящему постановлению.

3. Уполномочить Ибрагимова Айрата Валерьевича 29.08.1989 г.р., пол: мужской, паспорт 3609 175411 выдан 22.10.2009 Отделом УФМС России по Самарской области в Автозаводском районе гор. Тольятти, зарегистрированного по адресу: Самарская область, г. Самара, Кировский район, Волжское шоссе, дом № 119, кв. 171, быть представителем муниципального образования городской округ Жигулевск в Управлении Федеральной службы государственной регистрации, кадастра и картографии по Самарской области, в филиале Федерального государственного бюджетного учреждения "Федеральная кадастровая палата Федеральной службы государственной регистрации, кадастра и картографии" по Самарской области на право обращения с заявлениями о постановке на государственный кадастровый учет и о внесении в Единый государственный реестр недвижимости сведений о границах публичного сервитута, согласно приложению № 1 к настоящему постановлению, а также с заявлением о регистрации в Едином государственном реестре недвижимости сведений о публичном сервитуте в целях обеспечения дальнейшей эксплуатации объекта газораспределения: "Г/п НД к д.2 кв.67 ул. Ленина, 31" с кадастровым номером 63:02:0303022:616, находящегося в собственности общества с ограниченной ответственностью "Газпром газораспределение Самара" в отношении земель, государственная собственность на которые не разграничена, в границах кадастрового квартала 63:02:0303022, общей площадью 8 кв.м.

4. Утвердить график проведения работ при осуществлении деятельности, для обеспечения которой устанавливается публичный сервитут газопровод "Г/п НД к д.2 кв.67 ул. Ленина, 31" согласно приложению № 2 к настоящему постановлению.

5. Обязать общество с ограниченной ответственностью "Газпром газораспределение Самара" привести земли и земельные участки в состояние, пригодное для использования в соответствии с видом разрешенного использования, снести инженерное сооружение, размещенное на основании публичного сервитута, в сроки, предусмотренные пунктом 8 статьи 39.50 Земельного кодекса Российской Федерации.

6. Опубликовать настоящее постановление в течение пяти рабочих дней со дня его принятия в газете "Вестник Жигулевска" и разместить на официальном сайте администрации городского округа Жигулевск в сети Интернет.

7. В течение пяти рабочих дней со дня принятия настоящего постановления направить его копию:

7.1. Обществу с ограниченной ответственностью "Газпром газораспределение Самара";

7.2. В Управление Федеральной службы государственной регистрации, кадастра и картографии по Самарской области.

8. Разместить копию настоящего постановления в общедоступных местах многоквартирного дома по ул. Гоголя г. Жигулевск, городского округа Жигулевск Самарской области (на досках объявлений, размещенных во всех подъездах многоквартирного дома, или в пределах земельного участка, на котором расположен многоквартирный дом).

9. Считать публичный сервитут установленным со дня внесения сведений о нем в Единый государственный реестр недвижимости.

10. Контроль за исполнением настоящего постановления возложить на руководителя департамента имущественных отношений и муниципального контроля администрации городского округа Жигулевск Сухорукова А.В.

Глава городского округа Д.В. Холин
Приложение №1

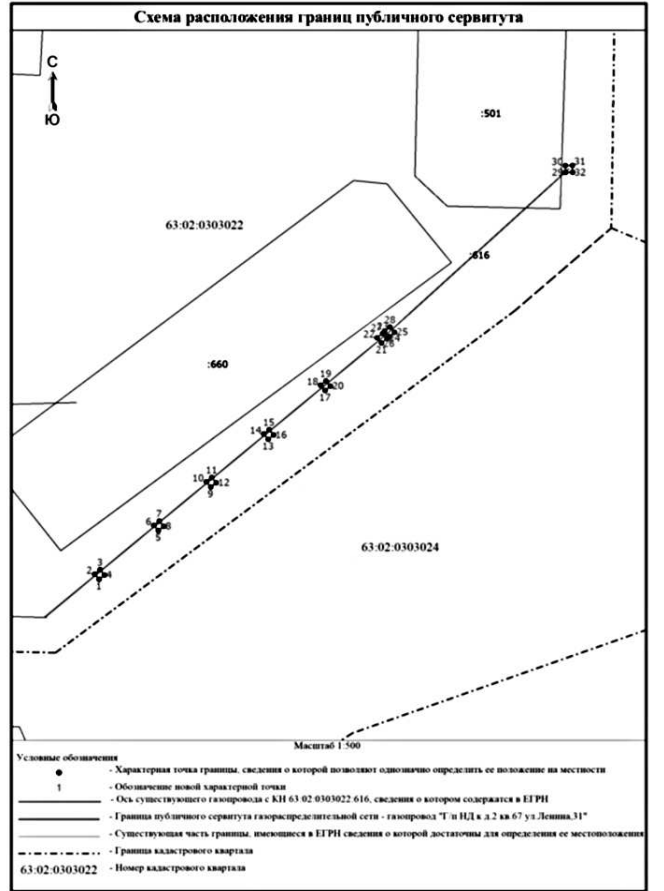
ОПИСАНИЕ МЕСТОПОЛОЖЕНИЯ ГРАНИЦ		
Публичный сервитут для размещения объекта газораспределительной системы - Газопровод "Г/п НД к д.2 кв.67 ул.Ленина,31"		
(наименование объекта, местоположение границ которого описано (далее - объект))		
Раздел 1		
Сведения об объекте		
№ п/п	Характеристики объекта	Описание характеристик
1	2	3
1.	Местоположение объекта	Самарская область, город Жигулевск
2.	Площадь объекта +/- величина погрешности определения площади (Р +/- Дельта Р)	8 +/- 1 м ²
3.	Иные характеристики объекта	-

Раздел 2					
Сведения о местоположении границ объекта					
1. Система координат МСК-63, Зона 1					
2. Сведения о характерных точках границ объекта					
Обозначение характерных точек границ	Координаты, м		Метод определения координат характерной точки	Средняя квадратическая погрешность положения характерной точки (Мп), м	Описание обозначения точки на местности (при наличии)
	X	Y			
1	2	3	4	5	6
-	-	-	-	-	-
3. Сведения о характерных точках части (частей) границы объекта					
Обозначение характерных точек части границы	Координаты, м		Метод определения координат характерной точки	Средняя квадратическая погрешность положения характерной точки (Мп), м	Описание обозначения точки на местности (при наличии)
	X	Y			
1	2	3	4	5	6
Часть 1					
1	409491.34	1331335.40	Геодезический метод	0.10	-
2	409492.11	1331334.76	Геодезический метод	0.10	-
3	409492.75	1331335.53	Геодезический метод	0.10	-
4	409491.97	1331336.17	Геодезический метод	0.10	-
Часть 2					
1	409491.34	1331335.40	Геодезический метод	0.10	-
5	409498.44	1331343.79	Геодезический метод	0.10	-
6	409499.21	1331343.15	Геодезический метод	0.10	-
7	409499.84	1331343.92	Геодезический метод	0.10	-
8	409499.07	1331344.56	Геодезический метод	0.10	-
5	409498.44	1331343.79	Геодезический метод	0.10	-
Часть 3					
9	409504.79	1331351.22	Геодезический метод	0.10	-
10	409505.56	1331350.58	Геодезический метод	0.10	-
11	409506.19	1331351.35	Геодезический метод	0.10	-
12	409505.42	1331351.99	Геодезический метод	0.10	-
9	409504.79	1331351.22	Геодезический метод	0.10	-

3. Сведения о характерных точках части (частей) границы объекта					
Обозначение характерных точек части границы	Координаты, м		Метод определения координат характерной точки	Средняя квадратическая погрешность положения характерной точки (Мп), м	Описание обозначения точки на местности (при наличии)
	X	Y			
1	2	3	4	5	6
Часть 4					
13	409511.75	1331359.35	Геодезический метод	0.10	-
14	409512.53	1331358.71	Геодезический метод	0.10	-
15	409513.16	1331359.48	Геодезический метод	0.10	-
16	409512.39	1331360.12	Геодезический метод	0.10	-
13	409511.75	1331359.35	Геодезический метод	0.10	-
Часть 5					
17	409518.86	1331367.40	Геодезический метод	0.10	-
18	409519.63	1331366.76	Геодезический метод	0.10	-
19	409520.27	1331367.53	Геодезический метод	0.10	-
20	409519.50	1331368.17	Геодезический метод	0.10	-
17	409518.86	1331367.40	Геодезический метод	0.10	-
Часть 6					
21	409525.78	1331375.39	Геодезический метод	0.10	-
22	409526.55	1331374.75	Геодезический метод	0.10	-
23	409527.18	1331375.53	Геодезический метод	0.10	-
24	409526.41	1331376.16	Геодезический метод	0.10	-
21	409525.78	1331375.39	Геодезический метод	0.10	-
Часть 7					
25	409527.35	1331377.23	Геодезический метод	0.10	-
26	409526.71	1331376.46	Геодезический метод	0.10	-
27	409527.48	1331375.82	Геодезический метод	0.10	-
28	409528.12	1331376.59	Геодезический метод	0.10	-
25	409527.35	1331377.23	Геодезический метод	0.10	-
Часть 8					
29	409550.64	1331401.45	Геодезический метод	0.10	-
30	409551.64	1331401.42	Геодезический метод	0.10	-

3. Сведения о характерных точках части (частей) границы объекта					
Обозначение характерных точек части границы	Координаты, м		Метод определения координат характерной точки	Средняя квадратическая погрешность положения характерной точки (Мп), м	Описание обозначения точки на местности (при наличии)
	X	Y			
1	2	3	4	5	6
31	409551.67	1331402.42	Геодезический метод	0.10	-
32	409550.67	1331402.45	Геодезический метод	0.10	-
29	409550.64	1331401.45	Геодезический метод	0.10	-

Раздел 3							
Сведения о местоположении измененных (уточненных) границ объекта							
1. Система координат -							
2. Сведения о характерных точках границ объекта							
Обозначение характерных точек границ	Существующие координаты, м		Измененные (уточненные) координаты, м		Метод определения координат характерной точки	Средняя квадратическая погрешность положения характерной точки (Мп), м	Описание обозначения точки на местности (при наличии)
	X	Y	X	Y			
1	2	3	4	5	6	7	8
-	-	-	-	-	-	-	-
3. Сведения о характерных точках части (частей) границы объекта							
Обозначение характерных точек части границы	Существующие координаты, м		Измененные (уточненные) координаты, м		Метод определения координат характерной точки	Средняя квадратическая погрешность положения характерной точки (Мп), м	Описание обозначения точки на местности (при наличии)
	X	Y	X	Y			
1	2	3	4	5	6	7	8
-	-	-	-	-	-	-	-



Текстовое описание местоположения границ населенных пунктов, территориальных зон, особо охраняемых природных территорий, зон с особыми условиями использования территорий		
Прохождение границы		Описание прохождения границы
от точки	до точки	
1	2	3
1	2	-
2	3	-
3	4	-
4	1	-
5	6	-
6	7	-
7	8	-
8	5	-
9	10	-
10	11	-
11	12	-
12	9	-
13	14	-
14	15	-
15	16	-
16	13	-
17	18	-
18	19	-
19	20	-
20	17	-
21	22	-
22	23	-
23	24	-
24	21	-
25	26	-
26	27	-
27	28	-
28	25	-
29	30	-
30	31	-
31	32	-
32	29	-

График проведения работ при осуществлении деятельности, для обеспечения которой устанавливается публичный сервитут газопровод "Г/п НД к д.2 кв.67 ул. Ленина, 31"

Кадастровый номер/адрес	Вид наземного элемента	Срок/виды работ
Земли, государственная собственность на которые не разграничена в границах кадастрового квартала 63:02:0303022	Выходы из земли, столбы	1 раз в 2 месяца Технический осмотр и проверка состояния охранных зон

ЭКСПЛИКАЦИЯ
земельных участков, в границах которых расположены наземные части объекта газораспределительной системы - газопровод "Г/п НД к д.2 кв.67 ул.Ленина,31" с КН 63:02:0303022:616, расположенного по адресу: Самарская область, городской округ Жигулевск, г. Жигулевск

№ п/п	Кадастровый номер участка	Разрешенное использование	Район	Местоположение	Категория земель	Вид права	Реквизиты выписки из ЕГРП	Сведения о правообладателе	Площадь участка (кв.м.)	Площадь участка (кв.м.), предполагаемая к занятию, (кв.м.)	Вид наземного объекта	Протяженность надземной части газопровода, м	Адреса правообладателей	Примечание
1	-	-	центральный	Самарская область, городской округ Жигулевск, г. Жигулевск	Земли населенных пунктов	-	-	-	-	8	6 столбов, 2 выхода	-	-	-

ПОСТАНОВЛЕНИЕ администрации г. о. Жигулевск
от 18.09.2019 № 1814
Об установлении публичного сервитута

Рассмотрев ходатайство общества с ограниченной ответственностью "Газпром газораспределение Самара" (ИНН 6345009196 ОГРН 1036301730871) в лице Ибрагимова Айрата Валерьевича, действующего по доверенности от 24.05.2018 № 63/79-н/63-2018-4-159, от 06.08.2019 входящий номер 7235 об установлении публичного сервитута, обоснование необходимости установления публичного сервитута объекта газораспределительной системы: газопровод "Г/п НД интерната № 2", описание местоположения границ публичного сервитута для размещения объекта газораспределительной сети - газопровод "Г/п НД интерната № 2", содержащее координаты характерных точек границ публичного сервитута, выписку из Единого государственного реестра недвижимости об объекте недвижимости № 99/2019/273477895 в отношении сооружения (объект газораспределительной системы) "Г/п НД интерната № 2" с кадастровым номером 63:02:0302005:532, руководствуясь главой V.7 Земельного кодекса Российской Федерации, пунктом 3 статьи 3.6 Федерального закона от 25.10.2001 № 137-ФЗ "О введении в действие Земельного кодекса Российской Федерации", Федеральным законом от 13.07.2015 № 218-ФЗ "О государственной регистрации недвижимости", приказом министерства экономического развития Российской Федерации от 10.10.2018 № 541 "Об установлении требований к графическому описанию местоположения границ публичного сервитута, точности определения координат характерных точек границ публичного сервитута, формату электронного документа, содержащего указанные сведения", Уставом городского округа Жигулевск Самарской области,

ПОСТАНОВЛЯЮ:
1. Установить публичный сервитут в целях обеспечения дальнейшей эксплуатации объекта газораспределения: "Г/п НД интерната № 2" с кадастровым номером 63:02:0302005:532, находящегося в собственности общества с ограниченной ответственностью "Газпром газораспределение Самара" (ИНН 6345009196 ОГРН 1036301730871) сроком на 49 лет, в отношении:

1) части земельного участка с кадастровыми номерами 63:02:0206007:1408, 63:02:0206007:10 площадью 30 кв.м.

2) земель, государственная собственность на которые не разграничена, в границах кадастрового квартала 63:02:0206007, общей площадью 8 кв.м.

3. Уполномочить Ибрагимова Айрата Валерьевича 29.08.1989 г.р., пол: мужской, паспорт 3609 175411 выдан 22.10.2009 Отделом УФМС России по Самарской области в Автозаводском районе гор. Тольятти, зарегистрированного по адресу: Самарская область, г. Самара, Кировский район, Волжское шоссе, дом № 119, кв. 171, быть представителем муниципального образования городской округ Жигулевск в Управлении Федеральной службы государственной регистрации, кадастра и картографии по Самарской области, в филиале Федерального государственного бюджетного учреждения "Федеральная кадастровая палата Федеральной службы государственной регистрации, кадастра и картографии" по Самарской области на право обращения с заявлениями о постановке на государственный кадастровый учет и о внесении в Единый государственный реестр недвижимости сведений о границах публичного сервитута, согласно приложению № 1 к настоящему постановлению, а также с заявлением о регистрации в Едином государственном реестре недвижимости сведений о публичном сервитуте в целях обеспечения дальнейшей эксплуатации объекта газораспределения: "Г/п НД интерната № 2" с кадастровым номером 63:02:0302005:532, находящегося в собственности общества с ограниченной ответственностью "Газпром газораспределение Самара" в отношении

1) части земельного участка с кадастровыми номерами 63:02:0206007:1408, 63:02:0206007:10 площадью 30 кв.м.

2) земель, государственная собственность на которые не разграничена, в границах кадастрового квартала 63:02:0206007, общей площадью 8 кв.м.

4. Утвердить график проведения работ при осуществлении деятельности, для обеспечения которой устанавливается публичный сервитут газопровод "Г/п НД интерната № 2", согласно приложению № 2 к настоящему постановлению.

5. Обязать общество с ограниченной ответственностью "Газпром газораспределение Самара" привести земли и земельные участки в состояние, пригодное для использования в соответствии с видом разрешенного использования, снести инженерное сооружение, размещенное на основании публичного сервитута, в сроки, предусмотренные пунктом 8 статьи 39.50 Земельного кодекса Российской Федерации.

6. Опубликовать настоящее постановление в течение пяти рабочих дней со дня его принятия в газете "Вестник Жигулевска" и разместить на официальном сайте администрации городского округа Жигулевск в сети Интернет.

7. В течение пяти рабочих дней со дня принятия настоящего постановления направить его копию:

7.1. Обществу с ограниченной ответственностью "Газпром газораспределение Самара";

7.2. В Управление Федеральной службы государственной регистрации, кадастра и картографии по Самарской области.

7.3. Собственнику земельного участка с кадастровым номером 63:02:0206007:10 - министерству имущественных отношений Самарской области.

8. Разместить копию настоящего постановления на досках объявлений, размещенных во всех подъездах многоквартирного дома, или в пределах земельного участка, на котором расположен многоквартирный дом.

9. Считать публичный сервитут установленным со дня внесения сведений о нем в Единый государственный реестр недвижимости.

10. Контроль за исполнением настоящего постановления возложить на руководителя департамента имущественных отношений и муниципального контроля администрации городского округа Жигулевск Сухорукова А.В.

Глава городского округа Д.В. Холин

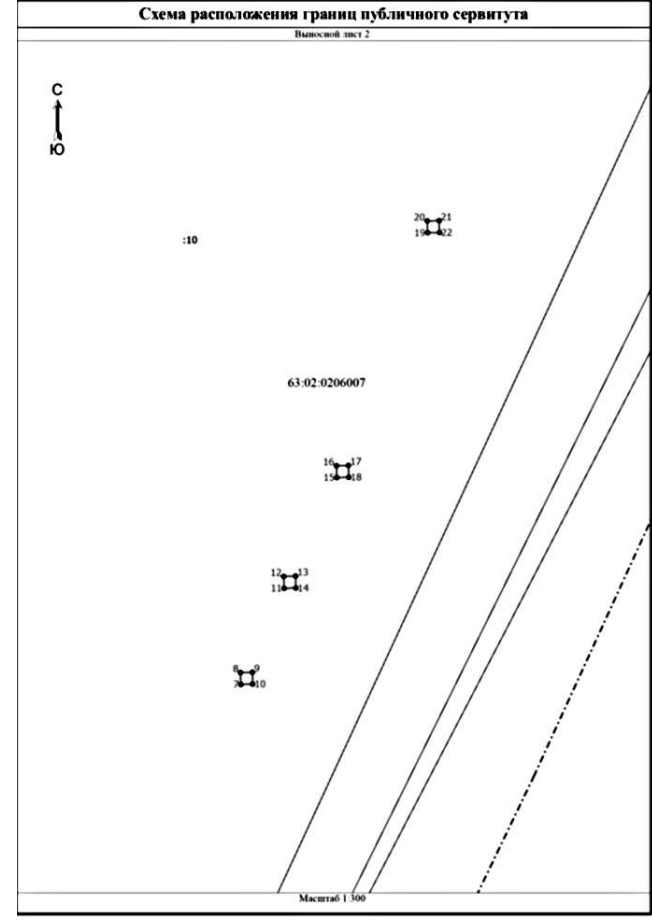
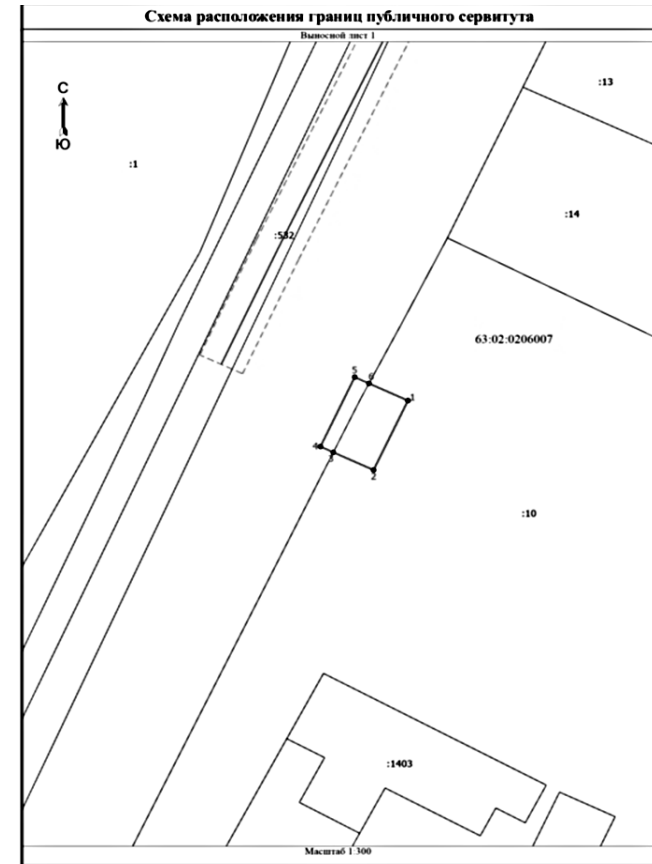
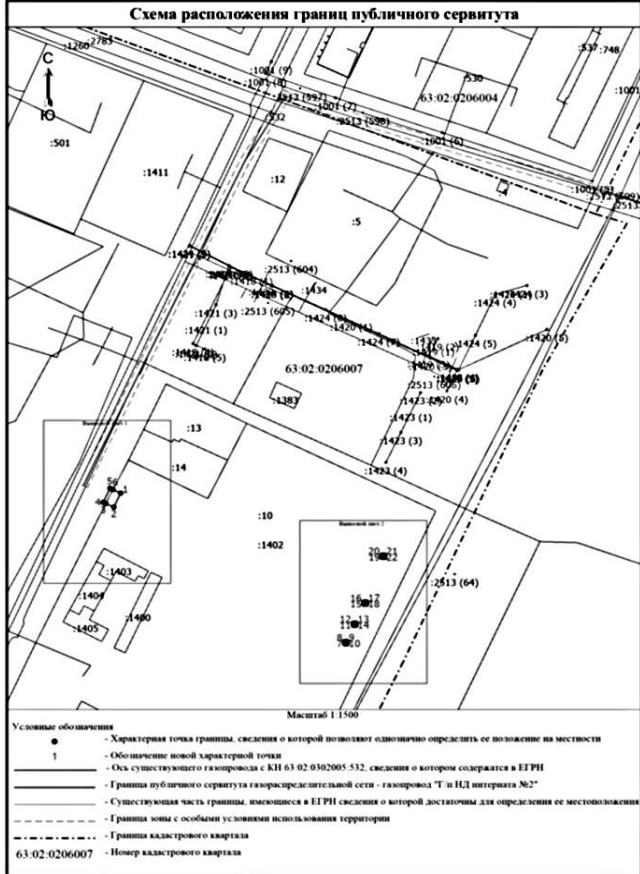
Приложение №1

ОПИСАНИЕ МЕСТОПОЛОЖЕНИЯ ГРАНИЦ				
Публичный сервитут для размещения объекта газораспределительной системы - Газопровод "Г/п НД интерната №2"				
(наименование объекта, местоположение границ которого описано (далее - объект))				
Раздел 1				
Сведения об объекте				
№ п/п	Характеристики объекта	Описание характеристик		
1.	Местоположение объекта	Самарская область, город Жигулевск		
2.	Площадь объекта +/- величина погрешности определения площади (Р +/- Дельта Р)	38 +/- 2 м²		
3.	Иные характеристики объекта	-		
Раздел 2				
Сведения о местоположении границ объекта				
1. Система координат МСК-63, Зона 1				
2. Сведения о характерных точках границ объекта				
Обозначение характерных точек границ	Координаты, м	Метод определения координат характерной точки	Средняя квадратическая погрешность положения характерной точки (Мп), м	Описание обозначения точки на местности (при наличии)
1	2	3	4	5
-	-	-	-	-

3. Сведения о характерных точках части (частей) границы объекта					
Обозначение характерных точек части границы	Координаты, м		Метод определения координат характерной точки	Средняя квадратическая погрешность положения характерной точки (Мп), м	Описание обозначения точки на местности (при наличии)
	X	Y			
1	2	3	4	5	6
Часть 1					
1	411496.43	1333284.31	Геодезический метод	0.10	-
2	411490.19	1333281.39	Геодезический метод	0.10	-
3	411491.78	1333277.97	Геодезический метод	0.10	-
4	411492.30	1333276.88	Геодезический метод	0.10	-
5	411498.54	1333279.79	Геодезический метод	0.10	-
6	411497.97	1333281.00	Геодезический метод	0.10	-
1	411496.43	1333284.31	Геодезический метод	0.10	-
Часть 2					
7	411429.57	1333379.61	Геодезический метод	0.10	-
8	411430.57	1333379.58	Геодезический метод	0.10	-
9	411430.60	1333380.59	Геодезический метод	0.10	-
10	411429.60	1333380.61	Геодезический метод	0.10	-
7	411429.57	1333379.61	Геодезический метод	0.10	-
Часть 3					
11	411437.73	1333383.28	Геодезический метод	0.10	-
12	411438.73	1333383.25	Геодезический метод	0.10	-
13	411438.76	1333384.25	Геодезический метод	0.10	-

3. Сведения о характерных точках части (частей) границы объекта					
Обозначение характерных точек части границы	Координаты, м		Метод определения координат характерной точки	Средняя квадратическая погрешность положения характерной точки (Мп), м	Описание обозначения точки на местности (при наличии)
	X	Y			
1	2	3	4	5	6
14	411437.75	1333384.28	Геодезический метод	0.10	-
11	411437.73	1333383.28	Геодезический метод	0.10	-
Часть 4					
15	411447.12	1333387.76	Геодезический метод	0.10	-
16	411448.12	1333387.73	Геодезический метод	0.10	-
17	411448.15	1333388.74	Геодезический метод	0.10	-
18	411447.15	1333388.77	Геодезический метод	0.10	-
15	411447.12	1333387.76	Геодезический метод	0.10	-
Часть 5					
19	411467.90	1333395.47	Геодезический метод	0.10	-
20	411468.90	1333395.44	Геодезический метод	0.10	-
21	411468.92	1333396.44	Геодезический метод	0.10	-
22	411467.92	1333396.47	Геодезический метод	0.10	-
19	411467.90	1333395.47	Геодезический метод	0.10	-

Раздел 3							
Сведения о местоположении измененных (уточненных) границ объекта							
1. Система координат -							
2. Сведения о характерных точках границ объекта							
Обозначение характерных точек границ	Существующие координаты, м		Измененные (уточненные) координаты, м		Метод определения координат характерной точки	Средняя квадратическая погрешность положения характерной точки (Мп), м	Описание обозначения точки на местности (при наличии)
	X	Y	X	Y			
1	2	3	4	5	6	7	8
-	-	-	-	-	-	-	-
3. Сведения о характерных точках части (частей) границы объекта							
Обозначение характерных точек части границы	Существующие координаты, м		Измененные (уточненные) координаты, м		Метод определения координат характерной точки	Средняя квадратическая погрешность положения характерной точки (Мп), м	Описание обозначения точки на местности (при наличии)
	X	Y	X	Y			
1	2	3	4	5	6	7	8
-	-	-	-	-	-	-	-



Текстовое описание местоположения границ населенных пунктов, территориальных зон, особо охраняемых природных территорий, зон с особыми условиями использования территорий		
Прохождение границы	Описание прохождения границы	
	от точки	до точки
1	2	3
1	2	-
2	3	-
3	4	-
4	5	-
5	6	-
6	1	-
7	8	-
8	9	-
9	10	-
10	7	-
11	12	-
12	13	-
13	14	-
14	11	-
15	16	-
16	17	-
17	18	-
18	15	-
19	20	-
20	21	-
21	22	-
22	19	-

График проведения работ при осуществлении деятельности, для обеспечения которой устанавливается публичный сервитут газопровод "Г/п НД интерната № 2"

Кадастровый номер/адрес	Вид наземного элемента	Срок/виды работ
Земли, государственная собственность на которые не разграничена в границах кадастрового квартала 63:02:0206007	СКЗ	2 раза в месяц Техническое обслуживание катодных установок ЭХЗ

ЭКСПЛИКАЦИЯ
земельных участков, в границах которых расположены наземные части объекта газораспределительной системы - газопровод "Г/п НД интерната №2" с КН 63:02:0302005:532, расположенного по адресу: Самарская область, городской округ Жигулевск, г. Жигулевск

№ п/п	Кадастровый номер участка	Разрешенное использование	Район	Местоположение	Категория земель	Вид права	Реквизиты выписки из ЕГРП	Сведения о правообладателе	Площадь участка (кв.м.)	Площадь участка (кв.м.), предполагаемая к заприятию, (кв.м.)	Вид наземного объекта	Протяженность надземной части газопровода, м	Адреса правообладателей	Примечание
1	63:02:0206007:1408 (статус временный); 63:02:0206007:10 (статус ранее учтенный)	Для строительства школы-интерната в пос. Моркваша	Моркваша	Самарская область, городской округ Жигулевск, город Жигулевск, ул. Пролетарская, №27 Самарская область, городской округ Жигулевск, г. Жигулевск	Земли населенных пунктов	Собственность, №63:02:0206007:10-63/002/2018-1 от 26.11.2018	-	Самарская область	39023, 39067	30	Анод, СКЗ	-	-	-
2	-	-	-	-	Земли населенных пунктов	-	-	-	-	8	СКЗ	-	-	-
Итого									38					

ПОСТАНОВЛЕНИЕ администрации г. о. Жигулевск
от 18.09.2019 № 1815
Об установлении публичного сервитута

Рассмотрев ходатайство общества с ограниченной ответственностью "Газпром газораспределение Самара" (ИНН 6345009196 ОГРН 1036301730871) в лице Ибрагимова Айрата Валерьевича, действующего по доверенности от 24.05.2018 № 63/79-н/63-2018-4-159, от 06.08.2019 входящий номер 7238 об установлении публичного сервитута, обоснование необходимости установления публичного сервитута объекта газораспределительной системы: газопровод "Г/п НД по ул. Оборонная", описание местоположения границ публичного сервитута для размещения объекта газораспределительной сети - газопровод "Г/п НД по ул. Оборонная", содержащее координаты характерных точек границ публичного сервитута, выписку из Единого государственного реестра недвижимости об объекте недвижимости № 99/2019/273470976 в отношении сооружения (объект газораспределительной системы) "Г/п НД по ул. Оборонная" с кадастровым номером 63:02:0000000:2366, руководствуясь главой V.7 Земельного кодекса Российской Федерации, пунктом 3 статьи 3.6 Федерального закона от 25.10.2001 № 137-ФЗ "О введении в действие Земельного кодекса Российской Федерации", Федеральным законом от 13.07.2015 № 218-ФЗ "О государственной регистрации недвижимости", приказом министерства экономического развития Российской Федерации от 10.10.2018 № 541 "Об установлении требований к графическому описанию местоположения границ публичного сервитута, точности определения координат характерных точек границ публичного сервитута, формату электронного документа, содержащего указанные сведения", Уставом городского округа Жигулевск Самарской области,

ПОСТАНОВЛЯЮ:
1. Установить публичный сервитут в целях обеспечения дальнейшей эксплуатации объекта газораспределения: "Г/п НД по ул. Оборонная" с кадастровым номером 63:02:0000000:2366, находящегося в собственности общества с ограниченной ответственностью "Газпром газораспределение Самара" (ИНН 6345009196 ОГРН 1036301730871) сроком на 49 лет, в отношении земель, государственная собственность на которые не разграничена, в границах кадастрового квартала 63:02:0302005, общей площадью 10 кв.м.
2. Утвердить границы публичного сервитута согласно приложению № 1 к настоящему постановлению.

3. Уполномочить Ибрагимова Айрата Валерьевича 29.08.1989 г.р., пол: мужской, паспорт 3609 175411 выдан 22.10.2009 Отделом УФМС России по Самарской области в Автозаводском районе гор. Тольятти, зарегистрированного по адресу: Самарская область, г. Самара, Кировский район, Волжское шоссе, дом № 119, кв. 171, быть представителем муниципального образования городской округ Жигулевск в Управлении Федеральной службы государственной регистрации, кадастра и картографии" по Самарской области, в филиале Федерального государственного бюджетного учреждения "Федеральная кадастровая палата Федеральной службы государственной регистрации, кадастра и картографии" по Самарской области на право обращения с заявлениями о постановке на государственный кадастровый учет и о внесении в Единый государственный реестр недвижимости сведений о границах публичного сервитута, согласно приложению № 1 к настоящему постановлению, а также с заявлением о регистрации в Едином государственном реестре недвижимости сведений о публичном сервитуте в целях обеспечения дальнейшей эксплуатации объекта газораспределения: "Г/п НД по ул. Оборонная" с кадастровым номером 63:02:0000000:2366, находящегося в собственности общества с ограниченной ответственностью "Газпром газораспределение Самара" в отношении земель, государственная собственность на которые не разграничена, в границах кадастрового квартала 63:02:0302005, общей площадью 10 кв.м.

4. Утвердить график проведения работ при осуществлении деятельности, для обеспечения которой устанавливается публичный сервитут газопровод "Г/п НД по ул. Оборонная", согласно приложению № 2 к настоящему постановлению.

5. Обязать общество с ограниченной ответственностью "Газпром газораспределение Самара" привести земли и земельные участки в состояние, пригодное для использования в соответствии с видом разрешенного использования, снести инженерное сооружение, размещенное на основании публичного сервитута, в сроки, предусмотренные пунктом 8 статьи 39.50 Земельного кодекса Российской Федерации.

6. Опубликовать настоящее постановление в течение пяти рабочих дней со дня его принятия в газете "Вестник Жигулевска" и разместить на официальном сайте администрации городского округа Жигулевск в сети Интернет.

7. В течение пяти рабочих дней со дня принятия настоящего постановления направить его копию:
7.1. Обществу с ограниченной ответственностью "Газпром газораспределение Самара";
7.2. В Управление Федеральной службы государственной регистрации, кадастра и картографии по Самарской области.

8. Разместить копию настоящего постановления на досках объявлений, размещенных во всех подъездах многоквартирного дома, или в пределах земельного участка, на котором расположен многоквартирный дом.
9. Считать публичный сервитут установленным со дня внесения сведений о нем в Единый государственный реестр недвижимости.
10. Контроль за исполнением настоящего постановления возложить на руководителя департамента имущественных отношений и муниципального контроля администрации городского округа Жигулевск Сухокурова А.В.

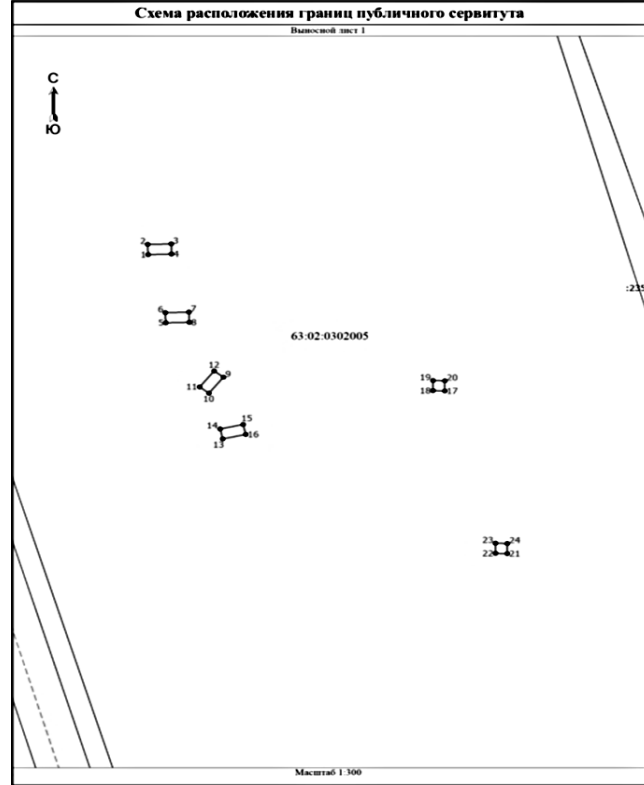
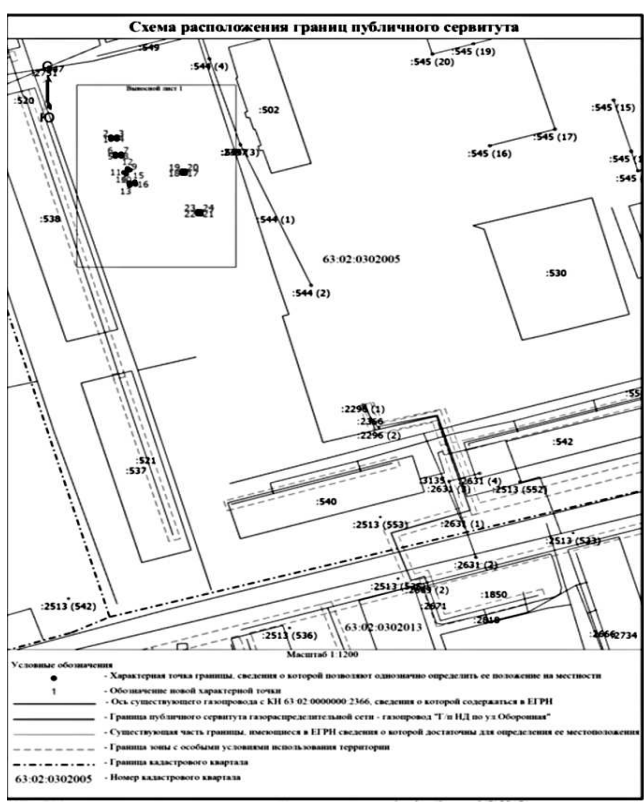
Глава городского округа Д.В. Холин
Приложение № 1

ОПИСАНИЕ МЕСТОПОЛОЖЕНИЯ ГРАНИЦ		
Публичный сервитут для размещения объекта газораспределительной системы - Газопровод "Г/п НД по ул. Оборонная"		
(наименование объекта, местоположение границ которого описано (далее - объект))		
Раздел 1		
Сведения об объекте		
№ п/п	Характеристики объекта	Описание характеристик
1	2	3
1.	Местоположение объекта	Самарская область, город Жигулевск
2.	Площадь объекта +/- величина погрешности определения площади (P +/- Дельта P)	10 +/- 1 м²
3.	Иные характеристики объекта	-

Раздел 2					
Сведения о местоположении границ объекта					
1. Система координат МСК-63, Зона 1					
2. Сведения о характерных точках границ объекта					
Обозначение характерных точек границ	Координаты, м		Метод определения координат характерной точки	Средняя квадратическая погрешность положения характерной точки (Мт), м	Описание обозначения точки на местности (при наличии)
	X	Y			
1	2	3	4	5	6
1	-	-	-	-	-
3. Сведения о характерных точках части (частей) границы объекта					
Обозначение характерных точек части границы	Координаты, м		Метод определения координат характерной точки	Средняя квадратическая погрешность положения характерной точки (Мт), м	Описание обозначения точки на местности (при наличии)
	X	Y			
1	2	3	4	5	6
Часть 1					
1	411217.26	1329207.63	Геодезический метод	0.10	-
2	411218.27	1329207.60	Геодезический метод	0.10	-
3	411218.32	1329209.60	Геодезический метод	0.10	-
4	411217.32	1329209.62	Геодезический метод	0.10	-
1	411217.26	1329207.63	Геодезический метод	0.10	-
Часть 2					
5	411210.52	1329209.13	Геодезический метод	0.10	-
6	411211.52	1329209.10	Геодезический метод	0.10	-
7	411211.58	1329211.10	Геодезический метод	0.10	-
8	411210.57	1329211.13	Геодезический метод	0.10	-
5	411210.52	1329209.13	Геодезический метод	0.10	-
Часть 3					
9	411205.15	1329214.03	Геодезический метод	0.10	-
10	411203.57	1329212.80	Геодезический метод	0.10	-
11	411204.18	1329212.01	Геодезический метод	0.10	-
12	411205.76	1329213.24	Геодезический метод	0.10	-
9	411205.15	1329214.03	Геодезический метод	0.10	-

3. Сведения о характерных точках части (частей) границы объекта					
Обозначение характерных точек части границы	Координаты, м		Метод определения координат характерной точки	Средняя квадратическая погрешность положения характерной точки (Мт), м	Описание обозначения точки на местности (при наличии)
	X	Y			
1	2	3	4	5	6
Часть 4					
13	411199.05	1329213.97	Геодезический метод	0.10	-
14	411200.03	1329213.75	Геодезический метод	0.10	-
15	411200.47	1329215.70	Геодезический метод	0.10	-
16	411199.49	1329215.92	Геодезический метод	0.10	-
13	411199.05	1329213.97	Геодезический метод	0.10	-
Часть 5					
17	411203.79	1329232.82	Геодезический метод	0.10	-
18	411203.82	1329231.82	Геодезический метод	0.10	-
19	411204.82	1329231.82	Геодезический метод	0.10	-
20	411204.79	1329232.82	Геодезический метод	0.10	-
17	411203.79	1329232.82	Геодезический метод	0.10	-
Часть 6					
21	411187.71	1329238.12	Геодезический метод	0.10	-
22	411187.74	1329237.12	Геодезический метод	0.10	-
23	411188.74	1329237.12	Геодезический метод	0.10	-
24	411188.71	1329238.12	Геодезический метод	0.10	-
21	411187.71	1329238.12	Геодезический метод	0.10	-

Раздел 3							
Сведения о местоположении измененных (уточненных) границ объекта							
1. Система координат -							
2. Сведения о характерных точках границ объекта							
Обозначение характерных точек границ	Существующие координаты, м		Измененные (уточненные) координаты, м		Метод определения координат характерной точки	Средняя квадратическая погрешность положения характерной точки (Мт), м	Описание обозначения точки на местности (при наличии)
	X	Y	X	Y			
1	2	3	4	5	6	7	8
1	-	-	-	-	-	-	-
3. Сведения о характерных точках части (частей) границы объекта							
Обозначение характерных точек части границы	Существующие координаты, м		Измененные (уточненные) координаты, м		Метод определения координат характерной точки	Средняя квадратическая погрешность положения характерной точки (Мт), м	Описание обозначения точки на местности (при наличии)
	X	Y	X	Y			
1	2	3	4	5	6	7	8
1	-	-	-	-	-	-	-



Текстовое описание местоположения границ населенных пунктов, территориальных зон, особо охраняемых природных территорий, зон с особыми условиями использования территорий		
Прохождение границы		Описание прохождения границы
от точки	до точки	
1	2	3
1	2	-
2	3	-
3	4	-
4	1	-
5	6	-
6	7	-
7	8	-
8	5	-
9	10	-
10	11	-
11	12	-
12	9	-
13	14	-
14	15	-
15	16	-
16	13	-
17	18	-
18	19	-
19	20	-
20	17	-
21	22	-
22	23	-
23	24	-
24	21	-

График проведения работ при осуществлении деятельности, для обеспечения которой устанавливается публичный сервитут газопровод "Г/п НД по ул. Оборонная"

Кадастровый номер/адрес	Вид наземного элемента	Срок/виды работ
Земли, государственная собственность на которые не разграничена в границах кадастрового квартала 63:02:0302005	Газовый колодезь	1 раз в 2 месяца Технический осмотр и проверка состояния охранных зон
	Анодные заземлители	2 раза в месяц Техническое обслуживание анодных установок ЭХЗ

Приложение №2

ЭКСПЛИКАЦИЯ
земельных участков, в границах которых расположены наземные части объекта газораспределительной системы - газопровод "Г/п НД по ул.Оборонная" с КН 63:02:0000000:2366, расположенного по адресу: Самарская область, городской округ Жигулевск, г.Жигулевск

№ п/п	Кадастровый номер участка	Разрешенное использование	Район	Местоположение	Категория земель	Вид права	Реквизиты выписки из ЕГРП	Сведения о правообладателе	Площадь участка (кв.м.)	Площадь участка (кв.м.), предполагаемая к занятию, (кв.м.)	Вид наземного объекта	Протяженность надземной части газопровода, м	Адреса правообладателей	Примечание
1	-	-	микрорайон Г-1	Самарская область, городской округ Жигулевск	Земли населенных пунктов	-	-	-	-	10	аноды, колодцы	-	-	многоконтурный земельный участок, состоящий из 6 обособленных контуров
Итого										10			6 контуров	

ПОСТАНОВЛЕНИЕ администрации г. о. Жигулевск
от 18.09.2019 № 1816
Об установлении публичного сервитута

Рассмотрев ходатайство общества с ограниченной ответственностью "Газпром газораспределение Самара" (ИНН 6345009196 ОГРН 1036301730871) в лице Ибрагимова Айрата Валерьевича, действующего по доверенности от 24.05.2018 № 63/79-н/63-2018-4-159, от 06.08.2019 входящий номер 7236 об установлении публичного сервитута, обоснование необходимости установления публичного сервитута объекта газораспределительной системы: газопровод "Г/п НД д.18 Ткачева д. 2а Гогол.", описание местоположения границ публичного сервитута для размещения объекта газораспределительной сети - газопровод "Г/п НД д.18 Ткачева д. 2а Гогол.", содержащее координаты характерных точек границ публичного сервитута, выписку из Единого государственного реестра недвижимости об объекте недвижимости № 99/2019/273467951 в отношении сооружения (объект газораспределительной системы) "Г/п НД д.18 Ткачева д. 2а Гогол." с кадастровым номером 63:02:0000000:2349, руководствуясь главой V.7 Земельного кодекса Российской Федерации, пунктом 3 статьи 3.6 Федерального закона от 25.10.2001 № 137-ФЗ "О введении в действие Земельного кодекса Российской Федерации", Федеральным законом от 13.07.2015 № 218-ФЗ "О государственной регистрации недвижимости", приказом министерства экономического развития Российской Федерации от 10.10.2018 № 541 "Об установлении требований к графическому описанию местоположения границ публичного сервитута, точности определения координат характерных точек границ публичного сервитута, формату электронного документа, содержащего указанные сведения", Уставом городского округа Жигулевск Самарской области, ПОСТАНОВЛЯЮ:

1. Установить публичный сервитут в целях обеспечения дальнейшей эксплуатации объекта газораспределения: "Г/п НД д.18 Ткачева д. 2а Гогол." с кадастровым номером 63:02:0000000:2349, находящегося в собственности общества с ограниченной ответственностью "Газпром газораспределение Самара" (ИНН 6345009196 ОГРН 1036301730871) сроком на 49 лет, в отношении земель, государственная собственность на которые не разграничена, общей площадью 5 кв.м (многоконтурные).

2. Утвердить границы публичного сервитута согласно приложению № 1 к настоящему постановлению.

3. Уполномочить Ибрагимова Айрата Валерьевича 29.08.1989 г.р., пол: мужской, паспорт 3609 175411 выдан 22.10.2009 Отделом УФМС России по Самарской области в Автозаводском районе гор. Тольятти, зарегистрированного по адресу: Самарская область, г. Самара, Кировский район, Волжское шоссе, дом № 119, кв. 171, быть представителем муниципального образования городской округ Жигулевск в Управлении Федеральной службы государственной регистрации, кадастра и картографии по Самарской области, в филиале Федерального государственного бюджетного учреждения "Федеральная кадастровая палата Федеральной службы государственной регистрации, кадастра и картографии" по Самарской области на право обращения с заявлениями о постановке на государственный кадастровый учет и о внесении в Единый государственный реестр недвижимости сведений о границах публичного сервитута, согласно приложению № 1 к настоящему постановлению, а также с заявлением о регистрации в Едином государственном реестре недвижимости сведений о публичном сервитуте в целях обеспечения дальнейшей эксплуатации объекта газораспределения: "Г/п НД д.18 Ткачева д. 2а Гогол." с кадастровым номером 63:02:0000000:2349, находящегося в собственности общества с ограниченной ответственностью "Газпром газораспределение Самара" в отношении земель, государственная собственность на которые не разграничена, общей площадью 5 кв.м (многоконтурные).

4. Утвердить график проведения работ при осуществлении деятельности, для обеспечения которой устанавливается публичный сервитут газопровод "Г/п НД д.18 Ткачева д. 2а Гогол.", согласно приложению № 2 к настоящему постановлению.

5. Обязать общество с ограниченной ответственностью "Газпром газораспределение Самара" привести земли и земельные участки в состояние, пригодное для использования в соответствии с видом разрешенного использования, снести инженерное сооружение, размещенное на основании публичного сервитута, в сроки, предусмотренные пунктом 8 статьи 39.50 Земельного кодекса Российской Федерации.

6. Опубликовать настоящее постановление в течение пяти рабочих дней со дня его принятия в газете "Вестник Жигулевска" и разместить на официальном сайте администрации городского округа Жигулевск в сети Интернет.

7. В течение пяти рабочих дней со дня принятия настоящего постановления направить его копию:

7.1. Обществу с ограниченной ответственностью "Газпром газораспределение Самара";

7.2. В Управление Федеральной службы государственной регистрации, кадастра и картографии по Самарской области.

8. Разместить копию настоящего постановления в общедоступных местах многоквартирных домов № 2а и № 2 по ул. Гоголя г. Жигулевск, городского округа Жигулевск Самарской области (на досках объявлений, размещенных во всех подъездах многоквартирного дома, или в пределах земельного участка, на котором расположен многоквартирный дом).

9. Считать публичный сервитут установленным со дня внесения сведений о нем в Единый государственный реестр недвижимости.

10. Контроль за исполнением настоящего постановления возложить на руководителя департамента имущественных отношений и муниципального контроля администрации городского округа Жигулевск Сухокурова А.В.

Глава городского округа Д.В. Холин
Приложение №1

ОПИСАНИЕ МЕСТОПОЛОЖЕНИЯ ГРАНИЦ		
Публичный сервитут для размещения объекта газораспределительной системы - Газопровод "Г/п НД д.18 Ткачева д.2а Гогол."		
(наименование объекта, местоположение границ которого описано (далее - объект))		
Раздел 1		
Сведения об объекте		
№ п/п	Характеристики объекта	Описание характеристик
1	Местоположение объекта	445350, Самарская область, город Жигулевск
2	Площадь объекта +/- величина погрешности определения площади (Р +/- Дельта Р)	5 +/- 1 м ²
3	Иные характеристики объекта	-

Раздел 2

Сведения о местоположении границ объекта

1. Система координат МСК-63, Зона 1
2. Сведения о характерных точках границ объекта

Обозначение характерных точек границ	Координаты, м		Метод определения координат характерной точки	Средняя квадратическая погрешность положения характерной точки (Мт), м	Описание обозначения точки на местности (при наличии)
	X	Y			
1	409484.57	1330804.63	Геодезический метод	0.10	-
2	409483.61	1330804.37	Геодезический метод	0.10	-
3	409483.86	1330803.40	Геодезический метод	0.10	-
4	409484.83	1330803.66	Геодезический метод	0.10	-

3. Сведения о характерных точках части (частей) границы объекта

Обозначение характерных точек части границы	Координаты, м		Метод определения координат характерной точки	Средняя квадратическая погрешность положения характерной точки (Мт), м	Описание обозначения точки на местности (при наличии)
	X	Y			
Часть 1					
1	409484.57	1330804.63	Геодезический метод	0.10	-
Часть 2					
5	409480.56	1330816.50	Геодезический метод	0.10	-
6	409480.82	1330815.53	Геодезический метод	0.10	-
7	409481.78	1330815.79	Геодезический метод	0.10	-
8	409481.53	1330816.75	Геодезический метод	0.10	-
5	409480.56	1330816.50	Геодезический метод	0.10	-
Часть 3					
9	409479.03	1330822.19	Геодезический метод	0.10	-
10	409479.28	1330821.22	Геодезический метод	0.10	-
11	409480.25	1330821.48	Геодезический метод	0.10	-
12	409479.99	1330822.45	Геодезический метод	0.10	-
9	409479.03	1330822.19	Геодезический метод	0.10	-

3. Сведения о характерных точках части (частей) границы объекта

Обозначение характерных точек части границы	Координаты, м		Метод определения координат характерной точки	Средняя квадратическая погрешность положения характерной точки (Мт), м	Описание обозначения точки на местности (при наличии)
	X	Y			
Часть 4					
13	409477.44	1330829.44	Геодезический метод	0.10	-
14	409477.69	1330828.47	Геодезический метод	0.10	-
15	409478.66	1330828.73	Геодезический метод	0.10	-
16	409478.40	1330829.68	Геодезический метод	0.10	-
13	409477.44	1330829.44	Геодезический метод	0.10	-
Часть 5					
17	409476.04	1330835.67	Геодезический метод	0.10	-
18	409476.30	1330834.70	Геодезический метод	0.10	-
19	409477.26	1330834.96	Геодезический метод	0.10	-
20	409477.00	1330835.92	Геодезический метод	0.10	-
17	409476.04	1330835.67	Геодезический метод	0.10	-

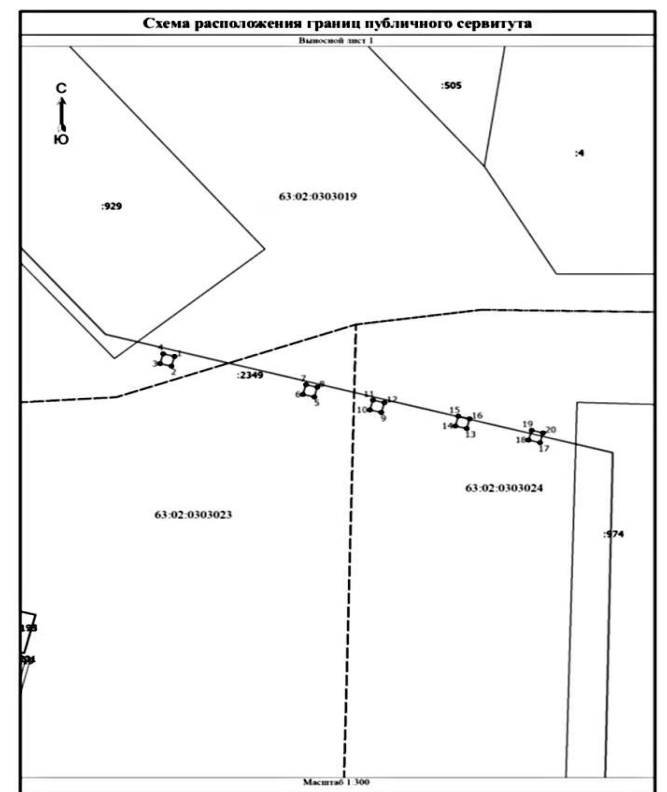
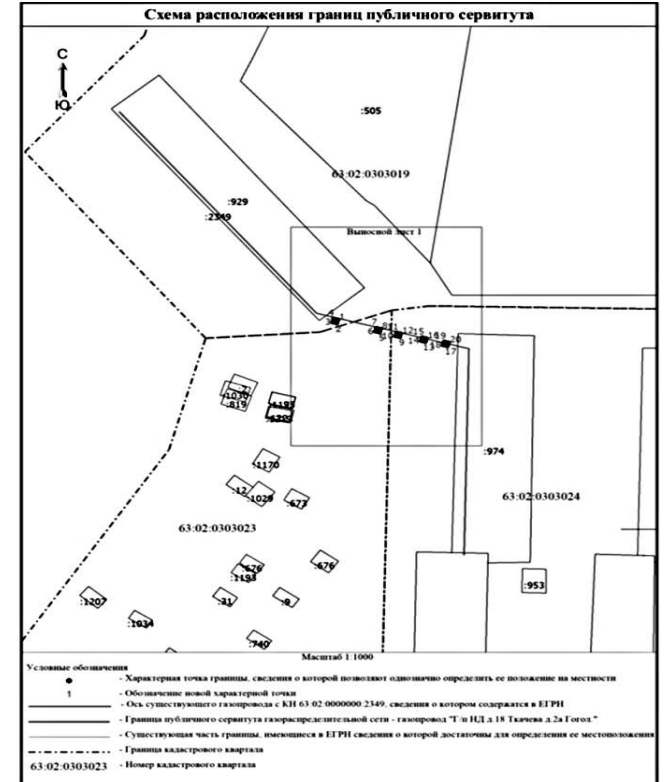
Раздел 3

Сведения о местоположении измененных (уточненных) границ объекта

1. Система координат -
2. Сведения о характерных точках границ объекта

Обозначение характерных точек границ	Существующие координаты, м		Измененные (уточненные) координаты, м		Метод определения координат характерной точки	Средняя квадратическая погрешность положения характерной точки (Мт), м	Описание обозначения точки на местности (при наличии)
	X	Y	X	Y			
1	-	-	-	-	-	-	-
3. Сведения о характерных точках части (частей) границы объекта							

Обозначение характерных точек части границы	Существующие координаты, м		Измененные (уточненные) координаты, м		Метод определения координат характерной точки	Средняя квадратическая погрешность положения характерной точки (Мт), м	Описание обозначения точки на местности (при наличии)
	X	Y	X	Y			
1	-	-	-	-	-	-	-
3. Сведения о характерных точках части (частей) границы объекта							



Текстовое описание местоположения границ населенных пунктов, территориальных зон, особо охраняемых природных территорий, зон с особыми условиями использования территорий

Прохождение границы		Описание прохождения границы
от точки	до точки	
1	2	З
1	2	-
2	3	-
3	4	-
4	1	-
5	6	-
6	7	-
7	8	-
8	5	-
9	10	-
10	11	-
11	12	-
12	9	-
13	14	-
14	15	-
15	16	-
16	13	-
17	18	-
18	19	-
19	20	-
20	17	-

График проведения работ при осуществлении деятельности, для обеспечения которой устанавливается публичный сервитут газопровод "Г/п НД д.18 Ткачева д. 2а Гогол."

Кадастровый номер/адрес	Вид наземного элемента	Срок/виды работ
Земли, государственная собственность на которые не разграничена в границах кадастрового квартала 63:02:0303019	Столбы	1 раз в 2 месяца Технический осмотр и проверка состояния охранных зон
Земли, государственная собственность на которые не разграничена в границах кадастрового квартала 63:02:0303023		
Земли, государственная собственность на которые не разграничена в границах кадастрового квартала 63:02:0303024		

Приложение №2

ЭКСПЛИКАЦИЯ
земельных участков, в границах которых расположены наземные части объекта газораспределительной системы - газопровод "Г/п НД д.18 Ткачева д.2а Гогол." с КН 63:02:000000:2349, расположенного по адресу: Самарская область, городской округ Жигулевск, г. Жигулевск

№ п/п	Кадастровый номер участка	Разрешенное использование	Район	Местоположение	Категория земель	Вид права	Реквизиты выписки из ЕГРП	Сведения о правообладателе	Площадь участка (кв.м.)	Площадь участка (кв.м.)	Вид наземного объекта	Протяженность надземной части газопровода, м	Адреса правообладателей	Примечание
1	-	-	центральный	Самарская область, городской округ Жигулевск, г. Жигулевск	Земли населенных пунктов	-	-	-	-	5	столбы	-	-	-

Итого

5

Приложение №1

ПОСТАНОВЛЕНИЕ администрации г. о. Жигулевск от 18.09.2019 № 1817 Об установлении публичного сервитута

Рассмотрев ходатайство общества с ограниченной ответственностью "Газпром газораспределение Самара" (ИНН 6345009196 ОГРН 1036301730871) в лице Ибрагимов Айрата Валерьевича, действующего по доверенности от 24.05.2018 № 63/79-н/63-2018-4-159, от 06.08.2019 входящий номер 7233 об установлении публичного сервитута, обоснование необходимости установления публичного сервитута объекта газораспределительной системы: газопровод "Г/п НД ул. Ленина.3/кварт.67/", описание местоположения границ публичного сервитута для размещения объекта газораспределительной сети - газопровод "Г/п НД ул. Ленина.3/кварт.67/", содержащее координаты характерных точек границ публичного сервитута, выписку из Единого государственного реестра недвижимости об объекте недвижимости № 99/2019/263887682 в отношении сооружения (объект газораспределительной системы) "Г/п НД ул. Ленина.3/кварт.67/" с кадастровым номером 63:02:000000:2305, руководствуясь главой V.7 Земельного кодекса Российской Федерации, пунктом 3 статьи 3.6 Федерального закона от 25.10.2001 № 137-ФЗ "О введении в действие Земельного кодекса Российской Федерации", Федеральным законом от 13.07.2015 № 218-ФЗ "О государственной регистрации недвижимости", приказом министерства экономического развития Российской Федерации от 10.10.2018 № 541 "Об установлении требований к графическому описанию местоположения границ публичного сервитута, точности определения координат характерных точек публичного сервитута, формату электронного документа, содержащего указанные сведения", Уставом городского округа Жигулевск Самарской области, ПОСТАНОВЛЯЮ:

1. Установить публичный сервитут в целях обеспечения дальнейшей эксплуатации объекта газораспределения: "Г/п НД ул. Ленина.3/кварт.67/" с кадастровым номером 63:02:000000:2305, находящегося в собственности общества с ограниченной ответственностью "Газпром газораспределение Самара" (ИНН 6345009196 ОГРН 1036301730871) сроком на 49 лет, в отношении:

1) части земельного участка с кадастровым номером 63:02:0303024:980, площадью 1 кв.м, расположенного по адресу: Российская Федерация, Самарская область, городской округ Жигулевск, г. Жигулевск, ул. Ленина, д. 31;

2) части земельного участка с кадастровым номером 63:02:0303024:3, площадью 2 кв.м, расположенного по адресу: Российская Федерация, Самарская область, городской округ Жигулевск, г. Жигулевск, ул. Ткачева, д. 8;

3) земель, государственная собственность на которые не разграничена, в границах кадастрового квартала 63:02:0303024, общей площадью 4 кв.м.

2. Утвердить границы публичного сервитута согласно приложению № 1 к настоящему постановлению.

3. Уполномочить Ибрагимов Айрата Валерьевича 29.08.1989 г.р., пол: мужской, паспорт 3609 175411 выдан 22.10.2009 Отделом УФМС России по Самарской области в Автозаводском районе гор. Тольятти, зарегистрированного по адресу: Самарская область, г. Самара, Кировский район, Волжское шоссе, дом № 119, кв. 171, быть представителем муниципального образования городской округ Жигулевск в Управлении Федеральной службы государственной регистрации, кадастра и картографии по Самарской области, в филиале Федерального государственного бюджетного учреждения "Федеральная кадастровая палата Федеральной службы государственной регистрации, кадастра и картографии" по Самарской области на право обращения с заявлениями о постановке на государственный кадастровый учет и о внесении в Единый государственный реестр недвижимости сведений о границах публичного сервитута, согласно приложению № 1 к настоящему постановлению, а также с заявлением о регистрации в Едином государственном реестре недвижимости сведений о публичном сервитуте в целях обеспечения дальнейшей эксплуатации объекта газораспределения: "Г/п НД ул. Ленина.3/кварт.67/" с кадастровым номером 63:02:000000:2305, находящегося в собственности общества с ограниченной ответственностью "Газпром газораспределение Самара" в отношении:

1) части земельного участка с кадастровым номером 63:02:0303024:980, площадью 1 кв.м, расположенного по адресу: Российская Федерация, Самарская область, городской округ Жигулевск, г. Жигулевск, ул. Ленина, д. 31;

2) части земельного участка с кадастровым номером 63:02:0303024:3, площадью 2 кв.м, расположенного по адресу: Российская Федерация, Самарская область, городской округ Жигулевск, г. Жигулевск, ул. Ткачева, д. 8;

3) земель, государственная собственность на которые не разграничена, в границах кадастрового квартала 63:02:0303024, общей площадью 4 кв.м.

4. Утвердить график проведения работ при осуществлении деятельности, для обеспечения которой устанавливается публичный сервитут газопровод "Г/п НД ул. Ленина.3/кварт.67/", согласно приложению № 2 к настоящему постановлению.

5. Обязать общество с ограниченной ответственностью "Газпром газораспределение Самара" привести земли и земельные участки в состояние, пригодное для использования в соответствии с видом разрешенного использования, снести инженерное сооружение, размещенное на основании публичного сервитута, в сроки, предусмотренные пунктом 8 статьи 39.50 Земельного кодекса Российской Федерации.

6. Опубликовать настоящее постановление в течение пяти рабочих дней со дня его принятия в газете "Вестник Жигулевска" и разместить на официальном сайте администрации городского округа Жигулевск в сети Интернет.

7. В течение пяти рабочих дней со дня принятия настоящего постановления направить его копию:

7.1. Обществу с ограниченной ответственностью "Газпром газораспределение Самара";

7.2. В Управление Федеральной службы государственной регистрации, кадастра и картографии по Самарской области.

8. Разместить копию настоящего постановления в общедоступных местах многоквартирного дома № 8 по ул. Ткачева и многоквартирного дома № 31 по ул. Ленина г. Жигулевска городского округа Жигулевск Самарской области (на досках объявлений, размещенных во всех подъездах многоквартирного дома, или в пределах земельного участка, на котором расположен многоквартирный дом).

9. Считать публичный сервитут установленным со дня внесения сведений о нем в Единый государственный реестр недвижимости.

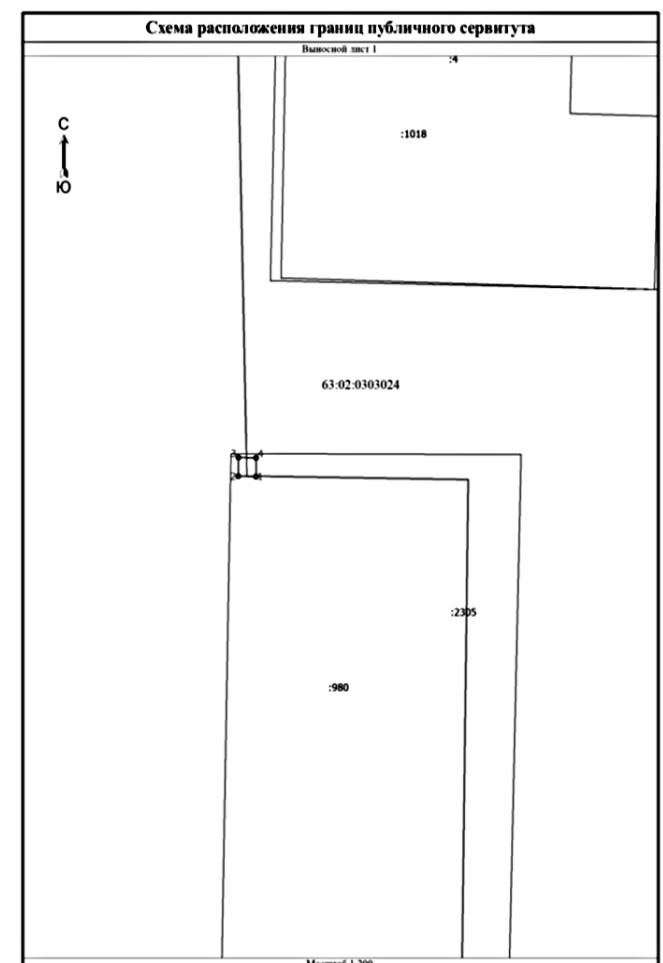
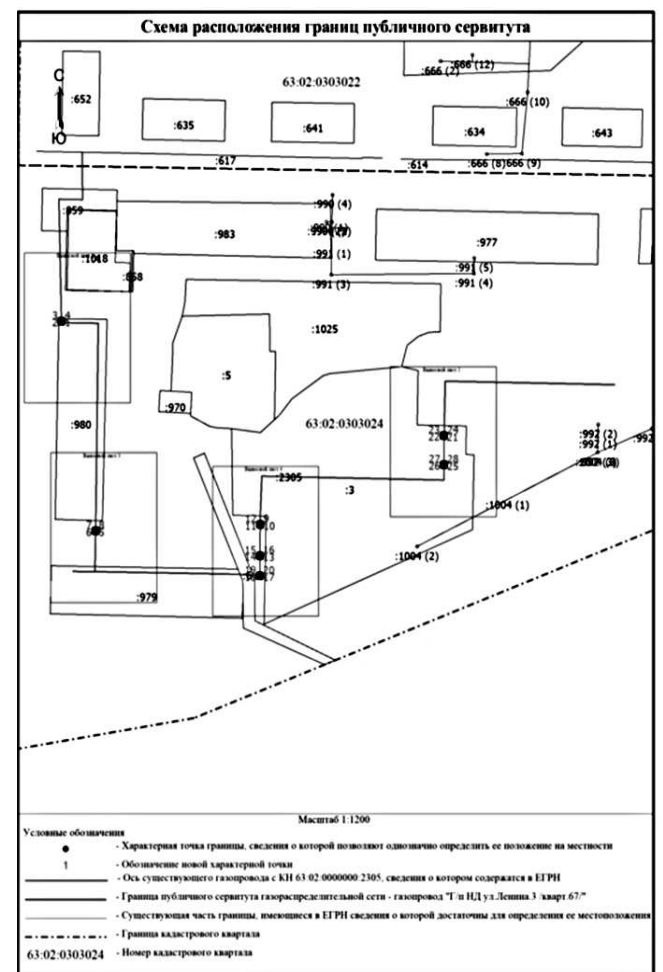
10. Контроль за исполнением настоящего постановления возложить на руководителя департамента имущественных отношений и муниципального контроля администрации городского округа Жигулевск Сухокурова А.В.

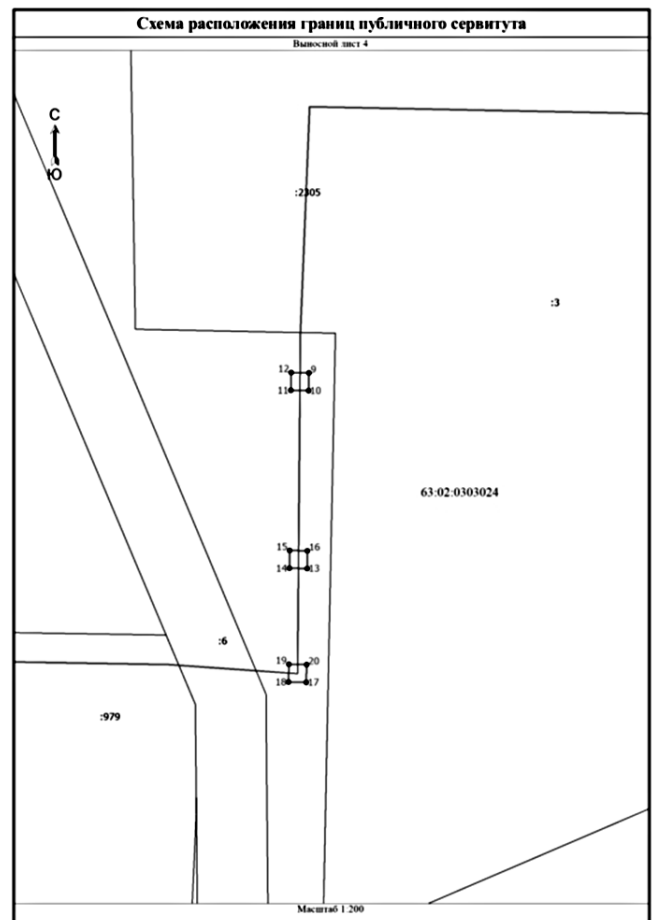
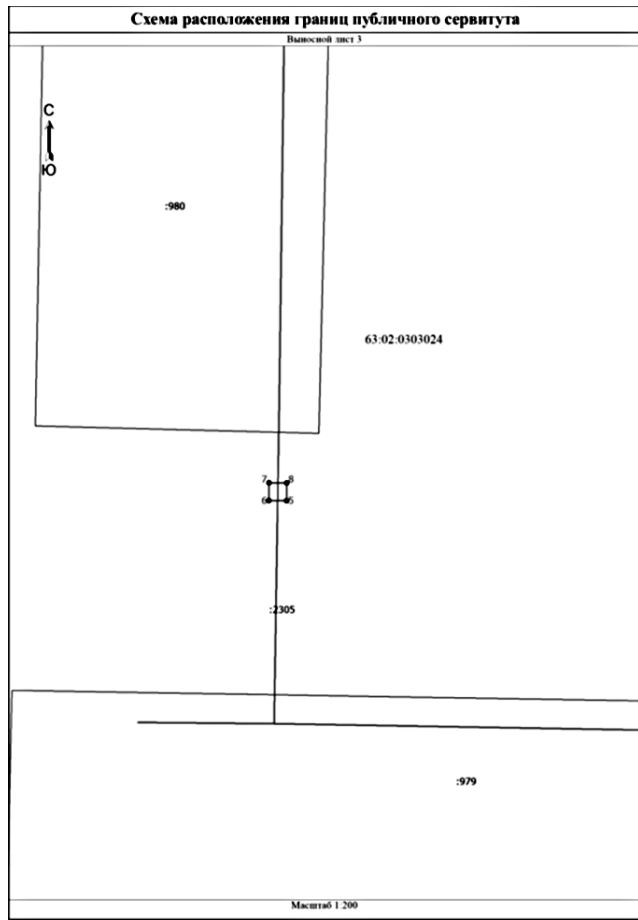
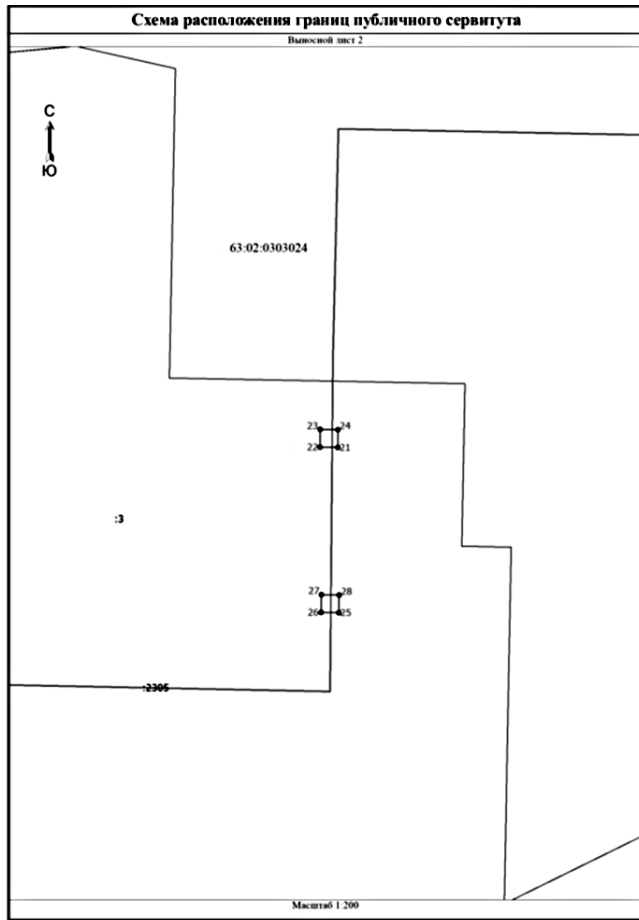
Глава городского округа Д.В. Холин

ОПИСАНИЕ МЕСТОПОЛОЖЕНИЯ ГРАНИЦ					
Публичный сервитут для размещения объекта газораспределительной системы - Газопровод "Г/п НД ул.Ленина.3/кварт.67/" (наименование объекта, местоположение границ которого описано (далее - объект))					
Раздел 1					
Сведения об объекте					
№ п/п	Характеристики объекта		Описание характеристик		
1	2	3	4	5	6
1.	Местоположение объекта		Самарская область, город Жигулевск		
2.	Площадь объекта +/- величина погрешности определения площади (P +/- Дельта P)		7 +/- 1 м ²		
3.	Иные характеристики объекта				
Раздел 2					
Сведения о местоположении границ объекта					
1. Система координат МСК-63, Зона 1					
2. Сведения о характерных точках границ объекта					
Обозначение характерных точек границ	Координаты, м		Метод определения координат характерной точки	Средняя квадратическая погрешность положения характерной точки (Мт), м	Описание обозначения точки на местности (при наличии)
	X	Y			
1	2	3	4	5	6
1	409436.33	1330989.86	Геодезический метод	0.10	-
2	409436.35	1330988.86	Геодезический метод	0.10	-
3	409437.35	1330988.87	Геодезический метод	0.10	-
4	409437.33	1330989.87	Геодезический метод	0.10	-
5	409436.33	1330989.86	Геодезический метод	0.10	-
Часть 2					
5	409368.93	1331001.44	Геодезический метод	0.10	-
6	409368.94	1331000.44	Геодезический метод	0.10	-
7	409369.94	1331000.45	Геодезический метод	0.10	-
8	409369.93	1331001.45	Геодезический метод	0.10	-
9	409368.93	1331001.44	Геодезический метод	0.10	-
Часть 3					
9	409371.98	1331057.36	Геодезический метод	0.10	-
10	409370.98	1331057.34	Геодезический метод	0.10	-
11	409371.00	1331056.34	Геодезический метод	0.10	-
12	409372.00	1331056.36	Геодезический метод	0.10	-
9	409371.98	1331057.36	Геодезический метод	0.10	-

3. Сведения о характерных точках части (частей) границы объекта					
Обозначение характерных точек части границы	Координаты, м		Метод определения координат характерной точки	Средняя квадратическая погрешность положения характерной точки (Мт), м	Описание обозначения точки на местности (при наличии)
	X	Y			
1	2	3	4	5	6
Часть 4					
13	409360.93	1331057.26	Геодезический метод	0.10	-
14	409360.95	1331056.26	Геодезический метод	0.10	-
15	409361.95	1331056.27	Геодезический метод	0.10	-
16	409361.93	1331057.27	Геодезический метод	0.10	-
13	409360.93	1331057.26	Геодезический метод	0.10	-
Часть 5					
17	409354.50	1331057.21	Геодезический метод	0.10	-
18	409354.52	1331056.21	Геодезический метод	0.10	-
19	409355.52	1331056.23	Геодезический метод	0.10	-
20	409355.50	1331057.23	Геодезический метод	0.10	-
Часть 6					
17	409354.50	1331057.21	Геодезический метод	0.10	-
21	409399.56	1331119.68	Геодезический метод	0.10	-
22	409399.58	1331118.68	Геодезический метод	0.10	-
23	409400.58	1331118.69	Геодезический метод	0.10	-
24	409400.56	1331119.69	Геодезический метод	0.10	-
21	409399.56	1331119.68	Геодезический метод	0.10	-
Часть 7					
25	409390.22	1331119.74	Геодезический метод	0.10	-
26	409390.24	1331118.74	Геодезический метод	0.10	-
27	409391.24	1331118.76	Геодезический метод	0.10	-
28	409391.22	1331119.76	Геодезический метод	0.10	-
25	409390.22	1331119.74	Геодезический метод	0.10	-

Раздел 3							
Сведения о местоположении измененных (уточненных) границ объекта							
1. Система координат -							
2. Сведения о характерных точках границ объекта							
Обозначение характерных точек границ	Существующие координаты, м		Измененные (уточненные) координаты, м		Метод определения координат характерной точки	Средняя квадратическая погрешность положения характерной точки (Мт), м	Описание обозначения точки на местности (при наличии)
	X	Y	X	Y			
1	2	3	4	5	6	7	8
1	-	-	-	-	-	-	-
3. Сведения о характерных точках части (частей) границы объекта							
Обозначение характерных точек части границы	Существующие координаты, м		Измененные (уточненные) координаты, м		Метод определения координат характерной точки	Средняя квадратическая погрешность положения характерной точки (Мт), м	Описание обозначения точки на местности (при наличии)
	X	Y	X	Y			
1	2	3	4	5	6	7	8
1	-	-	-	-	-	-	-





Текстовое описание местоположения границ населенных пунктов, территориальных зон, особо охраняемых природных территорий, зон с особыми условиями использования территорий

Прохождение границы		Описание прохождения границы
от точки	до точки	
1	2	3
1	2	-
2	3	-
3	4	-
4	1	-
5	6	-
6	7	-
7	8	-
8	5	-
9	10	-
10	11	-
11	12	-

12	9	-
13	14	-
14	15	-
15	16	-
16	13	-
17	18	-
18	19	-
19	20	-
20	17	-
21	22	-
22	23	-
23	24	-
24	21	-
25	26	-
26	27	-
27	28	-
28	25	-

Приложение №2
График проведения работ при осуществлении деятельности, для обеспечения которой устанавливается публичный сервитут газопровод "Г/п НД ул.Ленина.3/кварт.67/"

Кадастровый номер/адрес	Вид наземного элемента	Срок/виды работ
Земли, государственная собственность на которые не разграничена в границах кадастрового квартала 63:02:0303024	столбы	1 раз в 2 месяца Технический осмотр и проверка состояния охраняемых зон

ЭКСПЛИКАЦИЯ земельных участков, в границах которых расположены наземные части объекта газораспределительной системы - газопровод "Г/п НД ул.Ленина.3/кварт.67/" с КН 63:02:0000000:2305, расположенного по адресу: Самарская область, городской округ Жигулевск, г.Жигулевск

№ п/п	Кадастровый номер участка	Разрешенное использование	Район	Местоположение	Категория земель	Вид права	Реквизиты выписки из ЕГРП	Сведения о правообладателе	Площадь участка (кв.м.)	Площадь участка (кв.м.), предполагаемая к занятию, (кв.м.)	Вид наземного объекта	Протяженность надземной части газопровода, м	Адреса правообладателей	Примечание
1	63:02:0303024:980	для эксплуатации многоквартирного дома	5-центр	Российская Федерация, Самарская область, городской округ Жигулевск, г. Жигулевск, ул. Ленина, дом 31	Земли населенных пунктов	-	28.05.2019 № 99/2019/263887 692	-	1047	1	выход	-	-	выход расположен на отместке многоквартирного дома по адресу: ул.Ленина, д.31
2	63:02:0303024:3	Для дальнейшей эксплуатации и благоустройства многоквартирного жилого дома	5-центр	Самарская обл., городской округ Жигулевск ул. Ткачева дом 8	Земли населенных пунктов	Постоянное бессрочное пользование, № САМ 02 №000032	28.05.2019 № 99/2019/263887 770	ЖСК7	4449	2	столбы	-	-	-
3	-	-	микрорайон В-1	Самарская область, городской округ Жигулевск, г. Жигулевск	Земли населенных пунктов	-	-	-	-	4	столбы	-	-	-
Итого										7				

ПОСТАНОВЛЕНИЕ администрации г. о. Жигулевск от 18.09.2019 № 1818 Об установлении публичного сервитута

Рассмотрев ходатайство общества с ограниченной ответственностью "Газпром газораспределение Самара" (ИНН 6345009196 ОГРН 1036301730871) в лице Ибрагимова Айрата Валерьевича, действующего по доверенности от 24.05.2018 № 63/79-н/63-2018-4-159, от 06.08.2019 входящий номер 7232 об установлении публичного сервитута, обоснование необходимости установления публичного сервитута объекта газораспределительной системы: газопровод "Г/п НД ул.Ленина.5/кварт.67/", описание местоположения границ публичного сервитута для размещения объекта газораспределительной сети - газопровод "Г/п НД ул.Ленина.5/кварт.67/", содержащее координаты характерных точек границ публичного сервитута, выписку из Единого государственного реестра недвижимости об объекте недвижимости № 99/2019/273472621 в отношении сооружения (объект газораспределительной системы) "Г/п НД ул.Ленина.5/кварт.67/" с кадастровым номером 63:02:0000000:2306, руководствуясь главой V.7 Земельного кодекса Российской Федерации, пунктом 3 статьи 3.6 Федерального закона от 25.10.2001 № 137-ФЗ "О введении в действие Земельного кодекса Российской Федерации", Федеральным законом от 13.07.2015 № 218-ФЗ "О государственной регистрации недвижимости", приказом министерства экономического развития Российской Федерации от 10.10.2018 № 541 "Об установлении требований к графическому описанию местоположения границ публичного сервитута, точности определения координат характерных точек границ публичного сервитута, формату электронного документа, содержащего указанные сведения", Уставом городского округа Жигулевск Самарской области, ПОСТАНОВЛЯЮ:

1. Установить публичный сервитут в целях обеспечения дальнейшей эксплуатации объекта газораспределения: "Г/п НД ул.Ленина.5/кварт.67/" с кадастровым номером 63:02:0000000:2306, находящегося в собственности общества с ограниченной ответственностью "Газпром газораспределение Самара" (ИНН 6345009196 ОГРН 1036301730871) сроком на 49 лет, в отношении: части земельного участка с кадастровым номером 63:02:0303024:1025, площадью 1 кв.м, расположенного по адресу: Российская Федерация, Самарская область, городской округ Жигулевск, г. Жигулевск, ул. Гоголя;

части земельного участка с кадастровым номером 63:02:0303024:983, площадью 1 кв.м, расположенного по адресу: Российская Федерация, Самарская область, городской округ Жигулевск, г. Жигулевск, ул. Гоголя, д. № 8;

части земельного участка с кадастровым номером 63:02:0303024:977, площадью 1 кв.м, расположенного по адресу: Рос-

сийская Федерация, Самарская область, городской округ Жигулевск, г. Жигулевск, ул. Гоголя, д. № 10;

земель, государственная собственность на которые не разграничена, в границах кадастрового квартала 63:02:0303022, общей площадью 8 кв.м.

2. Утвердить границы публичного сервитута согласно приложению № 1 к настоящему постановлению.

3. Уполномочить Ибрагимова Айрата Валерьевича 29.08.1989 г.р., пол: мужской, паспорт 3609 175411 выдан 22.10.2009 Отделом УФМС России по Самарской области в Автозаводском районе гор. Тольятти, зарегистрированного по адресу: Самарская область, г. Самара, Кировский район, Волжское шоссе, дом № 119, кв. 171, быть представителем муниципального образования городской округ Жигулевск в Управлении Федеральной службы государственной регистрации, кадастра и картографии по Самарской области, в филиале Федерального государственного бюджетного учреждения "Федеральная кадастровая палата Федеральной службы государственной регистрации, кадастра и картографии" по Самарской области на право обращения с заявлениями о постановке на государственный кадастровый учет и о внесении в Единый государственный реестр недвижимости сведений о границах публичного сервитута, согласно приложению № 1 к настоящему постановлению, а также с заявлением о регистрации в Едином государственном реестре недвижимости сведений о публичном сервитуте в целях обеспечения дальнейшей эксплуатации объекта газораспределения: "Г/п НД ул.Ленина.5/кварт.67/" с кадастровым номером 63:02:0000000:2306, находящегося в собственности общества с ограниченной ответственностью "Газпром газораспределение Самара" в отношении: части земельного участка с кадастровым номером 63:02:0303024:1025, площадью 1 кв.м, расположенного по адресу: Российская Федерация, Самарская область, городской округ Жигулевск, г. Жигулевск, ул. Гоголя;

части земельного участка с кадастровым номером 63:02:0303024:983, площадью 1 кв.м, расположенного по адресу: Российская Федерация, Самарская область, городской округ Жигулевск, г. Жигулевск, ул. Гоголя, д. № 8;

части земельного участка с кадастровым номером 63:02:0303024:977, площадью 1 кв.м, расположенного по адресу: Российская Федерация, Самарская область, городской округ Жигулевск, г. Жигулевск, ул. Гоголя, д. № 10;

земель, государственная собственность на которые не разграничена, в границах кадастрового квартала 63:02:0303022, общей площадью 8 кв.м.

4. Утвердить график проведения работ при осуществлении деятельности, для обеспечения которой устанавливается публичный сервитут газопровод "Г/п НД ул.Ленина.5/кварт.67/", согласно приложению № 2 к настоящему постановлению.

5. Обязать общество с ограниченной ответственностью "Газпром газораспределение Самара" привести земли и земельные участки в состояние, пригодное для использования в соответствии с видом разрешенного использования, снести инженерное сооружение, размещенное на основании публичного сервитута, в сроки, предусмотренные пунктом 8 статьи 39.50 Земельного кодекса Российской Федерации.

6. Опубликовать настоящее постановление в течение пяти рабочих дней со дня его принятия в газете "Вестник Жигулевска" и разместить на официальном сайте администрации городского округа Жигулевск в сети Интернет.

7. В течение пяти рабочих дней со дня принятия настоящего постановления направить его копию:

7.1. Обществу с ограниченной ответственностью "Газпром газораспределение Самара";

7.2. В Управление Федеральной службы государственной регистрации, кадастра и картографии по Самарской области.

8. Разместить копию настоящего постановления на досках объявлений, размещенных во всех подъездах многоквартирного дома, или в пределах земельного участка, на котором расположен многоквартирный дом).

9. Считать публичный сервитут установленным со дня внесения сведений о нем в Единый государственный реестр недвижимости.

10. Контроль за исполнением настоящего постановления возложить на руководителя департамента имущественных отношений и муниципального контроля администрации городского округа Жигулевск Сухопаркова А.В.

Глава городского округа Д.В. Холин

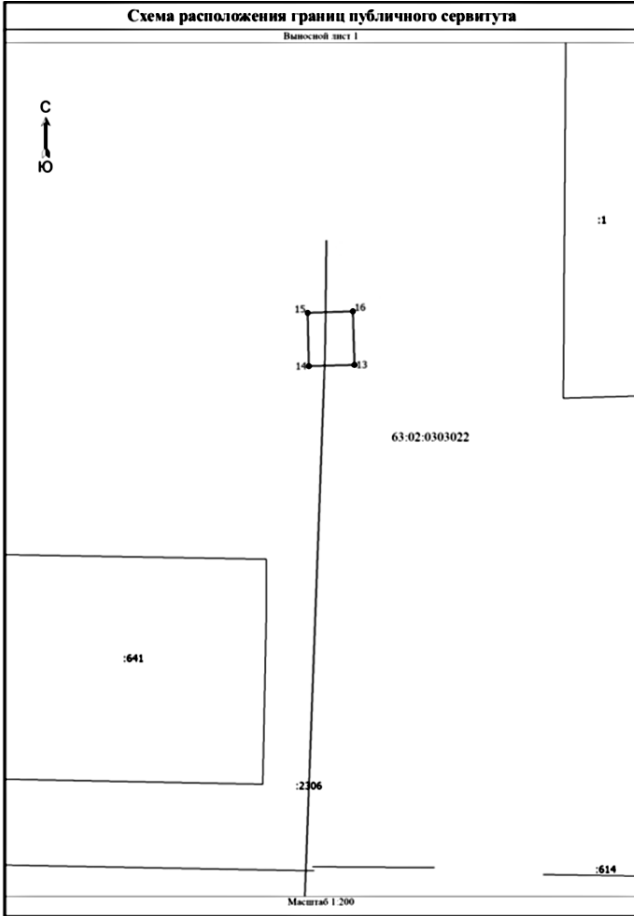
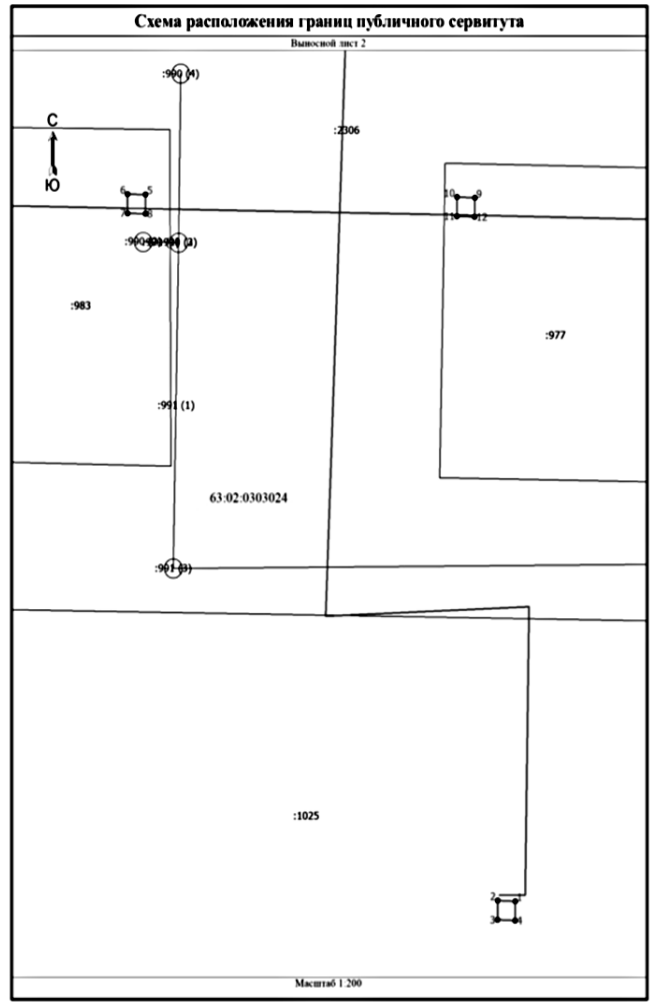
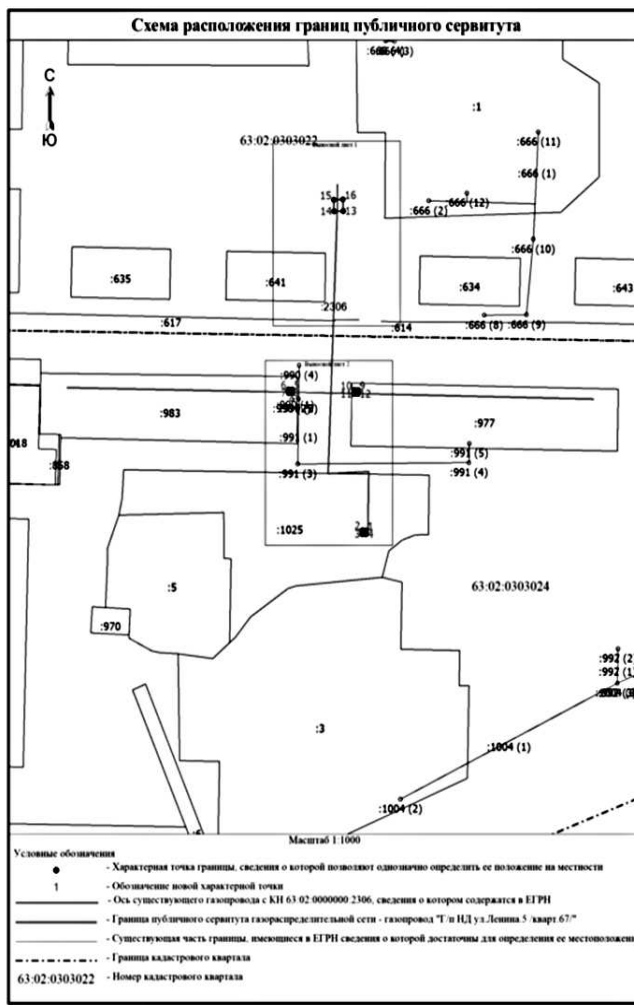
Приложение №1

ОПИСАНИЕ МЕСТОПОЛОЖЕНИЯ ГРАНИЦ		
Публичный сервитут для размещения объекта газораспределительной системы - Газопровод "Г/п НД ул.Ленина.5/кварт.67/"		
(наименование объекта, местоположение границ которого описано (далее - объект))		
Раздел 1		
Сведения об объекте		
№ п/п	Характеристики объекта	Описание характеристик
1	2	3
1.	Местоположение объекта	Самарская область, город Жигулевск
2.	Площадь объекта +/- величина погрешности определения площади (Р +/- Дельта Р)	11 +/- 1 м ²
3.	Иные характеристики объекта	-

Раздел 2					
Сведения о местоположении границ объекта					
1. Система координат МСК-63, Зона 1					
2. Сведения о характерных точках границ объекта					
Обозначение характерных точек границ	Координаты, м		Метод определения координат характерной точки	Средняя квадратическая погрешность положения характерной точки (Мт), м	Описание обозначения точки на местности (при наличии)
	X	Y			
1	2	3	4	5	6
-	-	-	-	-	-
3. Сведения о характерных точках части (частей) границы объекта					
Обозначение характерных точек части границы	Координаты, м		Метод определения координат характерной точки	Средняя квадратическая погрешность положения характерной точки (Мт), м	Описание обозначения точки на местности (при наличии)
	X	Y			
1	2	3	4	5	6
Часть 1					
1	409434.46	1331100.31	Геодезический метод	0.10	-
2	409434.50	1331099.32	Геодезический метод	0.10	-
3	409433.50	1331099.31	Геодезический метод	0.10	-
4	409433.46	1331100.30	Геодезический метод	0.10	-
1	409434.46	1331100.31	Геодезический метод	0.10	-
Часть 2					
5	409471.22	1331079.42	Геодезический метод	0.10	-
6	409471.24	1331078.41	Геодезический метод	0.10	-
7	409470.24	1331078.41	Геодезический метод	0.10	-
8	409470.22	1331079.42	Геодезический метод	0.10	-
5	409471.22	1331079.42	Геодезический метод	0.10	-
Часть 3					
9	409471.05	1331098.03	Геодезический метод	0.10	-
10	409471.09	1331097.02	Геодезический метод	0.10	-
11	409470.09	1331097.01	Геодезический метод	0.10	-
12	409470.06	1331098.01	Геодезический метод	0.10	-
9	409471.05	1331098.03	Геодезический метод	0.10	-

3. Сведения о характерных точках части (частей) границы объекта					
Обозначение характерных точек части границы	Координаты, м		Метод определения координат характерной точки	Средняя квадратическая погрешность положения характерной точки (Мт), м	Описание обозначения точки на местности (при наличии)
	X	Y			
1	2	3	4	5	6
Часть 4					
13	409517.72	1331093.85	Геодезический метод	0.10	-
14	409517.65	1331091.27	Геодезический метод	0.10	-
15	409520.66	1331091.20	Геодезический метод	0.10	-
16	409520.75	1331093.76	Геодезический метод	0.10	-
13	409517.72	1331093.85	Геодезический метод	0.10	-

Раздел 3							
Сведения о местоположении измененных (уточненных) границ объекта							
1. Система координат -							
2. Сведения о характерных точках границ объекта							
Обозначение характерных точек границ	Существующие координаты, м		Измененные (уточненные) координаты, м		Метод определения координат характерной точки	Средняя квадратическая погрешность положения характерной точки (Мт), м	Описание обозначения точки на местности (при наличии)
	X	Y	X	Y			
1	2	3	4	5	6	7	8
-	-	-	-	-	-	-	-
3. Сведения о характерных точках части (частей) границы объекта							
Обозначение характерных точек части границы	Существующие координаты, м		Измененные (уточненные) координаты, м		Метод определения координат характерной точки	Средняя квадратическая погрешность положения характерной точки (Мт), м	Описание обозначения точки на местности (при наличии)
	X	Y	X	Y			
1	2	3	4	5	6	7	8
-	-	-	-	-	-	-	-



Текстовое описание местоположения границ населенных пунктов, территориальных зон, особо охраняемых природных территорий, зон с особыми условиями использования территорий		
Прохождение границы		Описание прохождения границы
от точки	до точки	
1	2	3
1	2	-
2	3	-
3	4	-
4	1	-
5	6	-
6	7	-
7	8	-
8	5	-
9	10	-
10	11	-
11	12	-
12	9	-
13	14	-
14	15	-
15	16	-
16	13	-

Приложение №2

График проведения работ при осуществлении деятельности, для обеспечения которой устанавливается публичный сервитут газопровод "Г/п НД ул.Ленина.5/кварт.67"

Кадастровый номер/адрес	Вид наземного элемента	Срок/виды работ
Земли, государственная собственность на которые не разграничена в границах кадастрового квартала 63:02:0303022	Выход из земли	1 раз в 2 месяца Технический осмотр и проверка состояния охранных зон

ЭКСПЛИКАЦИЯ земельных участков, в границах которых расположены наземные части объекта газораспределительной системы - газопровод "Г/п НД ул.Ленина.5 /кварт.67" с КН 63:02:000000:2306, расположенного по адресу: Самарская область, городской округ Жигулевск, г.Жигулевск

№ п/п	Кадастровый номер участка	Разрешенное использование	Район	Местоположение	Категория земель	Вид права	Реквизиты выписки из ЕГРП	Сведения о правообладателе	Площадь участка (кв.м.)	Площадь участка (кв.м.), предполагаемая к занятию, (кв.м.)	Вид наземного объекта	Протяженность надземной части газопровода, м	Адреса правообладателей	Примечание
1	63:02:0303024:1025	котельная № 10	-	Самарская область, городской округ Жигулевск, г. Жигулевск, ул. Гоголя	Земли населенных пунктов	Собственность, № 63:02:0303024:1025-63/002/2018-1 от 21.09.2018	30.07.2019 № 99/2019/275357400	Муниципальное образование городского округа Жигулевск	1951	1	выход	-	-	выход расположен на отступке здания котельной № 10
2	63:02:0303024:983	для эксплуатации многоквартирного дома	-	Самарская область, городской округ Жигулевск, г. Жигулевск, ул. Гоголя, д. №8	Земли населенных пунктов	Общая долевая собственность, № от 28.01.2015 г.	18.07.2019 № 99/2019/273485997	Собственники помещений многоквартирного дома	1239	1	выход	63,75	-	выход расположен на отступке многоквартирного дома по адресу: ул.Гоголя.8
3	63:02:0303024:977	для эксплуатации многоквартирного дома	-	Российская Федерация, Самарская область, городской округ Жигулевск, г.Жигулевск, ул.Гоголя, д.№10	Земли населенных пунктов	-	18.07.2019 № 99/2019/273468190	Сведения о регистрации прав отсутствуют	1226	1	выход	67,6	-	выход расположен на отступке многоквартирного дома по адресу: ул.Гоголя.10
4	-	-	-	Самарская область, городской округ Жигулевск, г. Жигулевск	Земли населенных пунктов	-	-	-	-	8	2 выхода в ограждении	-	-	-
Итого									11					

ПОСТАНОВЛЕНИЕ администрации г. о. Жигулевск от 18.09.2019 № 1819 Об установлении публичного сервитута

Рассмотрев ходатайство общества с ограниченной ответственностью "Газпром газораспределение Самара (ИНН 6345009196 ОГРН 1036301730871) в лице Ибрагимова Айрата Валерьевича, действующего по доверенности от 24.05.2018 № 63/79-н/63-2018-4-159, от 06.08.2019 входящий номер 7237 об установлении публичного сервитута, обоснование необходимости установления публичного сервитута объекта газораспределительной системы: газопровод "Г/п НД п.Пчельник/уличный"/, описание местоположения границ публичного сервитута для размещения объекта газораспределительной сети - газопровод "Г/п НД п.Пчельник/уличный"/, содержащего координаты характерных точек границ публичного сервитута, выписку из Единого государственного реестра недвижимости об основных характеристиках

и зарегистрированных правах на объект недвижимости от 18.07.2019 № 99/2019/273470370 в отношении сооружения (объект газораспределительной системы) "Г/п НД п.Пчельник/уличный"/ с кадастровым номером 63:02:000000:2378, руководствуясь главой V.7 Земельного кодекса Российской Федерации, пунктом 3 статьи 3.6 Федерального закона от 25.10.2001 № 137-ФЗ "О введении в действие Земельного кодекса Российской Федерации", Федеральным законом от 13.07.2015 № 218-ФЗ "О государственной регистрации недвижимости", приказом министерства экономического развития Российской Федерации от 10.10.2018 № 541 "Об установлении требований к графическому описанию местоположения границ публичного сервитута, точности определения координат характерных точек границ публичного сервитута, формату электронного документа, содержащего указанные сведения", Уставом городского округа Жигулевск Самарской области,

ПОСТАНОВЛЯЮ:

1. Установить публичный сервитут в целях обеспечения дальнейшей

эксплуатации объекта газораспределения: "Г/п НД п.Пчельник/уличный"/ с кадастровым номером 63:02:000000:2378, находящегося в собственности общества с ограниченной ответственностью "Газпром газораспределение Самара" (ИНН 6345009196 ОГРН 1036301730871), сроком на 49 лет, в отношении:

части земельного участка с кадастровым номером 63:02:0307003:547, площадью 1 кв.м, расположенного по адресу: Самарская область, городской округ Жигулевск, г. Жигулевск, ул. Ткачева, дом 1;

части земельного участка с кадастровым номером 63:02:0307007:542, площадью 1 кв.м, расположенного по адресу: Самарская область, городской округ Жигулевск, г. Жигулевск, ул. Чайковского, дом № 3;

земель, государственная собственность на которые не разграничена, общей площадью 21 кв.м (многоконтурный).

2. Утвердить границы публичного сервитута согласно приложению № 1 к настоящему постановлению.

3. Уполномочить Ибрагимову Айрату Валерьевичу 29.08.1989 г.р., пол: мужской, паспорт: 36 09 175411 выдан 22.10.2009 Отделом УФМС России по Самарской области в Автозаводском районе гор. Тольятти, зарегистрированного по адресу: Самарская область, г. Самара, Кировский район, Волжское шоссе, дом № 119, кв. 171, быть представителем муниципального образования городской округ Жигулевск в Управлении Федеральной службы государственной регистрации, кадастра и картографии по Самарской области, в филиале Федерального государственного бюджетного учреждения "Федеральная кадастровая палата Федеральной службы государственной регистрации, кадастра и картографии" по Самарской области на право обращения с заявлениями о постановке на государственный кадастровый учет и о внесении в Единый государственный реестр недвижимости сведений о границах публичного сервитута, согласно приложению № 1 к настоящему постановлению, а также с заявлением о регистрации в Едином государственном реестре недвижимости сведений о публичном сервитуте в целях обеспечения дальнейшей эксплуатации объекта газораспределения: "Г/п НД п.Пчельник/уличный" с кадастровым номером 63:02:000000:2378, находящегося в собственности общества с ограниченной ответственностью "Газпром газораспределение Самара" в отношении объектов, указанных в пункте 1 настоящего постановления.

4. Утвердить график проведения работ при осуществлении деятельности, для обеспечения которой устанавливается публичный сервитут газопровод "Г/п НД п.Пчельник/уличный", согласно приложению № 2 к настоящему постановлению.

5. Обязать общество с ограниченной ответственностью "Газпром газораспределение Самара" привести земли и земельные участки в состояние, пригодное для использования в соответствии с видом разрешенного использования, снести инженерное сооружение, размещенное на основании публичного сервитута, в сроки, предусмотренные пунктом 8 статьи 39.50 Земельного кодекса Российской Федерации.

6. Опубликовать настоящее постановление в течение пяти рабочих дней со дня его принятия в газете "Вестник Жигулевска" и разместить на официальном сайте администрации городского округа Жигулевск в сети Интернет.

7. В течение пяти рабочих дней со дня принятия настоящего постановления направить его копию:

7.1. Обществу с ограниченной ответственностью "Газпром газораспределение Самара";

7.2. В Управление Федеральной службы государственной регистрации, кадастра и картографии по Самарской области.

7.3. Правообладателям земельных участков:

- с кадастровым номером 63:02:0307003:547 - Амосовой Надежде Вениаминовне;

- с кадастровым номером 63:02:0307007:542 - Капинос Сергею Владимировичу.

8. Разместить копию настоящего постановления в общедоступных местах многоквартирных домов ул. Ткачева, ул. Чайковского г. Жигулевска, городского округа Жигулевск Самарской области (на досках объявлений, размещенных во всех подъездах многоквартирного дома, или в пределах земельного участка, на котором расположен многоквартирный дом).

9. Считать публичный сервитут установленным со дня внесения сведений о нем в Единый государственный реестр недвижимости.

10. Контроль за исполнением настоящего постановления возложить на руководителя департамента имущественных отношений и муниципального контроля администрации городского округа Жигулевск Сухорукова А.В.

Глава городского округа Д.В. Холин
Приложение №1

ОПИСАНИЕ МЕСТОПОЛОЖЕНИЯ ГРАНИЦ		
Публичный сервитут для размещения объекта газораспределительной системы - Газопровод "Г/п НД п.Пчельник/уличный"		
(наименование объекта, местоположение границ которого описано (далее - объект))		
Раздел 1		
Сведения об объекте		
№ п/п	Характеристики объекта	Описание характеристик
1	2	3
1.	Местоположение объекта	Самарская область, город Жигулевск
2.	Площадь объекта +/- величина погрешности определения площади (Р +/- Дельта Р)	23 +/- 2 м ²
3.	Иные характеристики объекта	-

Раздел 2					
Сведения о местоположении границ объекта					
1. Система координат МСК-63, Зона 1					
2. Сведения о характерных точках границ объекта					
Обозначение характерных точек границ	Координаты, м		Метод определения координат характерной точки	Средняя квадратическая погрешность положения характерной точки (Мт), м	Описание обозначения точки на местности (при наличии)
1	2	3	4	5	6

3. Сведения о характерных точках части (частей) границы объекта					
Обозначение характерных точек части границы	Координаты, м		Метод определения координат характерной точки	Средняя квадратическая погрешность положения характерной точки (Мт), м	Описание обозначения точки на местности (при наличии)
	Х	У			
1	2	3	4	5	6
Часть 1					
1	408906.74	1330242.71	Геодезический метод	0.10	-
2	408907.71	1330242.47	Геодезический метод	0.10	-
3	408907.97	1330243.44	Геодезический метод	0.10	-
4	408907.00	1330243.68	Геодезический метод	0.10	-
Часть 2					
5	409016.98	1330523.68	Геодезический метод	0.10	-
6	409017.90	1330523.30	Геодезический метод	0.10	-
7	409018.30	1330524.22	Геодезический метод	0.10	-
8	409017.38	1330524.60	Геодезический метод	0.10	-
Часть 3					
5	409016.98	1330523.68	Геодезический метод	0.10	-
9	409099.02	1330556.29	Геодезический метод	0.10	-
10	409099.95	1330555.90	Геодезический метод	0.10	-
11	409100.75	1330557.73	Геодезический метод	0.10	-
12	409099.82	1330558.12	Геодезический метод	0.10	-
9	409099.02	1330556.29	Геодезический метод	0.10	-

3. Сведения о характерных точках части (частей) границы объекта					
Обозначение характерных точек части границы	Координаты, м		Метод определения координат характерной точки	Средняя квадратическая погрешность положения характерной точки (Мт), м	Описание обозначения точки на местности (при наличии)
	Х	У			
1	2	3	4	5	6
Часть 4					
13	409135.45	1330814.66	Геодезический метод	0.10	-
14	409136.37	1330814.27	Геодезический метод	0.10	-
15	409136.77	1330815.19	Геодезический метод	0.10	-
16	409135.85	1330815.57	Геодезический метод	0.10	-
13	409135.45	1330814.66	Геодезический метод	0.10	-
Часть 5					
17	409389.83	1331296.42	Геодезический метод	0.10	-
18	409390.79	1331296.15	Геодезический метод	0.10	-
19	409391.08	1331297.11	Геодезический метод	0.10	-
20	409390.11	1331297.37	Геодезический метод	0.10	-
17	409389.83	1331296.42	Геодезический метод	0.10	-
Часть 6					
21	408816.79	1330381.71	Геодезический метод	0.10	-
22	408817.79	1330381.63	Геодезический метод	0.10	-
23	408817.88	1330382.63	Геодезический метод	0.10	-
24	408816.88	1330382.70	Геодезический метод	0.10	-
21	408816.79	1330381.71	Геодезический метод	0.10	-
Часть 7					
25	408837.11	1330602.43	Геодезический метод	0.10	-
26	408838.05	1330602.09	Геодезический метод	0.10	-
27	408838.41	1330603.02	Геодезический метод	0.10	-
28	408837.47	1330603.36	Геодезический метод	0.10	-
25	408837.11	1330602.43	Геодезический метод	0.10	-
Часть 8					
29	408887.89	1330728.25	Геодезический метод	0.10	-
30	408888.84	1330727.94	Геодезический метод	0.10	-

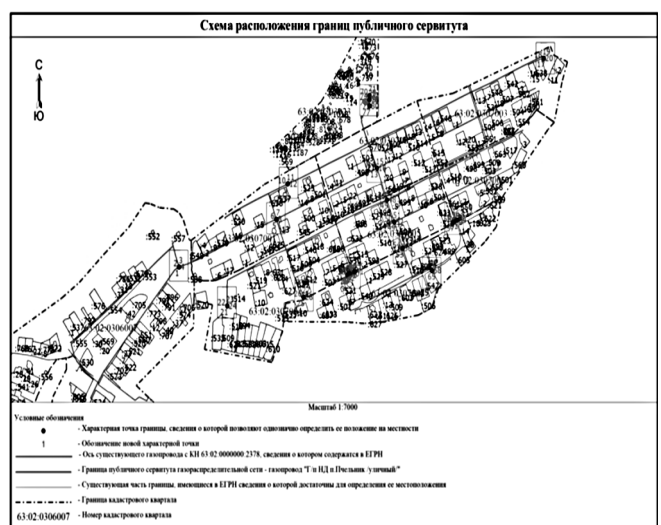
3. Сведения о характерных точках части (частей) границы объекта					
Обозначение характерных точек части границы	Координаты, м		Метод определения координат характерной точки	Средняя квадратическая погрешность положения характерной точки (Мт), м	Описание обозначения точки на местности (при наличии)
	Х	У			
1	2	3	4	5	6
Часть 9					
31	408889.17	1330728.88	Геодезический метод	0.10	-
32	408888.22	1330729.19	Геодезический метод	0.10	-
29	408887.89	1330728.25	Геодезический метод	0.10	-
Часть 10					
33	408888.97	1330730.81	Геодезический метод	0.10	-
34	408889.92	1330730.49	Геодезический метод	0.10	-
35	408890.26	1330731.44	Геодезический метод	0.10	-
36	408889.31	1330731.75	Геодезический метод	0.10	-
33	408888.97	1330730.81	Геодезический метод	0.10	-
Часть 11					
37	408890.78	1330735.58	Геодезический метод	0.10	-
38	408891.73	1330735.27	Геодезический метод	0.10	-
39	408892.39	1330737.15	Геодезический метод	0.10	-
40	408891.44	1330737.47	Геодезический метод	0.10	-
37	408890.78	1330735.58	Геодезический метод	0.10	-
Часть 12					
41	408896.66	1330750.57	Геодезический метод	0.10	-
42	408895.99	1330748.69	Геодезический метод	0.10	-
43	408896.95	1330748.37	Геодезический метод	0.10	-
44	408897.61	1330750.25	Геодезический метод	0.10	-
41	408896.66	1330750.57	Геодезический метод	0.10	-
Часть 13					
45	409062.27	1330843.19	Геодезический метод	0.10	-
46	409063.22	1330842.88	Геодезический метод	0.10	-
47	409063.55	1330843.82	Геодезический метод	0.10	-
48	409062.60	1330844.13	Геодезический метод	0.10	-
45	409062.27	1330843.19	Геодезический метод	0.10	-

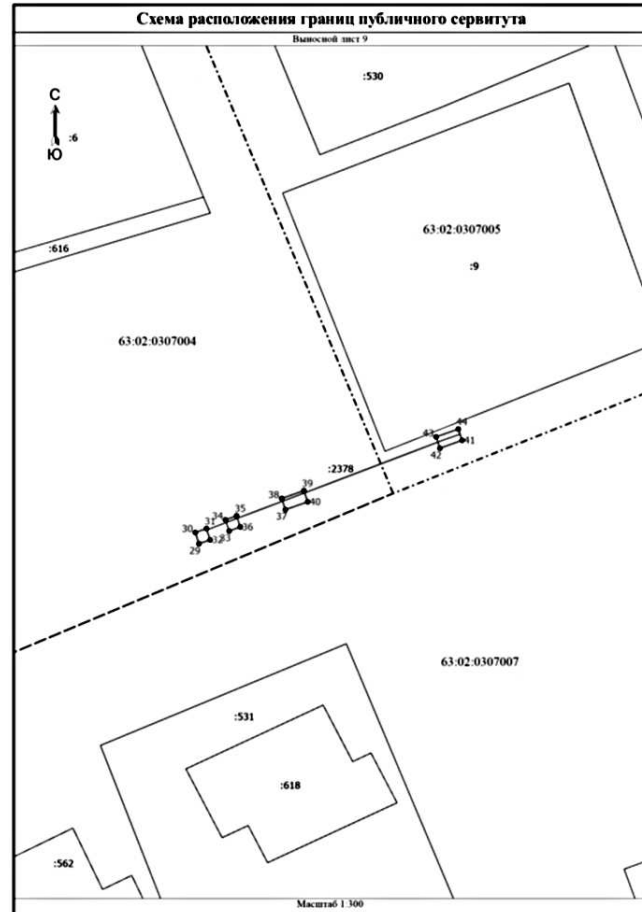
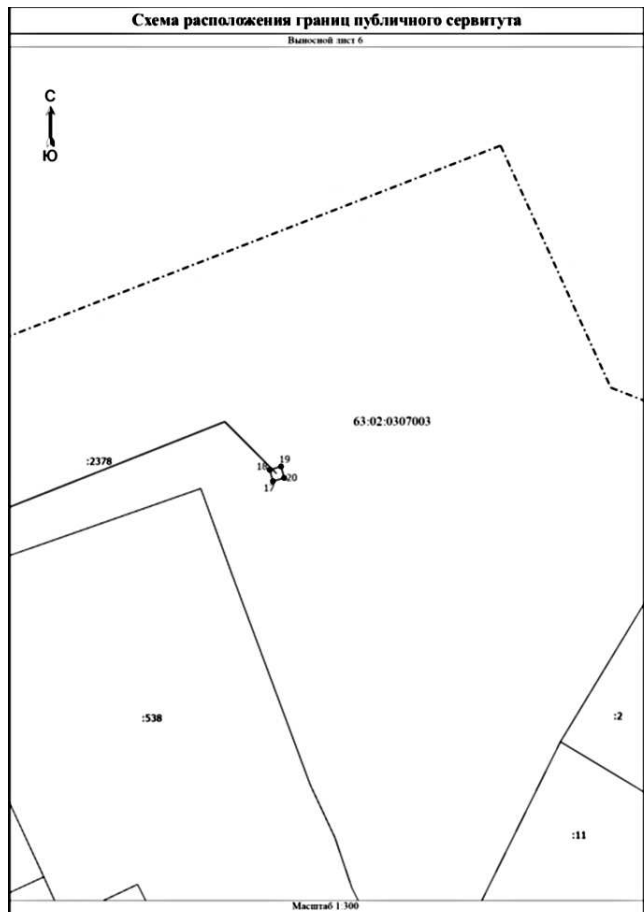
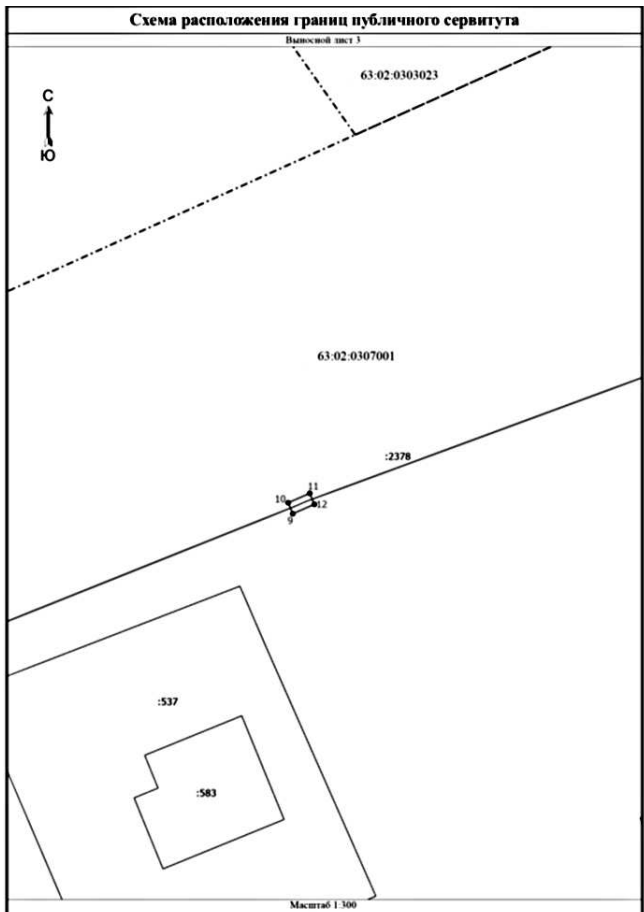
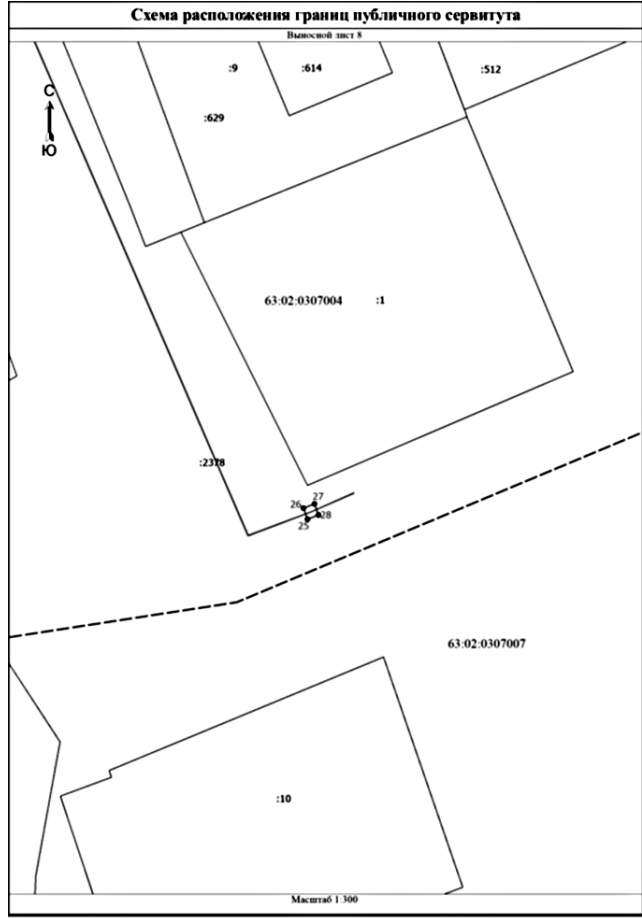
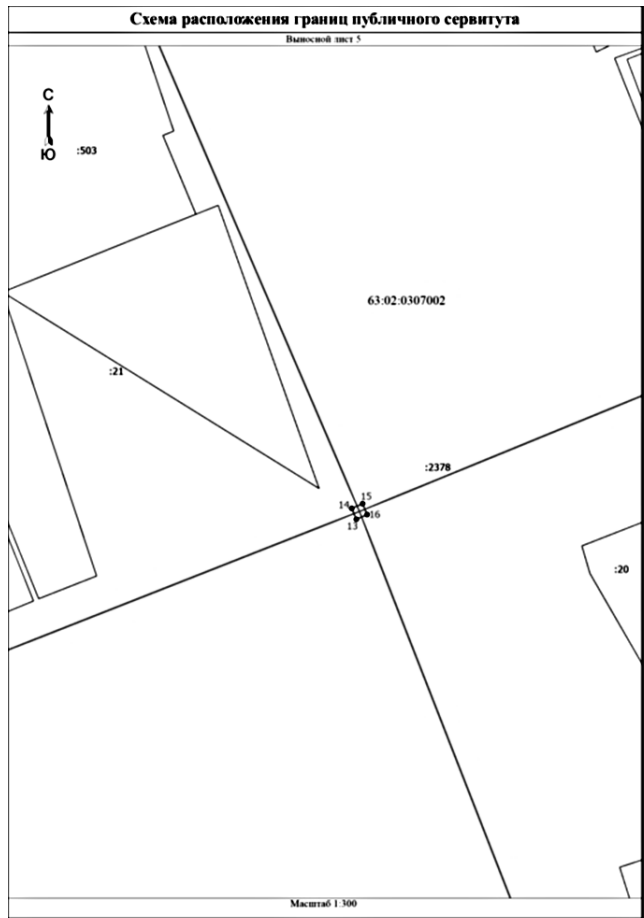
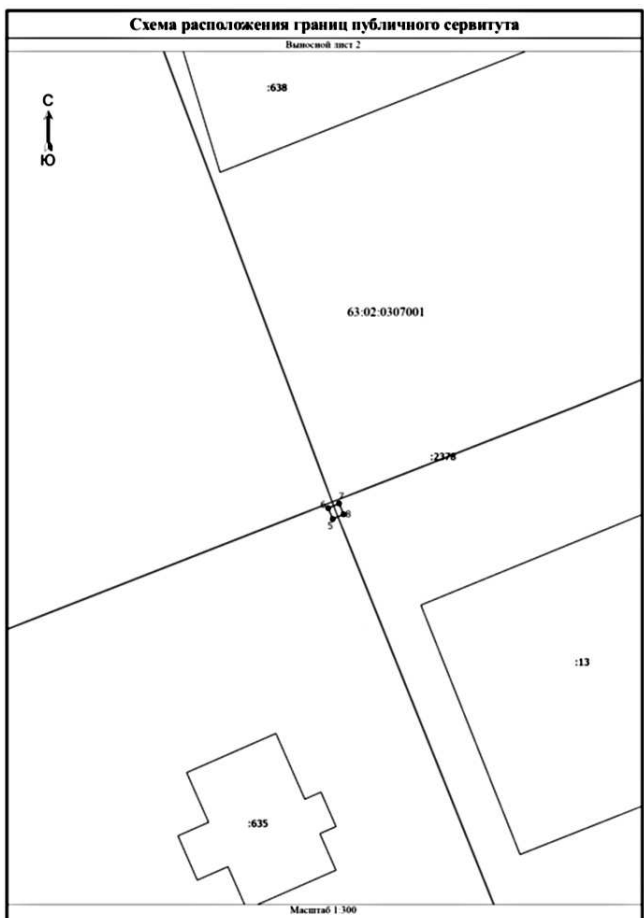
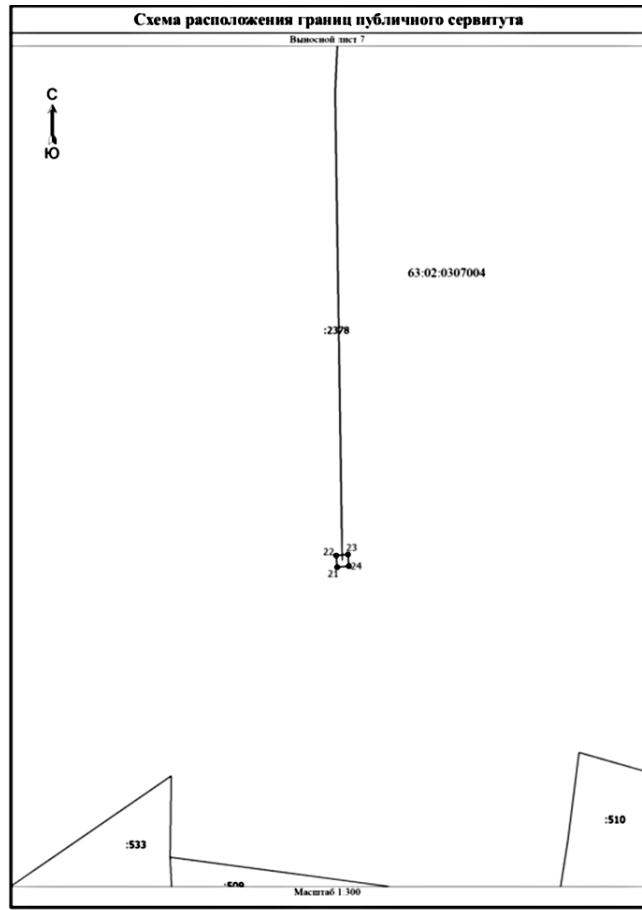
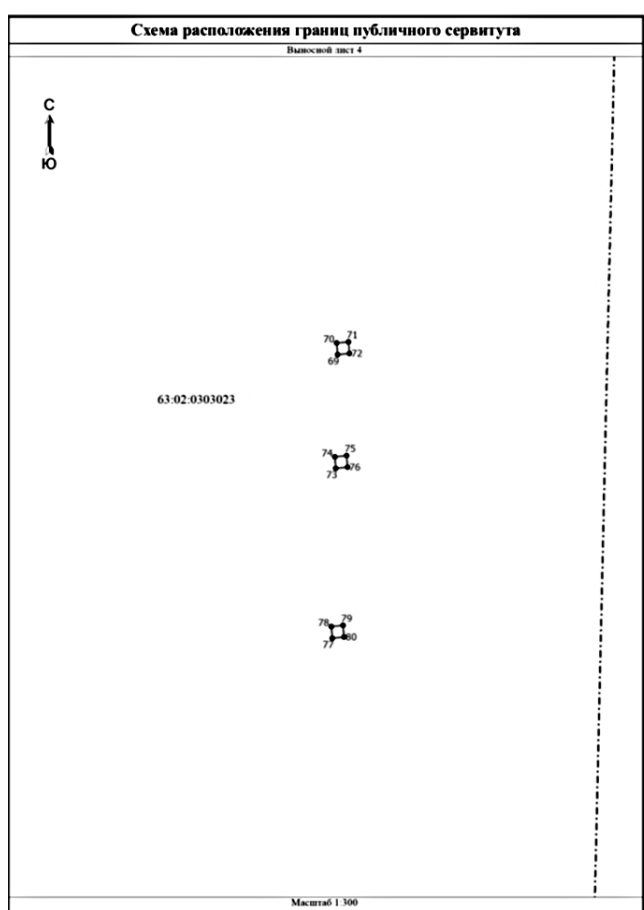
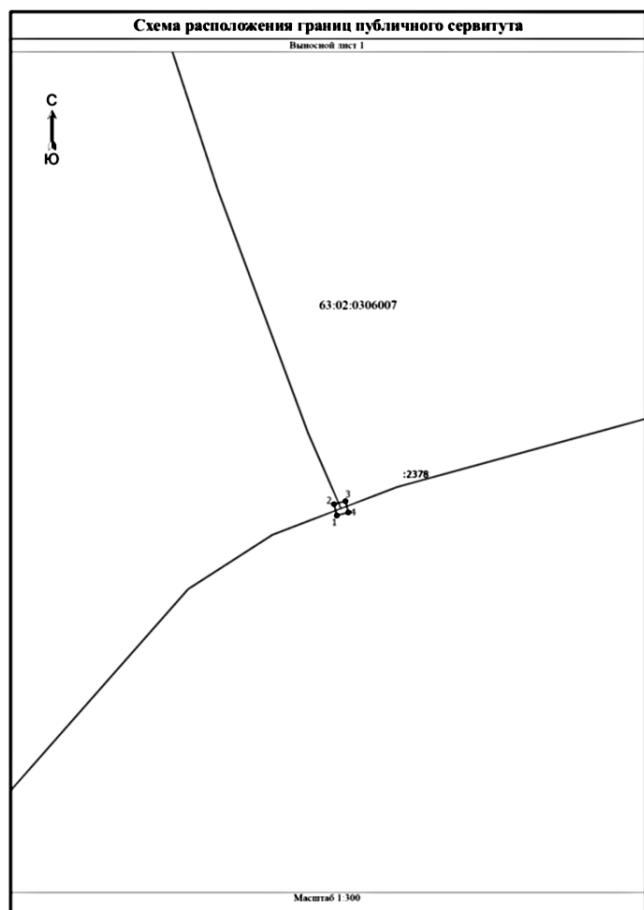
3. Сведения о характерных точках части (частей) границы объекта					
Обозначение характерных точек части границы	Координаты, м		Метод определения координат характерной точки	Средняя квадратическая погрешность положения характерной точки (Мт), м	Описание обозначения точки на местности (при наличии)
	Х	У			
1	2	3	4	5	6
Часть 14					
49	409011.00	1330864.44	Геодезический метод	0.10	-
50	409011.96	1330864.12	Геодезический метод	0.10	-
51	409012.29	1330865.06	Геодезический метод	0.10	-
52	409011.34	1330865.38	Геодезический метод	0.10	-
49	409011.00	1330864.44	Геодезический метод	0.10	-

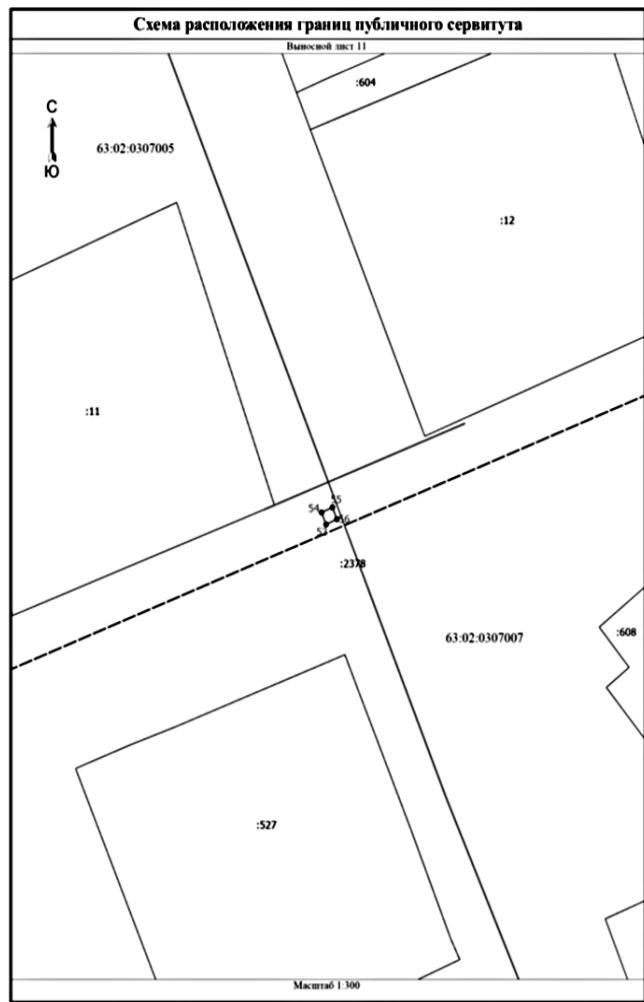
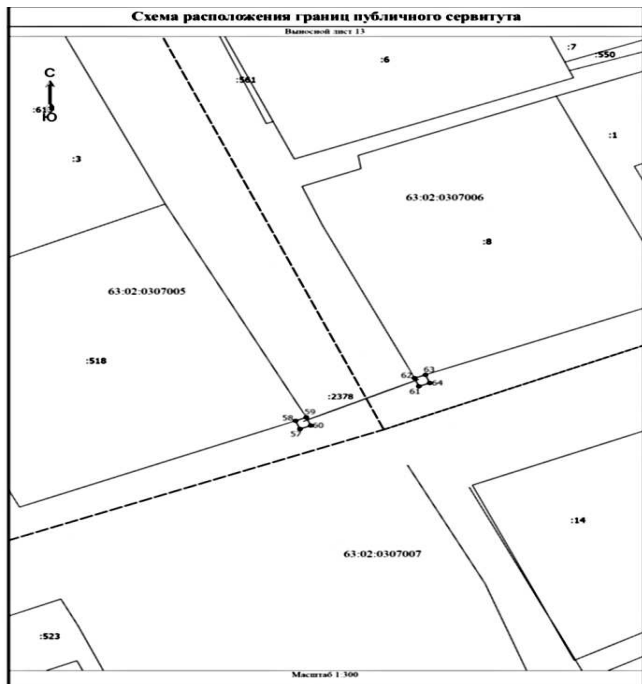
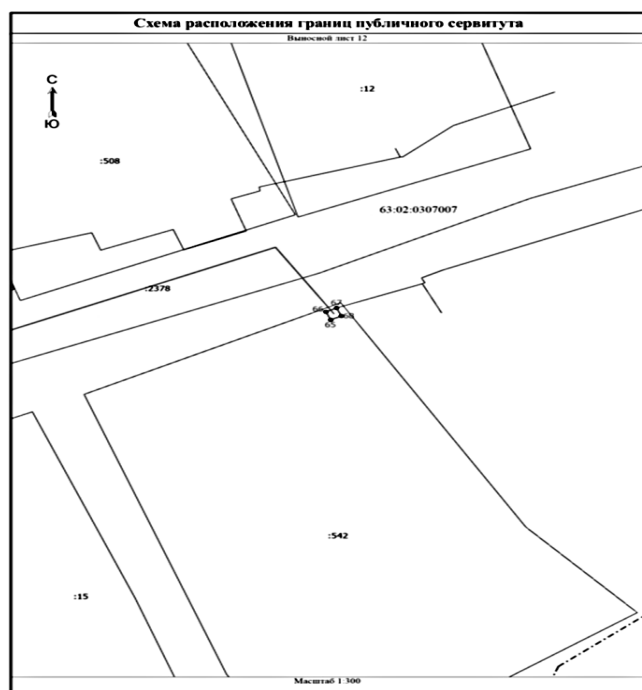
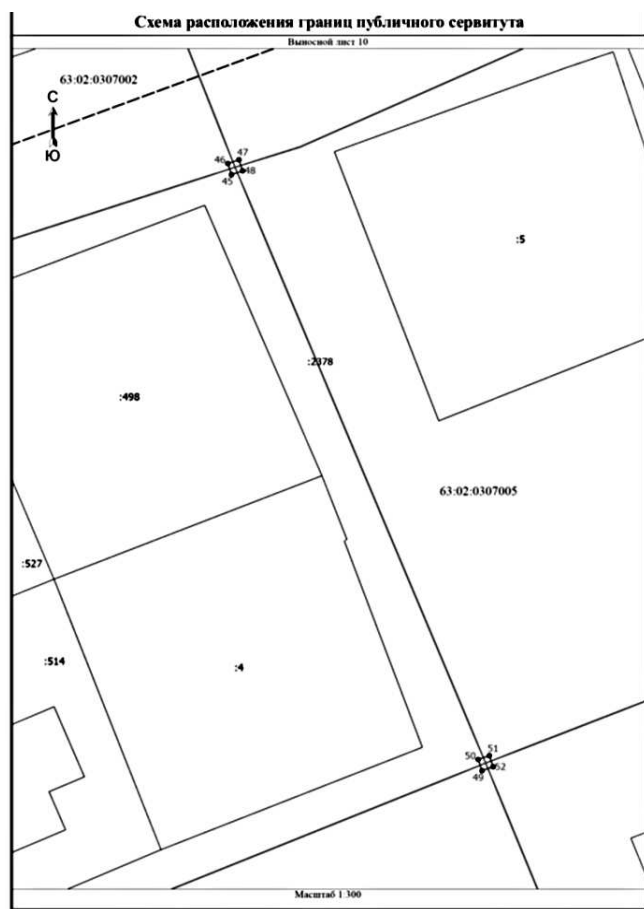
53	408949.84	1330888.32	Геодезический метод	0.10	-
54	408950.77	1330887.94	Геодезический метод	0.10	-
55	408951.17	1330888.86	Геодезический метод	0.10	-
56	408950.25	1330889.24	Геодезический метод	0.10	-
Часть 15					
53	408949.84	1330888.32	Геодезический метод	0.10	-
57	409010.36	1331035.25	Геодезический метод	0.10	-
58	409011.29	1331034.88	Геодезический метод	0.10	-
59	409011.68	1331035.79	Геодезический метод	0.10	-
60	409010.75	1331036.17	Геодезический метод	0.10	-
57	409010.36	1331035.25	Геодезический метод	0.10	-
Часть 16					
61	409015.22	1331045.34	Геодезический метод	0.10	-
62	409016.15	1331044.97	Геодезический метод	0.10	-
63	409016.53	1331045.90	Геодезический метод	0.10	-
64	409015.60	1331046.26	Геодезический метод	0.10	-
61	409015.22	1331045.34	Геодезический метод	0.10	-
Часть 17					
65	408898.55	1330973.17	Геодезический метод	0.10	-
66	408899.46	1330972.76	Геодезический метод	0.10	-

3. Сведения о характерных точках части (частей) границы объекта					
Обозначение характерных точек части границы	Координаты, м		Метод определения координат характерной точки	Средняя квадратическая погрешность положения характерной точки (Мт), м	Описание обозначения точки на местности (при наличии)
	Х	У			
1	2	3	4	5	6
Часть 18					
67	408899.90	1330973.66	Геодезический метод	0.10	-
68	408898.99	1330974.07	Геодезический метод	0.10	-
65	408898.55	1330973.17	Геодезический метод	0.10	-
Часть 19					
69	409303.98	1330792.99	Геодезический метод	0.10	-
70	409304.98	1330792.91	Геодезический метод	0.10	-
71	409305.07	1330793.91	Геодезический метод	0.10	-
72	409304.08	1330793.99	Геодезический метод	0.10	-
69	409303.98	1330792.99	Геодезический метод	0.10	-
Часть 20					
73	409294.20	1330792.83	Геодезический метод	0.10	-
74	409295.19	1330792.76	Геодезический метод	0.10	-
75	409295.29	1330793.75	Геодезический метод	0.10	-
76	409294.30	1330793.83	Геодезический метод	0.10	-
73	409294.20	1330792.83	Геодезический метод	0.10	-
Часть 21					
77	409279.59	1330792.54	Геодезический метод	0.10	-
78	409280.59	1330792.46	Геодезический метод	0.10	-
79	409280.69	1330793.45	Геодезический метод	0.10	-
80	409279.69	1330793.53	Геодезический метод	0.10	-
77	409279.59	1330792.54	Геодезический метод	0.10	-

Раздел 3							
Сведения о местоположении измененных (уточненных) границ объекта							
1. Система координат -							
2. Сведения о характерных точках границ объекта							
Обозначение характерных точек границ	Существующие координаты, м		Измененные (уточненные) координаты, м		Метод определения координат характерной точки	Средняя квадратическая погрешность положения характерной точки (Мт), м	Описание обозначения точки на местности (при наличии)
	Х	У	Х	У			
1	2	3	4	5	6	7	8







Текстовое описание местоположения границ населенных пунктов, территориальных зон, особо охраняемых природных территорий, зон с особыми условиями использования территорий

Прохождение границы		Описание прохождения границы
от точки	до точки	
1	2	3
1	2	-
2	3	-
3	4	-
4	1	-
5	6	-
6	7	-
7	8	-
8	5	-
9	10	-
10	11	-
11	12	-
12	9	-
13	14	-
14	15	-
15	16	-
16	13	-
17	18	-
18	19	-
19	20	-
20	17	-
21	22	-
22	23	-
23	24	-
24	21	-
25	26	-
26	27	-
27	28	-
28	25	-
29	30	-
30	31	-
31	32	-
32	29	-
33	34	-
34	35	-
35	36	-
36	33	-

Текстовое описание местоположения границ населенных пунктов, территориальных зон, особо охраняемых природных территорий, зон с особыми условиями использования территорий

Прохождение границы		Описание прохождения границы
от точки	до точки	
1	2	3
37	38	-
38	39	-
39	40	-
40	37	-
41	42	-
42	43	-
43	44	-
44	41	-
45	46	-
46	47	-
47	48	-
48	45	-
49	50	-
50	51	-
51	52	-
52	49	-
53	54	-
54	55	-
55	56	-
56	53	-
57	58	-
58	59	-
59	60	-
60	57	-
61	62	-
62	63	-
63	64	-
64	61	-
65	66	-
66	67	-
67	68	-
68	65	-
69	70	-
70	71	-
71	72	-
72	69	-

Текстовое описание местоположения границ населенных пунктов, территориальных зон, особо охраняемых природных территорий, зон с особыми условиями использования территорий

Прохождение границы		Описание прохождения границы
от точки	до точки	
1	2	3
73	74	-
74	75	-
75	76	-
76	73	-
77	78	-
78	79	-
79	80	-
80	77	-

Приложение №2
График проведения работ при осуществлении деятельности, для обеспечения которой устанавливается публичный сервитут газопровод "Г/п НД п.Пчельник/уличный/"

Кадастровый номер/адрес	Вид наземного элемента	Срок/виды работ
Земли, государственная собственность на которые не разграничена в границах кадастрового квартала 63:02:0306007	Газовый колодец	1 раз в 2 месяца технический осмотр и проверка состояния охранных зон
Земли, государственная собственность на которые не разграничена в границах кадастрового квартала 63:02:0307001	Газовый колодец, выход из земли	1 раз в 2 месяца технический осмотр и проверка состояния охранных зон
Земли, государственная собственность на которые не разграничена в границах кадастрового квартала 63:02:0307002	Газовый колодец	1 раз в 2 месяца технический осмотр и проверка состояния охранных зон
Земли, государственная собственность на которые не разграничена в границах кадастрового квартала 63:02:0307004	Выходы из земли, столбы	1 раз в 2 месяца технический осмотр и проверка состояния охранных зон
Земли, государственная собственность на которые не разграничена в границах кадастрового квартала 63:02:0307005	Газовый колодец, выход из земли, столбы	1 раз в 2 месяца технический осмотр и проверка состояния охранных зон
Земли, государственная собственность на которые не разграничена в границах кадастрового квартала 63:02:0307006	Выходы из земли	1 раз в 2 месяца технический осмотр и проверка состояния охранных зон
Земли, государственная собственность на которые не разграничена в границах кадастрового квартала 63:02:0303023	Анодные заземлители	1 раз в 2 месяца технический осмотр и проверка состояния охранных зон

ЭКСПЛИКАЦИЯ земельных участков, в границах которых расположены наземные части объекта газораспределительной системы - газопровод "Г/п НД п.Пчельник/уличный/" с КН 63:02:000000:2378, расположенного по адресу: Самарская область, городской округ Жигулевск, г.Жигулевск

№ п/п	Кадастровый номер участка	Разрешенное использование	Район	Местоположение	Категория земель	Вид права	Реквизиты выписки из ЕGRP	Сведения о правообладателе	Площадь участка (кв.м.)	Площадь участка (кв.м.), предполагаемая к занятию, (кв.м.)	Вид наземного объекта	Протяженность надземной части газопровода, м	Адреса правообладателей	Примечание
1	-	-	-	Самарская область, городской округ Жигулевск, город Жигулевск	Земли населенных пунктов	-	-	-	-	21	6 колодцев, 3 столба, 9 выходов из земли, 3 анода	-	-	18 контуров
2	63:02:0307003:547	для индивидуального жилищного строительства	-	Самарская обл., городской округ Жигулевск, г. Жигулевск, ул.Ткачева, дом 1	Земли населенных пунктов	Собственность, № 63-63-02/037/2009-132 от 11.11.2009	18.07.2019 № 99/2019/273470 728	Амосова Надежда Вениаминовна	600	1	выход из земли	-	отсутствует	1 контур. На земельных участках, сведения о которых отсутствуют в ГКН, на местности закреплены искусственно созданными объектами (ограждениями)
3	63:02:0307007:542	Для индивидуального жилищного строительства	-	Самарская область, городской округ Жигулевск, г.Жигулевск, ул. Чайковского, дом №3	Земли населенных пунктов	Собственность, № 63-63-02/040/2011-111 от 06.12.2011	18.07.2019 № 99/2019/273470 394	Капинос Сергей Владимирович	1297	1	выход из земли	-	отсутствует	1 контур
Итого										23				20 контуров

ПОСТАНОВЛЕНИЕ администрации г. о. Жигулевск от 18.09.2019 № 1820 Об установлении публичного сервитута

Рассмотрев ходатайство общества с ограниченной ответственностью "Газпром газораспределение Самара (ИНН 6345009196 ОГРН 1036301730871) в лице Ибрагимова Айрата Валерьевича, действующего по доверенности от 24.05.2018 № 63/79-н/63-2018-4-159, от 06.08.2019 входящий номер 7229 об установлении публичного сервитута, обоснование необходимости установления публичного сервитута объекта газораспределительной системы: газопровод "Г/п НД по ул. Жигулевской", описание местоположения границ публичного сервитута для размещения объекта газораспределительной сети - газопровод "Г/п НД по ул. Жигулевской", содержащего координаты характерных точек границ публичного сервитута, выписку из Единого государственного реестра недвижимости об основных характеристиках и зарегистрированных правах на объект недвижимости от 18.07.2019 № 99/2019/273470556 в отношении сооружения (объект газораспределительной системы) "Г/п НД по ул. Жигулевской" с кадастровым номером 63:02:0000000:2370, руководствуясь главой V.7 Земельного кодекса Российской Федерации, пунктом 3 статьи 3.6 Федерального закона от 25.10.2001 № 137-ФЗ "О введении в действие Земельного кодекса Российской Федерации", Федеральным законом от 13.07.2015 № 218-ФЗ "О государственной регистрации недвижимости", приказом министерства экономического развития Российской Федерации от 10.10.2018 № 541 "Об установлении требований к графическому описанию местоположения границ публичного сервитута, точности определения координат характерных точек границ публичного сервитута, формату электронного документа, содержащего указанные сведения", Уставом городского округа Жигулевск Самарской области, ПОСТАНОВЛЯЮ:

1. Установить публичный сервитут в целях обеспечения дальнейшей эксплуатации объекта газораспределения: "Г/п НД по ул. Жигулевской" с кадастровым номером 63:02:0000000:2370, находящегося в собственности общества с ограниченной ответственностью "Газпром газораспределение Самара" (ИНН 6345009196 ОГРН 1036301730871), сроком на 49 лет, в отношении:

земель, государственная собственность на которые не разграничена, в границах кадастрового квартала 63:02:0303006, общей площадью 21 кв.м (многоконтурный).

2. Утвердить границы публичного сервитута согласно приложению № 1 к настоящему постановлению.

3. Уполномочить Ибрагимова Айрата Валерьевича 29.08.1989 г.р., пол: мужской, паспорт: 36 09 175411 выдан 22.10.2009 Отделом УФМС России по Самарской области в Автозаводском районе гор. Тольятти, зарегистрированного по адресу: Самарская область, г. Самара, Кировский район, Волжское шоссе, дом № 119, кв. 171, быть представителем муниципального образования городской округ Жигулевск в Управлении Федеральной службы государственной регистрации, кадастра и картографии по Самарской области, в филиале Федерального государственного бюджетного учреждения "Федеральная кадастровая палата Федеральной службы государственной регистрации, кадастра и картографии" по Самарской области на право обращения с заявлениями о постановке на государственный кадастровый учет и о внесении в Единый государственный реестр недвижимости сведений о границах публичного сервитута, согласно приложению № 1 к настоящему постановлению, а также с заявлениям о регистрации в Едином государственном реестре недвижимости сведений о публичном сервитуте в целях обеспечения дальнейшей эксплуатации объекта газораспределения: "Г/п НД по ул. Жигулевской" с кадастровым номером 63:02:0000000:2370, находящегося в собственности общества с ограниченной ответственностью "Газпром газораспределение Самара" в отношении объектов, указанных в пункте 1 настоящего постановления.

4. Утвердить график проведения работ при осуществлении деятельности, для обеспечения которой устанавливается публичный сервитут газопровод "Г/п НД по ул. Жигулевской", согласно приложению № 2 к настоящему постановлению.

5. Обязать общество с ограниченной ответственностью "Газпром газораспределение Самара" привести земли и земельные участки в состояние, пригодное для использования в соответствии с видом разрешенного использования, снести инженерное сооружение, размещенное на основании публичного сервитута, в сроки, предусмотренные пунктом 8 статьи 39.50 Земельного кодекса Российской Федерации.

6. Опубликовать настоящее постановление в течение пяти рабочих дней со дня его принятия в газете "Вестник Жигулевска" и разместить на официальном сайте администрации городского округа Жигулевск в сети Интернет.

7. В течение пяти рабочих дней со дня принятия настоящего постановления направить его копию:

7.1. Обществу с ограниченной ответственностью "Газпром газораспределение Самара";

7.2. В Управление Федеральной службы государственной регистрации, кадастра и картографии по Самарской области.

8. Разместить копию настоящего постановления в общедоступных местах по ул. Жигулевская, г. Жигулевска, городского округа Жигулевск Самарской области (на досках объявлений, размещенных во всех подъездах многоквартирных домов, или в пределах земельного участка, на котором расположен многоквартирный дом).

9. Считать публичный сервитут установленным со дня внесения сведений о нем в Единый государственный реестр недвижимости.

10. Контроль за исполнением настоящего постановления возложить на руководителя департамента имущественных отношений и муниципального контроля администрации городского округа Жигулевск А.В. Сухорукова.

Глава городского округа Д.В. Холин

Приложение № 1

Table with 3 columns: № п/п, Характеристика объекта, Описание характеристик. Row 1: Местоположение объекта, Самарская область, город Жигулевск. Row 2: Площадь объекта +/- величина погрешности определения площади (Р +/- Дельта) P +/- 2 м².

Table with 6 columns: Обозначение характерных точек границ, Координаты, м (X, Y), Метод определения координат, Средняя квадратическая погрешность, Описание обозначения точки. Rows 1-3 with coordinates and methods.

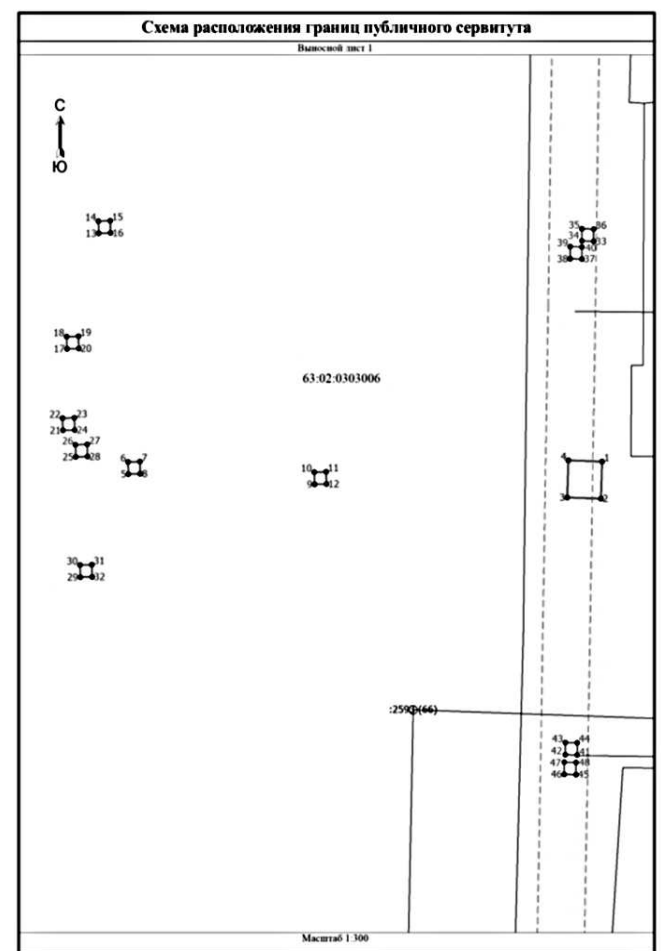
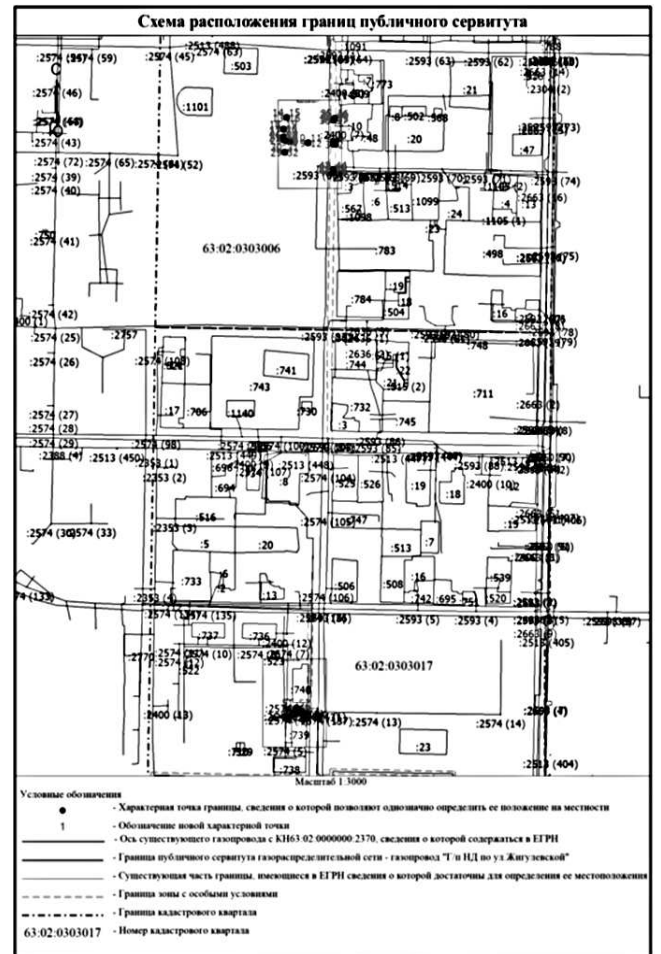
Table with 6 columns: Обозначение характерных точек части границы, Координаты, м (X, Y), Метод определения координат, Средняя квадратическая погрешность, Описание обозначения точки. Rows 4-12 with coordinates and methods.

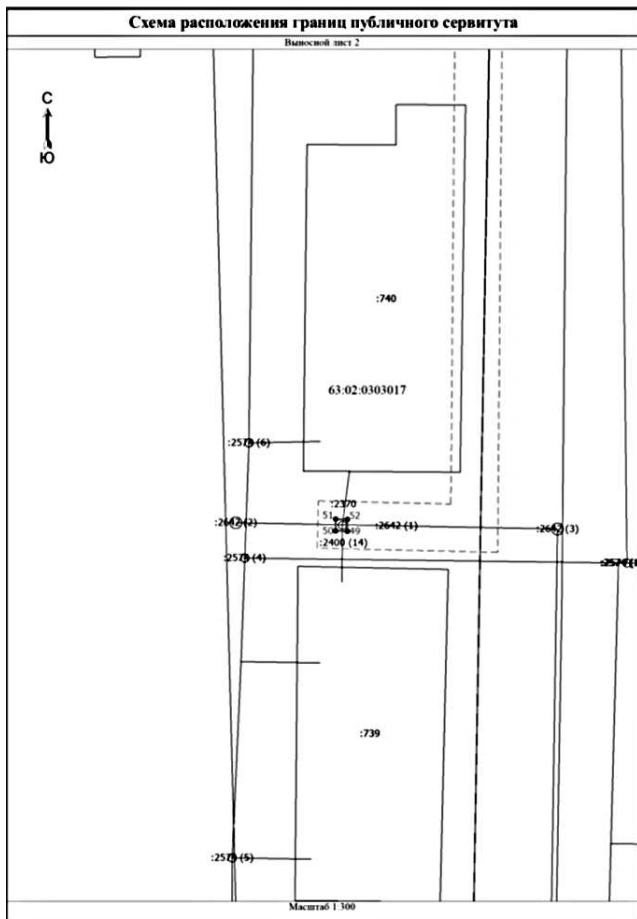
Table with 6 columns: Обозначение характерных точек части границы, Координаты, м (X, Y), Метод определения координат, Средняя квадратическая погрешность, Описание обозначения точки. Rows 13-30 with coordinates and methods.

Table with 6 columns: Обозначение характерных точек части границы, Координаты, м (X, Y), Метод определения координат, Средняя квадратическая погрешность, Описание обозначения точки. Rows 31-45 with coordinates and methods.

Table with 6 columns: Обозначение характерных точек части границы, Координаты, м (X, Y), Метод определения координат, Средняя квадратическая погрешность, Описание обозначения точки. Rows 1-6 with coordinates and methods.

Table with 8 columns: Обозначение характерных точек границ, Существующие координаты, м (X, Y), Измененные координаты, м (X, Y), Метод определения координат, Средняя квадратическая погрешность, Описание обозначения точки. Rows 1-8 with coordinates and methods.





Текстовое описание местоположения границ населенных пунктов, территориальных зон, особо охраняемых природных территорий, зон с особыми условиями использования территорий

Прохождение границы		Описание прохождения границы
от точки	до точки	
1	2	3
1	2	-
2	3	-
3	4	-
4	1	-
5	6	-
6	7	-
7	8	-
8	5	-
9	10	-
10	11	-
11	12	-
12	9	-
13	14	-
14	15	-
15	16	-
16	13	-
17	18	-
18	19	-
19	20	-
20	17	-
21	22	-
22	23	-
23	24	-
24	21	-
25	26	-
26	27	-
27	28	-
28	25	-
29	30	-
30	31	-
31	32	-
32	29	-
33	34	-
34	35	-
35	36	-
36	33	-

Текстовое описание местоположения границ населенных пунктов, территориальных зон, особо охраняемых природных территорий, зон с особыми условиями использования территорий

Прохождение границы		Описание прохождения границы
от точки	до точки	
1	2	3
37	38	-
38	39	-
39	40	-
40	37	-
41	42	-
42	43	-
43	44	-
44	41	-
45	46	-
46	47	-
47	48	-
48	45	-
49	50	-
50	51	-
51	52	-
52	49	-

График проведения работ при осуществлении деятельности, для обеспечения, которой устанавливается публичный сервитут газопровод "Г/п НД по ул. Жигулевской"

Кадастровый номер/адрес	Вид наземного элемента	Срок/виды работ
Земли, государственная собственность на которые не разграничена в границах кадастрового квартала 63:02:0303017	Газовый колодез	1 раз в 2 месяца Технический осмотр и проверка состояния охранных зон
Земли, государственная собственность на которые не разграничена в границах кадастрового квартала 63:02:0303006	Ковер, газовый колодез, столбы	1 раз в 2 месяца Технический осмотр и проверка состояния охранных зон
	Анодные заземлители, СКЗ	2 раза в месяц Техническое обслуживание катодных установок ЭХЗ

ЭКСПЛИКАЦИЯ земельных участков, в границах которых расположены наземные части объекта газораспределительной системы - газопровод "Г/п НД по ул. Жигулевской" с кадастровым номером 63:02:000000:2370, расположенного по адресу: Самарская область, городской округ Жигулёвск, г. Жигулёвск

№ п/п	Кадастровый номер участка	Разрешенное использование	Район	Местоположение	Категория земель	Вид права	Реквизиты выписки из ЕГРП	Сведения о правообладателе	Площадь участка (кв. м.)	Площадь участка (кв. м.), предполагаемая к занятию, (кв. м.)	Вид наземного объекта	Протяженность надземной части газопровода, м	Адреса правообладателей	Примечание
1	-	-	Центральный район	Самарская область, городской округ Жигулёвск, г. Жигулёвск, 5-центр	Земли населенных пунктов	-	-	-	-	21	3 ГК, 2 ковера, 1 СКЗ, 2 столба, 5 анодов	-	-	многоконтурный земельный участок, состоящий из 13 обособленных контуров
Итого										21				13 контуров

ПОСТАНОВЛЕНИЕ администрации г. о. Жигулёвск от 06.09.2019 № 1686

Об определении перечня должностных лиц администрации городского округа Жигулёвск, уполномоченных на внесение информации в единый реестр проверок при осуществлении муниципального контроля за обеспечением сохранности автомобильных дорог местного значения, муниципального земельного контроля и муниципального жилищного контроля

В соответствии со статьей 13.3 Федерального закона от 26.12.2008 № 294 - ФЗ "О защите прав юридических лиц и индивидуальных предпринимателей при осуществлении государственного контроля (надзора) и муниципального контроля", пунктом 12 постановления Правительства Российской Федерации от 28.04.2015 № 415 "О Правилах формирования и ведения Единого реестра проверок", руководствуясь Уставом городского округа Жигулёвск Самарской области,

ПОСТАНОВЛЯЮ:

1. Определить перечень должностных лиц администрации городского округа Жигулёвск, уполномоченных на внесение информации в Единый реестр проверок при осуществлении муниципального контроля за обеспечением сохранности автомобильных дорог местного значения, муниципального земельного контроля и муниципального жилищного контроля согласно приложению к настоящему приложению.

2. Признать утратившим силу постановление администрации городского округа Жигулёвск от 06.03.2018 № 313 "Об определении перечня должностных лиц администрации городского округа Жигулёвск, уполномоченных на внесение информации в единый реестр проверок при осуществлении муниципального контроля за обеспечением сохранности автомобильных дорог местного значения, муниципального земельного контроля и муниципального жилищного контроля".

3. Разместить настоящее постановление в газете "Вестник Жигулёвска" и на официальном сайте администрации городского округа Жигулёвск в сети Интернет.

4. Контроль за исполнением настоящего постановления возложить на руководителя департамента имущественных отношений и муниципального управления администрации городского округа Жигулёвск Сухорукова А.В.

Глава городского округа Д.В. Холин

Приложение к постановлению администрации городского округа Жигулёвск от 06.09.2019 г. № 1686

Перечень должностных лиц администрации городского округа Жигулёвск, уполномоченных на внесение информации в Единый реестр проверок при осуществлении муниципального контроля за обеспечением сохранности автомобильных дорог местного значения, муниципального земельного контроля и муниципального жилищного контроля

1. Гранков С.А. - начальник отдела транспорта и автодорог департамента городского хозяйства и экологии администрации городского округа Жигулёвск уполномочен на внесение информации в Единый реестр проверок при осуществлении муниципального контроля за обеспечением сохранности автомобильных дорог местного значения.
2. Трандин А.А. - главный специалист отдела транспорта и автодорог департамента городского хозяйства и экологии администрации городского округа Жигулёвск уполномочен на внесение информации в Единый реестр проверок при осуществлении муниципального контроля за обеспечением сохранности автомобильных дорог местного значения.
3. Маслов С.П. - инспектор отдела муниципального контроля департамента имущественных отношений и муниципального управления администрации городского округа Жигулёвск уполномочен на внесение информации в Единый реестр проверок при осуществлении муниципального земельного контроля.
4. Афанасьев В.В. - начальник отдела муниципального контроля департамента имущественных отношений и муниципального управления администрации городского округа Жигулёвск уполномочен на внесение информации в Единый реестр проверок при осуществлении муниципального жилищного контроля.

тамента имущественных отношений и муниципального контроля администрации городского округа Жигулёвск уполномочен на внесение информации в Единый реестр проверок при осуществлении муниципального земельного контроля.

5. Семашкина О.А. - инспектор отдела ЖКХ и благоустройства департамента городского хозяйства и экологии администрации городского округа Жигулёвск уполномочена на внесение информации в Единый реестр проверок при осуществлении муниципального жилищного контроля.

ПОСТАНОВЛЕНИЕ администрации г. о. Жигулёвск от 23.09.2019 № 1844

Об установлении отдельного расходного обязательства городского округа Жигулёвск и утверждении порядка предоставления дополнительных мер социальной поддержки отдельным категориям граждан по компенсации расходов на оплату стоимости питания в общеобразовательных учреждениях детей из малообеспеченных многодетных семей, многодетных семей, получающих пенсию по потере кормильца и семей с детьми-инвалидами городского округа Жигулёвск

В соответствии с ч. 5 ст. 20 Федерального закона от 06.10.2003 № 131-ФЗ "Об общих принципах организации местного самоуправления в Российской Федерации", руководствуясь Уставом городского округа Жигулёвск Самарской области,

ПОСТАНОВЛЯЮ:

1. Установить, что в целях реализации дополнительных мер социальной поддержки отдельных категорий граждан к расходным обязательствам городского округа Жигулёвск относится предоставление компенсации гражданам на оплату стоимости питания в общеобразовательных учреждениях детей из малообеспеченных многодетных семей, многодетных семей, получающих пенсию по потере кормильца и семей с детьми-инвалидами.
2. Утвердить Порядок предоставления дополнительных мер социальной поддержки отдельным категориям граждан по компенсации расходов на оплату стоимости питания в общеобразовательных учреждениях детей из малообеспеченных многодетных семей, многодетных семей, получающих пенсию по потере кормильца и семей с детьми-инвалидами согласно приложению к настоящему постановлению.
3. Признать утратившими силу следующие муниципальные правовые акты:

- 3.1. Постановление администрации городского округа Жигулёвск от 14.09.2017 № 1700 "Об утверждении Порядка предоставления за счет средств бюджета городского округа Жигулёвск Самарской области на безвозмездной и безвозвратной основе субсидий юридическим лицам (за исключением субсидий муниципальным учреждениям), индивидуальным предпринимателям, а также физическим лицам - производителям товаров, работ, услуг в целях возмещения затрат на оказание услуг по предоставлению бесплатного питания отдельной категории обучающихся общеобразовательных учреждений в течение учебного года, детей в лагерях с дневным пребыванием в каникулярное время, расположенных на территории городского округа Жигулёвск Самарской области"
- 3.2. Постановление администрации городского округа Жигулёвск от 10.03.2017 № 439 "Об утверждении Порядка предоставления за счет средств бюджета городского округа Жигулёвск юридическим лицам (за исключением субсидий муниципальным учреждениям), индивидуальным предпринимателям, а также физическим лицам производителям товаров, работ, услуг в целях возмещения затрат, связанных с оказанием услуг по предоставлению частичной компенсации за питание отдельной категории обучаю-

щих общеобразовательных учреждений, расположенных на территории городского округа Жигулёвск, в течение учебного года".

4. Настоящее постановление вступает в силу со дня подписания и распространяется на правоотношения, возникшие с 01.09.2019.

5. Опубликовать настоящее постановление в газете "Вестник Жигулёвска".

6. Контроль за исполнением настоящего постановления возложить на заместителя главы городского округа Жигулёвск-руководителя департамента социального развития администрации городского округа Жигулёвск Соколовскую М.М.

Глава городского округа Д.В. Холин

Приложение к постановлению администрации городского округа Жигулёвск от 23.09.2019 г. № 1844

Порядок предоставления дополнительных мер социальной поддержки отдельным категориям граждан по компенсации расходов на оплату стоимости питания в общеобразовательных учреждениях детей из малообеспеченных многодетных семей, многодетных семей, получающих пенсию по потере кормильца и семей с детьми-инвалидами городского округа Жигулёвск

1. Настоящий Порядок устанавливает механизм предоставления дополнительных мер социальной поддержки отдельным категориям граждан по компенсации стоимости питания учащихся муниципальных общеобразовательных организаций (далее - общеобразовательные организации) детей из малообеспеченных многодетных семей, многодетных семей, получающих пенсию по потере кормильца и семей с детьми-инвалидами (далее-льготные категории граждан).

2. Право на компенсацию стоимости питания предоставляется на весь период обучения учащимся общеобразовательных организаций (но не дольше чем до исполнения им 18 лет), проживающим в семьях, имеющих в своем составе трех и более несовершеннолетних (в возрасте до 18 лет, детей, в том числе усыновленных и (или) принятых под опеку (попечительство)), из малообеспеченных семей в размере 50%, многодетных семей, получающих пенсию по потере кормильца и семей с детьми-инвалидами, в размере 100% и на которых их родители (усыновители, опекуны, попечители) не получают пособие на питание ребенка в соответствии с Законом Самарской области от 16.07.2004 № 122-ГД "О государственной поддержке граждан, имеющих детей" (далее - областное пособие на питание).

3. Право на компенсацию стоимости питания не предоставляется учащимся из малообеспеченных многодетных семей, многодетных семей, получающих пенсию по потере кормильца и семей с детьми-инвалидами, находящимся на полном государственном обеспечении, за исключением временного (на период реабилитации) пребывания ребенка с ограниченными возможностями здоровья в реабилитационном учреждении социального обслуживания на условиях полного государственного обеспечения.

4. Ежемесячная денежная выплата предоставляется муниципальным казенным учреждением "Комитет по социальной поддержке населения" из средств бюджета городского округа Жигулёвск, на основании следующих документов по категориям:

- 4.1. Малообеспеченные многодетные семьи при первоначальном обращении предоставляют следующие документы:
 - 1) заявление о предоставлении компенсации за питание учащемуся с указанием всех членов семьи и степени родства согласно приложению № 1 к настоящему Порядку;
 - 2) паспорт или иной документ, удостоверяющий личность заявителя (родителя или опекуна);
 - 3) справку из филиала государственного казенного учреждения центр социальной поддержки населения по городу по месту жительства (месту регистрации) одного из родителей (законного представителя) учащегося, подтверждающую отношение семьи к категории малоимущих (далее - справка) и назначенных выплат;
 - 4) свидетельства о рождении детей (в том числе усыновленных, пасынков, падчериц, приемных) младше 14 лет;
 - 5) свидетельства о рождении и паспорта ребенка (детей) в возрасте от 14 до 18 лет или иного документа, удостоверяющего личность в соответствии с законодательством Российской Федерации;
 - 6) решение об установлении над ребенком опеки (попечительства) - для опекуна (попечителя) ребенка;

