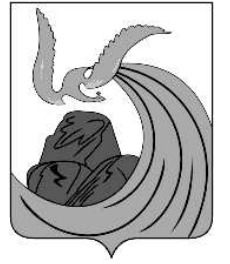


Вестник Жигулёвска



Официальное опубликование

№ 19 (25), 13 сентября (пятница) 2019 г.

Содержание

Постановления администрации г. о. Жигулевск: № 1709, 1710, 1711, 1712, 1713, 1714, 1715, 1716, 1717, 1718, 1719 от 09.09.2019 г.

6 - 30 стр.

ПОСТАНОВЛЕНИЕ администрации г. о. Жигулевск от 09.09.2019 № 1709 Об установлении публичного сервитута

Рассмотрев ходатайство общества с ограниченной ответственностью "Газпром газораспределение Самара (ИНН 6345009196 ОГРН 1036301730871) в лице Ибрагимова Айрата Валерьевича, действующего по доверенности от 24.05.2018 № 63/79-н/63-2018-4-159, от 30.07.2019 входящий номер 7027 об установлении публичного сервитута, обоснование необходимости установления публичного сервитута с целью размещения объекта газораспределительной сети - "Газопровод - ввод для газоснабжения жилого дома, находящегося по адресу Самарская обл., г. Жигулевск, ул. Сосновая, д. 55" с указанием расчетов и доводов, касающихся наиболее целесообразного способа установления публичного сервитута, описание местоположения границ публичного сервитута для размещения объекта газораспределительной сети - "Газопровод - ввод для газоснабжения жилого дома, находящегося по адресу Самарская обл., г. Жигулевск, ул. Сосновая, д. 55", содержащего координаты характерных точек границ публичного сервитута и схему расположения границ публичного сервитута на кадастровом плане территории 63:02:0309005, договор № 000068-2017/ТП о подключении (технологическом присоединении) объекта капитального строительства к сети газораспределения от 09.06.2017, технические условия от 25.05.2017 № ТУ-76-20/1/1 (дополнение к ТУ № 1312 от 16.05.2017г.) подключения (технологического присоединения) объекта капитального строительства к сети газораспределения для проектирования газопровода-ввода до границы земельного участка и проектирования газификации жилого дома, письмо от 26.03.2019 № 855 "О продлении срока действия технических условий", в соответствии с пп. 1 п. 1 ст. 39.37 Земельного кодекса Российской Федерации, руководствуясь главой V.7 Земельного кодекса Российской Федерации, Федеральным законом от 13.07.2015 № 218-ФЗ "О государственной регистрации недвижимости", приказом Министерства экономического развития Российской Федерации от 10.10.2018 № 541 "Об установлении требований к графическому описанию местоположения границ публичного сервитута, точности определения координат характерных точек границ публичного сервитута, формата электронного документа, содержащего указанные сведения", Уставом городского округа Жигулевск Самарской области,

ПОСТАНОВЛЯЮ:

- Установить публичный сервитут в целях размещения объекта газораспределительной сети - "Газопровод-ввод для газоснабжения жилого дома, находящегося по адресу: Самарская обл., г. Жигулевск, ул. Сосновая, д. 55", сроком на 10 лет, в отношении:
 - части земельного участка с кадастровым номером 63:02:0309005:26, площадью 26 кв.м, расположенного по адресу: Самарская область, городской округ Жигулевск, г. Жигулевск, ул. Путьевая, д. 66;
 - части земельного участка с кадастровым номером 63:02:0309005:527, площадью 87 кв.м, расположенного по адресу: Самарская обл., г. Жигулевск, ул. Путьевая, 64, согласно приложению к настоящему постановлению.
- Утвердить границы публичного сервитута согласно приложению к настоящему постановлению.
- Уполномочить Ибрагимова Айрата Валерьевича 29.08.1989 г.р., пол: мужской, паспорт: 36 09 175411 выдан 22.10.2009 Отделом УФМС России по Самарской области в Автозаводском районе гор. Тольятти, зарегистрированного по адресу: Самарская область, г. Самара, Кировский район, Волжское шоссе, дом № 119, кв. 171, быть представителем муниципального образования городского округа Жигулевск в Управлении Федеральной службы государственной регистрации, кадастра и картографии по Самарской области, в филиале Федерального государственного бюджетного учреждения "Федеральная кадастровая палата Федеральной службы государственной регистрации, кадастра и картографии" по Самарской области на право обращения с заявлениями о постановке на государственный кадастровый учет и о внесении в Единый государственный реестр недвижимости сведений о границах публичного сервитута, согласно приложению к настоящему постановлению, а также с заявлениями в Едином государственном реестре недвижимости сведений о публичном сервитуте в целях размещения объекта газораспределительной сети - "Газопровод-ввод для газоснабжения жилого дома, находящегося по адресу: Самарская обл., г. Жигулевск, ул. Сосновая, д. 55", сроком на 10 лет, в отношении:
 - части земельного участка с кадастровым номером 63:02:0309005:26, площадью 26 кв.м, расположенного по адресу: Самарская область, городской округ Жигулевск, г. Жигулевск, ул. Путьевая, д. 66;
 - части земельного участка с кадастровым номером 63:02:0309005:527, площадью 87 кв.м, расположенного по адресу: Самарская обл., г. Жигулевск, ул. Путьевая, 64, согласно приложению к настоящему постановлению.
- Обязать общество с ограниченной ответственностью "Газпром газораспределение Самара" привести земли и земельные участки в состояние, пригодное для использования в соответствии с видом разрешенного использования, снести инженерное сооружение, разме-

щенное на основании публичного сервитута, в сроки, предусмотренные пунктом 8 статьи 39.50 Земельного кодекса Российской Федерации.

5. Опубликовать настоящее постановление в течение пяти рабочих дней со дня его принятия в газете "Вестник Жигулевска" и разместить на официальном сайте администрации городского округа Жигулевск в сети Интернет.

6. В течение пяти рабочих дней со дня принятия настоящего постановления направить его копию:

- правообладателям земельного участка с кадастровым номером 63:02:0309005:26 - Попову Владимиру Николаевичу, Конопляниковой Ольге Павловне, Малеванной Анне Юрьевне, Уланову Игнату Сергеевичу;
- правообладателю земельного участка с кадастровым номером 63:02:0309005:527 - Архуткину Анатолию Ивановичу;
- Обществу с ограниченной ответственностью "Газпром газораспределение Самара";
- В Управление Федеральной службы государственной регистрации, кадастра и картографии по Самарской области.

7. Разместить копию настоящего постановления в общедоступных местах жилых домов № 64 и 66 по ул. Путьевая, г. Жигулевска Самарской области (на досках объявлений или в пределах земельных участков с кадастровыми номерами 63:02:0309005:26, и 63:02:0309005:527, на которых расположены жилые дома, и в отношении которых подано ходатайство об установлении публичного сервитута).

8. Считать публичный сервитут установленным со дня внесения сведений о нем в Единый государственный реестр недвижимости.

9. Контроль за исполнением настоящего постановления возложить на руководителя департамента имущественных отношений и муниципального контроля администрации городского округа Жигулевск Сухорукова А.В.

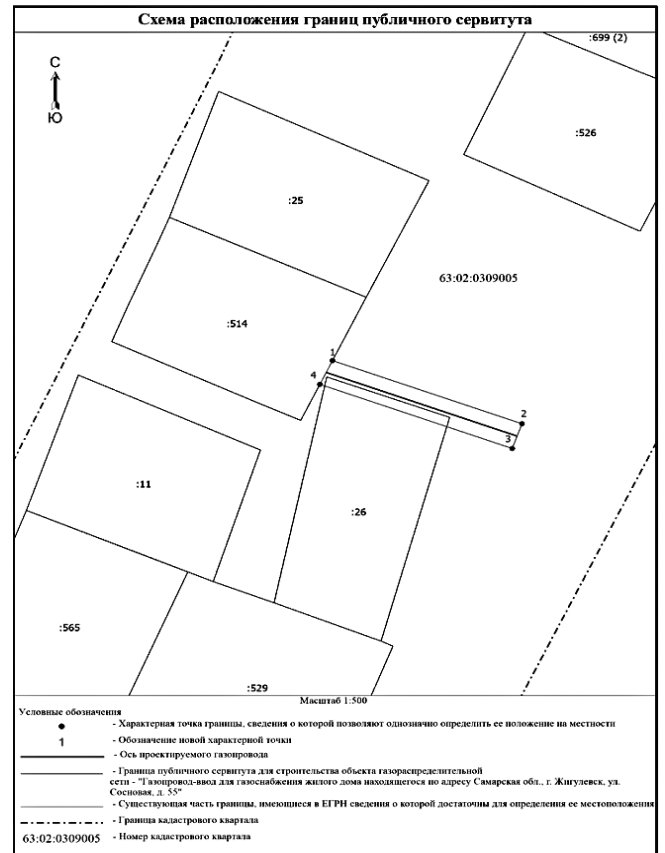
Глава городского округа Д.В. Холин
Приложение

ОПИСАНИЕ МЕСТОПОЛОЖЕНИЯ ГРАНИЦ					
Публичный сервитут для размещения объекта газораспределительной сети - "Газопровод-ввод для газоснабжения жилого дома находящегося по адресу Самарская обл., г. Жигулевск, ул. Сосновая, д. 55"					
(наименование объекта, местоположение границ которого описано (далее - объект))					
Раздел 1					
Сведения об объекте					
№ п/п	Характеристики объекта	Описание характеристик			
1	2	3			
1.	Местоположение объекта	Самарская область, город Жигулевск			
2.	Площадь объекта +/- величина погрешности определения площади (P +/- Дельта P)	113 +/- 4 м²			
3.	Иные характеристики объекта	-			
Раздел 2					
Сведения о местоположении границ объекта					
1. Система координат МСК-63, зона 1					
2. Сведения о характерных точках границ объекта					
Обозначение характерных точек границ	Координаты, м	Метод определения координат характерной точки	Средняя квадратическая погрешность положения характерной точки (Мт), м	Описание обозначения точки на местности (при наличии)	
1	2	3	4	5	
-	-	-	-	-	
3. Сведения о характерных точках части (частей) границы объекта					
Обозначение характерных точек части границы	Координаты, м	Метод определения координат характерной точки	Средняя квадратическая погрешность положения характерной точки (Мт), м	Описание обозначения точки на местности (при наличии)	
1	2	3	4	5	
Часть 1					
1	408544.52	1332148.27	Геодезический метод	0.10	Закрепление отсутствует
2	408534.91	1332174.76	Геодезический метод	0.10	Закрепление отсутствует
3	408531.15	1332173.39	Геодезический метод	0.10	Закрепление отсутствует
4	408540.91	1332146.51	Геодезический метод	0.10	Закрепление отсутствует

ЭКСПЛИКАЦИЯ земельных участков, в границах которых расположены части объекта газораспределительной системы "Газопровод-ввод для газоснабжения жилого дома, находящегося по адресу Самарская обл., г. Жигулевск, ул. Сосновая, д. 55"

№ п/п	Кадастровый номер участка	Разрешенное использование	Район	Местоположение	Категория земель	Вид права	Реквизиты документов, удостоверяющих право на земельные участки	Сведения о правообладателе	Площадь участка (кв.м.)	Площадь участка (кв.м.), предполагаемая к занятию, (кв.м.)	Вид земельного объекта	Протяженность надземной части газопровода, м	Адреса правообладателей	Примечание
1	63:02:0309005:26	Для индивидуального домовладения	городской округ Жигулевск	Самарская область, городской округ Жигулевск, г. Жигулевск, ул. Путьевая, д. 66	Земли населенных пунктов	Долевая собственность	№ 99/2019/2508 28055 от 15.03.2019	Попов Владимир Николаевич (доля 524/2381) Конопляникова Ольга Павловна (доля 387/2381) Малеванная Анна Юрьевна (доля 703/2381) Уланов Игнат Сергеевич (доля 767/2381)	600	26	газопровод подземный	отсутствует	-	-
2	63:02:0309005:527	Индивидуальное домовладение	городской округ Жигулевск	обл Самарская, г Жигулевск, ул Путьевая, 64	Земли населенных пунктов	Собственность	№ 99/2019/2515 20997 от 19.03.2019	Архуткин Анатолий Иванович	600	87	газопровод подземный	28.4	-	-
Итого									113	28.4				

Раздел 3							
Сведения о местоположении измененных (уточненных) границ объекта							
1. Система координат -							
2. Сведения о характерных точках границ объекта							
Обозначение характерных точек границ	Существующие координаты, м		Измененные (уточненные) координаты, м		Метод определения координат характерной точки	Средняя квадратическая погрешность положения характерной точки (Мт), м	Описание обозначения точки на местности (при наличии)
1	2	3	4	5	6	7	8
-	-	-	-	-	-	-	-
3. Сведения о характерных точках части (частей) границы объекта							
Обозначение характерных точек части границы	Существующие координаты, м		Измененные (уточненные) координаты, м		Метод определения координат характерной точки	Средняя квадратическая погрешность положения характерной точки (Мт), м	Описание обозначения точки на местности (при наличии)
1	2	3	4	5	6	7	8
-	-	-	-	-	-	-	-



Текстовое описание местоположения границ населенных пунктов, территориальных зон, особо охраняемых природных территорий, зон с особыми условиями использования территорий		
Прохождение границы		Описание прохождения границы
от точки	до точки	
1	2	3
1	2	-
2	3	-
3	4	-
4	1	-

ПОСТАНОВЛЕНИЕ администрации г. о. Жигулевск
от 09.09.2019 № 1710
Об установлении публичного сервитута

Рассмотрев ходатайство общества с ограниченной ответственностью "Газпром газораспределение Самара (ИНН 6345009196 ОГРН 1036301730871) в лице Ибрагимова Айрата Валерьевича, действующего по доверенности от 24.05.2018 № 63/79-н/63-2018-4-159, от 01.08.2019 входящий номер 7119 об установлении публичного сервитута, обоснование необходимости установления публичного сервитута объекта газораспределительной системы: газопровод "Г/п внутренний Дома радиоз-да", описание местоположения границ публичного сервитута для размещения объекта газораспределительной сети - газопровод "Г/п внутренний Дома радиоз-да", содержащего координаты характерных точек границ публичного сервитута, выписку из Единого государственного реестра недвижимости об основных характеристиках и зарегистрированных правах на объект недвижимости от 28.05.2019 № 99/2019/263888669 в отношении сооружения (объект газораспределительной системы) "Г/п внутренний Дома радиоз-да" с кадастровым номером 63:02:0206013:1926, руководствуясь главой V.7 Земельного кодекса Российской Федерации, пунктом 3 статьи 3.6 Федерального закона от 25.10.2001 № 137-ФЗ "О введении в действие Земельного кодекса Российской Федерации", Федеральным законом от 13.07.2015 № 218-ФЗ "О государственной регистрации недвижимости", приказом министерства экономического развития Российской Федерации от 10.10.2018 № 541 "Об установлении требований к графическому описанию местоположения границ публичного сервитута, точности определения координат характерных точек границ публичного сервитута, форматам электронного документа, содержащего указанные сведения", Уставом городского округа Жигулевск Самарской области, **ПОСТАНОВЛЯЮ:**

- Установить публичный сервитут в целях обеспечения дальнейшей эксплуатации объекта газораспределения: "Г/п НД внутренний Дома радиоз-да" с кадастровым номером 63:02:0206013:1951, площадью 1 кв.м, расположенного по адресу: Самарская область, городской округ Жигулевск, г. Жигулевск, мкр В-1, дом № 11;
- части земельного участка с кадастровым номером 63:02:0206013:1954, площадью 1 кв.м, расположенного по адресу: Самарская область, городской округ Жигулевск, г. Жигулевск, мкр В-1, д. 16;
- части земельного участка с кадастровым номером 63:02:0206013:1948, площадью 1 кв.м, расположенного по адресу: Самарская область, городской округ Жигулевск, г. Жигулевск, мкр В-1, д. № 21;
- части земельного участка с кадастровым номером 63:02:0206013:1937, площадью 1 кв.м, расположенного по адресу: Самарская область, городской округ Жигулевск, г. Жигулевск, В-1, строение № 11-Т;
- земель, государственная собственность на которые не разграничена, в границах кадастрового квартала 63:02:0206013, общей площадью 4 кв.м (многоконтурные).

2. Утвердить границы публичного сервитута согласно приложению № 1 к настоящему постановлению.

3. Уполномочить Ибрагимова Айрата Валерьевича 29.08.1989 г.р., пол: мужской, паспорт: 36 09 1754 11 выдан 22.10.2009 Отделом УФМС России по Самарской области в Автозаводском районе гор. Тольятти, зарегистрированного по адресу: Самарская область, г. Самара, Кировский район, Волжское шоссе, дом № 119, кв. 171, быть представителем муниципального образования городской округ Жигулевск в Управлении Федеральной службы государственной регистрации, кадастра и картографии" по Самарской области, в филиале Федерального государственного бюджетного учреждения "Федеральная кадастровая палата Федеральной службы государственной регистрации, кадастра и картографии" по Самарской области на право обращения с заявлениями о постановке на государственный кадастровый учет и о внесении в Единый государственный реестр недвижимости сведений о границах публичного сервитута, согласно приложению № 1 к настоящему постановлению, а также с заявлением о регистрации в Едином государственном реестре недвижимости сведений о публичном сервитуте в целях обеспечения дальнейшей эксплуатации объекта газораспределения: "Г/п внутренний Дома радиоз-да" с кадастровым номером 63:02:0206013:1926, находящегося в собственности общества с ограниченной ответственностью "Газпром газораспределение Самара" в отношении объектов, указанных в пункте 1 настоящего постановления.

4. Утвердить график проведения работ при осуществлении деятельности, для обеспечения которой устанавливается публичный сервитут газопровод "Г/п внутренний Дома радиоз-да", согласно приложению № 2 к настоящему постановлению.

5. Обязать общество с ограниченной ответственностью "Газпром газораспределение Самара" привести земли и земельные участки в состояние, пригодное для использования в соответствии с видом разрешенного использования, снести инженерное сооружение, размещенное на основании публичного сервитута, в сроки, предусмотренные пунктом 8 статьи 39.50 Земельного кодекса Российской Федерации.

6. Опубликовать настоящее постановление в течение пяти рабочих дней со дня его принятия в газете "Вестник Жигулевска" и разместить на официальном сайте администрации городского округа Жигулевск в сети Интернет.

7. В течении пяти рабочих дней со дня принятия настоящего постановления направить его копию:

- Обществу с ограниченной ответственностью "Газпром газораспределение Самара";
- Акционерному обществу "Самарская сетевая компания";
- В Управление Федеральной службы государственной регистрации, кадастра и картографии по Самарской области.

8. Разместить копию настоящего постановления в общедоступных местах многоквартирных домов № 11, д. № 16, д. № 21 мк. В-1, г. Жигулевска, городского округа Жигулевск Самарской области (на досках объявлений, размещенных во всех подъездах многоквартирного дома, или в пределах земельного участка, на котором расположен многоквартирный дом).

9. Считать публичный сервитут установленным со дня внесения сведений о нем в Единый государственный реестр недвижимости.

10. Контроль за исполнением настоящего постановления возложить на руководителя департамента имущественных отношений и муниципального контроля администрации городского округа Жигулевск Сухорукова А.В.

Глава городского округа Д.В. Холин

Приложение № 1

ОПИСАНИЕ МЕСТОПОЛОЖЕНИЯ ГРАНИЦ		
Публичный сервитут для размещения объекта газораспределительной системы - Газопровод "Г/п внутренний Дома радиоз-да"		
(наименование объекта, местоположение границ которого описано (далее - объект))		
Раздел 1		
Сведения об объекте		
№ п/п	Характеристики объекта	Описание характеристик
1	2	3
1.	Местоположение объекта	Самарская область, город Жигулевск
2.	Площадь объекта +/- величина погрешности определения площади (Р +/- Дельта Р)	8 +/- 1 м ²
3.	Иные характеристики объекта	-

Раздел 2					
Сведения о местоположении границ объекта					
1. Система координат МСК-63, Зона 1					
2. Сведения о характерных точках границ объекта					
Обозначение характерных точек границ	Координаты, м		Метод определения координат характерной точки	Средняя квадратическая погрешность положения характерной точки (Мт), м	Описание обозначения точки на местности (при наличии)
	X	Y			
1	2	3	4	5	6
-	-	-	-	-	-

3. Сведения о характерных точках части (частей) границы объекта					
Обозначение характерных точек части границы	Координаты, м		Метод определения координат характерной точки	Средняя квадратическая погрешность положения характерной точки (Мт), м	Описание обозначения точки на местности (при наличии)
	X	Y			
1	2	3	4	5	6
Часть 1					
1	410522.04	1332727.48	Геодезический метод	0.10	-
2	410522.07	1332726.48	Геодезический метод	0.10	-
3	410521.07	1332726.48	Геодезический метод	0.10	-
4	410521.04	1332727.48	Геодезический метод	0.10	-
1	410522.04	1332727.48	Геодезический метод	0.10	-
Часть 2					
5	410326.70	1332647.96	Геодезический метод	0.10	-
6	410326.74	1332646.96	Геодезический метод	0.10	-
7	410325.74	1332646.94	Геодезический метод	0.10	-
8	410325.70	1332647.94	Геодезический метод	0.10	-
5	410326.70	1332647.96	Геодезический метод	0.10	-
Часть 3					
9	410210.68	1332798.04	Геодезический метод	0.10	-
10	410210.71	1332797.04	Геодезический метод	0.10	-
11	410209.71	1332797.04	Геодезический метод	0.10	-
12	410209.68	1332798.04	Геодезический метод	0.10	-
9	410210.68	1332798.04	Геодезический метод	0.10	-

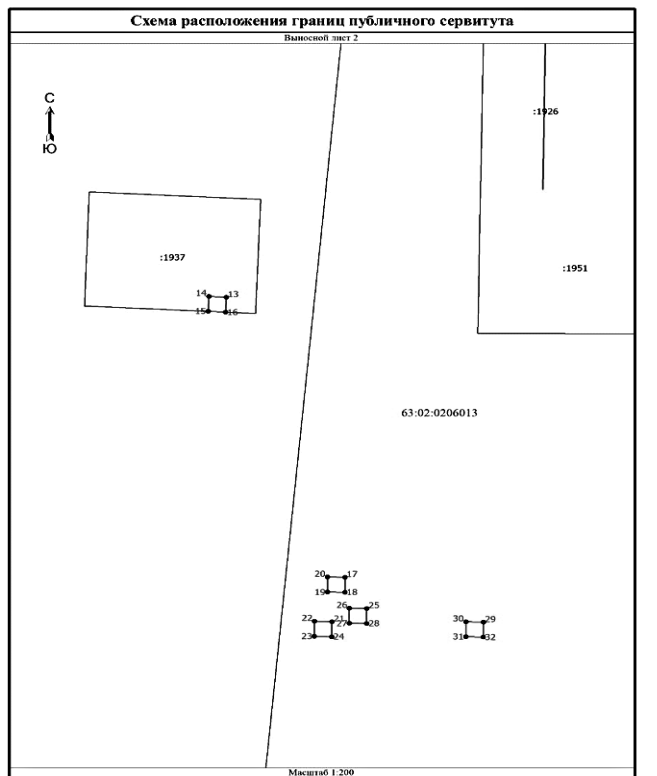
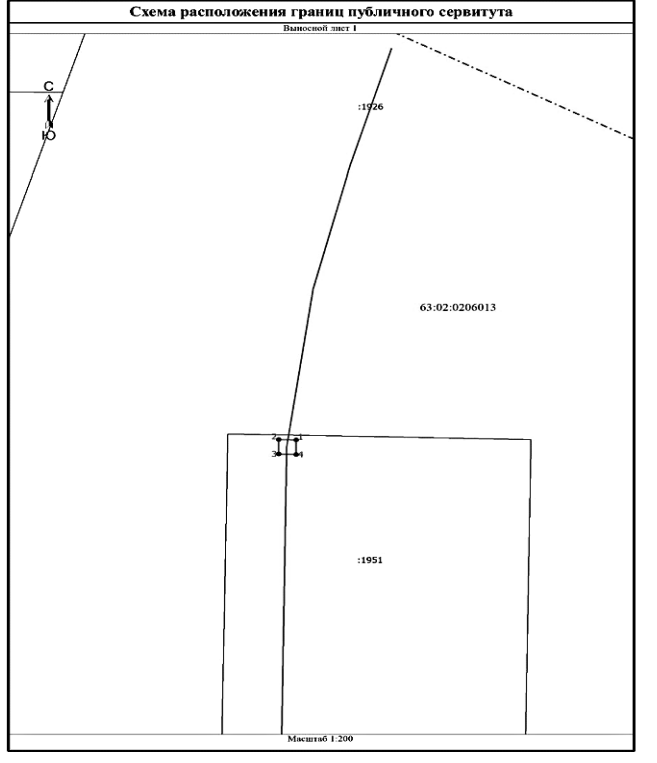
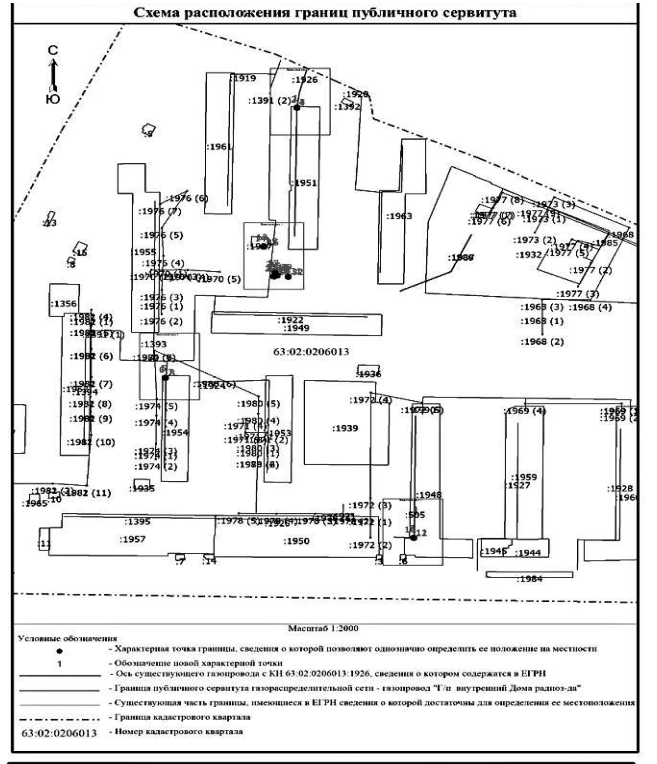
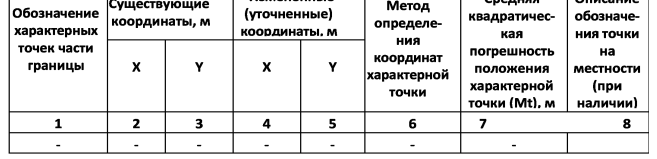
3. Сведения о характерных точках части (частей) границы объекта					
Обозначение характерных точек части границы	Координаты, м		Метод определения координат характерной точки	Средняя квадратическая погрешность положения характерной точки (Мт), м	Описание обозначения точки на местности (при наличии)
	X	Y			
1	2	3	4	5	6
13	410421.61	1332707.42	Геодезический метод	0.10	-
14	410421.67	1332706.42	Геодезический метод	0.10	-
15	410420.68	1332706.38	Геодезический метод	0.10	-
16	410420.62	1332707.38	Геодезический метод	0.10	-
13	410421.61	1332707.42	Геодезический метод	0.10	-
Часть 5					
17	410402.96	1332714.23	Геодезический метод	0.10	-
18	410401.96	1332714.23	Геодезический метод	0.10	-
19	410401.98	1332713.23	Геодезический метод	0.10	-
20	410402.98	1332713.23	Геодезический метод	0.10	-
17	410402.96	1332714.23	Геодезический метод	0.10	-
Часть 6					
21	410400.00	1332713.48	Геодезический метод	0.10	-
22	410400.03	1332712.48	Геодезический метод	0.10	-
23	410399.03	1332712.47	Геодезический метод	0.10	-
24	410399.00	1332713.47	Геодезический метод	0.10	-
21	410400.00	1332713.48	Геодезический метод	0.10	-
Часть 7					
25	410400.88	1332715.48	Геодезический метод	0.10	-
26	410400.90	1332714.48	Геодезический метод	0.10	-
27	410399.90	1332714.48	Геодезический метод	0.10	-
28	410399.88	1332715.48	Геодезический метод	0.10	-
25	410400.88	1332715.48	Геодезический метод	0.10	-
Часть 8					
29	410399.97	1332722.18	Геодезический метод	0.10	-
30	410400.00	1332721.18	Геодезический метод	0.10	-

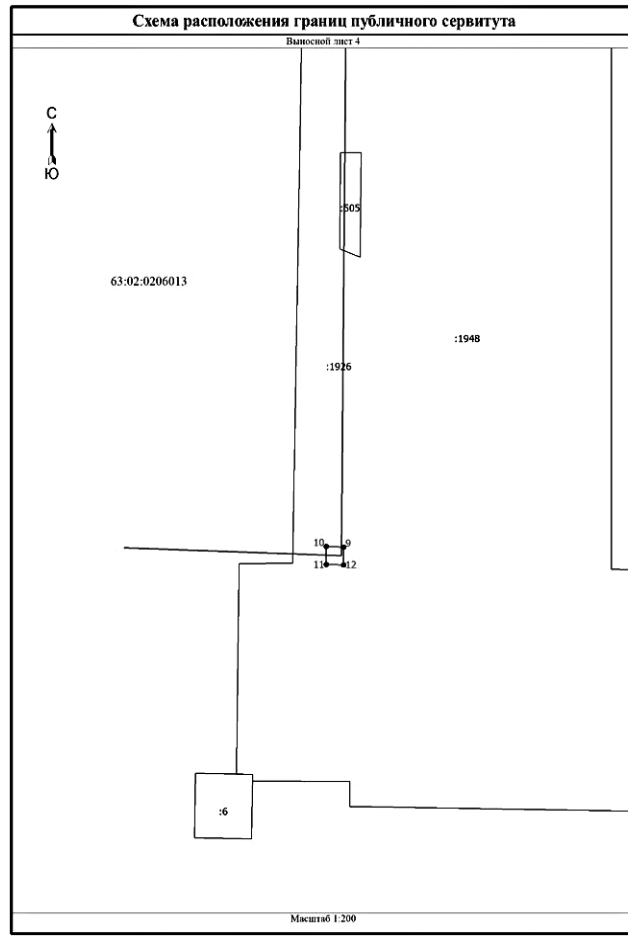
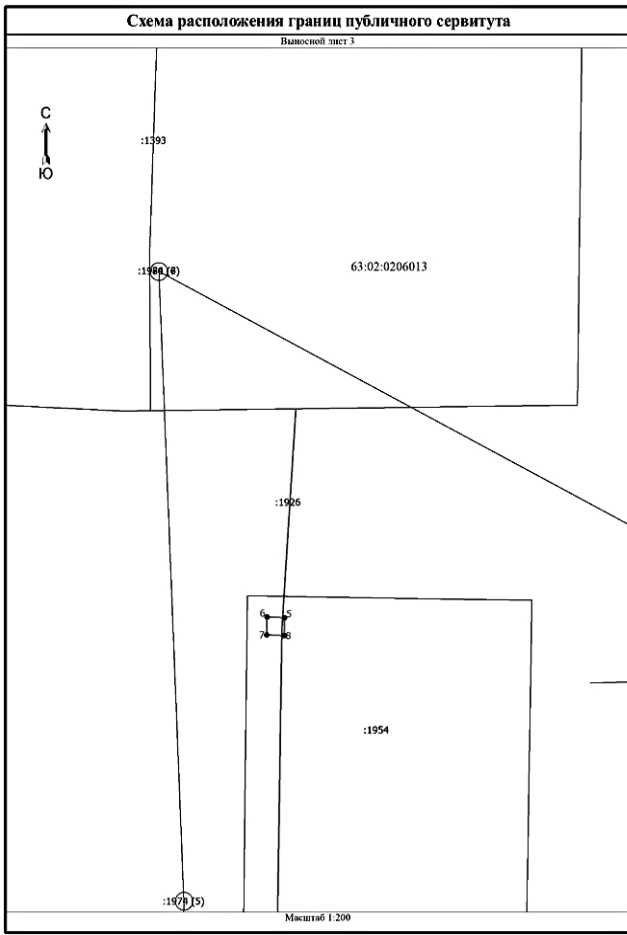
3. Сведения о характерных точках части (частей) границы объекта					
Обозначение характерных точек части границы	Координаты, м		Метод определения координат характерной точки	Средняя квадратическая погрешность положения характерной точки (Мт), м	Описание обозначения точки на местности (при наличии)
	X	Y			
1	2	3	4	5	6
31	410399.00	1332721.17	Геодезический метод	0.10	-
32	410398.98	1332722.17	Геодезический метод	0.10	-
29	410399.97	1332722.18	Геодезический метод	0.10	-

3. Сведения о характерных точках части (частей) границы объекта					
Обозначение характерных точек части границы	Координаты, м		Метод определения координат характерной точки	Средняя квадратическая погрешность положения характерной точки (Мт), м	Описание обозначения точки на местности (при наличии)
	X	Y			
1	2	3	4	5	6
1	410399.00	1332721.17	Геодезический метод	0.10	-
2	410398.98	1332722.17	Геодезический метод	0.10	-
3	410399.97	1332722.18	Геодезический метод	0.10	-

Раздел 3							
Сведения о местоположении измененных (уточненных) границ объекта							
1. Система координат -							
2. Сведения о характерных точках границ объекта							
Обозначение характерных точек границ	Существующие координаты, м		Измененные (уточненные) координаты, м		Метод определения координат характерной точки	Средняя квадратическая погрешность положения характерной точки (Мт), м	Описание обозначения точки на местности (при наличии)
	X	Y	X	Y			
1	2	3	4	5	6	7	8
-	-	-	-	-	-	-	-

3. Сведения о характерных точках части (частей) границы объекта							
Обозначение характерных точек части границы	Существующие координаты, м		Измененные (уточненные) координаты, м		Метод определения координат характерной точки	Средняя квадратическая погрешность положения характерной точки (Мт), м	Описание обозначения точки на местности (при наличии)
	X	Y	X	Y			
1	2	3	4	5	6	7	8
-	-	-	-	-	-	-	-





Текстовое описание местоположения границ населенных пунктов, территориальных зон, особо охраняемых природных территорий, зон с особыми условиями использования территорий		
Прохождение границы		Описание прохождения границы
от точки	до точки	
1	2	3
1	2	-
2	3	-
3	4	-
4	1	-
5	6	-
6	7	-
7	8	-
8	5	-
9	10	-
10	11	-
11	12	-
12	9	-
13	14	-
14	15	-
15	16	-
16	13	-
17	18	-
18	19	-
19	20	-
20	17	-
21	22	-
22	23	-
23	24	-
24	21	-
25	26	-
26	27	-
27	28	-
28	25	-
29	30	-
30	31	-
31	32	-
32	29	-

Приложение №2
График проведения работ при осуществлении деятельности, для обеспечения которой устанавливается публичный сервитут газопровод "Г/п НД внутренний Дома радиоз-да"

Кадастровый номер/адрес	Вид наземного элемента	Срок/виды работ
Земли, государственная собственность на которые не разграничена в границах кадастрового квартала 63:02:0206013	анодные заземлители используемые для защиты подземных металлических коммуникаций от коррозионных процессов столбы	2 раза в месяц технический обслуживание катодных установок ЭХЗ

ЭКСПЛИКАЦИЯ земельных участков, в границах которых расположены наземные части объекта газораспределительной системы - газопровод "Г/п внутренний Дома радиоз-да" с КН 63:02:0206013:1926, расположенного по адресу: Самарская область, городской округ Жигулевск, г.Жигулевск

№ п/п	Кадастровый номер участка	Разрешенное использование	Район	Местоположение	Категория земель	Вид права	Реквизиты выписки из ЕГРП	Сведения о право-обладателе	Площадь участка (кв. м.)	Площадь участка (кв. м.), предполагаемая к занятию, (кв. м.)	Вид
-------	---------------------------	---------------------------	-------	----------------	------------------	-----------	---------------------------	-----------------------------	--------------------------	--	-----

Обозначение характерных точек части (частей) границы	Координаты, м		Метод определения координат характерной точки	Средняя квадратическая погрешность положения характерной точки (Мп), м	Описание обозначения точки на местности (при наличии)
	X	Y			
1	2	3	4	5	6
Часть 4					
13	409489.74	1331046.26	Геодезический метод	0.10	-
14	409489.76	1331045.25	Геодезический метод	0.10	-
15	409490.76	1331045.26	Геодезический метод	0.10	-
16	409490.74	1331046.27	Геодезический метод	0.10	-
13	409489.74	1331046.26	Геодезический метод	0.10	-
Часть 5					
17	409489.59	1331055.39	Геодезический метод	0.10	-
18	409489.61	1331054.38	Геодезический метод	0.10	-
19	409490.61	1331054.41	Геодезический метод	0.10	-
20	409490.59	1331055.40	Геодезический метод	0.10	-
17	409489.59	1331055.39	Геодезический метод	0.10	-
Часть 6					
21	409489.27	1331065.19	Геодезический метод	0.10	-
22	409489.29	1331064.19	Геодезический метод	0.10	-
23	409490.29	1331064.21	Геодезический метод	0.10	-

24	409490.27	1331065.21	Геодезический метод	0.10	-
21	409489.27	1331065.19	Геодезический метод	0.10	-
Часть 7					
25	409488.97	1331075.44	Геодезический метод	0.10	-
26	409488.98	1331074.44	Геодезический метод	0.10	-
27	409489.98	1331074.46	Геодезический метод	0.10	-
28	409489.96	1331075.47	Геодезический метод	0.10	-
25	409488.97	1331075.44	Геодезический метод	0.10	-
Часть 8					
29	409488.73	1331085.27	Геодезический метод	0.10	-
30	409488.74	1331084.26	Геодезический метод	0.10	-

Обозначение характерных точек части границы	Координаты, м		Метод определения координат характерной точки	Средняя квадратическая погрешность положения характерной точки (Мп), м	Описание обозначения точки на местности (при наличии)
	X	Y			
1	2	3	4	5	6
31	409489.74	1331084.29	Геодезический метод	0.10	-
32	409489.73	1331085.29	Геодезический метод	0.10	-
29	409488.73	1331085.27	Геодезический метод	0.10	-

Часть 9					
33	409488.65	1331092.07	Геодезический метод	0.10	-
34	409488.66	1331091.08	Геодезический метод	0.10	-
35	409489.66	1331091.09	Геодезический метод	0.10	-
36	409489.65	1331092.08	Геодезический метод	0.10	-
33	409488.65	1331092.07	Геодезический метод	0.10	-

Раздел 3

Сведения о местоположении измененных (уточненных) границ объекта

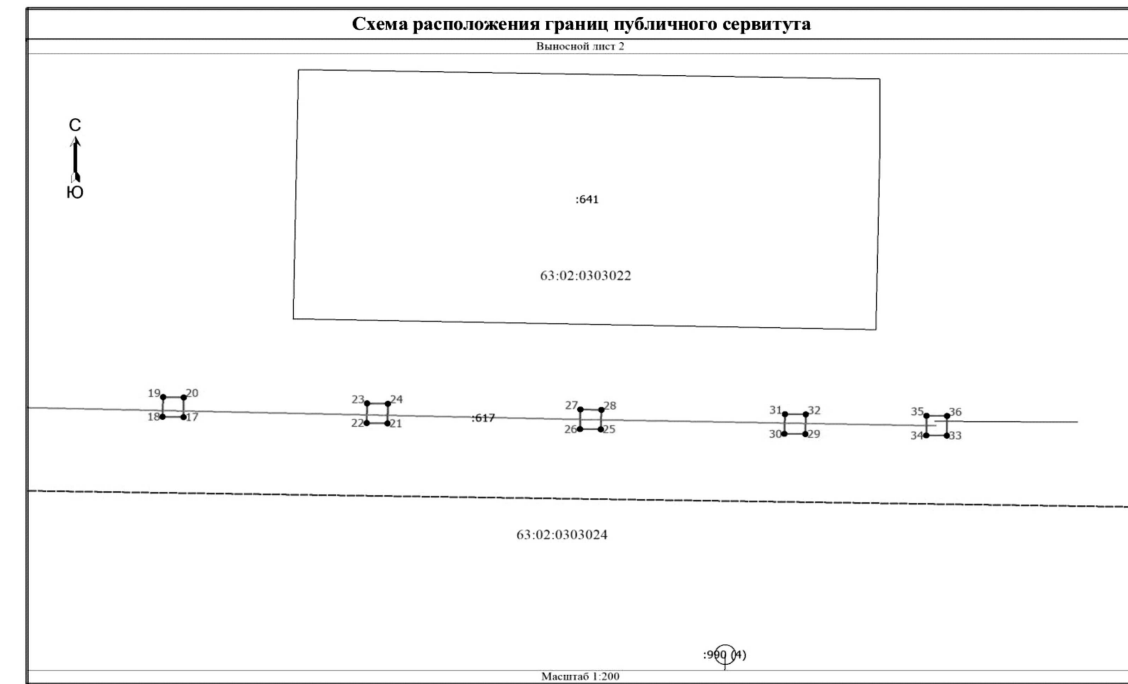
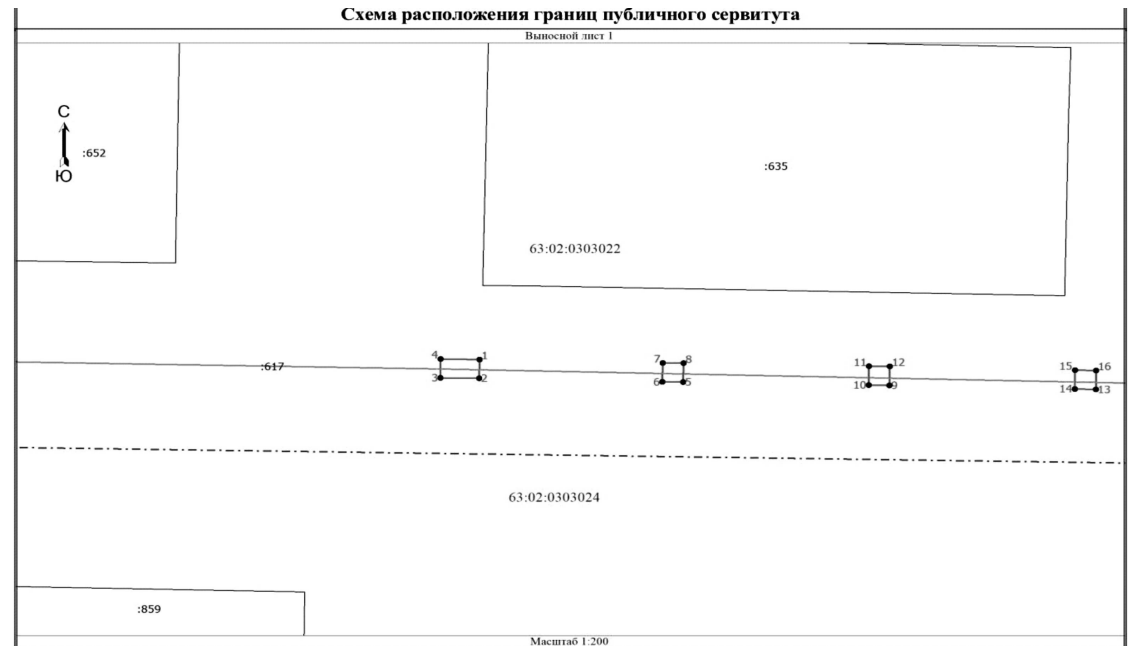
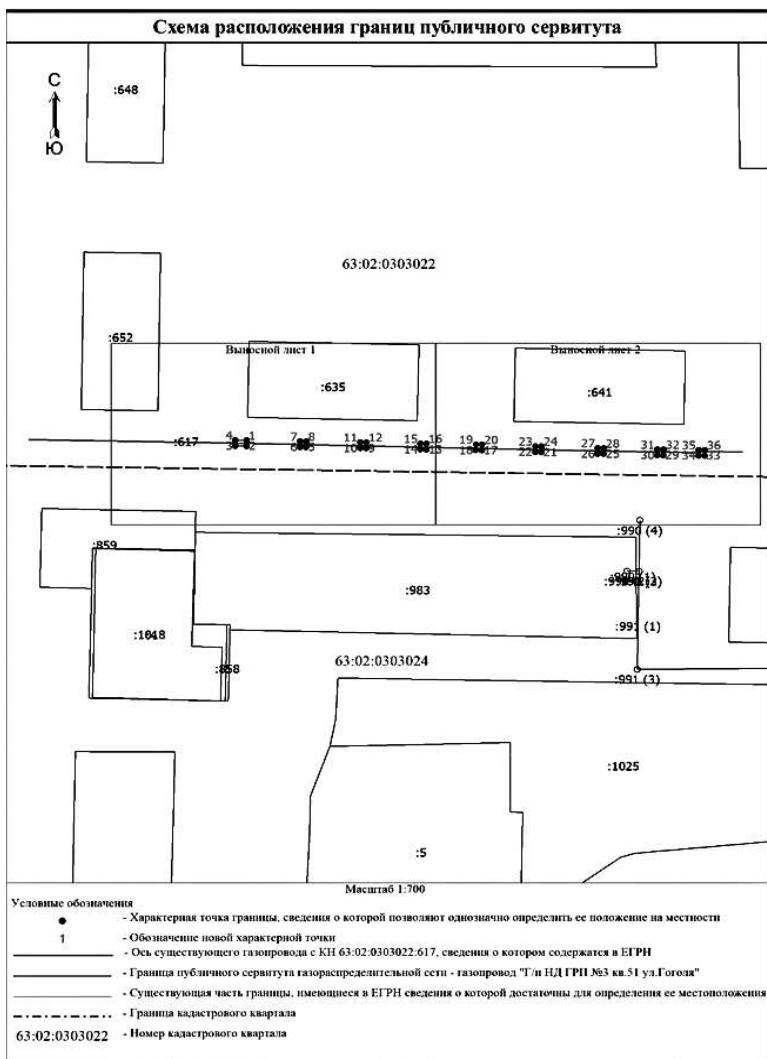
1. Система координат -

2. Сведения о характерных точках границ объекта

Обозначение характерных точек границ	Существующие координаты, м		Измененные (уточненные) координаты, м		Метод определения координат характерной точки	Средняя квадратическая погрешность положения характерной точки (Мп), м	Описание обозначения точки на местности (при наличии)
	X	Y	X	Y			
1	2	3	4	5	6	7	8
-	-	-	-	-	-	-	-

3. Сведения о характерных точках части (частей) границы объекта

Обозначение характерных точек части границы	Существующие координаты, м		Измененные (уточненные) координаты, м		Метод определения координат характерной точки	Средняя квадратическая погрешность положения характерной точки (Мп), м	Описание обозначения точки на местности (при наличии)
	X	Y	X	Y			
1	2	3	4	5	6	7	8
-	-	-	-	-	-	-	-



25	26	-
26	27	-
27	28	-
28	25	-
29	30	-
30	31	-
31	32	-
32	29	-
33	34	-
34	35	-
35	36	-
36	33	-

Приложение №2
График проведения работ при осуществлении деятельности, для обеспечения которой устанавливается публичный сервитут газопровод "Г/п НД ГРП № 3 кв. 51 ул. Гоголя"

Кадастровый номер/адрес	Вид наземного элемента	Срок/виды работ
Земли, государственная собственность на которые не разграничена в границах кадастрового квартала 63:02:0303022	Выход из земли, столбы	1 раз в 2 месяца технический осмотр и проверка состояния охранных зон

Текстовое описание местоположения границ населенных пунктов, территориальных зон, особо охраняемых природных территорий, зон с особыми условиями использования территорий

Прохождение границы		Описание прохождения границы
от точки	до точки	
1	2	З
1	2	-
2	3	-
3	4	-
4	1	-
5	6	-
6	7	-
7	8	-
8	5	-
9	10	-
10	11	-
11	12	-
12	9	-
13	14	-
14	15	-
15	16	-
16	13	-
17	18	-
18	19	-
19	20	-
20	17	-
21	22	-
22	23	-
23	24	-
24	21	-

ЭКСПЛИКАЦИЯ
земельных участков, в границах которых расположены наземные части объекта газораспределительной системы - газопровод "Г/п НД ГРП №3 кв.51 ул.Гоголя" с КН 63:02:0303022:617, расположенного по адресу: Самарская область, городской округ Жигулевск, г.Жигулевск

№ п/п	Кадастровый номер участка	Разрешенное использование	Район	Местоположение	Категория земель	Вид права	Реквизиты выписки из ЕГРП	Сведения о правообладателе	Площадь участка (кв.м.)	Площадь участка (кв.м.)	Вид наземного объекта	Протяженность надземной части газопровода, м	Адреса правообладателей	Примечание
1	-	-	центральный	Самарская область, городской округ Жигулевск, город Жигулевск	-	-	-	-	-	1	выход	-	-	1 контур
2	-	-	центральный	Самарская область, городской округ Жигулевск, город Жигулевск	-	-	-	-	-	7	столбы	-	-	7 контуров
3	-	-	центральный	Самарская область, городской округ Жигулевск, город Жигулевск	-	-	-	-	-	2	выход и столб	-	-	1 контур
Итого										10				9 контуров

ПОСТАНОВЛЕНИЕ администрации г. о. Жигулевск
от 09.09.2019 № 1712
Об установлении публичного сервитута

Рассмотрев ходатайство общества с ограниченной ответственностью "Газпром газораспределение Самара (ИНН 6345009196 ОГРН 1036301730871) в лице Ибрагимова Айрата Валерьевича, действующего по доверенности от 24.05.2018 № 63/79-н/63-2018-4-159, от 01.08.2019 входящий номер 7116 об установлении публичного сервитута, обоснование необходимости установления публичного сервитута объекта газораспределительной системы: газопровод "Г/п НД ул.Гоголя к д. 2 кв. 67", описание местоположения границ публичного сервитута для размещения объекта газораспределительной сети - газопровод "Г/п НД ул. Гоголя к д. 2 кв. 67", содержащего координаты характерных точек границ публичного сервитута, выписку из Единого государственного реестра недвижимости об основных характеристиках и зарегистрированных правах на объект недвижимости от 28.05.2019 № 99/2019/263888830 в отношении сооружения (объект газораспределительной системы) "Г/п НД ул. Гоголя к д. 2 кв. 67" с кадастровым номером 63:02:0000000:2354, руководствуясь главой V.7 Земельного кодекса Российской Федерации, пунктом 3 статьи 3.6 Федерального закона от 25.10.2001 № 137-ФЗ "О введении в действие Земельного кодекса Российской Федерации", Федеральным законом от 13.07.2015 № 218-ФЗ "О государственной регистрации недвижимости", приказом министерства экономического развития Российской Федерации от 10.10.2018 № 541" Об установлении требований к графическому описанию местоположения границ публичного сервитута, точности определения координат характерных точек границ публичного сервитута, формату электронного документа, содержащего указанные сведения", Уставом городского округа Жигулевск Самарской области, ПОСТАНОВЛЯЮ:

1. Установить публичный сервитут в целях обеспечения дальнейшей эксплуатации объекта газораспределения: "Г/п НД ул.Гоголя к д. 2 кв. 67" с кадастровым номером 63:02:0000000:2354, находящегося в собственности общества с ограниченной ответственностью "Газпром газораспределение Самара" (ИНН 6345009196 ОГРН 1036301730871), сроком на 49 лет, в отношении:
части земельного участка с кадастровым номером 63:02:0303024:506, площадью 2 кв.м, расположенного по адресу: Самарская область, городской округ Жигулевск, г. Жигулевск, ул. Ткачева, д. 18;
части земельного участка с кадастровым номером 63:02:0303024:976, площадью 1 кв.м, расположенного по адресу: Самарская область, городской округ Жигулевск, г. Жигулевск, ул. Ленина, д. № 32;
части земельного участка с кадастровым номером 63:02:0303024:981, площадью 1 кв.м, расположенного по адресу: Самарская область, городской округ Жигулевск, г. Жигулевск, ул. Гоголя, д. 4;

земель, государственная собственность на которые не разграничена, в границах кадастрового квартала 63:02:0303024, общей площадью 7 кв.м (многоконтурные).

2. Утвердить границы публичного сервитута согласно приложению № 1 к настоящему постановлению.

3. Уполномочить Ибрагимова Айрата Валерьевича 29.08.1989 г.р., пол: мужской, паспорт: 36 09 175411 выдан 22.10.2009 Отделом УФМС России по Самарской области в Автозаводском районе гор. Тольятти, зарегистрированного по адресу: Самарская область, г. Самара, Кировский район, Волжское шоссе, дом № 119, кв. 171, быть представителем муниципального образования городской округ Жигулевск в Управлении Федеральной службы государственной регистрации, кадастра и картографии" по Самарской области, в филиале Федерального государственного бюджетного учреждения "Федеральная кадастровая палата Федеральной службы государственной регистрации, кадастра и картографии" по Самарской области на право обращения с заявлениями о постановке на государственный кадастровый учет и внесении в Единый государственный реестр недвижимости сведений о границах публичного сервитута, согласно приложению № 1 к настоящему постановлению, а также с заявлением о регистрации в Едином государственном реестре недвижимости сведений о публичном сервитуте в целях обеспечения дальнейшей эксплуатации объекта газораспределения: "Г/п НД ул. Гоголя к д. 2 кв. 67" с кадастровым номером 63:02:0000000:2354, находящегося в собственности общества с ограниченной ответственностью "Газпром газораспределение Самара" в отношении объектов, указанных в пункте 1 настоящего постановления.

4. Утвердить график проведения работ при осуществлении деятельности, для обеспечения которой устанавливается публичный сервитут газопровод "Г/п НД ул. Гоголя к д. 2 кв. 67", согласно приложению № 2 к настоящему постановлению.

5. Обязать общество с ограниченной ответственностью "Газпром газораспределение Самара" привести земли и земельные участки в состояние, пригодное для использования в соответствии с видом разрешенного использования, снести инженерное сооружение, размещенное на основании публичного сервитута, в сроки, предусмотренные пунктом 8 статьи 39.50 Земельного кодекса Российской Федерации.

6. Опубликовать настоящее постановление в течение пяти рабочих дней со дня его принятия в газете "Вестник Жигулевска" и разместить на официальном сайте администрации городского округа Жигулевск в сети Интернет.

7. В течение пяти рабочих дней со дня принятия настоящего постановления направить его копию:

7.1. Обществу с ограниченной ответственностью "Газпром газораспределение Самара";

7.2. В Управление Федеральной службы государственной регистрации, кадастра и картографии по Самарской области.

8. Разместить копию настоящего постановления в общедоступных местах многоквартирных домов ул. Гоголя, дом 4, ул. Ленина, дом 32, ул. Ткачева, дом 18, г. Жигулевска, городского округа Жигулевск Самарской области (на досках объявлений, размещенных во всех подъездах многоквартирного дома, или в пределах земельного участка, на котором расположен многоквартирный дом).

9. Считать публичный сервитут установленным со дня внесения сведений о нем в Единый государственный реестр недвижимости.

10. Контроль за исполнением настоящего постановления возложить на руководителя департамента имущественных отношений и муниципального контроля администрации городского округа Жигулевск Сухорукова А.В.

Глава городского округа Д.В. Холин

Приложение №1

ОПИСАНИЕ МЕСТОПОЛОЖЕНИЯ ГРАНИЦ		
Публичный сервитут для размещения объекта газораспределительной системы - Газопровод "Г/п НД ул.Гоголя к д.2 кв.67"		
(наименование объекта, местоположение границ которого описано (далее - объект))		
Раздел 1		
Сведения об объекте		
№ п/п	Характеристики объекта	Описание характеристик
1	Местоположение объекта	Самарская область, город Жигулевск
2	Площадь объекта +/- величина погрешности определения площади (P +/- Дельта P)	11 +/- 1 м²
3	Иные характеристики объекта	-

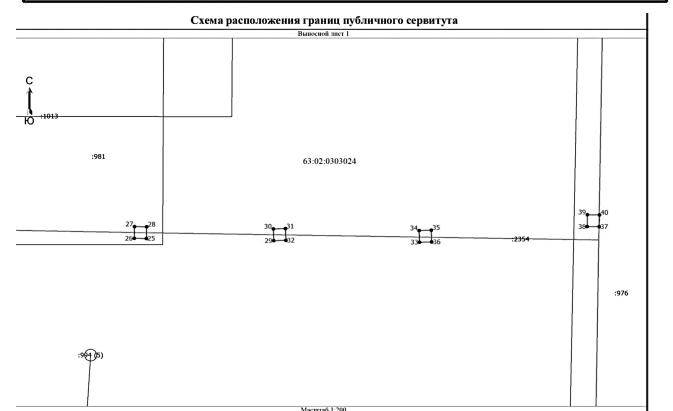
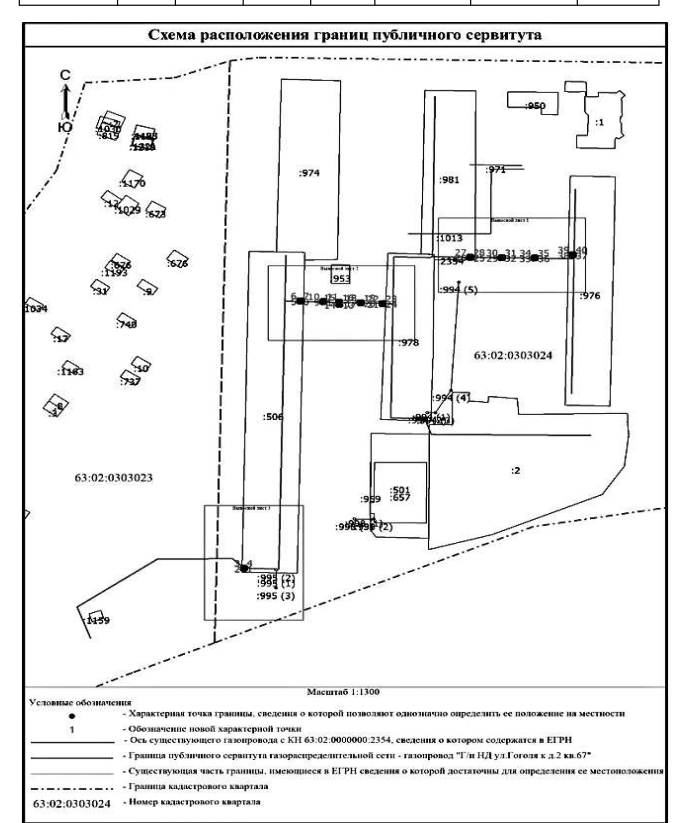
Раздел 2					
Сведения о местоположении границ объекта					
1. Система координат МСК-63. Зона 1					
2. Сведения о характерных точках границ объекта					
Обозначение характерных точек границ	Координаты, м		Метод определения координат характерной точки	Средняя квадратическая погрешность положения характерной точки (Мт), м	Описание обозначения точки на местности (при наличии)
	X	Y			
1	409274.12	1330825.65	Геодезический метод	0.10	-
2	409274.13	1330824.65	Геодезический метод	0.10	-
3	409275.14	1330824.67	Геодезический метод	0.10	-
4	409275.12	1330825.67	Геодезический метод	0.10	-
5	409274.12	1330825.65	Геодезический метод	0.10	-

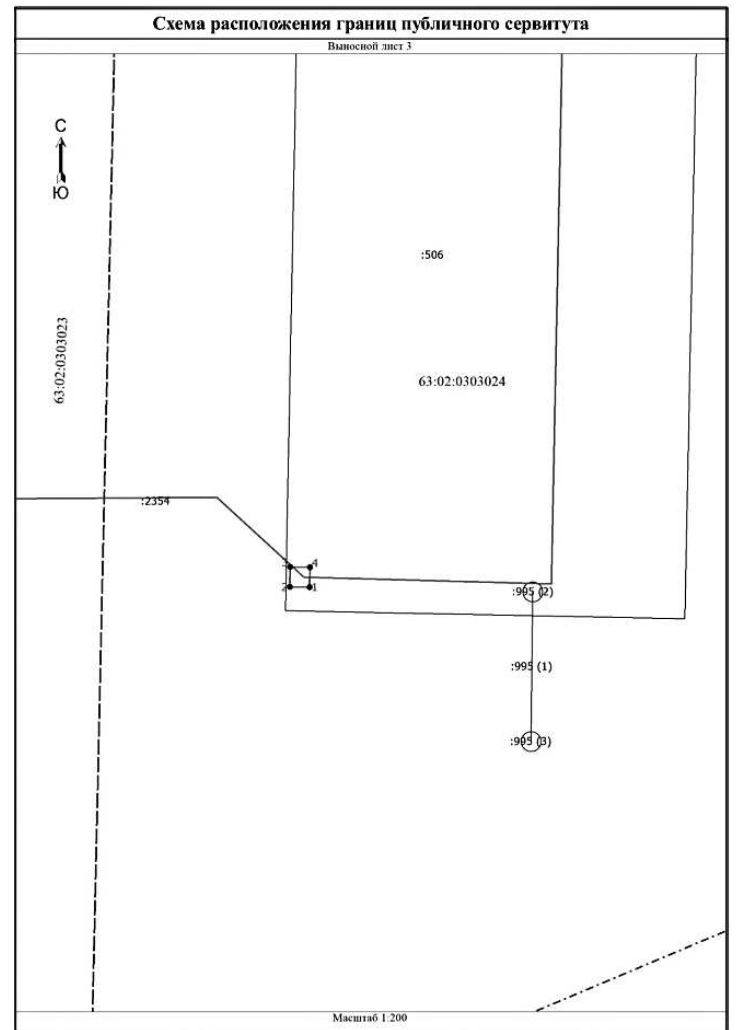
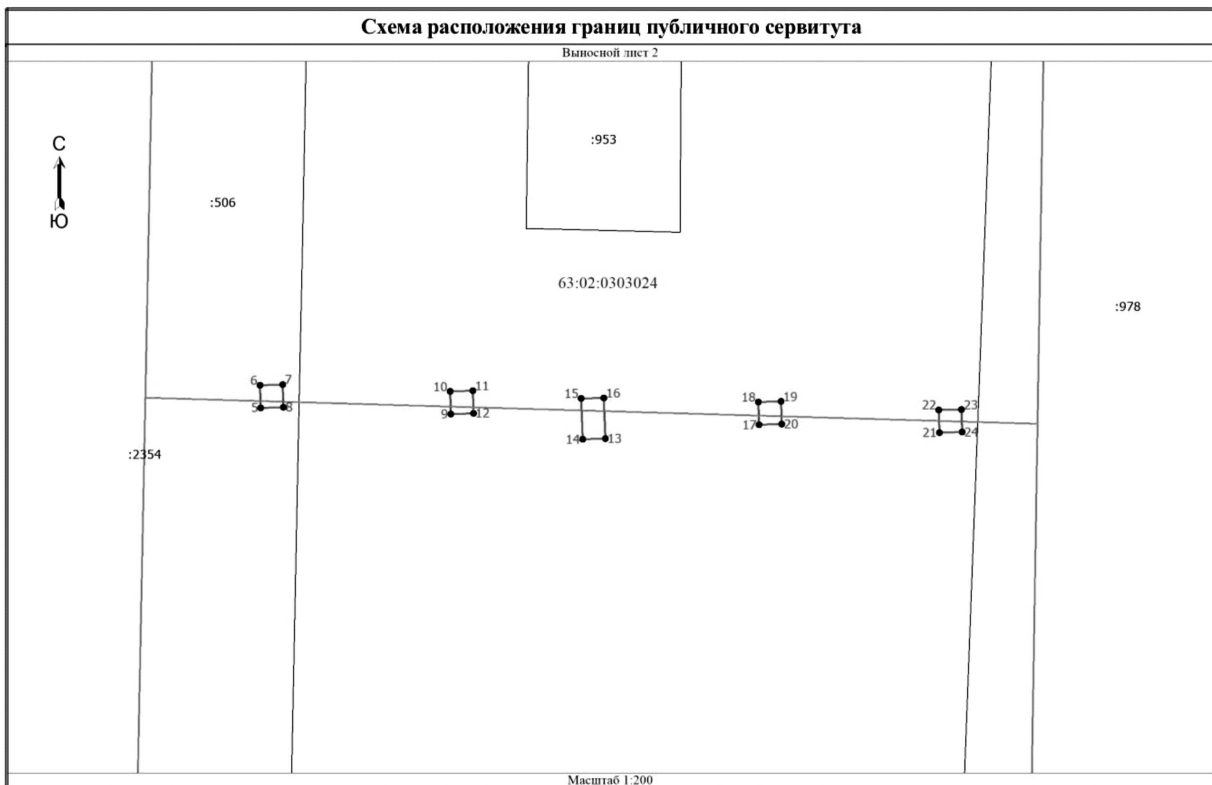
3. Сведения о характерных точках части (частей) границы объекта					
Обозначение характерных точек части границы	Координаты, м		Метод определения координат характерной точки	Средняя квадратическая погрешность положения характерной точки (Мт), м	Описание обозначения точки на местности (при наличии)
	X	Y			
Часть 1					
1	409274.12	1330825.65	Геодезический метод	0.10	-
2	409274.13	1330824.65	Геодезический метод	0.10	-
3	409275.14	1330824.67	Геодезический метод	0.10	-
4	409275.12	1330825.67	Геодезический метод	0.10	-
5	409274.12	1330825.65	Геодезический метод	0.10	-
Часть 2					
5	409386.51	1330845.18	Геодезический метод	0.10	-
6	409387.51	1330845.15	Геодезический метод	0.10	-
7	409387.54	1330846.15	Геодезический метод	0.10	-
8	409386.54	1330846.18	Геодезический метод	0.10	-
9	409386.51	1330845.18	Геодезический метод	0.10	-
Часть 3					
9	409386.24	1330853.56	Геодезический метод	0.10	-
10	409387.24	1330853.53	Геодезический метод	0.10	-
11	409387.27	1330854.53	Геодезический метод	0.10	-
12	409386.27	1330854.56	Геодезический метод	0.10	-
9	409386.24	1330853.56	Геодезический метод	0.10	-

3. Сведения о характерных точках части (частей) границы объекта					
Обозначение характерных точек части границы	Координаты, м		Метод определения координат характерной точки	Средняя квадратическая погрешность положения характерной точки (Мт), м	Описание обозначения точки на местности (при наличии)
	X	Y			
Часть 4					
13	409385.16	1330860.37	Геодезический метод	0.10	-
14	409385.13	1330859.37	Геодезический метод	0.10	-
15	409386.93	1330859.30	Геодезический метод	0.10	-
16	409386.95	1330860.30	Геодезический метод	0.10	-
13	409385.16	1330860.37	Геодезический метод	0.10	-
Часть 5					
17	409385.77	1330867.14	Геодезический метод	0.10	-
18	409386.77	1330867.11	Геодезический метод	0.10	-
19	409386.80	1330868.11	Геодезический метод	0.10	-
20	409385.80	1330868.14	Геодезический метод	0.10	-
17	409385.77	1330867.14	Геодезический метод	0.10	-
Часть 6					
21	409385.42	1330875.09	Геодезический метод	0.10	-
22	409386.42	1330875.06	Геодезический метод	0.10	-
23	409386.44	1330876.06	Геодезический метод	0.10	-
24	409385.45	1330876.09	Геодезический метод	0.10	-
21	409385.42	1330875.09	Геодезический метод	0.10	-
Часть 7					
25	409404.91	1330907.96	Геодезический метод	0.10	-
26	409404.93	1330906.96	Геодезический метод	0.10	-
27	409405.93	1330906.98	Геодезический метод	0.10	-
28	409405.91	1330907.98	Геодезический метод	0.10	-
25	409404.91	1330907.96	Геодезический метод	0.10	-
Часть 8					
29	409404.73	1330918.47	Геодезический метод	0.10	-
30	409405.73	1330918.44	Геодезический метод	0.10	-

3. Сведения о характерных точках части (частей) границы объекта					
Обозначение характерных точек части границы	Координаты, м		Метод определения координат характерной точки	Средняя квадратическая погрешность положения характерной точки (Мт), м	Описание обозначения точки на местности (при наличии)
	X	Y			
1	409405.76	1330919.44	Геодезический метод	0.10	-
31	409404.76	1330919.47	Геодезический метод	0.10	-
32	409404.73	1330918.47	Геодезический метод	0.10	-
Часть 9					
33	409404.59	1330930.50	Геодезический метод	0.10	-
34	409405.59	1330930.47	Геодезический метод	0.10	-
35	409405.62	1330931.47	Геодезический метод	0.10	-
36	409404.62	1330931.50	Геодезический метод	0.10	-
33	409404.59	1330930.50	Геодезический метод	0.10	-
Часть 10					
37	409405.92	1330945.33	Геодезический метод	0.10	-
38	409405.93	1330944.34	Геодезический метод	0.10	-
39	409406.94	1330944.35	Геодезический метод	0.10	-
40	409406.92	1330945.35	Геодезический метод	0.10	-
37	409405.92	1330945.33	Геодезический метод	0.10	-

Раздел 3							
Сведения о местоположении измененных (уточненных) границ объекта							
1. Система координат -							
2. Сведения о характерных точках границ объекта							
Обозначение характерных точек границ	Существующие координаты, м		Измененные (уточненные) координаты, м		Метод определения координат характерной точки	Средняя квадратическая погрешность положения характерной точки (Мт), м	Описание обозначения точки на местности (при наличии)
	X	Y	X	Y			
1	409274.12	1330825.65	409274.12	1330825.65	Геодезический метод	0.10	-
2	409274.13	1330824.65	409274.13	1330824.65	Геодезический метод	0.10	-
3	409275.14	1330824.67	409275.14	1330824.67	Геодезический метод	0.10	-
4	409275.12	1330825.67	409275.12	1330825.67	Геодезический метод	0.10	-
5	409274.12	1330825.65	409274.12	1330825.65	Геодезический метод	0.10	-





Текстовое описание местоположения границ населенных пунктов, территориальных зон, особо охраняемых природных территорий, зон с особыми условиями использования территорий		
Прохождение границы		Описание прохождения границы
от точки	до точки	
1	2	3
1	2	-
2	3	-
3	4	-
4	1	-
5	6	-
6	7	-
7	8	-
8	5	-
9	10	-
10	11	-
11	12	-
12	9	-
13	14	-
14	15	-
15	16	-
16	13	-
17	18	-
18	19	-
19	20	-
20	17	-

21	22	-
22	23	-
23	24	-
24	21	-
25	26	-
26	27	-
27	28	-
28	25	-
29	30	-
30	31	-
31	32	-
32	29	-
33	34	-
34	35	-
35	36	-
36	33	-

Текстовое описание местоположения границ населенных пунктов, территориальных зон, особо охраняемых природных территорий, зон с особыми условиями использования территорий		
Прохождение границы		Описание прохождения границы
от точки	до точки	
1	2	3
37	38	-
38	39	-
39	40	-
40	37	-

Приложение №2
График проведения работ при осуществлении деятельности, для обеспечения которой устанавливается публичный сервитут газопровод "Г/п НД ул.Гоголя к д. 2 кв. 67"

Кадастровый номер/адрес	Вид наземного элемента	Срок/виды работ
Земли, государственная собственность на которые не разграничена в границах кадастрового квартала 63:02:0303024	столбы	1 раз в 2 месяца технический осмотр и проверка состояния охранных зон

ЭКСПЛИКАЦИЯ
земельных участков, в границах которых расположены наземные части объекта газораспределительной системы - газопровод "Г/п НД ул.Гоголя к д.2 кв.67" с КН 63:02:0000000:2354, расположенного по адресу: Самарская область, городской округ Жигулевск, г.Жигулевск

№ п/п	Кадастровый номер участка	Разрешенное использование	Район	Местоположение	Категория земель	Вид права	Реквизиты выписки из ЕГРП	Сведения о правообладателе	Площадь участка (кв.м.)	Площадь участка (кв.м.), предполагаемая к занятию, (кв.м.)	Вид наземного объекта	Протяженность надземной части газопровода, м	Адреса правообладателей	Примечание
1	63:02:0303024:506	для дальнейшей эксплуатации многоквартирного дома	Центральный	Самарская область, городской округ Жигулевск, ул.Ткачевая, дом 18	Земли населенных пунктов	Общая долевая собственность, № от 22.12.2010 г.	28.05.2019 № 99/2019/263888884	Собственники помещений многоквартирного дома	2725	2	выход, столб	144.78	-	2 контура
2	63:02:0303024:976	для эксплуатации многоквартирного дома	Центральный	Российская Федерация, Самарская область, городской округ Жигулевск, г. Жигулевск, ул.Ленина, дом № 32	Земли населенных пунктов	Сведения о регистрации прав отсутствуют	28.05.2019 № 99/2019/263888985	-	1579	1	столб	88.03	-	1 контур
3	63:02:0303024:981	для эксплуатации многоквартирного дома	Центральный	Российская Федерация, Самарская область, городской округ Жигулевск, г.Жигулевск, ул.Гоголя, д.4	Земли населенных пунктов	Сведения о регистрации прав отсутствуют	28.05.2019 № 99/2019/263888950	-	1344	1	столб	66.3	-	1 контур
4	-	-	-	Самарская область, городской округ Жигулевск, город Жигулевск	Земли населенных пунктов	-	-	-	-	7	7 столбов	-	-	6 контура
Итого									11	10	11	-	10 контуров	

ПОСТАНОВЛЕНИЕ администрации г. о. Жигулевск
от 09.09.2019 № 1713
Об установлении публичного сервитута

Рассмотрев ходатайство общества с ограниченной ответственностью "Газпром газораспределение Самара (ИНН 6345009196 ОГРН 1036301730871) в лице Ибрагимова Айрата Валерьевича, действующего по доверенности от 24.05.2018 № 63/79-н/63-2018-4-159, от 01.08.2019 входящий номер 7121 об установлении публичного сервитута, обоснование необходимости установления публичного сервитута объекта газораспределительной системы: газопровод "Г/п НД Г-1 д. 31", описание местоположения границ публичного сервитута для размещения объекта газораспределительной сети - газопровод "Г/п НД Г-1 д. 31", содержащего координаты характерных точек границ публичного сервитута, выписку из Единого государственного реестра недвижимости об основных характеристиках и зарегистрированных правах на объект недвижимости от 18.07.2019 № 99/2019/273464317 в отношении сооружения (объект газораспределительной системы) "Г/п НД Г-1 д. 31" с кадастровым номером 63:02:0302004:850, руководствуясь главой V.7 Земельного кодекса Российской Федерации, пунктом 3 статьи 3.6 Федерального закона от 25.10.2001 № 137-ФЗ "О введении в действие Земельного кодекса Российской Федерации", Федеральным законом от 13.07.2015 № 218-ФЗ "О государственной регистрации недвижимости", приказом министерства экономического развития Российской Федерации от 10.10.2018 № 541 "Об установлении требований к графическому описанию местоположения границ публичного сервитута, точности определения координат характерных точек границ публичного сервитута, формату электронного документа, содержащего указанные сведения", Уставом городского округа Жигулевск Самарской области, ПОСТАНОВЛЯЮ:

1. Установить публичный сервитут в целях обеспечения дальнейшей эксплуатации объекта газораспределения: "Г/п НД Г-1 д. 31" с кадастровым номером 63:02:0302004:850, находящегося в собственности общества с ограниченной ответственностью "Газпром газораспределение Самара" (ИНН 6345009196 ОГРН 1036301730871), сроком на 49 лет, в отношении:

части земельного участка с кадастровым номером 63:02:0302004:4, площадью 4 кв.м, расположенного по адресу: Самарская область, городской округ Жигулевск, г. Жигулевск, мкр Г-1, дом 32;

части земельного участка с кадастровым номером

63:02:0302004:983, площадью 1 кв.м, расположенного по адресу: Самарская область, городской округ Жигулевск, г. Жигулевск, мкр Г-1, дом № 31;

земель, государственная собственность на которые не разграничена, в границах кадастрового квартала 63:02:0302004, общей площадью 3 кв.м (многоконтурные).

2. Утвердить границы публичного сервитута согласно приложению № 1 к настоящему постановлению.

3. Уполномочить Ибрагимова Айрата Валерьевича 29.08.1989 г.р., пол: мужской, паспорт: 36 09 175411 выдан 22.10.2009 Отделом УФМС России по Самарской области в Автозаводском районе гор. Тольятти, зарегистрированного по адресу: Самарская область, г. Самара, Кировский район, Волжское шоссе, дом № 119, кв. 171, быть представителем муниципального образования городской округ Жигулевск в Управлении Федеральной службы государственной регистрации, кадастра и картографии" по Самарской области, в филиале Федерального государственного бюджетного учреждения "Федеральная кадастровая палата Федеральной службы государственной регистрации, кадастра и картографии" по Самарской области на право обращения с заявлениями о постановке на государственный кадастровый учет и о внесении в Единый государственный реестр недвижимости сведений о границах публичного сервитута, согласно приложению № 1 к настоящему постановлению, а также с заявлением о регистрации в Едином государственном реестре недвижимости сведений о публичном сервитуте в целях обеспечения дальнейшей эксплуатации объекта газораспределения: "Г/п НД Г-1 д. 31" с кадастровым номером 63:02:0302004:850, находящегося в собственности общества с ограниченной ответственностью "Газпром газораспределение Самара" в отношении объектов, указанных в пункте 1 настоящего постановления.

4. Утвердить график проведения работ при осуществлении деятельности, для обеспечения которой устанавливается публичный сервитут газопровод "Г/п НД Г-1 д. 31", согласно приложению № 2 к настоящему постановлению.

5. Обязать общество с ограниченной ответственностью "Газпром газораспределение Самара" привести земли и земельные участки в состояние, пригодное для использования в соответствии с видом разрешенного использования, снести инженерное сооружение, размещенное на основании публичного сервитута, в сроки, предусмотренные пунктом 8 статьи 39.50 Земельного кодекса Российской Федерации.

6. Опубликовать настоящее постановление в течение пяти рабочих

дней со дня его принятия в газете "Вестник Жигулевска" и разместить на официальном сайте администрации городского округа Жигулевск в сети Интернет.

7. В течение пяти рабочих дней со дня принятия настоящего постановления направить его копию:

7.1. Обществу с ограниченной ответственностью "Газпром газораспределение Самара";

7.2. В Управление Федеральной службы государственной регистрации, кадастра и картографии по Самарской области.

8. Разместить копию настоящего постановления в общедоступных местах многоквартирных домов № 31, № 32 мкр Г-1, г. Жигулевска, городского округа Жигулевск Самарской области (на досках объявлений, размещенных во всех подъездах многоквартирного дома, или в пределах земельного участка, на котором расположен многоквартирный дом).

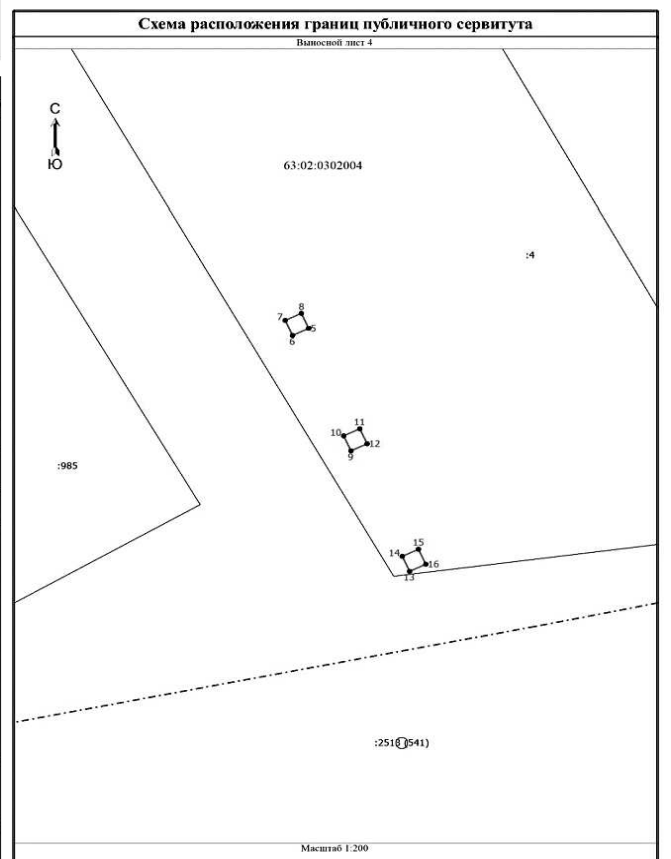
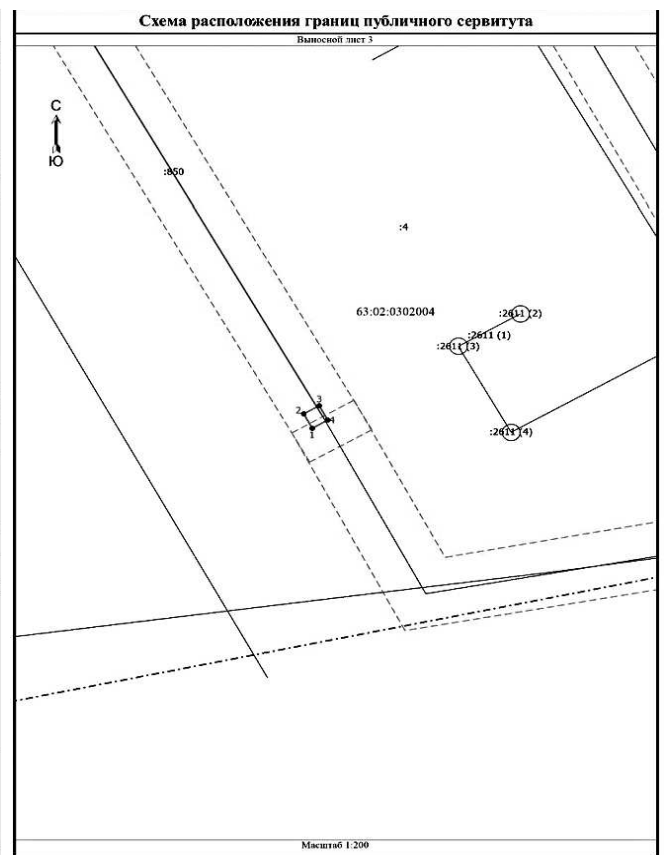
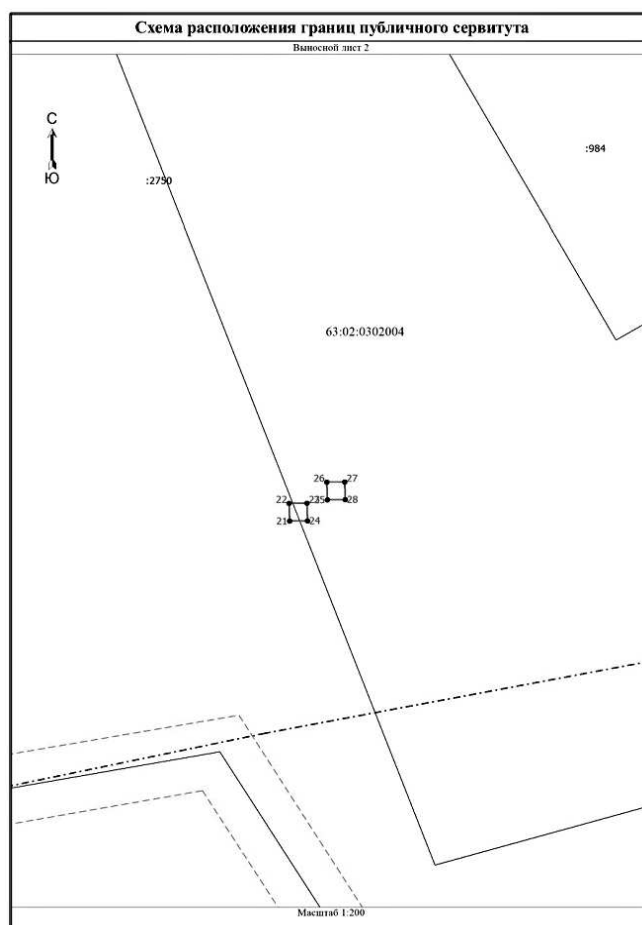
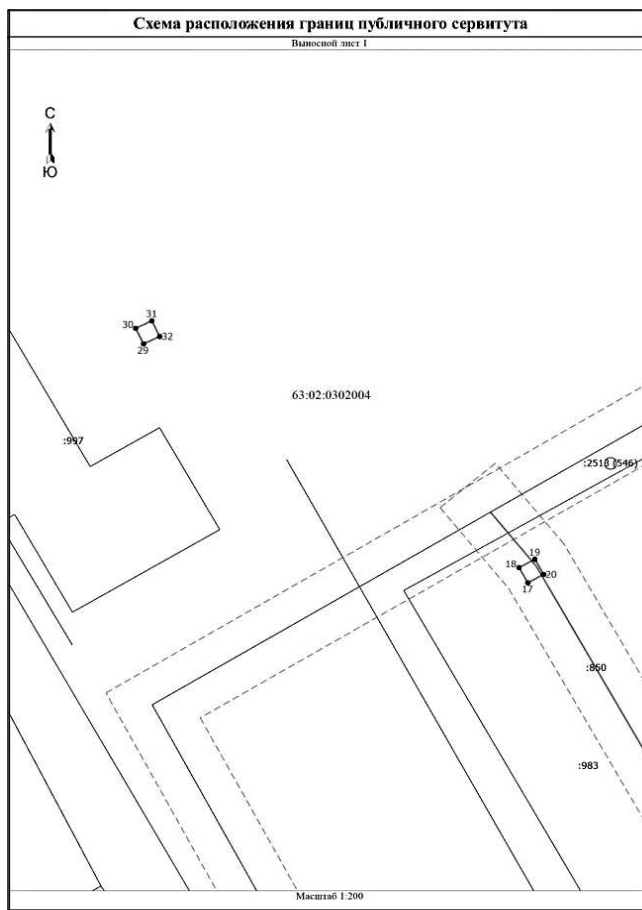
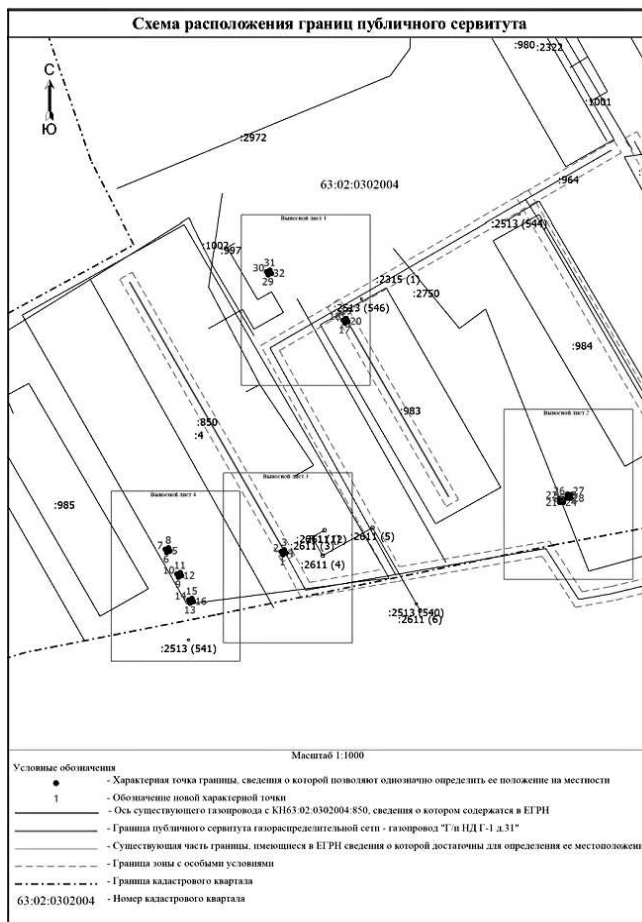
9. Считать публичный сервитут установленным со дня внесения сведений о нем в Единый государственный реестр недвижимости.

10. Контроль за исполнением настоящего постановления возложить на руководителя департамента имущественных отношений и муниципального контроля администрации городского округа Жигулевск Сухорукова А.В.

Глава городского округа Д.В. Холин
Приложение №1

ОПИСАНИЕ МЕСТОПОЛОЖЕНИЯ ГРАНИЦ		
Публичный сервитут для размещения объекта газораспределительной системы - Газопровод "Г/п НД Г-1 д.31"		
(наименование объекта, местоположение границ которого описано (далее - объект))		
Раздел 1		
Сведения об объекте		
№ п/п	Характеристики объекта	Описание характеристик
1	2	3
1.	Местоположение объекта	Самарская область, город Жигулевск
2.	Площадь объекта +/- величина погрешности определения площади (Р +/- Дельта Р)	8 +/- 1 м ²
3.	Иные характеристики объекта	-

Раздел 2					
Сведения о местоположении границ объекта					
1. Система координат МСК-63. Зона 1					
2. Сведения о характерных точках границ объекта					
Обозначение характерных точек границ	Координаты, м		Метод определения координат характерной точки	Средняя квадратическая погрешность положения характерной точки (Мт), м	Описание обозначения точки на местности (при наличии)
	X	Y			
1	2	3	4	5	6
3. Сведения о характерных точках части (частей) границы объекта					
Обозначение характерных точек части границы	Координаты, м		Метод определения координат характерной точки	Средняя квадратическая погрешность положения характерной точки (Мт), м	Описание обозначения точки на местности (при наличии)
	X	Y			
1	2	3	4	5	6
Часть 1					
1	410997.25	1329029.88	Геодезический метод	0.10	-
2	410998.13	1329029.40	Геодезический метод	0.10	-
3	410998.62	1329030.27	Геодезический метод	0.10	-
4	410997.75	1329030.74	Геодезический метод	0.10	-
1	410997.25	1329029.88	Геодезический метод	0.10	-
Часть 2					
5	410998.31	1328998.31	Геодезический метод	0.10	-
6	410997.88	1328997.00	Геодезический метод	0.10	-
7	410998.79	1328997.01	Геодезический метод	0.10	-
8	410999.22	1328997.90	Геодезический метод	0.10	-
5	410998.31	1328998.31	Геодезический метод	0.10	-
Часть 3					
9	410990.87	1329000.67	Геодезический метод	0.10	-
10	410991.78	1329000.26	Геодезический метод	0.10	-
11	410992.21	1329001.16	Геодезический метод	0.10	-
12	410991.30	1329001.57	Геодезический метод	0.10	-
9	410990.87	1329000.67	Геодезический метод	0.10	-
3. Сведения о характерных точках части (частей) границы объекта					
Обозначение характерных точек части границы	Координаты, м		Метод определения координат характерной точки	Средняя квадратическая погрешность положения характерной точки (Мт), м	Описание обозначения точки на местности (при наличии)
	X	Y			
1	2	3	4	5	6
Часть 4					
13	410983.55	1329003.94	Геодезический метод	0.10	-
14	410984.46	1329003.53	Геодезический метод	0.10	-
15	410984.89	1329004.43	Геодезический метод	0.10	-
16	410983.98	1329004.84	Геодезический метод	0.10	-
13	410983.55	1329003.94	Геодезический метод	0.10	-
Часть 5					
17	411062.91	1329047.21	Геодезический метод	0.10	-
18	411063.78	1329046.72	Геодезический метод	0.10	-
19	411064.26	1329047.60	Геодезический метод	0.10	-
20	411063.39	1329048.09	Геодезический метод	0.10	-
17	411062.91	1329047.21	Геодезический метод	0.10	-
Часть 6					
21	411012.08	1329107.24	Геодезический метод	0.10	-
22	411013.08	1329107.21	Геодезический метод	0.10	-
23	411013.09	1329108.21	Геодезический метод	0.10	-
24	411012.09	1329108.24	Геодезический метод	0.10	-
21	411012.08	1329107.24	Геодезический метод	0.10	-
Часть 7					
25	411013.28	1329109.35	Геодезический метод	0.10	-
26	411014.28	1329109.32	Геодезический метод	0.10	-
27	411014.29	1329110.32	Геодезический метод	0.10	-
28	411013.29	1329110.35	Геодезический метод	0.10	-
25	411013.28	1329109.35	Геодезический метод	0.10	-
Часть 8					
29	411076.62	1329025.78	Геодезический метод	0.10	-
30	411077.51	1329025.34	Геодезический метод	0.10	-
3. Сведения о характерных точках части (частей) границы объекта					
Обозначение характерных точек части границы	Координаты, м		Метод определения координат характерной точки	Средняя квадратическая погрешность положения характерной точки (Мт), м	Описание обозначения точки на местности (при наличии)
	X	Y			
1	2	3	4	5	6
31	411077.94	1329026.24	Геодезический метод	0.10	-
32	411077.04	1329026.68	Геодезический метод	0.10	-
29	411076.62	1329025.78	Геодезический метод	0.10	-



Текстовое описание местоположения границ населенных пунктов, территориальных зон, особо охраняемых природных территорий, зон с особыми условиями использования территорий		
Прохождение границы		Описание прохождения границы
от точки	до точки	
1	2	3
1	2	-
2	3	-
3	4	-
4	1	-
5	6	-
6	7	-
7	8	-
8	5	-
9	10	-
10	11	-
11	12	-
12	9	-
13	14	-
14	15	-
15	16	-
16	13	-
17	18	-
18	19	-
19	20	-
20	17	-
21	22	-
22	23	-
23	24	-
24	21	-
25	26	-
26	27	-
27	28	-
28	25	-
29	30	-
30	31	-
31	32	-
32	29	-

Приложение №2
График проведения работ при осуществлении деятельности, для обеспечения которой устанавливается публичный сервитут газопровод "Г/п НД Г-1 д. 31"

Кадастровый номер/адрес	Вид наземного элемента	Срок/виды работ
Земли, государственная собственность на которые не разграничена в границах кадастрового квартала 63:02:0302004	анодные заземлители используемые для защиты подземных металлических коммуникаций от коррозионных процессов, СЗЗ	2 раза в месяц техническое обслуживание катодных установок ЭХЗ

ЭКСПЛИКАЦИЯ
земельных участков, в границах которых расположены наземные части объекта газораспределительной системы - газопровод "Г/п НД Г-1 д.31" с КН 63:02:0302004:850,
расположенного по адресу: Самарская область, городской округ Жигулевск, г.Жигулевск

№ п/п	Кадастровый номер участка	Разрешенное использование	Район	Местоположение	Категория земель	Вид права	Реквизиты выписки из ЕГРП	Сведения о правообладателе	Площадь участка (кв.м.)	Площадь участка (кв.м.)	Вид наземного объекта	Протяженность надземной части газопровода, м	Адреса правообладателей	Примечание
1	63:02:0302004:4	Под жилой дом	микрорайон Г-1	Российская Федерация, Самарская область, городской округ Жигулевск, мкр. Г-1, дом 32	Земли населенных пунктов	Сведения о регистрации прав отсутствуют	19.07.2019 № 99/2019/273497047	собственники многоквартирного жилого дома	5484	4	1 выход, 3 анода	-	-	-
2	63:02:0302004:983	для эксплуатации многоквартирного дома	микрорайон Г-1	Российская Федерация, Самарская область, городской округ Жигулевск, г. Жигулевск, мкр. Г-1, дом № 31	Земли населенных пунктов	Сведения о регистрации прав отсутствуют	18.07.2019 № 99/2019/273464480	собственники многоквартирного жилого дома	1371	1	выход	-	-	-
3	-	-	микрорайон Г-1	Самарская область, городской округ Жигулевск	-	-	-	-	-	3	2 анода, 1 СКЗ	-	-	-
Итого										8				

ПОСТАНОВЛЕНИЕ администрации г. о. Жигулевск
от 09.09.2019 № 1714
Об установлении публичного сервитута

Рассмотрев ходатайство общества с ограниченной ответственностью "Газпром газораспределение Самара (ИНН 6345009196 ОГРН 1036301730871) в лице Ибрагимов Айрата Валерьевича, действующего по доверенности от 24.05.2018 № 63/79-н/63-2018-4-159, от 01.08.2019 входящий номер 7122 об установлении публичного сервитута, обоснование необходимости установления публичного сервитута объекта газораспределительной системы: газопровод "Г/п назем. Пчельник - ул. Орджони", описание местоположения границ публичного сервитута для размещения объекта газораспределительной сети - газопровод "Г/п назем. Пчельник - ул. Орджони", содержащего координаты характерных точек границ публичного сервитута, выписку из Единого государственного реестра недвижимости об основных характеристиках и зарегистрированных правах на объект недвижимости от 18.07.2019 № 99/2019/273461253 в отношении сооружения (объект газораспределительной системы) "Г/п назем. Пчельник - ул. Орджони" с кадастровым номером 63:02:0306007:765, руководствуясь главой V.7 Земельного кодекса Российской Федерации, пунктом 3 статьи 3.6 Федерального закона от 25.10.2001 № 137-ФЗ "О введении в действие Земельного кодекса Российской Федерации", Федеральным законом от 13.07.2015 № 218-ФЗ "О государственной регистрации недвижимости", приказом министерства экономического развития Российской Федерации от 10.10.2018 № 541 "Об установлении требований к графическому описанию местоположения границ публичного сервитута, точности определения координат характерных точек границ публичного сервитута, формату электронного документа, содержащего указанные сведения", Уставом городского округа Жигулевск Самарской области, ПОСТАНОВЛЯЮ:

1. Установить публичный сервитут в целях обеспечения дальнейшей эксплуатации объекта газораспределения: "Г/п назем. Пчельник - ул. Орджони" с кадастровым номером 63:02:0306007:765, находящегося в собственности общества с ограниченной ответственностью "Газпром газораспределение Самара" (ИНН 6345009196 ОГРН 1036301730871), сроком на 49 лет, в отношении:
части земельного участка с кадастровым номером 63:02:0306007:538, площадью 2 кв.м,
части земельного участка с кадастровым номером 63:02:0306007:537, площадью 1 кв.м,
части земельного участка с кадастровым номером 63:02:0306007:536, площадью 4 кв.м,
части земельного участка с кадастровым номером 63:02:0306007:797, площадью 1 кв.м,
части земельного участка с кадастровым номером 63:02:0306007:11, площадью 2 кв.м,
части земельного участка с кадастровым номером 63:02:0306007:535, площадью 4 кв.м,
части земельного участка с кадастровым номером 63:02:0306007:576, площадью 4 кв.м,
части земельного участка с кадастровым номером 63:02:0306007:534, площадью 3 кв.м,
части земельного участка с кадастровым номером 63:02:0306007:533, площадью 7 кв.м,
части земельного участка с кадастровым номером 63:02:0306007:3, площадью 3 кв.м,
части земельного участка с кадастровым номером 63:02:0306007:31, площадью 4 кв.м,
части земельного участка с кадастровым номером 63:02:0306007:18, площадью 1 кв.м,
части земельного участка с кадастровым номером 63:02:0306007:579, площадью 2 кв.м,
части земельного участка с кадастровым номером 63:02:0306007:532, площадью 3 кв.м,
земель, государственная собственность на которые не разграничена, в границах кадастрового квартала 63:02:0306007, общей площадью 4 кв.м (многоконтурные).

2. Утвердить границы публичного сервитута согласно приложению № 1 к настоящему постановлению.

3. Уполномочить Ибрагимов Айрата Валерьевича 29.08.1989 г.р., пол: мужской, паспорт: 36 09 175411 выдан 22.10.2009 Отделом УФМС России по Самарской области в Автозаводском районе гор. Тольятти, зарегистрированного по адресу: Самарская область, г. Самара, Кировский район, Волжское шоссе, дом № 119, кв. 171, быть представителем муниципального образования городского округа Жигулевск в Управлении Федеральной службы государственной регистрации, кадастра и картографии по Самарской области, в филиале Федерального государственного бюджетного учреждения "Федеральная кадастровая палата Федеральной службы государственной регистрации, кадастра и картографии" по Самарской области на право обращения с заявлениями о постановке на государственный кадастровый учет и о внесении в Единый государственный реестр недвижимости сведений о границах публичного сервитута, согласно приложению № 1 к настоящему постановлению, а также с заявлением о регистрации в Едином государственном реестре недвижимости сведений о публичном сервитуте в целях обеспечения дальнейшей эксплуатации объекта газораспределения: "Г/п назем. Пчельник - ул. Орджони" с кадастровым номером 63:02:0306007:765, находящегося в собственности общества с ограниченной ответственностью "Газпром газораспределение Самара" в отношении объектов, указанных в пункте 1 настоящего постановления.

4. Утвердить график проведения работ при осуществлении деятельности, для обеспечения которой устанавливается публичный сервитут газопровод "Г/п назем. Пчельник - ул. Орджони.", согласно приложению № 2 к настоящему постановлению.

5. Обязать общество с ограниченной ответственностью "Газпром газораспределение Самара" привести земли и земельные участки в состояние, пригодное для использования в соответствии с видом разрешенного использования, снести инженерное сооружение, размещенное на основании публичного сервитута, в сроки, предусмотренные пунктом 8 статьи 39.50 Земельного кодекса Российской Федерации.

6. Опубликовать настоящее постановление в течение пяти рабочих дней со дня его принятия в газете "Вестник Жигулевска" и разместить на официальном сайте администрации городского округа Жигулевск в сети Интернет.

7. В течение пяти рабочих дней со дня принятия настоящего постановления направить его копию:

7.1. Обществу с ограниченной ответственностью "Газпром газораспределение Самара";

7.2. В Управление Федеральной службы государственной регистрации, кадастра и картографии по Самарской области.

7.3. Правообладателям земельных участков:

- с кадастровым номером 63:02:0306007:538 - Кузнецовой Валентине Григорьевне;

- с кадастровым номером 63:02:0306007:1 - Певневу Константину Сергеевичу;

- с кадастровым номером 63:02:0306007:537 - Ивановой Екатерине Владимировне;

- с кадастровым номером 63:02:0306007:536 - Мироновой Ольге Анатольевне;

- с кадастровым номером 63:02:0306007:797 - Соловьеву Виктору Михайловичу;
- с кадастровым номером 63:02:0306007:11 - Гусенкову Андрею Владимировичу;
- с кадастровым номером 63:02:0306007:535 - Гришиной Галине Георгиевне, Литовченко Татьяне Анатольевне;
- с кадастровым номером 63:02:0306007:576 - Васильевой Людмиле Анатольевне;
- с кадастровым номером 63:02:0306007:534 - Абрамовой Любови Андреевне;
- с кадастровым номером 63:02:0306007:533 - Захаровой Ларисе Аркадьевне;
- с кадастровым номером 63:02:0306007:3 - Артеменко Валентине Трофимовне;
- с кадастровым номером 63:02:0306007:31 - Дроновой Марии Александровне, Дронову Евгению Викторовичу;
- с кадастровым номером 63:02:0306007:18 - Белобородовой Оксане Борисовне;
- с кадастровым номером 63:02:0306007:579 - Асатурян Карен Николаевичу;
- с кадастровым номером 63:02:0306007:532 - Керносенко Александру Павловичу

8. Считать публичный сервитут установленным со дня внесения сведений о нем в Единый государственный реестр недвижимости.

9. Контроль за исполнением настоящего постановления возложить на руководителя департамента имущественных отношений и муниципального контроля администрации городского округа Жигулевск Сухорукова А.В.

Глава городского округа Д.В. Холин

Приложение №1

ОПИСАНИЕ МЕСТОПОЛОЖЕНИЯ ГРАНИЦ		
Публичный сервитут для размещения объекта газораспределительной системы - Газопровод "Г/п назем. Пчельник - ул.Орджони"		
(наименование объекта, местоположение границ которого описано (далее - объект))		
Раздел 1		
Сведения об объекте		
№ п/п	Характеристики объекта	Описание характеристик
1	2	3
1.	Местоположение объекта	Самарская область, город Жигулевск
2.	Площадь объекта +/- величина погрешности определения площади (P +/- Дельта P)	49 +/- 2 м ²
3.	Иные характеристики объекта	-

Раздел 2					
Сведения о местоположении границ объекта					
1. Система координат МСК-63. Зона 1					
2. Сведения о характерных точках границ объекта					
Обозначение характерных точек границ	Координаты, м		Метод определения координат характерной точки	Средняя квадратическая погрешность положения характерной точки (Мп), м	Описание обозначения точки на местности (при наличии)
	Х	У			
1	2	3	4	5	6
1.	-	-	-	-	-
2.	-	-	-	-	-
3.	-	-	-	-	-

3. Сведения о характерных точках части (частей) границы объекта					
Обозначение характерных точек части границы	Координаты, м		Метод определения координат характерной точки	Средняя квадратическая погрешность положения характерной точки (Мп), м	Описание обозначения точки на местности (при наличии)
	Х	У			
1	2	3	4	5	6
Часть 1					
1	408731.53	1329928.99	Геодезический метод	0.10	-
2	408732.35	1329928.42	Геодезический метод	0.10	-
3	408732.93	1329929.23	Геодезический метод	0.10	-
4	408732.12	1329929.81	Геодезический метод	0.10	-
1	408731.53	1329928.99	Геодезический метод	0.10	-
Часть 2					
5	408733.58	1329932.46	Геодезический метод	0.10	-
6	408734.39	1329931.88	Геодезический метод	0.10	-
7	408734.98	1329932.69	Геодезический метод	0.10	-
8	408734.16	1329933.27	Геодезический метод	0.10	-
5	408733.58	1329932.46	Геодезический метод	0.10	-
Часть 3					
9	408738.43	1329939.87	Геодезический метод	0.10	-
10	408737.29	1329938.22	Геодезический метод	0.10	-
11	408738.12	1329937.66	Геодезический метод	0.10	-
12	408739.25	1329939.31	Геодезический метод	0.10	-
9	408738.43	1329939.87	Геодезический метод	0.10	-

3. Сведения о характерных точках части (частей) границы объекта					
Обозначение характерных точек части границы	Координаты, м		Метод определения координат характерной точки	Средняя квадратическая погрешность положения характерной точки (Мп), м	Описание обозначения точки на местности (при наличии)
	Х	У			
1	2	3	4	5	6
Часть 4					
13	408743.87	1329945.83	Геодезический метод	0.10	-
14	408744.69	1329945.26	Геодезический метод	0.10	-
15	408745.26	1329946.08	Геодезический метод	0.10	-
16	408744.44	1329946.65	Геодезический метод	0.10	-
13	408743.87	1329945.83	Геодезический метод	0.10	-

1	2	3	4	5	6
Часть 5					
17	408745.65	1329948.40	Геодезический метод	0.10	-
18	408746.47	1329947.83	Геодезический метод	0.10	-
19	408747.05	1329948.65	Геодезический метод	0.10	-
20	408746.22	1329949.22	Геодезический метод	0.10	-
17	408745.65	1329948.40	Геодезический метод	0.10	-
Часть 6					
21	408747.79	1329951.49	Геодезический метод	0.10	-
22	408748.61	1329950.92	Геодезический метод	0.10	-
23	408749.19	1329951.74	Геодезический метод	0.10	-
24	408748.36	1329952.31	Геодезический метод	0.10	-
24	408747.79	1329951.49	Геодезический метод	0.10	-
Часть 7					
25	408749.54	1329954.01	Геодезический метод	0.10	-
26	408750.38	1329953.47	Геодезический метод	0.10	-
27	408750.96	1329954.28	Геодезический метод	0.10	-
28	408750.16	1329954.85	Геодезический метод	0.10	-
25	408749.54	1329954.01	Геодезический метод	0.10	-
Часть 8					
29	408761.85	1329970.42	Геодезический метод	0.10	-
30	408762.67	1329969.81	Геодезический метод	0.10	-

3. Сведения о характерных точках части (частей) границы объекта					
Обозначение характерных точек части границы	Координаты, м		Метод определения координат характерной точки	Средняя квадратическая погрешность положения характерной точки (Мп), м	Описание обозначения точки на местности (при наличии)
	Х	У			
1	2	3	4	5	6
31	408763.26	1329970.61	Геодезический метод	0.10	-
32	408762.43	1329971.20	Геодезический метод	0.10	-
29	408761.85	1329970.42	Геодезический метод	0.10	-
Часть 9					
33	408765.86	1329975.59	Геодезический метод	0.10	-
34	408766.68	1329975.02	Геодезический метод	0.10	-
35	408767.26	1329975.83	Геодезический метод	0.10	-
36	408766.45	1329976.41	Геодезический метод	0.10	-
33	408765.86	1329975.59	Геодезический метод	0.10	-
Часть 10					
37	408768.16	1329978.58	Геодезический метод	0.10	-
38	408768.98	1329978.00	Геодезический метод	0.10	-
39	408769.56	1329978.81	Геодезический метод	0.10	-
40	408768.74	1329979.39	Геодезический метод	0.10	-
37	408768.16	1329978.58	Геодезический метод	0.10	-
Часть 11					
41	408770.29	1329981.40	Геодезический метод	0.10	-
42	408771.11	1329980.82	Геодезический метод	0.10	-
43	408771.69	1329981.63	Геодезический метод	0.10	-
44	408770.88	1329982.21	Геодезический метод	0.10	-
41	408770.29	1329981.40	Геодезический метод	0.10	-
Часть 12					
45	408771.58	1329983.07	Геодезический метод	0.10	-
46	408772.39	1329982.50	Геодезический метод	0.10	-
47	408772.98	1329983.31	Геодезический метод	0.10	-
48	408772.16	1329983.89	Геодезический метод	0.10	-
45	408771.58	1329983.07	Геодезический метод	0.10	-

3. Сведения о характерных точках части (частей) границы объекта					
Обозначение характерных точек части границы	Координаты, м		Метод определения координат характерной точки	Средняя квадратическая погрешность положения характерной точки (Мп), м	Описание обозначения точки на местности (при наличии)
	Х	У			
1	2	3	4	5	6
Часть 13					
49	408774.17	1329986.55	Геодезический метод	0.10	-
50	408774.96	1329985.93	Геодезический метод	0.10	-
51	408775.54	1329986.75	Геодезический метод	0.10	-
52	408774.75	1329987.36	Геодезический метод	0.10	-
49	408774.17	1329986.55	Геодезический метод	0.10	-
Часть 14					
53	408783.23	1329999.42	Геодезический метод	0.10	-
54	408783.98	1329998.83	Геодезический метод	0.10	-
55	408784.59	1329999.62	Геодезический метод	0.10	-
56	408783.85	1330000.20	Геодезический метод	0.10	-
53	408783.23	1329999.42	Геодезический метод	0.10	-
Часть 15					

1	2	3	4	5	6
59	408786.90	1330002.44	Геодезический метод	0.10	-
60	408786.12	1330003.06	Геодезический метод	0.10	-
57	408785.50	1330002.28	Геодезический метод	0.10	-
Часть 16					
61	408788.09	1330005.92	Геодезический метод	0.10	-
62	408788.90	1330005.34	Геодезический метод	0.10	-
63	408789.48	1330006.15	Геодезический метод	0.10	-
64	408788.67	1330006.73	Геодезический метод	0.10	-
61	408788.09	1330005.92	Геодезический метод	0.10	-
Часть 17					
65	408790.48	1330009.18	Геодезический метод	0.10	-
66	408791.30	1330008.60	Геодезический метод	0.10	-

3. Сведения о характерных точках части (частей) границы объекта

Обозначение характерных точек части границы	Координаты, м		Метод определения координат характерной точки	Средняя квадратическая погрешность положения характерной точки (Мт), м	Описание обозначения точки на местности (при наличии)
	X	Y			
1	2	3	4	5	6
67	408791.88	1330009.41	Геодезический метод	0.10	-
68	408791.06	1330009.99	Геодезический метод	0.10	-
65	408790.48	1330009.18	Геодезический метод	0.10	-
Часть 18					
69	408792.94	1330012.49	Геодезический метод	0.10	-
70	408793.75	1330011.91	Геодезический метод	0.10	-
71	408794.33	1330012.73	Геодезический метод	0.10	-
72	408793.52	1330013.30	Геодезический метод	0.10	-
69	408792.94	1330012.49	Геодезический метод	0.10	-
Часть 19					
73	408795.60	1330016.01	Геодезический метод	0.10	-
74	408796.41	1330015.43	Геодезический метод	0.10	-
75	408796.99	1330016.25	Геодезический метод	0.10	-
76	408796.18	1330016.82	Геодезический метод	0.10	-
73	408795.60	1330016.01	Геодезический метод	0.10	-
Часть 20					
77	408800.05	1330021.36	Геодезический метод	0.10	-
78	408800.84	1330020.76	Геодезический метод	0.10	-
79	408801.45	1330021.55	Геодезический метод	0.10	-
80	408800.66	1330022.16	Геодезический метод	0.10	-
77	408800.05	1330021.36	Геодезический метод	0.10	-
Часть 21					
81	408803.82	1330026.23	Геодезический метод	0.10	-
82	408804.62	1330025.62	Геодезический метод	0.10	-
83	408805.23	1330026.41	Геодезический метод	0.10	-
84	408804.44	1330027.02	Геодезический метод	0.10	-
81	408803.82	1330026.23	Геодезический метод	0.10	-

3. Сведения о характерных точках части (частей) границы объекта

Обозначение характерных точек части границы	Координаты, м		Метод определения координат характерной точки	Средняя квадратическая погрешность положения характерной точки (Мт), м	Описание обозначения точки на местности (при наличии)
	X	Y			
1	2	3	4	5	6
Часть 22					
85	408806.69	1330029.92	Геодезический метод	0.10	-
86	408807.48	1330029.31	Геодезический метод	0.10	-
87	408808.10	1330030.10	Геодезический метод	0.10	-
88	408807.30	1330030.71	Геодезический метод	0.10	-
85	408806.69	1330029.92	Геодезический метод	0.10	-
Часть 23					
89	408809.70	1330033.79	Геодезический метод	0.10	-
90	408810.48	1330033.17	Геодезический метод	0.10	-
91	408811.09	1330033.96	Геодезический метод	0.10	-
92	408810.31	1330034.58	Геодезический метод	0.10	-
89	408809.70	1330033.79	Геодезический метод	0.10	-
Часть 24					
93	408815.49	1330042.03	Геодезический метод	0.10	-
94	408816.31	1330041.46	Геодезический метод	0.10	-
95	408816.89	1330042.27	Геодезический метод	0.10	-
96	408816.07	1330042.85	Геодезический метод	0.10	-
93	408815.49	1330042.03	Геодезический метод	0.10	-
Часть 25					
97	408817.98	1330045.13	Геодезический метод	0.10	-
98	408818.79	1330044.55	Геодезический метод	0.10	-
99	408819.37	1330045.36	Геодезический метод	0.10	-
100	408818.56	1330045.94	Геодезический метод	0.10	-
97	408817.98	1330045.13	Геодезический метод	0.10	-
Часть 26					
101	408821.17	1330049.24	Геодезический метод	0.10	-
102	408821.98	1330048.67	Геодезический метод	0.10	-

3. Сведения о характерных точках части (частей) границы объекта

Обозначение характерных точек части границы	Координаты, м		Метод определения координат характерной точки	Средняя квадратическая погрешность положения характерной точки (Мт), м	Описание обозначения точки на местности (при наличии)
	X	Y			
1	2	3	4	5	6
103	408822.57	1330049.48	Геодезический метод	0.10	-
104	408821.75	1330050.06	Геодезический метод	0.10	-
101	408821.17	1330049.24	Геодезический метод	0.10	-

1	2	3	4	5	6
Часть 27					
105	408823.54	1330052.38	Геодезический метод	0.10	-
106	408824.35	1330051.80	Геодезический метод	0.10	-
107	408824.94	1330052.62	Геодезический метод	0.10	-
108	408824.12	1330053.20	Геодезический метод	0.10	-
105	408823.54	1330052.38	Геодезический метод	0.10	-
Часть 28					
109	408826.33	1330056.22	Геодезический метод	0.10	-
110	408825.74	1330055.41	Геодезический метод	0.10	-
111	408826.56	1330054.83	Геодезический метод	0.10	-
112	408827.14	1330055.64	Геодезический метод	0.10	-
113	408827.72	1330056.46	Геодезический метод	0.10	-
114	408826.91	1330057.04	Геодезический метод	0.10	-
109	408826.33	1330056.22	Геодезический метод	0.10	-
Часть 29					
115	408828.31	1330053.07	Геодезический метод	0.10	-
116	408829.13	1330052.49	Геодезический метод	0.10	-
117	408829.71	1330053.30	Геодезический метод	0.10	-
118	408828.90	1330053.88	Геодезический метод	0.10	-
115	408828.31	1330053.07	Геодезический метод	0.10	-
Часть 30					
119	408827.77	1330058.24	Геодезический метод	0.10	-
120	408828.59	1330057.66	Геодезический метод	0.10	-
121	408829.17	1330058.48	Геодезический метод	0.10	-

3. Сведения о характерных точках части (частей) границы объекта

Обозначение характерных точек части границы	Координаты, м		Метод определения координат характерной точки	Средняя квадратическая погрешность положения характерной точки (Мт), м	Описание обозначения точки на местности (при наличии)
	X	Y			
1	2	3	4	5	6
122	408828.36	1330059.06	Геодезический метод	0.10	-
119	408827.77	1330058.24	Геодезический метод	0.10	-
Часть 31					
123	408831.56	1330062.79	Геодезический метод	0.10	-
124	408832.38	1330062.21	Геодезический метод	0.10	-
125	408832.96	1330063.02	Геодезический метод	0.10	-
126	408832.14	1330063.60	Геодезический метод	0.10	-
123	408831.56	1330062.79	Геодезический метод	0.10	-
Часть 32					
127	408833.79	1330065.93	Геодезический метод	0.10	-
128	408834.61	1330065.35	Геодезический метод	0.10	-
129	408835.19	1330066.16	Геодезический метод	0.10	-
130	408834.37	1330066.74	Геодезический метод	0.10	-
127	408833.79	1330065.93	Геодезический метод	0.10	-
Часть 33					
131	408836.79	1330070.05	Геодезический метод	0.10	-
132	408837.34	1330069.22	Геодезический метод	0.10	-
133	408838.16	1330069.77	Геодезический метод	0.10	-
134	408837.62	1330070.60	Геодезический метод	0.10	-
131	408836.79	1330070.05	Геодезический метод	0.10	-
Часть 34					
135	408839.65	1330073.29	Геодезический метод	0.10	-
136	408840.45	1330072.69	Геодезический метод	0.10	-
137	408841.05	1330073.49	Геодезический метод	0.10	-
138	408840.25	1330074.09	Геодезический метод	0.10	-
135	408839.65	1330073.29	Геодезический метод	0.10	-
Часть 35					

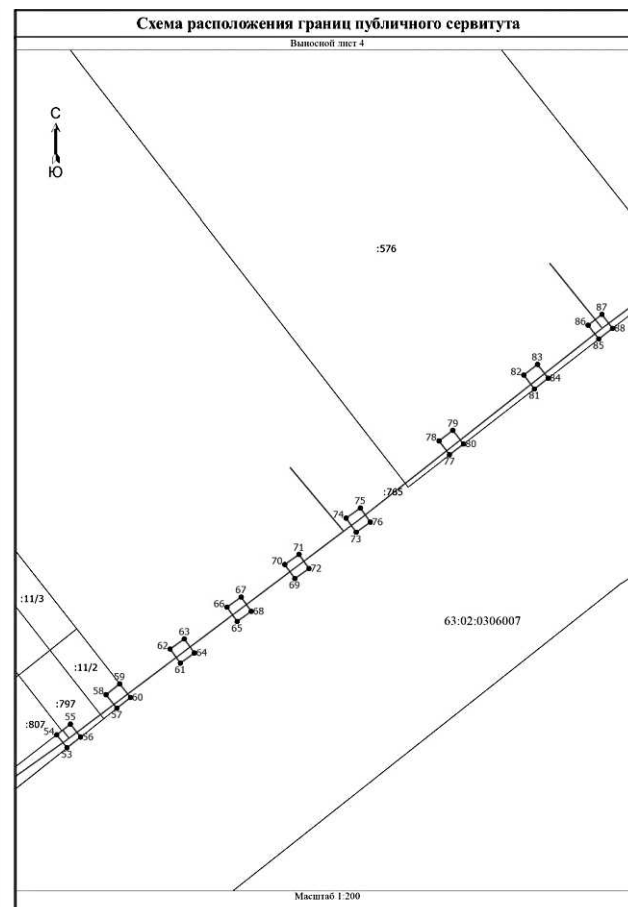
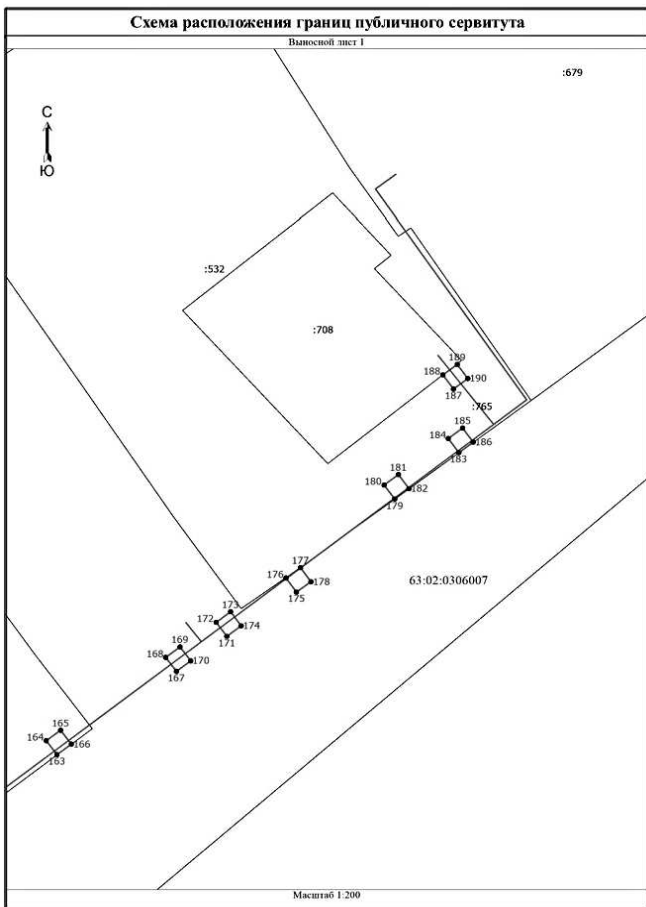
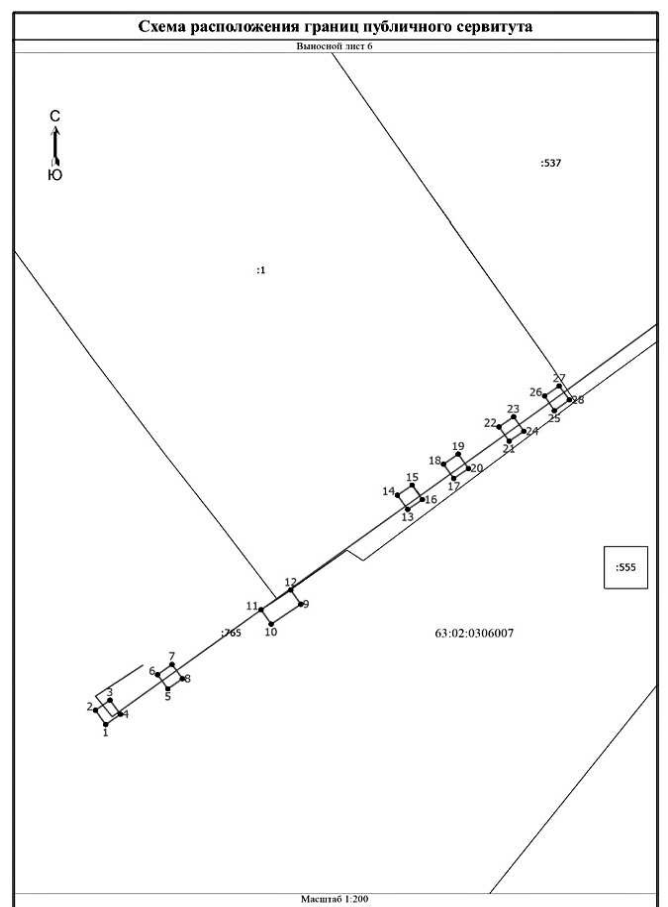
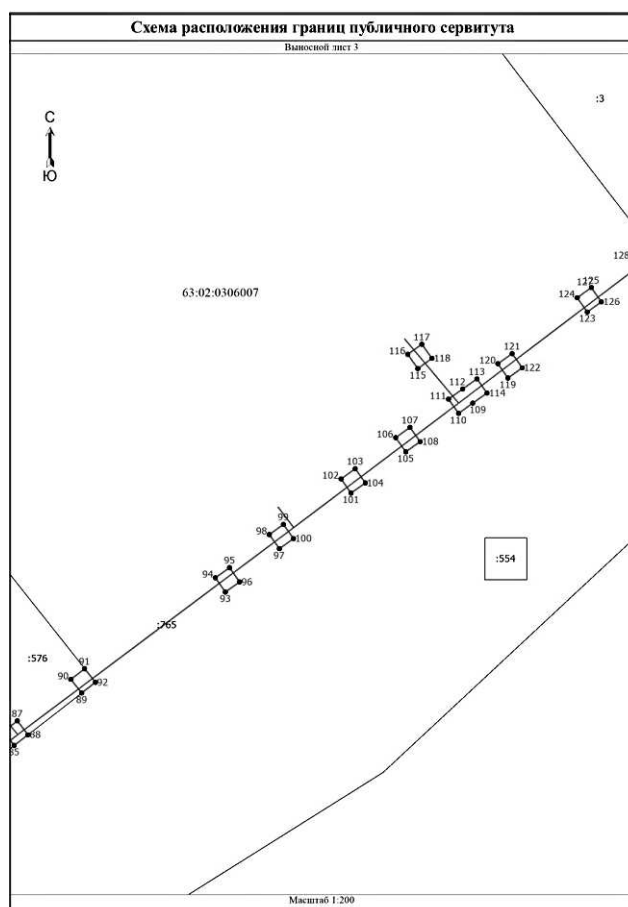
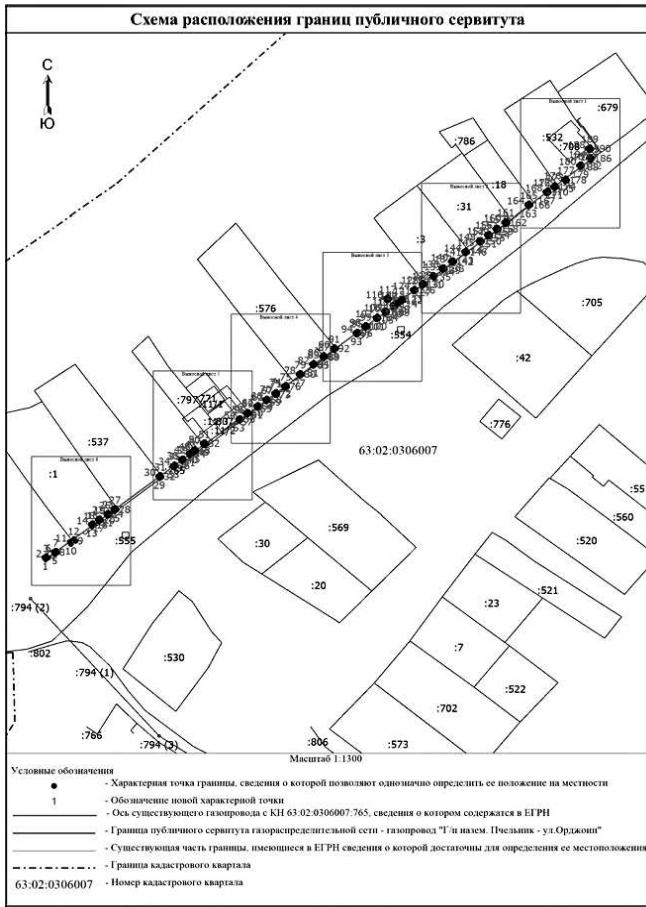
3. Сведения о характерных точках части (частей) границы объекта

Обозначение характерных точек части границы	Координаты, м		Метод определения координат характерной точки	Средняя квадратическая погрешность положения характерной точки (Мт), м	Описание обозначения точки на местности (при наличии)
	X	Y			
1	2	3	4	5	6
139	408842.22	1330076.71	Геодезический метод	0.10	-
140	408843.02	1330076.11	Геодезический метод	0.10	-
141	408843.63	1330076.91	Геодезический метод	0.10	-
142	408842.82	1330077.51	Геодезический метод	0.10	-
139	408842.22	1330076.71	Геодезический метод	0.10	-
Часть 36					
143	408845.82	1330081.49	Геодезический метод	0.10	-
144	408846.62	1330080.89	Геодезический метод	0.10	-
145	408847.22	1330081.69	Геодезический метод	0.10	-
146	408846.42	1330082.28	Геодезический метод	0.10	-
143	408845.82	1330081.49	Геодезический метод	0.10	-
Часть 37					
147	408849.81	1330086.80	Геодезический метод	0.10	-
148	408850.61	1330086.20	Геодезический метод	0.10	-
149	408851.21	1330087.00	Геодезический метод	0.10	-
150	408850.41	1330087.60	Геодезический метод	0.10	-
147	408849.81	1330086.80	Геодезический метод	0.10	-
Часть 38					
151	408852.09	1330089.82	Геодезический метод	0.10	-
152	408852.89	1330089.22	Геодезический метод	0.10	-
153	408853.50	1330090.02	Геодезический метод	0.10	-
154	408852.70	1330090.62	Геодезический метод	0.10	-
151	408852.09	1330089.82	Геодезический метод	0.10	-

1	2	3	4	5	6
Часть 39					
155	408854.39	1330092.87	Геодезический метод	0.10	-
156	408855.19	1330092.27	Геодезический метод	0.10	-
157	408855.79	1330093.07	Геодезический метод	0.10	-

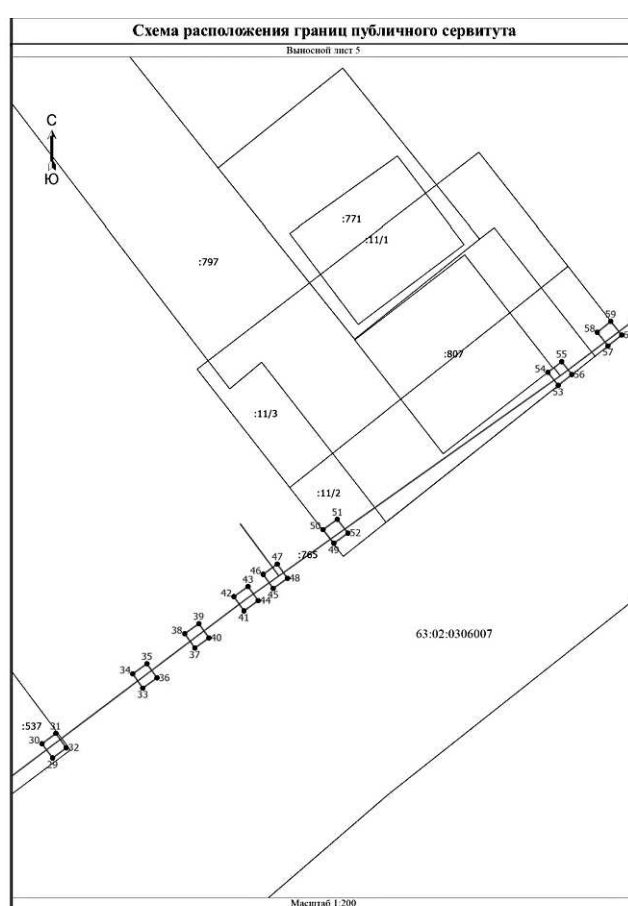
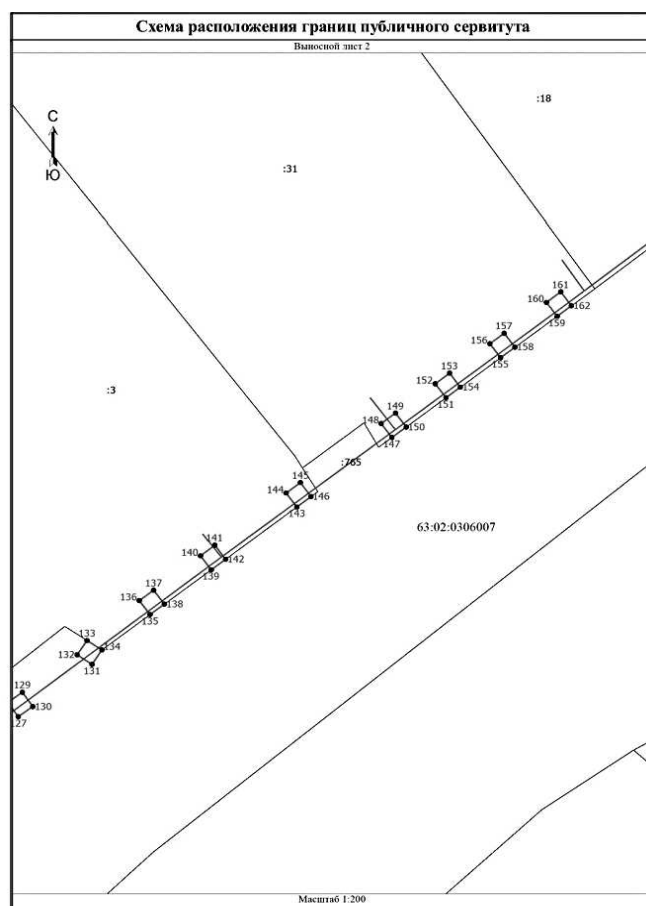
3. Сведения о характерных точках части (частей) границы объекта

Обозначение характерных точек части границы	Координаты, м		Метод определения координат характерной точки	Средняя квадратическая погрешность положения характерной точки (Мт), м	Описание обозначения точки на местности (при наличии)
	X	Y			
1	2	3	4	5	6
158	408854.99	1330093.67	Геодезический метод	0.10	-
155	408854.39	1330092.87	Геодезический метод	0.10	-
Часть 40					
159	408856.76	1330096.03	Геодезический метод	0.10	-
160	408857.56	1330095.43	Геодезический метод	0.10	-
161	408858.17	1330096.23	Геодезический метод	0.10	-</



Текстовое описание местоположения границ населенных пунктов, территориальных зон, особо охраняемых природных территорий, зон с особыми условиями использования территорий

Прохождение границы		Описание прохождения границы
от точки	до точки	
1	2	-
2	3	-
3	4	-
4	1	-
5	6	-
6	7	-
7	8	-
8	5	-
9	10	-
10	11	-
11	12	-
12	9	-
13	14	-
14	15	-
15	16	-
16	13	-
17	18	-
18	19	-
19	20	-
20	17	-
21	22	-
22	23	-
23	24	-
24	21	-
25	26	-
26	27	-
27	28	-
28	25	-
29	30	-
30	31	-
31	32	-
32	29	-
33	34	-
34	35	-
35	36	-
36	33	-



Текстовое описание местоположения границ населенных пунктов, территориальных зон, особо охраняемых природных территорий, зон с особыми условиями использования территорий

Прохождение границы		Описание прохождения границы
от точки	до точки	
37	38	-
38	39	-
39	40	-
40	37	-
41	42	-
42	43	-
43	44	-
44	41	-
45	46	-
46	47	-
47	48	-
48	45	-
49	50	-
50	51	-
51	52	-
52	49	-
53	54	-
54	55	-
55	56	-
56	53	-
57	58	-
58	59	-
59	60	-
60	57	-
61	62	-
62	63	-
63	64	-
64	61	-
65	66	-
66	67	-
67	68	-
68	65	-
69	70	-
70	71	-
71	72	-
72	69	-

Текстовое описание местоположения границ населенных пунктов, территориальных зон, особо охраняемых природных территорий, зон с особыми условиями использования территорий		
Прохождение границы		Описание прохождения границы
от точки	до точки	
1	2	3
73	74	-
74	75	-
75	76	-
76	73	-
77	78	-
78	79	-
79	80	-
80	77	-
81	82	-
82	83	-
83	84	-
84	81	-
85	86	-
86	87	-
87	88	-
88	85	-
89	90	-
90	91	-
91	92	-
92	89	-
93	94	-
94	95	-
95	96	-
96	93	-
97	98	-
98	99	-
99	100	-
100	97	-
101	102	-
102	103	-
103	104	-
104	101	-
105	106	-
106	107	-
107	108	-
108	105	-

Текстовое описание местоположения границ населенных пунктов, территориальных зон, особо охраняемых природных территорий, зон с особыми условиями использования территорий		
Прохождение границы		Описание прохождения границы
от точки	до точки	
1	2	3
109	110	-
110	111	-
111	112	-
112	113	-
113	114	-
114	109	-
115	116	-
116	117	-
117	118	-
118	115	-
119	120	-
120	121	-
121	122	-
122	119	-
123	124	-
124	125	-
125	126	-
126	123	-
127	128	-
128	129	-
129	130	-
130	127	-
131	132	-
132	133	-
133	134	-
134	131	-
135	136	-
136	137	-
137	138	-
138	135	-
139	140	-
140	141	-
141	142	-
142	139	-
143	144	-
144	145	-

Текстовое описание местоположения границ населенных пунктов, территориальных зон, особо охраняемых природных территорий, зон с особыми условиями использования территорий		
Прохождение границы		Описание прохождения границы
от точки	до точки	
1	2	3
145	146	-
146	143	-
147	148	-
148	149	-
149	150	-
150	147	-
151	152	-
152	153	-
153	154	-
154	151	-
155	156	-
156	157	-
157	158	-
158	155	-
159	160	-
160	161	-
161	162	-
162	159	-
163	164	-
164	165	-
165	166	-
166	163	-
167	168	-
168	169	-
169	170	-
170	167	-
171	172	-
172	173	-
173	174	-
174	171	-
175	176	-
176	177	-
177	178	-
178	175	-
179	180	-
180	181	-

Текстовое описание местоположения границ населенных пунктов, территориальных зон, особо охраняемых природных территорий, зон с особыми условиями использования территорий		
Прохождение границы		Описание прохождения границы
от точки	до точки	
1	2	3
181	182	-
182	179	-
183	184	-
184	185	-
185	186	-
186	183	-
187	188	-
188	189	-
189	190	-
190	187	-

Заключение кадастрового инженера

При формировании границ зоны публичного сервитута под наземными объектами газораспределительной системы - газопровод "Г/п назем. Пчельник - ул.Орджони" с КН 63:02:0306007:765, было выявлено в районе участка № 26 по ул. Орджоникидзе, г.Жигулевск, что контура сервитута попадают на земельный участок с КН 63:02:0306007:797, а также на участок с КН 63:02:0306007:11.

Стоит отметить, что права на данные участки зарегистрированы, однако сведения о границах земельного участка с КН 63:02:0306007:797 содержатся в ЕГРН, а сведения о границах участка с КН 63:02:0306007:11. При этом у земельного участка содержатся учтенные части в сведениях ЕГРН.

Таким образом, при формировании экспликации по земельным участкам, были учтены сведения и об участке с КН 63:02:0306007:797, и об участке с КН 63:02:0306007:11

Кадастровый инженер Ламанова Г.В.

График проведения работ при осуществлении деятельности, для обеспечения которой устанавливается публичный сервитут газопровод "Г/п назем. Пчельник - ул. Орджони"

Кадастровый номер/аддес	Вид наземного элемента	Срок/виды работ
Земли, государственная собственность на которые не разграничена в границах кадастрового квартала 63:02:0306007	выход из земли, столбы	1 раз в 2 месяца технический осмотр и проверка состояния охранных зон

ЭКСПЛИКАЦИЯ земельных участков, в границах которых расположены наземные части объекта газораспределительной системы - газопровод "Г/п назем. Пчельник - ул.Орджони" с КН 63:02:0306007:765, расположенного по адресу: Самарская область, городской округ Жигулевск, г.Жигулевск

№ п/п	Кадастровый номер участка	Разрешенное использование	Район	Местоположение	Категория земель	Вид права	Реквизиты выписки из ЕГРП	Сведения о правообладателе	Площадь участка (кв.м.)	Площадь участка (кв.м.), предполагаемая к занятию, (кв.м.)	Вид наземного объекта	Протяженность надземной части газопровода, м	Адреса правообладателей	Примечание
1	-	-	-	Самарская область, городской округ Жигулевск, город Жигулевск	Земли населенных пунктов	-	-	-	-	4	3 столба 1 выход в землю столбы	-	-	3 контура
2	63:02:0306007:538	Для индивидуального домовладения	-	Самарская область, г.Жигулевск, ул.Орджоникидзе, д34	Земли населенных пунктов	Собственность от 02.11.1995	18.07.2019 № 99/2019/273462167	Кузнецова Валентина Григорьевна	600	2	-	-	-	2 контура. На земельных участках, сведения о которых отсутствуют в ГКН, но на местности закреплены искусственно созданными объектами (ограждениями) 4 контура
3	63:02:0306007:1	Под жилую застройку Индивидуальную	-	Самарская область, г. Жигулевск, ул. Орджоникидзе, дом 32	Земли населенных пунктов	Собственность № 63-01/02-2/2002-2081.2 от 13.09.2002	18.07.2019 № 99/2019/273484254	Певнев Константин Сергеевич	1083	4	3 столба, 1 выход	-	-	1 контур
4	63:02:0306007:537	Индивидуальное домовладение	-	Самарская область, г. Жигулевск, ул. Орджоникидзе, дом 30	Земли населенных пунктов	Собственность, № 63-63/002-63/002/300/2016-4551/2 от 26.05.2016	18.07.2019 № 99/2019/273462003	Иванова Екатерина Владимировна	600	1	столба	-	-	4 контура. На земельных участках, сведения о которых отсутствуют в ГКН, но на местности закреплены искусственно созданными объектами (ограждениями) 1 контур
5	63:02:0306007:536	Для индивидуального землепользования	-	Самарская область, г.Жигулевск, ул. Орджоникидзе, д28	Земли населенных пунктов	Собственность, № 63-63-02/038/2009-403 от 24.11.2009	18.07.2019 № 99/2019/273462287	Миронова Ольга Анатольевна	600	4	столба	-	-	4 контура. На земельных участках, сведения о которых отсутствуют в ГКН, но на местности закреплены искусственно созданными объектами (ограждениями) 1 контур
6	63:02:0306007:797	блокированные жилые дома с приквартирными земельными участками	-	Самарская обл., г. Жигулевск, ул.Орджоникидзе, дом 26	Земли населенных пунктов	Собственность, № 63-63/002-63/002/300/2016-5431/1 от 16.06.2016	25.07.2019 № 99/2019/274647272	Соловьев Виктор Михайлович	400	1	столб	-	-	2 контура. На земельных участках, сведения о которых отсутствуют в ГКН, но на местности закреплены искусственно созданными объектами (ограждениями) 1 контур
7	63:02:0306007:11	Для индивидуального домовладения	-	Самарская обл., г. Жигулевск, ул Орджоникидзе, дом 26	Земли населенных пунктов	Долевая собственность, № 63-01/02-1/2004-547 от 16.02.2004	18.07.2019 № 99/2019/273482405	Гусенков Андрей Владимирович (доля 1/2)	600	2	столба	-	-	4 контура. На земельных участках, сведения о которых отсутствуют в ГКН, но на местности закреплены искусственно созданными объектами (ограждениями) 4 контура
8	63:02:0306007:535	Для индивидуального домовладения	-	Самарская область, г.Жигулевск, ул.Орджоникидзе, д24	Земли населенных пунктов	Долевая собственность, № 63-63-02/610/2013-068 от 19.12.2013	18.07.2019 № 99/2019/273462338	Гришина Галина Георгиевна (доля 1/2) Литовченко Татьяна Анатольевна (доля 1/2)	600	4	столба	-	-	3 контура. На земельных участках, сведения о которых отсутствуют в ГКН, но на местности закреплены искусственно созданными объектами (ограждениями) 4 контура
9	63:02:0306007:576	Для индивидуальной жилой застройки	-	Самарская область, городской округ Жигулевск, г. Жигулевск, ул. Орджоникидзе, дом 22	Земли населенных пунктов	Собственность, №63-63-02/003/2011-282 от 02.03.2011	18.07.2019 № 99/2019/273482460	Васильева Людмила Анатольевна	1138	4	столбы	-	-	3 контура. На земельных участках, сведения о которых отсутствуют в ГКН, но на местности закреплены искусственно созданными объектами (ограждениями) 4 контура
10	63:02:0306007:534	Для индивидуального домовладения	-	Самарская область, г.Жигулевск, ул.Орджоникидзе, д20	Земли населенных пунктов	Собственность, №63-63-02/001/2010-205 от 25.01.2010	18.07.2019 № 99/2019/273475538	Абрамова Любовь Андреевна	600	3	столбы	-	-	6 контуров. На земельных участках, сведения о которых отсутствуют в ГКН, но на местности закреплены искусственно созданными объектами (ограждениями) 3 контура
11	63:02:0306007:533	Для индивидуального домовладения	-	Самарская область, г.Жигулевск, ул.Орджоникидзе, д18	Земли населенных пунктов	Собственность, № 63-02-05/1999-105 от 21.06.1999	18.07.2019 № 99/2019/273475631	Захарова Лариса Аркадьевна	600	7	6 столбов 1 выход	-	-	4 контура
12	63:02:0306007:3	Под жилую застройку индивидуальную	-	Самарская область, г.Жигулевск, ул.Орджоникидзе, д16	Земли населенных пунктов	Долевая собственность, № 63-63-02/604/2014-259 от 10.06.2014	18.07.2019 № 99/2019/273482300	Артемченко Валентина Трофимовна (Доля 1/3)	600	3	столбы	-	-	1 контур
13	63:02:0306007:31	Для индивидуального домовладения	-	Самарская обл., городской округ Жигулевск, ул. Орджоникидзе дом 16 "а"	Земли населенных пунктов	Совместная собственность, № 63:02:0306007:31-63/002/2017-6 от 29.08.2017	18.07.2019 № 99/2019/273482217	Артменко Ирина Николаевна (Доля 2/3) Дронова Мария Александровна Дронов Евгений Викторович	600	4	столбы	-	-	1 контур
14	63:02:0306007:18	Для индивидуальной жилой застройки	-	Самарская обл., г. Жигулевск, ул Орджоникидзе, дом 14	Земли населенных пунктов	Обременение: Залог в силу закона от 29.08.2017г. № 63:02:0306007:31-63/002/2017-7 Срок: 180 месяцев с даты фактического предоставления Кредита Публичное акционерное общество "Сбербанк России", ИНН: 7707083893 Собственность №63-01/02-33/2004-302 от 30.12.2004	18.07.2019 № 99/2019/273461547	Белобородова Оксана Борисовна	300	1	столб	-	-	1 контур

№ п/п	Кадастровый номер участка	Разрешенное использование	Район	Местоположение	Категория земель	Вид права	Реквизиты выписки из ЕГРП	Сведения о правообладателе	Площадь участка (кв.м.)	Площадь участка (кв.м.), предполагаемая к занятию, (кв.м.)	Вид наземного объекта	Протяженность надземной части газопровода, м	Адреса правообладателей	Примечание
15	63:02:0306007:579	Для индивидуального жилищного строительства	-	Самарская обл., г. Жигулевск, ул. Орджоникидзе, дом 14	Земли населенных пунктов	Долевая собственность 1/2 №63-02-14/1999-837 от 08.01.2000	18.07.2019 № 99/2019/273461213	Асатурян Карен Николаевич	300	2	столбы	-	-	2 контура. На земельных участках, сведения о которых отсутствуют в ГКН, но на местности закреплены искусственно созданными объектами (ограждениями) 3 контура
16	63:02:0306007:532	Для индивидуального жилого домостроения	-	Самарская область, г. Жигулевск, ул. Орджоникидзе, д. 12	Земли населенных пунктов	Собственность, № 63-63-02/605/2013-345 от 25.07.2013 Обременение: Прочие ограничения (обременения) от 26.03.1999г. № 63-02/01/1999-610	18.07.2019 № 99/2019/273461440	Керносенко Александр Павлович	660	3	столбы	-	-	
Итого										49			47	

Приложение №1

ПОСТАНОВЛЕНИЕ администрации г. о. Жигулевск от 09.09.2019 № 1715 Об установлении публичного сервитута

Рассмотрев ходатайство общества с ограниченной ответственностью "Газпром газораспределение Самара (ИНН 6345009196 ОГРН 1036301730871) в лице Ибрагимова Айрата Валерьевича, действующего по доверенности от 24.05.2018 № 63/79-н/63-2018-4-159, от 01.08.2019 входящий номер 7114 об установлении публичного сервитута, обоснование необходимости установления публичного сервитута, обоснование необходимости установления публичного сервитута объекта газораспределительной системы: газопровод "Г/п назем. Пчельник - ул. Октябрь.", описание местоположения границ публичного сервитута для размещения объекта газораспределительной сети - газопровод "Г/п назем. Пчельник - ул. Октябрь.", содержащего координаты характерных точек границ публичного сервитута, выписку из Единого государственного реестра недвижимости об основных характеристиках и зарегистрированных правах на объект недвижимости от 19.07.2019 № 99/2019/273491586 в отношении сооружения (объект газораспределительной системы) "Г/п назем. Пчельник - ул. Октябрь." с кадастровым номером 63:02:0306007:766, руководствуясь главой V.7 Земельного кодекса Российской Федерации, пунктом 3 статьи 3.6 Федерального закона от 25.10.2001 № 137-ФЗ "О введении в действие Земельного кодекса Российской Федерации", Федеральным законом от 13.07.2015 № 218-ФЗ "О государственной регистрации недвижимости", приказом министерства экономического развития Российской Федерации от 10.10.2018 № 541 "Об установлении требований к графическому описанию местоположения границ публичного сервитута, точности определения координат характерных точек публичного сервитута, формату электронного документа, содержащего указанные сведения", Уставом городского округа Жигулевск Самарской области, ПОСТАНОВЛЯЮ:

1. Установить публичный сервитут в целях обеспечения дальнейшей эксплуатации объекта газораспределения: "Г/п назем. Пчельник - ул. Октябрь." с кадастровым номером 63:02:0306007:766, находящегося в собственности общества с ограниченной ответственностью "Газпром газораспределение Самара" (ИНН 6345009196 ОГРН 1036301730871), сроком на 49 лет, в отношении:

части земельного участка с кадастровым номером 63:02:0306007:16, площадью 1 кв.м, расположенного по адресу: Самарская область, г. Жигулевск, ул. Ткачева, д. 44;
части земельного участка с кадастровым номером 63:02:0306007:13, площадью 5 кв.м, расположенного по адресу: Самарская область, г. Жигулевск, ул. Ткачева, д. 42;
части земельного участка с кадастровым номером 63:02:0306007:805, площадью 4 кв.м, расположенного по адресу: Самарская область, городской округ Жигулевск, г. Жигулевск, ул. Ткачева, д. № 40;
части земельного участка с кадастровым номером 63:02:0306007:789, площадью 6 кв.м, расположенного по адресу: Самарская область, г. Жигулевск, ул. Ткачева, д. 36;
части земельного участка с кадастровым номером 63:02:0306007:531, площадью 5 кв.м, расположенного по адресу: Самарская область, г. Жигулевск, пер. Октябрьский, д. 5.

2. Утвердить границы публичного сервитута согласно приложению № 1 к настоящему постановлению.

3. Уполномочить Ибрагимова Айрата Валерьевича 29.08.1989 г.р., пол: мужской, паспорт: 36 09 175411 выдан 22.10.2009 Отделом УФМС России по Самарской области в Автозаводском районе гор. Тольятти, зарегистрированного по адресу: Самарская область, г. Самара, Кировский район, Волжское шоссе, дом № 119, кв. 171, быть представителем муниципального образования городской округ Жигулевск в Управлении Федеральной службы государственной регистрации, кадастра и картографии" по Самарской области, в филиале Федерального государственного бюджетного учреждения "Федеральная кадастровая палата Федеральной службы государственной регистрации, кадастра и картографии" по Самарской области на право обращения с заявлениями о постановке на государственный кадастровый учет и о внесении в Единый государственный реестр недвижимости сведений о границах публичного сервитута, согласно приложению № 1 к настоящему постановлению, а также с заявлением о регистрации в Едином государственном реестре недвижимости сведений о публичном сервитуте в целях обеспечения дальнейшей эксплуатации объекта газораспределения: "Г/п назем. Пчельник - ул. Октябрь." с кадастровым номером 63:02:0306007:766, находящегося в собственности общества с ограниченной ответственностью "Газпром газораспределение Самара" в отношении объектов, указанных в пункте 1 настоящего постановления.

4. Утвердить график проведения работ при осуществлении деятельности, для обеспечения которой устанавливается публичный сервитут газопровод "Г/п назем. Пчельник - ул. Октябрь.", согласно приложению № 2 к настоящему постановлению.

5. Обязать общество с ограниченной ответственностью "Газпром газораспределение Самара" привести земли и земельные участки в состояние, пригодное для использования в соответствии с видом разрешенного использования, снести инженерное сооружение, размещенное на основании публичного сервитута, в сроки, предусмотренные пунктом 8 статьи 39.50 Земельного кодекса Российской Федерации.

6. Опубликовать настоящее постановление в течение пяти рабочих дней со дня его принятия в газете "Вестник Жигулевска" и разместить на официальном сайте администрации городского округа Жигулевск в сети Интернет.

7. В течение пяти рабочих дней со дня принятия настоящего постановления направить его копию:

7.1. Обществу с ограниченной ответственностью "Газпром газораспределение Самара";

7.2. В Управление Федеральной службы государственной регистрации, кадастра и картографии по Самарской области.

7.3. Правообладателям земельных участков:

- с кадастровым номером 63:02:0306007:16 - Тушищкому Александру Иосифовичу;

- с кадастровым номером 63:02:0306007:13 - Макарову Виталию Владимировичу, Макаровой Натальи Викторовне;

- с кадастровым номером 63:02:0306007:805 - Шевченко Александру Павловичу;

- с кадастровым номером 63:02:0306007:789 - Орину Петру Александровичу;

- с кадастровым номером 63:02:0306007:531 - Клачковой Анастасии Владимировне, Клачковой Евгению Сергеевичу.

8. Считать публичный сервитут установленным со дня внесения сведений о нем в Единый государственный реестр недвижимости.

9. Контроль за исполнением настоящего постановления возложить на руководителя департамента имущественных отношений и муниципального контроля администрации городского округа Жигулевск Сухорукова А.В.

Глава городского округа Д.В. Холин

ОПИСАНИЕ МЕСТОПОЛОЖЕНИЯ ГРАНИЦ

Публичный сервитут для размещения объекта газораспределительной системы - Газопровод "Г/п назем. Пчельник - ул.Октябрь."

(наименование объекта, местоположение границ которого описано (далее - объект))

Раздел 1

Сведения об объекте

№ п/п	Характеристики объекта	Описание характеристик
1.	Местоположение объекта	Самарская область, город Жигулевск
2.	Площадь объекта +/- величина погрешности определения площади (P +/- Дельта P)	36 +/- 2 м²
3.	Иные характеристики объекта	-

Раздел 2

Сведения о местоположении границ объекта

1. Система координат МСК-63, Зона 1

2. Сведения о характерных точках границ объекта

Обозначение характерных точек границы	Координаты, м		Метод определения координат характерной точки	Средняя квадратическая погрешность положения характерной точки (Мт), м	Описание обозначения точки на местности (при наличии)
	X	Y			
1	2	3	4	5	6
-	-	-	-	-	-

3. Сведения о характерных точках части (частей) границы объекта

Обозначение характерных точек части границы	Координаты, м		Метод определения координат характерной точки	Средняя квадратическая погрешность положения характерной точки (Мт), м	Описание обозначения точки на местности (при наличии)
	X	Y			
1	2	3	4	5	6
Часть 1					
1	408573.98	1329952.25	Геодезический метод	0.10	-
2	408574.52	1329951.41	Геодезический метод	0.10	-
3	408575.37	1329951.92	Геодезический метод	0.10	-
4	408574.83	1329952.77	Геодезический метод	0.10	-
5	408573.98	1329952.25	Геодезический метод	0.10	-

Часть 2

5	408577.69	1329954.63	Геодезический метод	0.10	-
6	408578.09	1329953.72	Геодезический метод	0.10	-
7	408579.01	1329954.11	Геодезический метод	0.10	-
8	408578.61	1329955.02	Геодезический метод	0.10	-
5	408577.69	1329954.63	Геодезический метод	0.10	-

Часть 3

9	408581.32	1329956.56	Геодезический метод	0.10	-
10	408581.83	1329955.70	Геодезический метод	0.10	-
11	408582.70	1329956.18	Геодезический метод	0.10	-
12	408582.20	1329957.05	Геодезический метод	0.10	-
9	408581.32	1329956.56	Геодезический метод	0.10	-

3. Сведения о характерных точках части (частей) границы объекта

Обозначение характерных точек части границы	Координаты, м		Метод определения координат характерной точки	Средняя квадратическая погрешность положения характерной точки (Мт), м	Описание обозначения точки на местности (при наличии)
	X	Y			
1	2	3	4	5	6
Часть 4					
13	408584.40	1329958.34	Геодезический метод	0.10	-
14	408584.91	1329957.48	Геодезический метод	0.10	-
15	408585.78	1329957.97	Геодезический метод	0.10	-
16	408585.27	1329958.83	Геодезический метод	0.10	-
13	408584.40	1329958.34	Геодезический метод	0.10	-

Часть 5

17	408588.42	1329960.82	Геодезический метод	0.10	-
18	408588.92	1329959.96	Геодезический метод	0.10	-
19	408589.79	1329960.44	Геодезический метод	0.10	-
20	408589.29	1329961.31	Геодезический метод	0.10	-
17	408588.42	1329960.82	Геодезический метод	0.10	-

Часть 6

21	408589.98	1329961.69	Геодезический метод	0.10	-
22	408590.49	1329960.83	Геодезический метод	0.10	-
23	408591.36	1329961.32	Геодезический метод	0.10	-
24	408590.86	1329962.18	Геодезический метод	0.10	-
21	408589.98	1329961.69	Геодезический метод	0.10	-

Часть 7

25	408594.74	1329964.36	Геодезический метод	0.10	-
26	408595.24	1329963.50	Геодезический метод	0.10	-
27	408596.12	1329963.99	Геодезический метод	0.10	-
28	408595.61	1329964.85	Геодезический метод	0.10	-

1	2	3	4	5	6
25	408594.74	1329964.36	Геодезический метод	0.10	-
Часть 8					
29	408598.49	1329966.94	Геодезический метод	0.10	-
30	408599.03	1329966.10	Геодезический метод	0.10	-

3. Сведения о характерных точках части (частей) границы объекта

Обозначение характерных точек части границы	Координаты, м		Метод определения координат характерной точки	Средняя квадратическая погрешность положения характерной точки (Мт), м	Описание обозначения точки на местности (при наличии)
	X	Y			
1	2	3	4	5	6
31	408599.88	1329966.61	Геодезический метод	0.10	-
32	408599.35	1329967.46	Геодезический метод	0.10	-
29	408598.49	1329966.94	Геодезический метод	0.10	-

Часть 9

33	408602.80	1329969.59	Геодезический метод	0.10	-
34	408603.31	1329968.73	Геодезический метод	0.10	-
35	408604.18	1329969.22	Геодезический метод	0.10	-
36	408603.67	1329970.08	Геодезический метод	0.10	-
33	408602.80	1329969.59	Геодезический метод	0.10	-

Часть 10

37	408606.20	1329971.50	Геодезический метод	0.10	-
38	408606.70	1329970.64	Геодезический метод	0.10	-
39	408607.58	1329971.13	Геодезический метод	0.10	-
40	408607.07	1329971.99	Геодезический метод	0.10	-
37	408606.20	1329971.50	Геодезический метод	0.10	-

Часть 11

41	408611.91	1329974.71	Геодезический метод	0.10	-
42	408612.43	1329973.85	Геодезический метод	0.10	-
43	408613.30	1329974.35	Геодезический метод	0.10	-
44	408612.78	1329975.20	Геодезический метод	0.10	-
41	408611.91	1329974.71	Геодезический метод	0.10	-

Часть 12

45	408615.87	1329977.84	Геодезический метод	0.10	-
46	408616.41	1329977.00	Геодезический метод	0.10	-
47	408617.26	1329977.51	Геодезический метод	0.10	-
48	408616.73	1329978.36	Геодезический метод	0.10	-
45	408615.87	1329977.84	Геодезический метод	0.10	-

3. Сведения о характерных точках части (частей) границы объекта

Обозначение характерных точек части границы	Координаты, м		Метод определения координат характерной точки	Средняя квадратическая погрешность положения характерной точки (Мт), м	Описание обозначения точки на местности (при наличии)
	X	Y			
1	2	3	4	5	6
Часть 13					
49	408619.38	1329980.07	Геодезический метод	0.10	-
50	408619.91	1329979.22	Геодезический метод	0.10	-
51	408620.77	1329979.74	Геодезический метод	0.10	-
52	408620.24	1329980.58	Геодезический метод	0.10	-
49	408619.38	1329980.07	Геодезический метод	0.10	-

Часть 14

53	408622.67	1329982.14	Геодезический метод	0.10	-
54	408623.21	1329981.29	Геодезический метод	0.10	-
55	408624.06	1329981.81	Геодезический метод	0.10	-
56	408623.53	1329982.65	Геодезический метод	0.10	-
53	408622.67	1329982.14	Геодезический метод	0.10	-

Часть 15

Текстовое описание местоположения границ населенных пунктов, территориальных зон, особо охраняемых природных территорий, зон с особыми условиями использования территорий

Прохождение границы		Описание прохождения границы
от точки	до точки	
1	2	3
1	2	-
2	3	-
3	4	-
4	1	-
5	6	-
6	7	-
7	8	-
8	5	-
9	10	-
10	11	-
11	12	-
12	9	-
13	14	-
14	15	-
15	16	-
16	13	-
17	18	-
18	19	-
19	20	-
20	17	-
21	22	-
22	23	-
23	24	-
24	21	-
25	26	-
26	27	-
27	28	-
28	25	-
29	30	-
30	31	-
31	32	-
32	29	-
33	34	-
34	35	-
35	36	-
36	33	-

Текстовое описание местоположения границ населенных пунктов, территориальных зон, особо охраняемых природных территорий, зон с особыми условиями использования территорий

Прохождение границы		Описание прохождения границы
от точки	до точки	
1	2	3
37	38	-
38	39	-
39	40	-
40	37	-
41	42	-
42	43	-
43	44	-
44	41	-
45	46	-
46	47	-
47	48	-
48	45	-
49	50	-
50	51	-
51	52	-
52	49	-
53	54	-
54	55	-
55	56	-
56	53	-
57	58	-
58	59	-
59	60	-
60	57	-
61	62	-
62	63	-
63	64	-
64	61	-
65	66	-
66	67	-
67	68	-
68	65	-
69	70	-
70	71	-
71	72	-
72	69	-

Текстовое описание местоположения границ населенных пунктов, территориальных зон, особо охраняемых природных территорий, зон с особыми условиями использования территорий

Прохождение границы		Описание прохождения границы
от точки	до точки	
1	2	3
73	74	-
74	75	-
75	76	-
76	73	-
77	78	-
78	79	-
79	80	-
80	77	-
81	82	-
82	83	-
83	84	-
84	81	-
85	86	-
86	87	-
87	88	-
88	85	-
89	90	-
90	91	-
91	92	-
92	89	-
93	94	-
94	95	-
95	96	-
96	93	-
97	98	-
98	99	-
99	100	-
100	97	-
101	102	-
102	103	-
103	104	-
104	101	-
105	106	-
106	107	-
107	108	-
108	105	-

Текстовое описание местоположения границ населенных пунктов, территориальных зон, особо охраняемых природных территорий, зон с особыми условиями использования территорий

Прохождение границы		Описание прохождения границы
от точки	до точки	
1	2	3
109	110	-
110	111	-
111	112	-
112	109	-
113	114	-
114	115	-
115	116	-
116	113	-
117	118	-
118	119	-
119	120	-
120	117	-
121	122	-
122	123	-
123	124	-
124	121	-
125	126	-
126	127	-
127	128	-
128	125	-
129	130	-
130	131	-
131	132	-
132	129	-
133	134	-
134	135	-
135	136	-
136	133	-
137	138	-
138	139	-
139	140	-
140	137	-

Приложение №2
График проведения работ при осуществлении деятельности, для обеспечения которой устанавливается публичный сервитут газопровод "Г/п назем. Пчельник - ул. Октябрь."

Кадастровый номер/адрес	Вид наземного элемента	Срок/виды работ
Земли, государственная собственность на которые не разграничена в границах кадастрового квартала 63:02:0306007	выход из земли, столбы	1 раз в 2 месяца технический осмотр и проверка состояния охранных зон

ЭКСПЛИКАЦИЯ земельных участков, в границах которых расположены наземные части объекта газораспределительной системы - газопровод "Г/п назем. Пчельник - ул.Октябрь." с КН 63:02:0306007:766, расположенного по адресу: Самарская область, городской округ Жигулевск, г.Жигулевск

№ п/п	Кадастровый номер участка	Разрешенное использование	Район	Местоположение	Категория земель	Вид права	Реквизиты выписки из ЕГРП	Сведения о правообладателе	Площадь участка (кв.м.)	Площадь участка (кв.м.), предполагаемая к занятию, (кв.м.)	Вид наземного объекта	Протяженность надземной части газопровода, м	Адреса правообладателей	Примечание
1	-	-	-	Самарская область, городской округ Жигулевск, город Жигулевск	Земли населенных пунктов	-	-	-	-	15	столбы, выход из земли	-	-	15 контуров
2	63:02:0306007:16	Для индивидуальной жилой застройки	-	Самарская область, г. Жигулевск, ул.Ткачева, дом 44	Земли населенных пунктов	Собственность № 63-01/02-26/2004-308 от 29.11.2004	18.07.2019 № 99/2019/273460381	Тушицкий Александр Иосифович	600	1	столбы	-	отсутствует	1 контур
3	63:02:0306007:13	Для индивидуальной жилой застройки	-	Самарская область, г. Жигулевск, ул.Ткачева, дом 42	Земли населенных пунктов	Долевая собственность, № 63-01/02-31/2004-102 от 09.12.2004	18.07.2019 № 99/2019/273481465	Макаров Виталий Владимирович (доля 1/3)	600	5	столбы	-	отсутствует	5 контуров
4	63:02:0306007:805	индивидуальные жилые дома с прилегающими земельными участками для индивидуального жилищного строительства	-	Самарская область, городской округ Жигулевск, г. Жигулевск, ул. Ткачева, д. № 40	Земли населенных пунктов	Долевая собственность, № 63-02/040/2009-262 от 05.12.2009	25.07.2019 № 99/2019/274581983	Макарова Наталия Викторовна (доля 2/3)	912	4	столбы	-	Самарская обл, г. Жигулевск, ул.Ткачева, до м 40	4 контура
6	63:02:0306007:789	Для индивидуального владения	-	Самарская область, г. Жигулевск, ул.Ткачева, 36	Земли населенных пунктов	Долевая собственность, № 63-03/002-63/002/700/2015-224/1 от 16.03.2015	18.07.2019 № 99/2019/273460827	Орин Петр Александрович (доля 1/2)	600	6	столбы	-	отсутствует	6 контуров. На земельных участках, сведения о которых отсутствуют в ГКН, но на местности закреплены искусственно созданными объектами (ограждениям 5 контуров. На земельных участках, сведения о которых отсутствуют в ГКН, но на местности закреплены искусственно созданными объектами (ограждениями)
8	63:02:0306007:531	Для индивидуального жилищного строительства	-	Самарская область, г. Жигулевск, пер.Октябрьский, дом 5	Земли населенных пунктов	Совместная собственность, № 63-03-02/007/2013-291 от 26.02.2013 Обременение: Залог в силу закона (№ 63-03-02/007/2013-292 от 26.02.2013г.) Срок: 240 месяцев, считая с даты его фактического предоставления Публичное акционерное общество "Сбербанк России", ИНН: 7707083893	18.07.2019 № 99/2019/273461063	Клачкова Анастасия Владимировна Клачков Евгений Сергеевич	600	5	столбы	-	отсутствует	5 контуров. На земельных участках, сведения о которых отсутствуют в ГКН, но на местности закреплены искусственно созданными объектами (ограждениями)
Итого										36				36

ПОСТАНОВЛЕНИЕ администрации г. о. Жигулевск от 09.09.2019 № 1716 Об установлении публичного сервитута

Рассмотрев ходатайство общества с ограниченной ответственностью "Газпром газораспределение Самара (ИНН 6345009196 ОГРН 1036301730871) в лице Ибрагимова Айрата Валерьевича, действующего по доверенности от 24.05.2018 № 63/79-н/63-2018-4-159, от 01.08.2019 входящий номер 7113 об установлении публичного сервитута, обоснование необходимости установления публичного сервитута объекта газораспределительной системы: газопровод "Г/п НД ул. Комсомольская кв. 72", описание местоположения границ публичного сервитута для размещения объекта газораспределительной сети - газопровод "Г/п НД ул. Комсомольская кв. 72", содержащего координаты характерных точек границ публичного сервитута, выписку из Единого государственного реестра недвижимости об объекте недвижимости от 28.05.2019 № 99/2019/263887292 в отношении сооружения (объект газораспределительной системы) "Г/п НД ул. Комсомольская кв. 72" с кадастровым номером 63:02:0000000:2404, руководствуясь главой V.7 Земельного кодекса Российской Федерации, пунктом 3 статьи 3.6 Федерального закона от 25.10.2001 № 137-ФЗ "О введении в действие Земельного кодекса Российской Федерации", Федеральным законом от 13.07.2015 № 218-ФЗ "О государственной регистрации недвижимости", приказом министерства экономического развития Российской Федерации от 10.10.2018 № 541 "Об установлении требований к графическому описанию местоположения границ публичного сервитута, точности определения координат характерных точек границ публичного сервитута, форматам электронного документа, содержащего указанные сведения", Уставом городского округа Жигулевск Самарской области, ПОСТАНОВЛЯЮ:

1. Установить публичный сервитут в целях обеспечения дальнейшей эксплуатации объекта газораспределения: "Г/п НД ул. Комсомольская кв. 72" с кадастровым номером 63:02:0000000:2404, находящегося в собственности общества с ограниченной ответственностью "Газпром газораспределение Самара" (ИНН 6345009196 ОГРН 1036301730871), сроком на 49 лет, в отношении:

части земельного участка с кадастровым номером 63:02:0303012:1172, площадью 1 кв.м, кадастровым номером 63:02:0303012:1202, площадью 1 кв.м, кадастровым номером 63:02:0303012:1205, площадью 1 кв.м, кадастровым номером 63:02:0303012:1208, площадью 1 кв.м, кадастровым номером 63:02:0303012:1196, площадью 1 кв.м, кадастровым номером 63:02:0303012:1194, площадью 1 кв.м, кадастровым номером 63:02:0303012:1197, площадью 1 кв.м, кадастровым номером 63:02:0303012:988, площадью 2 кв.м, земель, государственная собственность на которые не разграничена, в границах кадастрового квартала 63:02:0303012, общей площадью 2 кв.м (многоконтурные).

2. Утвердить границы публичного сервитута согласно приложению № 1 к настоящему постановлению.

3. Уполномочить Ибрагимова Айрата Валерьевича 29.08.1989 г.р., пол: мужской, паспорт: 36 09 175411 выдан 22.10.2009 Отделом УФМС России по Самарской области в Автозаводском районе гор. Тольятти, зарегистрированного по адресу: Самарская область, г. Самара, Кировский район, Волжское шоссе, дом № 119, кв. 171, быть представителем муниципального образования городской округ Жигулевск в Управлении Федеральной службы государственной регистрации, кадастра и картографии по Самарской области, в филиале Федерального государственного бюджетного учреждения "Федеральная кадастровая палата Федеральной службы государственной регистрации, кадастра и картографии" по Самарской области на право обращения с заявлениями о постановке на государственный кадастровый учет и о внесении в Единый государственный реестр недвижимости сведений о границах публичного сервитута, согласно приложению № 1 к настоящему постановлению, а также с заявлением о регистрации в Едином государственном реестре недвижимости сведений о публичном сервитуте в целях обеспечения дальнейшей эксплуатации объекта газораспределения: "Г/п НД ул. Комсомольская кв. 72" с кадастровым номером 63:02:0000000:2404, находящегося в собственности общества с ограниченной ответственностью "Газпром газораспределение Самара" в отношении объектов, указанных в пункте 1 настоящего постановления.

4. Утвердить график проведения работ при осуществлении деятельности, для обеспечения которой устанавливается публичный сервитут газопровод "Г/п НД ул. Комсомольская кв. 72", согласно приложению № 2 к настоящему постановлению.

5. Обязать общество с ограниченной ответственностью "Газпром газораспределение Самара" привести земли и земельные участки в состояние, пригодное для использования в соответствии с видом разрешенного использования, снести инженерное сооружение, размещенное на основании публичного сервитута, в сроки, предусмотренные пунктом 8 статьи 39.50 Земельного кодекса Российской Федерации.

6. Опубликовать настоящее постановление в течении пяти рабочих дней со дня его принятия в газете "Вестник Жигулевска" и разместить на официальном сайте администрации городского округа Жигулевск в сети Интернет.

7. В течении пяти рабочих дней со дня принятия настоящего постановления направить его копию:

7.1. Обществу с ограниченной ответственностью "Газпром газораспределение Самара";

7.2. В Управление Федеральной службы государственной регистрации, кадастра и картографии по Самарской области.

8. Разместить копию настоящего постановления в общедоступных местах многоквартирных домов ул. Комсомольская, ул. Никитинская, ул. Самарская, ул. Гоголя, г. Жигулевска, городского округа Жигулевск Самарской области (на досках объявлений, размещенных во всех подъездах многоквартирного дома, или в пределах земельного участка, на котором расположен многоквартирный дом).

9. Считать публичный сервитут установленным со дня внесения сведений о нем в Единый государственный реестр недвижимости.

10. Контроль за исполнением настоящего постановления возложить на руководителя департамента имущественных отношений и муниципального контроля администрации городского округа Жигулевск Сухорукова А.В.

Глава городского округа Д.В. Холин

Приложение №1

ОПИСАНИЕ МЕСТОПОЛОЖЕНИЯ ГРАНИЦ					
Публичный сервитут для размещения объекта газораспределительной системы - Газопровод "Г/п НД ул.Комсомольская кв.72"					
(наименование объекта, местоположение границ которого описано (далее - объект))					
Раздел 1					
Сведения об объекте					
№ п/п	Характеристики объекта		Описание характеристик		
1	2	3			
1.	Местоположение объекта		Самарская область, город Жигулевск		
2.	Площадь объекта +/- величина погрешности определения площади (Р +/- Дельта Р)		11 +/- 1 м ²		
3.	Иные характеристики объекта				
Раздел 2					
Сведения о местоположении границ объекта					
1. Система координат МСК-63. Зона 1					
2. Сведения о характерных точках границ объекта					
Обозначение характерных точек границ	Координаты, м		Метод определения координат характерной точки	Средняя квадратическая погрешность положения характерной точки (Мт), м	Описание обозначения точки на местности (при наличии)
	X	Y			
1	2	3	4	5	6
1	2	3	4	5	6
3. Сведения о характерных точках части (частей) границы объекта					
Обозначение характерных точек части границы	Координаты, м		Метод определения координат характерной точки	Средняя квадратическая погрешность положения характерной точки (Мт), м	Описание обозначения точки на местности (при наличии)
	X	Y			
1	2	3	4	5	6
Часть 1					
1	410264.69	1331528.58	Геодезический метод	0.10	-
2	410265.03	1331527.64	Геодезический метод	0.10	-
3	410265.97	1331527.97	Геодезический метод	0.10	-
4	410265.64	1331528.92	Геодезический метод	0.10	-
1	410264.69	1331528.58	Геодезический метод	0.10	-
Часть 2					
5	410266.97	1331560.67	Геодезический метод	0.10	-
6	410267.30	1331559.72	Геодезический метод	0.10	-
7	410268.25	1331560.05	Геодезический метод	0.10	-

1	2	3	4	5	6
8	410267.92	1331560.99	Геодезический метод	0.10	-
5	410266.97	1331560.67	Геодезический метод	0.10	-
Часть 3					
9	410261.80	1331716.48	Геодезический метод	0.10	-
10	410262.10	1331715.53	Геодезический метод	0.10	-
11	410263.06	1331715.83	Геодезический метод	0.10	-
12	410262.75	1331716.78	Геодезический метод	0.10	-
9	410261.80	1331716.48	Геодезический метод	0.10	-

3. Сведения о характерных точках части (частей) границы объекта					
Обозначение характерных точек части границы	Координаты, м		Метод определения координат характерной точки	Средняя квадратическая погрешность положения характерной точки (Мт), м	Описание обозначения точки на местности (при наличии)
	X	Y			
1	2	3	4	5	6
Часть 4					
13	410259.96	1331767.50	Геодезический метод	0.10	-
14	410260.28	1331766.55	Геодезический метод	0.10	-
15	410261.23	1331766.88	Геодезический метод	0.10	-
16	410260.90	1331767.82	Геодезический метод	0.10	-
13	410259.96	1331767.50	Геодезический метод	0.10	-
Часть 5					
17	410262.16	1331828.38	Геодезический метод	0.10	-
18	410263.15	1331828.32	Геодезический метод	0.10	-
19	410263.21	1331829.32	Геодезический метод	0.10	-
20	410262.21	1331829.38	Геодезический метод	0.10	-
17	410262.16	1331828.38	Геодезический метод	0.10	-
Часть 6					
21	410097.04	1331644.22	Геодезический метод	0.10	-
22	410097.07	1331643.22	Геодезический метод	0.10	-
23	410098.07	1331643.25	Геодезический метод	0.10	-
24	410098.04	1331644.25	Геодезический метод	0.10	-
21	410097.04	1331644.22	Геодезический метод	0.10	-
Часть 7					
25	410058.83	1331791.63	Геодезический метод	0.10	-
26	410058.82	1331790.63	Геодезический метод	0.10	-
27	410059.82	1331790.62	Геодезический метод	0.10	-
28	410059.83	1331791.62	Геодезический метод	0.10	-
25	410058.83	1331791.63	Геодезический метод	0.10	-
Часть 8					
29	410028.63	1331799.19	Геодезический метод	0.10	-
30	410029.63	1331799.15	Геодезический метод	0.10	-

3. Сведения о характерных точках части (частей) границы объекта					
Обозначение характерных точек части границы	Координаты, м		Метод определения координат характерной точки	Средняя квадратическая погрешность положения характерной точки (Мт), м	Описание обозначения точки на местности (при наличии)
	X	Y			
1	2	3	4	5	6
31	410029.67	1331800.15	Геодезический метод	0.10	-
32	410028.67	1331800.19	Геодезический метод	0.10	-
29	410028.63	1331799.19	Геодезический метод	0.10	-
Часть 9					
33	410035.45	1331812.16	Геодезический метод	0.10	-
34	410036.45	1331812.15	Геодезический метод	0.10	-
35	410036.46	1331813.15	Геодезический метод	0.10	-
36	410035.46	1331813.16	Геодезический метод	0.10	-
33	410035.45	1331812.16	Геодезический метод	0.10	-
Часть 10					
37	410014.29	1331812.13	Геодезический метод	0.10	-
38	410015.29	1331812.11	Геодезический метод	0.10	-
39	410015.30	1331813.11	Геодезический метод	0.10	-
40	410014.30	1331813.13	Геодезический метод	0.10	-
37	410014.29	1331812.13	Геодезический метод	0.10	-
Часть 11					
41	409950.59	1331832.38	Геодезический метод	0.10	-
42	409950.62	1331831.38	Геодезический метод	0.10	-
43	409951.62	1331831.41	Геодезический метод	0.10	-
44	409951.59	1331832.41	Геодезический метод	0.10	-
41	409950.59	1331832.38	Геодезический метод	0.10	-

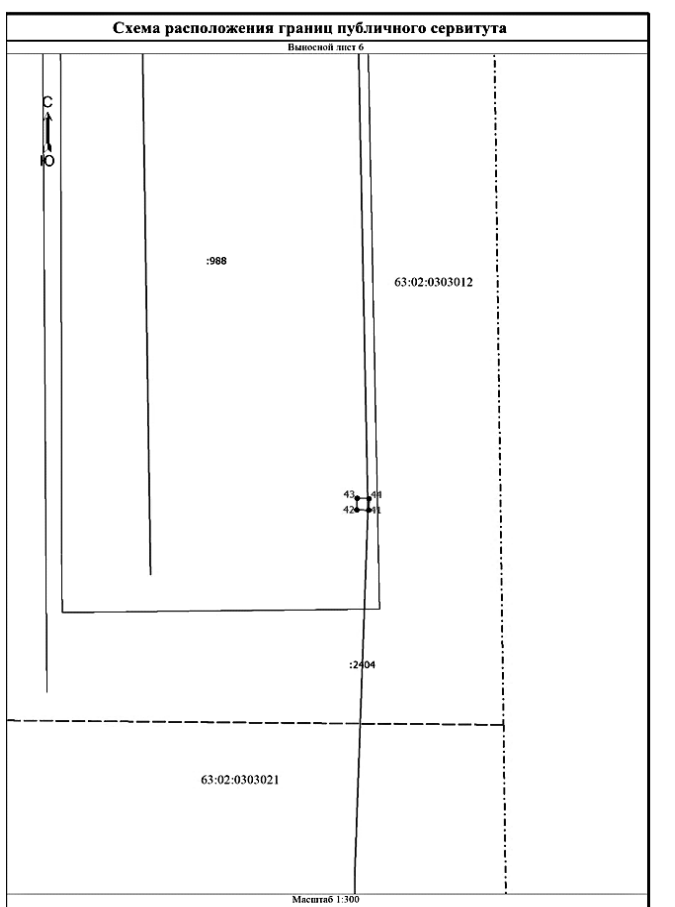
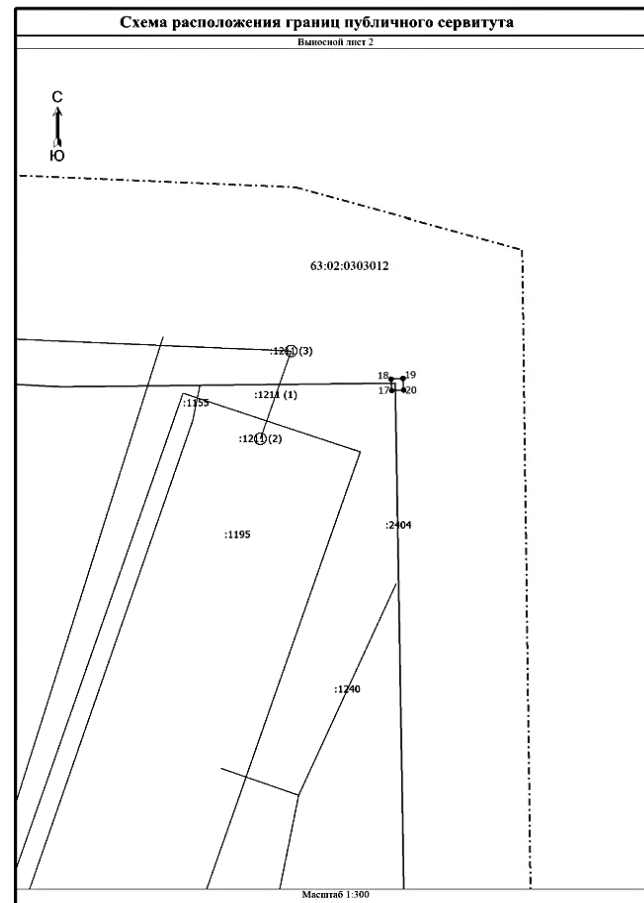
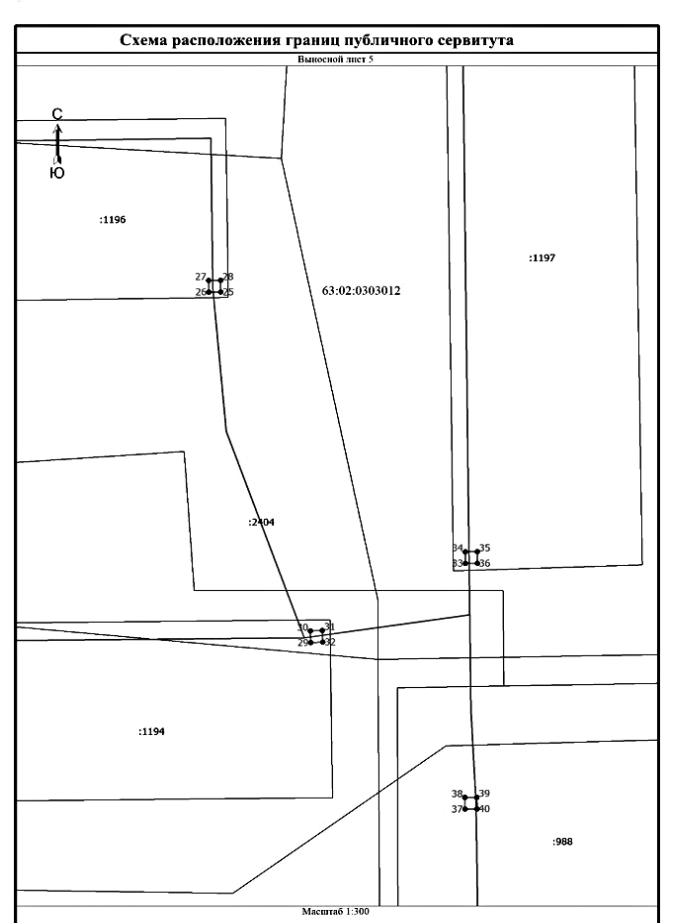
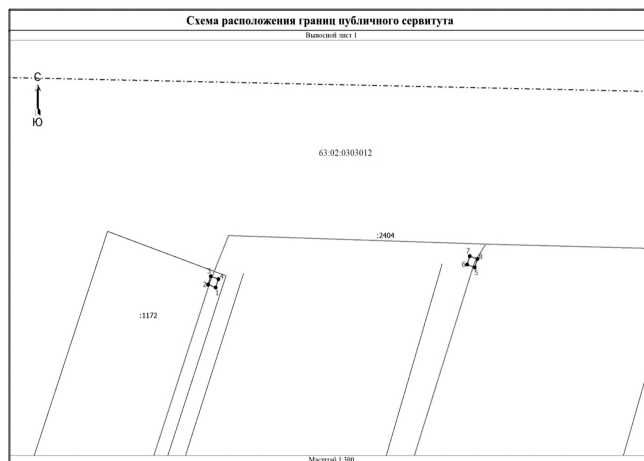
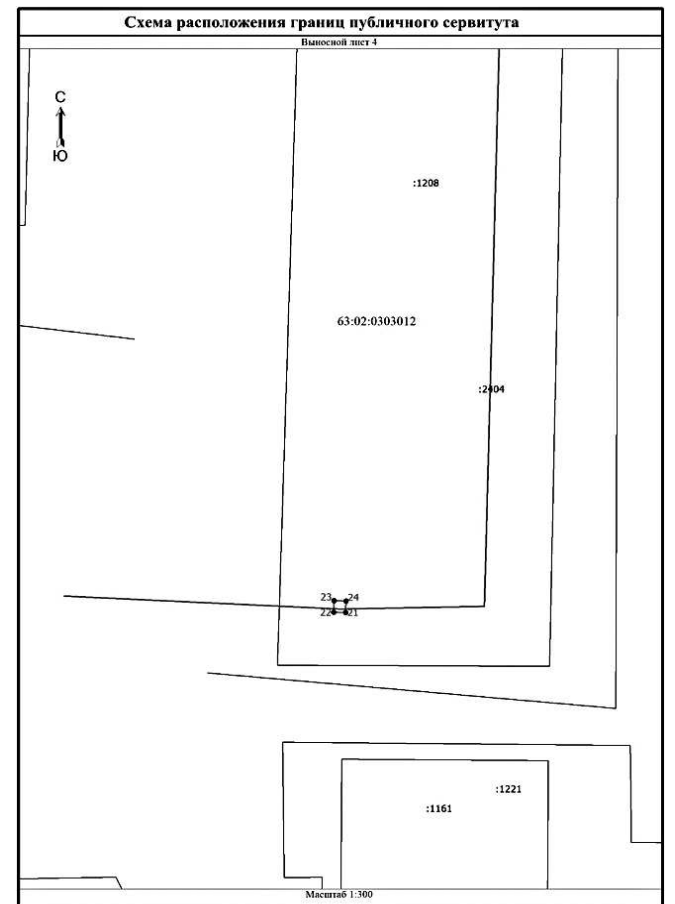
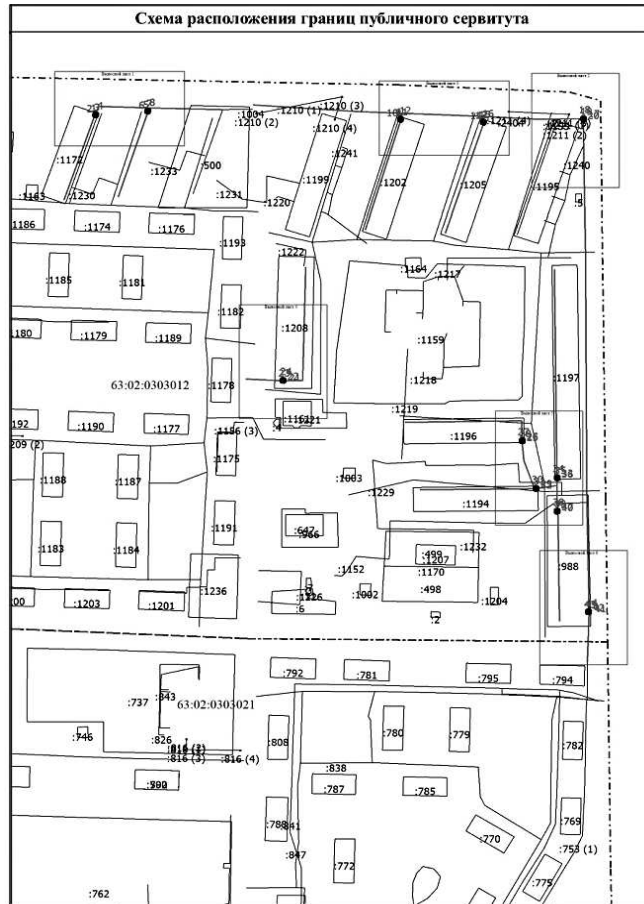
Раздел 3
Сведения о местоположении измененных (уточненных) границ объекта

1. Система координат -
2. Сведения о характерных точках границ объекта

Обозначение характерных точек границ	Существующие координаты, м		Измененные (уточненные) координаты, м		Метод определения координат характерной точки	Средняя квадратическая погрешность положения характерной точки (Мт), м	Описание обозначения точки на местности (при наличии)
	X	Y	X	Y			
1	2	3	4	5	6	7	8
-	-	-	-	-	-	-	-

3. Сведения о характерных точках части (частей) границы объекта

Обозначение характерных точек части границы	Существующие координаты, м		Измененные (уточненные) координаты, м		Метод определения координат характерной точки	Средняя квадратическая погрешность положения характерной точки (Мт), м	Описание обозначения точки на местности (при наличии)
	X	Y	X	Y			
1	2	3	4	5	6	7	8
-	-	-	-	-	-	-	-



Текстовое описание местоположения границ населенных пунктов, территориальных зон, особо охраняемых природных территорий, зон с особыми условиями использования территорий		
Прохождение границы		Описание прохождения границы
от точки	до точки	
1	2	3
1	2	-
2	3	-
3	4	-
4	1	-
5	6	-
6	7	-
7	8	-
8	5	-
9	10	-
10	11	-
11	12	-
12	9	-
13	14	-
14	15	-
15	16	-
16	13	-
17	18	-
18	19	-
19	20	-
20	17	-
21	22	-
22	23	-

24	21	-
25	26	-
26	27	-
27	28	-
28	25	-
29	30	-
30	31	-
31	32	-
32	29	-
33	34	-
34	35	-
35	36	-
36	33	-

Приложение №2

График проведения работ при осуществлении деятельности, для обеспечения которой устанавливается публичный сервитут газопровод "Г/п НД ул. Комсомольская кв. 72"

Кадастровый номер/адрес	Вид наземного элемента	Срок/виды работ
Земли, государственная собственность на которые не разграничена в границах кадастрового квартала 63:02:0303012	выход из земли находится на откосе многоквартирного жилого дома	1 раз в 2 месяца технический осмотр и проверка состояния охранных зон
	газовый колодец необходим для доступа к запорным задвижкам, кранам и линзовым компенсатор	1 раз в 2 месяца технический осмотр и проверка состояния охранных зон

Текстовое описание местоположения границ населенных пунктов, территориальных зон, особо охраняемых природных территорий, зон с особыми условиями использования территорий		
Прохождение границы		Описание прохождения границы
от точки	до точки	
1	2	3
37	38	-
38	39	-
39	40	-
40	37	-
41	42	-
42	43	-
43	44	-
44	41	-

ЭКСПЛИКАЦИЯ земельных участков, в границах которых расположены наземные части объекта газораспределительной системы - газопровод "Г/п НД ул. Комсомольская кв. 72" с КН 63:02:000000:2404, расположенного по адресу: Самарская область, городской округ Жигулевск, г. Жигулевск

№ п/п	Кадастровый номер участка	Разрешенное использование	Район	Местоположение	Категория земель	Вид права	Реквизиты выписки из ЕГРП	Сведения о правообладателе	Площадь участка (кв.м.)	Площадь участка (кв.м.), предполагаемая к занятию, (кв.м.)	Вид наземного объекта	Протяженность надземной части газопровода, м	Адреса правообладателей	Примечание
1	63:02:0303012:1172	Для эксплуатации многоквартирного дома	Центральный	Российская Федерация, Самарская область, городской округ Жигулевск, г. Жигулевск, ул. Комсомольская, 40	Земли населенных пунктов	Сведения о регистрации прав отсутствуют	28.05.2019 № 99/2019/263887329	собственники многоквартирного жилого дома	943	1	выход	-	-	-
2	63:02:0303012:1202	для эксплуатации многоквартирного дома	Центральный	Российская Федерация, Самарская область, городской округ Жигулевск, г. Жигулевск, ул. Комсомольская, д. 48	Земли населенных пунктов	Сведения о регистрации прав отсутствуют	28.05.2019 № 99/2019/263887381	собственники многоквартирного жилого дома	1203	1	выход	-	-	-
3	63:02:0303012:1205	для эксплуатации многоквартирного дома	Центральный	Российская Федерация, Самарская область, городской округ Жигулевск, г. Жигулевск, ул. Комсомольская, д. 50	Земли населенных пунктов	Сведения о регистрации прав отсутствуют	28.05.2019 № 99/2019/263887415	собственники многоквартирного жилого дома	1291	1	выход	-	-	-
4	63:02:0303012:1208	для эксплуатации многоквартирного дома	Центральный	Самарская область, городской округ Жигулевск, г. Жигулевск, ул. Самарская, д. 3	Земли населенных пунктов	Долевая собственность от 17.03.2015	28.05.2019 № 99/2019/263887447	Собственники помещений в многоквартирном доме	1868	1	выход	-	-	-
5	63:02:0303012:1196	для эксплуатации многоквартирного дома	Центральный	Российская Федерация, Самарская область, городской округ Жигулевск, г. Жигулевск, ул. Никитинская, дом № 3 а	Земли населенных пунктов	Сведения о регистрации прав отсутствуют	28.05.2019 № 99/2019/263887476	собственники многоквартирного жилого дома	1144	1	выход	-	-	-
6	63:02:0303012:1194	для эксплуатации многоквартирного дома	Центральный	Самарская область, городской округ Жигулевск, г. Жигулевск, ул. Никитинская, д. 6	Земли населенных пунктов	Общая долевая собственность № от 20.01.2015 г.	28.05.2019 № 99/2019/263887495	Собственники помещений в многоквартирном доме	1179	1	выход	-	-	-
7	63:02:0303012:1197	для эксплуатации многоквартирного дома	Центральный	Российская Федерация, Самарская область, городской округ Жигулевск, г. Жигулевск, ул. Никитинская, д. 4 А	Земли населенных пунктов	Сведения о регистрации прав отсутствуют	28.05.2019 № 99/2019/263887585	собственники многоквартирного жилого дома	2125	1	выход	-	-	-
8	63:02:0303012:988	для дальнейшей эксплуатации многоквартирного жилого дома	Центральный	Самарская область, городской округ Жигулевск, г. Жигулевск, ул. Никитинская, д. 8	Земли населенных пунктов	Долевая собственность, № от 15.06.2012	28.05.2019 № 99/2019/263887626	Собственники помещений в многоквартирном доме	2151	2	ГК, выход	-	-	-
9	-	-	Центральный	Самарская область, городской округ Жигулевск, г. Жигулевск	Земли населенных пунктов	-	-	-	-	1	выход	-	-	выход расположен на откосе многоквартирного жилого дома, по адресу ул. Самарская, 2А
10	-	-	Центральный	Самарская область, городской округ Жигулевск, г. Жигулевск	Земли населенных пунктов	-	-	-	-	1	ГК №65	-	-	-
Итого										11				

ПОСТАНОВЛЕНИЕ администрации г. о. Жигулевск от 09.09.2019 № 1717 Об установлении публичного сервитута

Рассмотрев ходатайство общества с ограниченной ответственностью "Газпром газораспределение Самара (ИНН 6345009196 ОГРН 1036301730871) в лице Ибрагимова Айрата Валерьевича, действующего по доверенности от 24.05.2018 № 63/79-н/63-2018-4-159, от 01.08.2019 входящий номер 7120 об установлении публичного сервитута, обоснование необходимости установления публичного сервитута объекта газораспределительной системы: газопровод "Ввод к д.15 по ул.Морквашинско", описание местоположения границ публичного сервитута для размещения объекта газораспределительной сети - газопровод "Ввод к д.15 по ул.Морквашинско", содержащего координаты характерных точек границ публичного сервитута, выписку из Единого государственного реестра недвижимости об объекте недвижимости от 19.07.2019 № 99/2019/273494142 в отношении сооружения (объект газораспределительной системы) "Ввод к д.15 по ул.Морквашинско" с кадастровым номером 63:02:000000:2301, руководствуясь главой V.7 Земельного кодекса Российской Федерации, пунктом 3 статьи 3.6 Федерального закона от 25.10.2001 № 137-ФЗ "О введении в действие Земельного кодекса Российской Федерации", Федеральным законом от 13.07.2015 № 218-ФЗ "О государственной регистрации недвижимости", приказом министерства экономического развития Российской Федерации от 10.10.2018 № 541 "Об установлении требований к графическому описанию местоположения границ публичного сервитута, точности определения координат характерных точек границ публичного сервитута, формату электронного документа, содержащего указанные сведения", Уставом городского округа Жигулевск Самарской области, ПОСТАНОВЛЯЮ:

1. Установить публичный сервитут в целях обеспечения дальнейшей эксплуатации объекта газораспределения: "Ввод к д.15 по ул.Морквашинско" с кадастровым номером 63:02:000000:2301, находящегося в собственности общества с ограниченной ответственностью "Газпром газораспределение Самара" (ИНН 6345009196 ОГРН 1036301730871), сроком на 49 лет, в отношении: части земельного участка с кадастровым номером 63:02:000000:1809, площадью 8 кв.м, расположенного по адресу: Самарская область, городской округ Жигулевск, г. Жигулевск, ул. Морквашинская;

2. Утвердить границы публичного сервитута согласно приложению к настоящему постановлению.

3. Уполномочить Ибрагимова Айрата Валерьевича 29.08.1989 г.р., пол: мужской, паспорт: 36 09 175411 выдан 22.10.2009 Отделом УФМС России по Самарской области в Автозаводском районе гор. Тольятти, зарегистрированного по адресу: Самарская область, г. Самара, Кировский район, Волжское шоссе, дом № 119, кв. 171, быть представителем муниципального образования городской округ Жигулевск в Управлении Федеральной службы государственной регистрации, кадастра и картографии" по Самарской области, в филиале Федерального государственного бюджетного учреждения "Федеральная кадас-

тровая палата Федеральной службы государственной регистрации, кадастра и картографии" по Самарской области на право обращения с заявлениями о постановке на государственный кадастровый учет и о внесении в Единый государственный реестр недвижимости сведений о границах публичного сервитута, согласно приложению № 1 к настоящему постановлению, а также с заявлением о регистрации в Едином государственном реестре недвижимости сведений о публичном сервитуте в целях обеспечения дальнейшей эксплуатации объекта газораспределения: "Ввод к д.15 по ул.Морквашинско" с кадастровым номером 63:02:000000:2301, находящегося в собственности общества с ограниченной ответственностью "Газпром газораспределение Самара" в отношении объектов, указанных в пункте 1 настоящего постановления.

4. Обязать общество с ограниченной ответственностью "Газпром газораспределение Самара" привести земли и земельные участки в состояние, пригодное для использования в соответствии с видом разрешенного использования, снести инженерное сооружение, размещенное на основании публичного сервитута, в сроки, предусмотренные пунктом 8 статьи 39.50 Земельного кодекса Российской Федерации.

5. Опубликовать настоящее постановление в течение пяти рабочих дней со дня его принятия в газете "Вестник Жигулевска" и разместить на официальном сайте администрации городского округа Жигулевск в сети Интернет.

6. В течении пяти рабочих дней со дня принятия настоящего постановления направить его копию:

6.1. Обществу с ограниченной ответственностью "Газпром газораспределение Самара";

6.2. В Управление Федеральной службы государственной регистрации, кадастра и картографии по Самарской области.

7. Считать публичный сервитут установленным со дня внесения сведений о нем в Единый государственный реестр недвижимости.

8. Контроль за исполнением настоящего постановления возложить на руководителя департамента имущественных отношений и муниципального контроля администрации городского округа Жигулевск Сухорукова А.В.

Глава городского округа Д.В. Холин

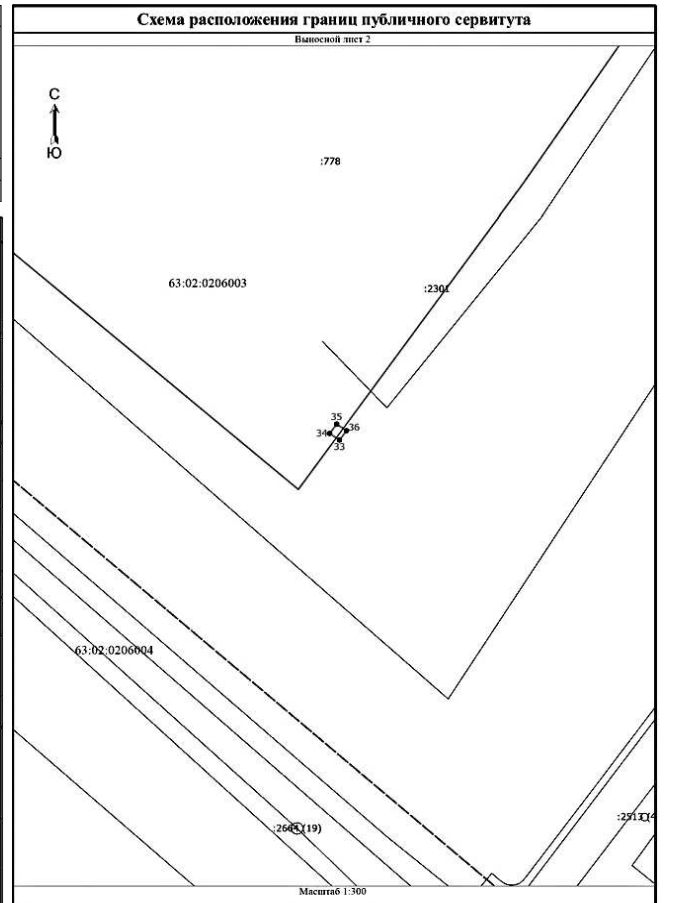
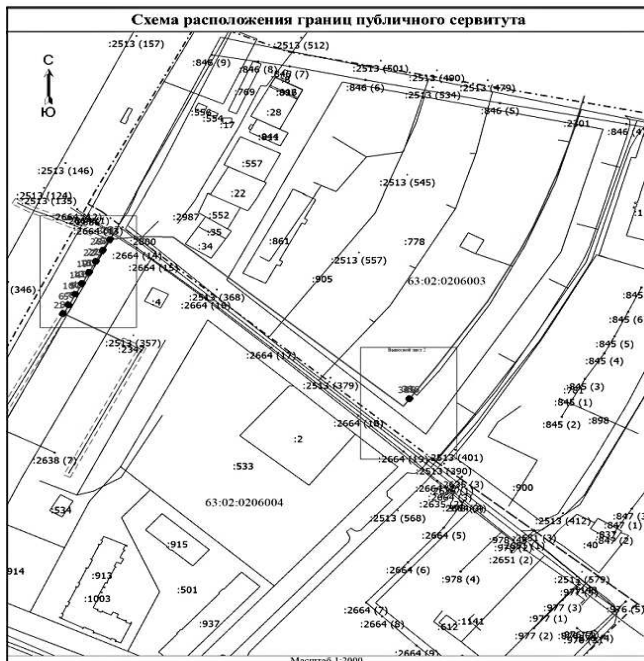
Приложение

ОПИСАНИЕ МЕСТОПОЛОЖЕНИЯ ГРАНИЦ		
Публичный сервитут для размещения объекта газораспределительной системы - Газопровод "Ввод к д.15 по ул.Морквашинско"		
(наименование объекта, местоположение границ которого описано (далее - объект))		
Раздел 1		
Сведения об объекте		
№ п/п	Характеристики объекта	Описание характеристик
1	2	3
1.	Местоположение объекта	Самарская область, город Жигулевск
2.	Площадь объекта +/- величина погрешности определения площади (Р +/- Дельта Р)	9 +/- 1 м²
3.	Иные характеристики объекта	-

Раздел 2					
Сведения о местоположении границ объекта					
1. Система координат МСК-63. Зона 1					
2. Сведения о характерных точках границ объекта					
Обозначение характерных точек границ	Координаты, м		Метод определения координат характерной точки	Средняя квадратическая погрешность положения характерной точки (Мт), м	Описание обозначения точки на местности (при наличии)
	X	Y			
1	2	3	4	5	6
-	-	-	-	-	-
3. Сведения о характерных точках части (частей) границы объекта					
Обозначение характерных точек части границы	Координаты, м		Метод определения координат характерной точки	Средняя квадратическая погрешность положения характерной точки (Мт), м	Описание обозначения точки на местности (при наличии)
	X	Y			
1	2	3	4	5	6
Часть 1					
1	412123.31	1333370.49	Геодезический метод	0.10	-
2	412123.83	1333369.64	Геодезический метод	0.10	-
3	412124.68	1333370.18	Геодезический метод	0.10	-
4	412124.15	1333371.03	Геодезический метод	0.10	-
1	412123.31	1333370.49	Геодезический метод	0.10	-
Часть 2					
5	412129.10	1333373.63	Геодезический метод	0.10	-
6	412129.57	1333372.75	Геодезический метод	0.10	-
7	412130.44	1333373.24	Геодезический метод	0.10	-
8	412129.97	1333374.12	Геодезический метод	0.10	-
5	412129.10	1333373.63	Геодезический метод	0.10	-
Часть 3					
9	412136.03	1333377.40	Геодезический метод	0.10	-
10	412136.50	1333376.52	Геодезический метод	0.10	-
11	412137.37	1333377.01	Геодезический метод	0.10	-
12	412136.90	1333377.89	Геодезический метод	0.10	-
9	412136.03	1333377.40	Геодезический метод	0.10	-

3. Сведения о характерных точках части (частей) границы объекта					
Обозначение характерных точек части границы	Координаты, м		Метод определения координат характерной точки	Средняя квадратическая погрешность положения характерной точки (Мп), м	Описание обозначения точки на местности (при наличии)
	X	Y			
1	2	3	4	5	6
Часть 4					
13	412142.93	1333381.22	Геодезический метод	0.10	-
14	412143.40	1333380.34	Геодезический метод	0.10	-
15	412144.27	1333380.82	Геодезический метод	0.10	-
16	412143.80	1333381.71	Геодезический метод	0.10	-
13	412142.93	1333381.22	Геодезический метод	0.10	-
Часть 5					
17	412151.04	1333385.66	Геодезический метод	0.10	-
18	412150.17	1333385.17	Геодезический метод	0.10	-
19	412150.64	1333384.29	Геодезический метод	0.10	-
20	412151.51	1333384.78	Геодезический метод	0.10	-
17	412151.04	1333385.66	Геодезический метод	0.10	-
Часть 6					
21	412157.27	1333388.97	Геодезический метод	0.10	-
22	412157.74	1333388.09	Геодезический метод	0.10	-
23	412158.61	1333388.58	Геодезический метод	0.10	-
24	412158.14	1333389.46	Геодезический метод	0.10	-
21	412157.27	1333388.97	Геодезический метод	0.10	-
Часть 7					
25	412164.46	1333392.88	Геодезический метод	0.10	-
26	412164.93	1333392.00	Геодезический метод	0.10	-
27	412165.80	1333392.49	Геодезический метод	0.10	-
28	412165.33	1333393.37	Геодезический метод	0.10	-
25	412164.46	1333392.88	Геодезический метод	0.10	-
Часть 8					
29	412171.49	1333396.88	Геодезический метод	0.10	-
30	412171.96	1333396.00	Геодезический метод	0.10	-

3. Сведения о характерных точках части (частей) границы объекта							
Обозначение характерных точек части границы	Существующие координаты, м		Измененные (уточненные) координаты, м		Метод определения координат характерной точки	Средняя квадратическая погрешность положения характерной точки (Мп), м	Описание обозначения точки на местности (при наличии)
	X	Y	X	Y			
1	2	3	4	5	6	7	8
-	-	-	-	-	-	-	-

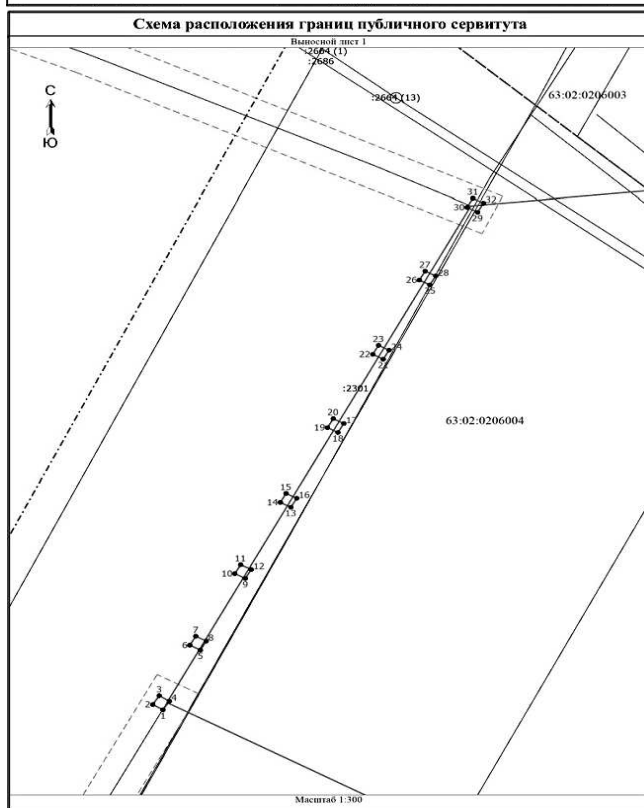


Условные обозначения:
 - Обозначение точки границы, сведения о которой позволяют однозначно определить ее положение на местности
 - Обозначение иной характерной точки
 - Граница публичного сервитута газораспределительной сети - газопровод "Ввод к д. 15 по ул. Морквашинско"
 - Существующая часть границы, имеющаяся в ЕГРН сведения о которой достаточны для определения ее местоположения
 - Граница муниципального образования
 - Граница зоны с особыми условиями использования территории
 - Граница кадастрового квартала
 63-02-0206003 - Номер кадастрового квартала

Текстовое описание местоположения границ населенных пунктов, территориальных зон, особо охраняемых природных территорий, зон с особыми условиями использования территорий

Прохождение границы		Описание прохождения границы
от точки	до точки	
1	2	-
1	2	-
2	3	-
3	4	-
4	1	-
5	6	-
6	7	-
7	8	-
8	5	-
9	10	-
10	11	-
11	12	-
12	9	-
13	14	-
14	15	-
15	16	-
16	13	-
17	18	-
18	19	-
19	20	-
20	17	-
21	22	-
22	23	-
23	24	-
24	21	-
25	26	-
26	27	-
27	28	-
28	25	-
29	30	-
30	31	-
31	32	-
32	29	-
33	34	-
34	35	-
35	36	-
36	33	-

3. Сведения о характерных точках части (частей) границы объекта					
Обозначение характерных точек части границы	Координаты, м		Метод определения координат характерной точки	Средняя квадратическая погрешность положения характерной точки (Мп), м	Описание обозначения точки на местности (при наличии)
	X	Y			
1	2	3	4	5	6
31	412172.83	1333396.49	Геодезический метод	0.10	-
32	412172.36	1333397.37	Геодезический метод	0.10	-
29	412171.49	1333396.88	Геодезический метод	0.10	-
Часть 9					
33	412068.29	1333564.26	Геодезический метод	0.10	-
34	412068.86	1333563.44	Геодезический метод	0.10	-
35	412069.67	1333564.03	Геодезический метод	0.10	-
36	412069.10	1333564.85	Геодезический метод	0.10	-
33	412068.29	1333564.26	Геодезический метод	0.10	-



ЭКСПЛИКАЦИЯ
 земельных участков, в границах которых расположены наземные части объекта газораспределительной системы - газопровод "Ввод к д. 15 по ул. Морквашинско" с КН 63:02:0000000:2301, расположенного по адресу: Самарская область, городской округ Жигулевск, город Жигулевск

№ п/п	Кадастровый номер участка	Разрешенное использование	Район	Местоположение	Категория земель	Вид права	Реквизиты выписки из ЕГРП	Сведения о правообладателе	Площадь участка (кв.м.)	Площадь участка (кв.м.), предполагаемая к занятию, (кв.м.)	Вид наземного объекта	Протяженность надземной части газопровода, м	Адреса правообладателей	Примечание
1	63:02:0000000:1809	Для размещения объекта "Реконструкция и расширение автомобильной дороги общего пользования местного значения г.о. Жигулевск по ул. Морквашинская"	-	Самарская область, городской округ Жигулевск, г. Жигулевск, ул. Морквашинская	Земли населенных пунктов	-	18.07.2019 № 99/2019/273460213	-	208240	1 6 1	Выход столбы Выход	54.81	-	Многоконтурная часть земельного участка
2	63:02:0206003:778	Под многоквартирную жилую застройку	-	Самарская область, городской округ Жигулевск, г. Жигулевск, МКР-10, участок 3	Земли населенных пунктов	участники долевого строительства по договорам участия в долевом строительстве	18.07.2019 № 99/2019/273483953	-	27725	1	колодец	-	Почтовый адрес и (или) адрес электронной почты, по которым осуществляется связь с правообладателем земельного участка, отсутствует	Залог в силу закона, 1) Объект долевого строительства: Однокомнатная квартира, номер этажа: 2, номер объекта: 30, проектная (планируемая) площадь: 36, 62 кв.м., местоположение: Самарская область, г.Жигулевск, мкр-н 10-й, уч.3, поз. 29/1, кв.30 (Запись № 63-63-02/008/2013-158 от 19.04.2013г.) Основание: Договор №1/Р долевого участия в строительстве многоквартирного дома от 01.04.2013г., дата регистрации 19.04.2013, №63-63-02/009/2013-217

ПОСТАНОВЛЕНИЕ администрации г. о. Жигулевск
 от 09.09.2019 № 1718
Об установлении публичного сервитута

Рассмотрев ходатайство общества с ограниченной ответственностью "Газпром газораспределение Самара (ИНН 6345009196 ОГРН 1036301730871) в лице Ибрагимова Айрата Валерьевича, действующего по доверенности от 24.05.2018 № 63/79-н/63-2018-4-159, от 01.08.2019 входящий номер 7115 об установлении публичного сервитута, обоснование необходимости установления публичного сервитута объекта газораспределительной системы: газопровод "Г/п НД В-1 Моркв.3 и 5", описание местоположения границ публичного сервитута для размещения объекта газораспределительной сети - газопровод "Г/п НД В-1 Моркв.3 и 5", содержащего координаты характерных точек границ публичного сервитута, выписку из Единого государственного

реестра недвижимости об основных характеристиках и зарегистрированных правах на объект недвижимости от 18.07.2019 № 99/2019/273462927 в отношении сооружения (объект газораспределительной системы) "Г/п НД В-1 Моркв.3 и 5" с кадастровым номером 63:02:0206012:1167, руководствуясь главой V.7 Земельного кодекса Российской Федерации, пунктом 3 статьи 3.6 Федерального закона от 25.10.2001 № 137-ФЗ "О введении в действие Земельного кодекса Российской Федерации", Федеральным законом от 13.07.2015 № 218-ФЗ "О государственной регистрации недвижимости", приказом министерства экономического развития Российской Федерации от 10.10.2018 № 541 "Об установлении требований к графическому описанию местоположения границ публичного сервитута, точности определения координат характерных точек границ публичного сервитута, формату электронного документа, содержащего указанные сведения", Уставом городского округа Жигулевск Самарской области,

ПОСТАНОВЛЯЮ:

1. Установить публичный сервитут в целях обеспечения дальнейшей эксплуатации объекта газораспределения: "Г/п НД В-1 Моркв.3 и 5" с кадастровым номером 63:02:0206012:1167, находящегося в собственности общества с ограниченной ответственностью "Газпром газораспределение Самара" (ИНН 6345009196 ОГРН 1036301730871), сроком на 49 лет, в отношении:
 части земельного участка с кадастровым номером 63:02:0206012:1872, площадью 2 кв.м., расположенного по адресу: Самарская область, городской округ Жигулевск, г. Жигулевск, мкр В-1, д. № 1;
 части земельного участка с кадастровым номером 63:02:0206012:1863, площадью 1 кв.м., расположенного по адресу: Самарская область, городской округ Жигулевск, г. Жигулевск, мкр В-1, дом 4;

части земельного участка с кадастровым номером 63:02:0206012:1870, площадью 3 кв.м, расположенного по адресу: Самарская область, городской округ Жигулевск, г. Жигулевск, мкр В-1, дом № 3;

части земельного участка с кадастровым номером 63:02:0206012:1867, площадью 1 кв.м, расположенного по адресу: Самарская область, городской округ Жигулевск, г. Жигулевск, мкр В-1, дом № 6;

земель, государственная собственность на которые не разграничена, в границах кадастрового квартала 63:02:0206012, общей площадью 1 кв.м (многоконтурные).

2. Утвердить границы публичного сервитута согласно приложению № 1 к настоящему постановлению.

3. Уполномочить Ибрагимову Айрату Валерьевичу 29.08.1989 г.р., пол: мужской, паспорт: 36 09 175411 выдан 22.10.2009 Отделом УФМС России по Самарской области в Автозаводском районе гор. Тольятти, зарегистрированного по адресу: Самарская область, г. Самара, Кировский район, Волжское шоссе, дом № 119, кв. 171, быть представителем муниципального образования городской округ Жигулевск в Управлении Федеральной службы государственной регистрации, кадастра и картографии по Самарской области, в филиале Федерального государственного бюджетного учреждения "Федеральная кадастровая палата Федеральной службы государственной регистрации, кадастра и картографии" по Самарской области на право обращения с заявлениями о постановке на государственный кадастровый учет и о внесении в Единый государственный реестр недвижимости сведений о границах публичного сервитута, согласно приложению № 1 к настоящему постановлению, а также с заявлением о регистрации в Едином государственном реестре недвижимости сведений о публичном сервитуте в целях обеспечения дальнейшей эксплуатации объекта газораспределения: "Г/п НД В-1 Моркв.3 и 5" с кадастровым номером 63:02:0206012:1167, находящегося в собственности общества с ограниченной ответственностью "Газпром газораспределение Самара" в отношении объектов, указанных в пункте 1 настоящего постановления.

4. Утвердить график проведения работ при осуществлении деятельности, для обеспечения которой устанавливается публичный сервитут газопровод "Г/п НД В-1 Моркв.3 и 5", согласно приложению № 2 к настоящему постановлению.

5. Обязать общество с ограниченной ответственностью "Газпром газораспределение Самара" привести земли и земельные участки в состоянии, пригодное для использования в соответствии с видом разрешенного использования, снести инженерное сооружение, размещенное на основании публичного сервитута, в сроки, предусмотренные пунктом 8 статьи 39.50 Земельного кодекса Российской Федерации.

6. Опубликовать настоящее постановление в течение пяти рабочих дней со дня его принятия в газете "Вестник Жигулевска" и разместить на официальном сайте администрации городского округа Жигулевск в сети Интернет.

7. В течении пяти рабочих дней со дня принятия настоящего постановления направить его копию:

7.1. Обществу с ограниченной ответственностью "Газпром газораспределение Самара";

7.2. В Управление Федеральной службы государственной регистрации, кадастра и картографии по Самарской области.

8. Разместить копию настоящего постановления в общедоступных местах многоквартирных домов № 1, № 2, № 3, № 4, № 6, мкр В-1, г. Жигулевска, городского округа Жигулевск Самарской области (на досках объявлений, размещенных во всех подъездах многоквартирного дома, или в пределах земельного участка, на котором расположен многоквартирный дом).

9. Считать публичный сервитут установленным со дня внесения сведений о нем в Единый государственный реестр недвижимости.

10. Контроль за исполнением настоящего постановления возложить на руководителя департамента имущественных отношений и муниципального контроля администрации городского округа Жигулевск Сухорукова А.В.

Глава городского округа Д.В. Холин

Приложение №1

ОПИСАНИЕ МЕСТОПОЛОЖЕНИЯ ГРАНИЦ		
Публичный сервитут для размещения объекта газораспределительной системы - Газопровод "Г/п НД В-1 Моркв.3 и 5"		
(наименование объекта, местоположение границ которого описано (далее - объект))		
Раздел 1		
Сведения об объекте		
№ п/п	Характеристики объекта	Описание характеристик
1	2	3
1.	Местоположение объекта	Самарская область, город Жигулевск
2.	Площадь объекта +/- величина погрешности определения площади (P +/- Дельта P)	8 +/- 1 м ²
3.	Иные характеристики объекта	-

Раздел 2					
Сведения о местоположении границ объекта					
1. Система координат МСК-63, Зона 1					
2. Сведения о характерных точках границ объекта					
Обозначение характерных точек границ	Координаты, м		Метод определения координат характерной точки	Средняя квадратическая погрешность положения характерной точки (Мт), м	Описание обозначения точки на местности (при наличии)
	X	Y			
1	2	3	4	5	6
-	-	-	-	-	-

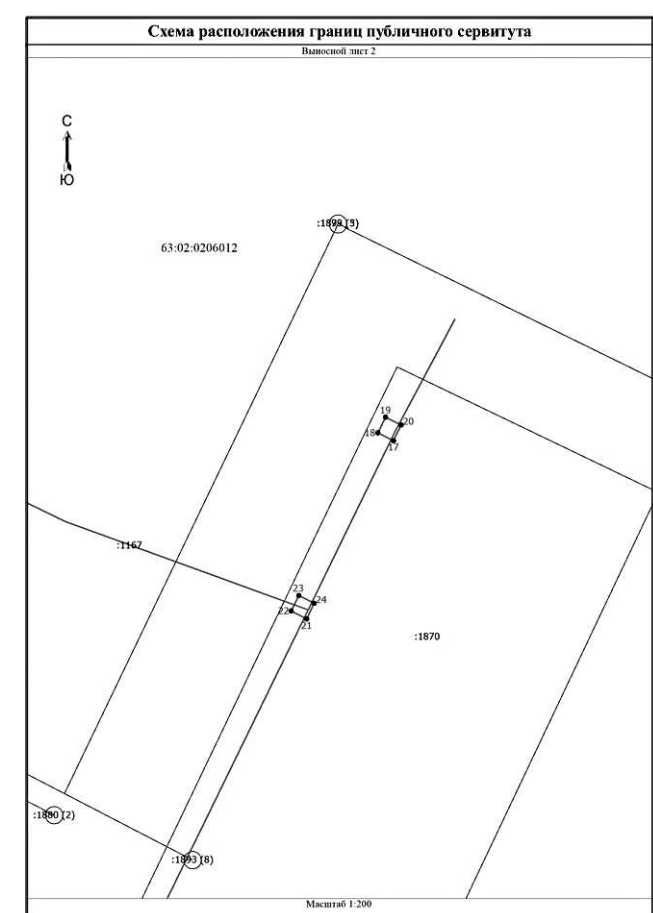
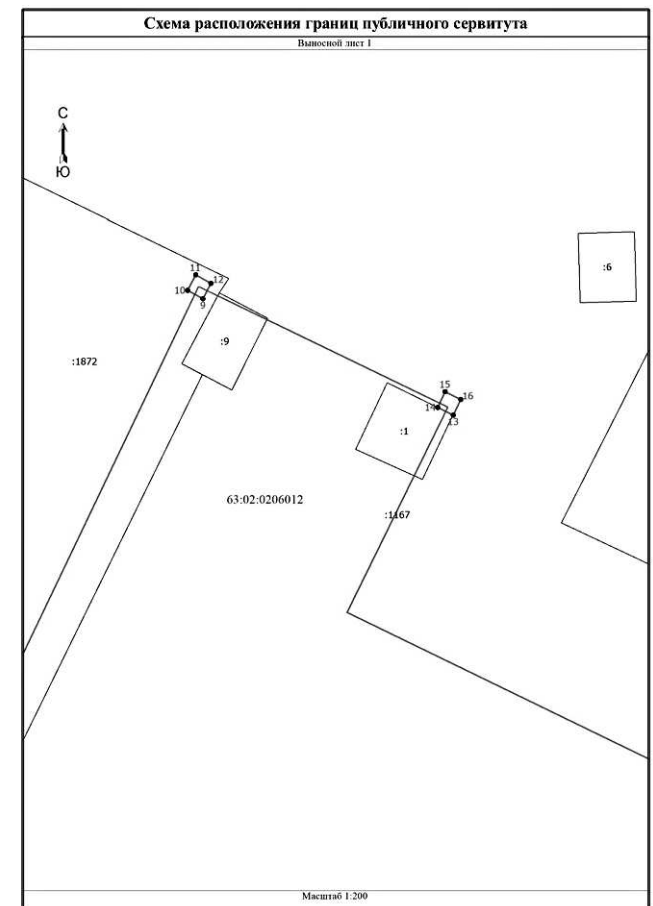
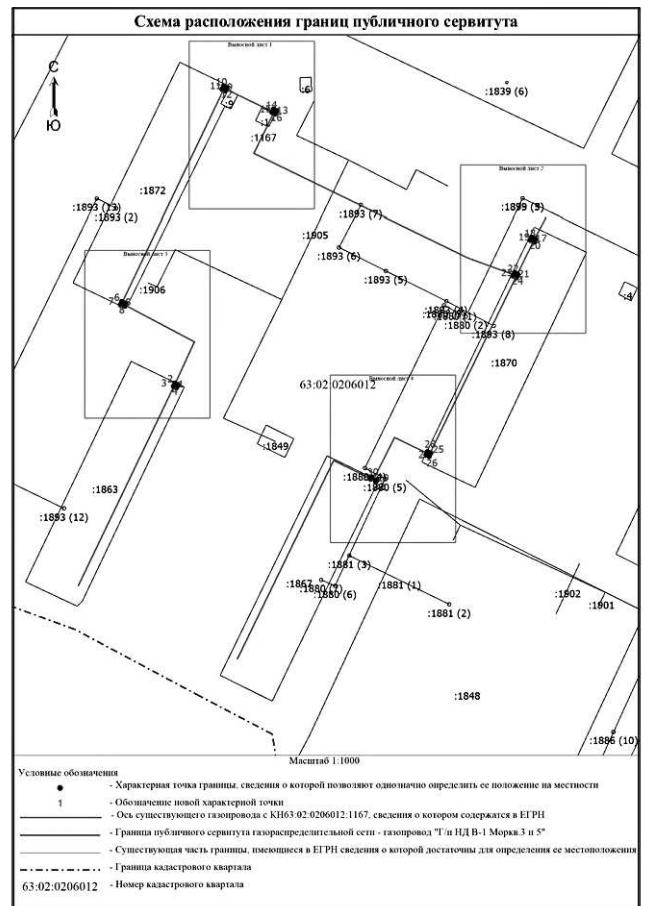
3. Сведения о характерных точках части (частей) границы объекта					
Обозначение характерных точек части границы	Координаты, м		Метод определения координат характерной точки	Средняя квадратическая погрешность положения характерной точки (Мт), м	Описание обозначения точки на местности (при наличии)
	X	Y			
1	2	3	4	5	6
Часть 1					
1	410629.78	1332743.18	Геодезический метод	0.10	-

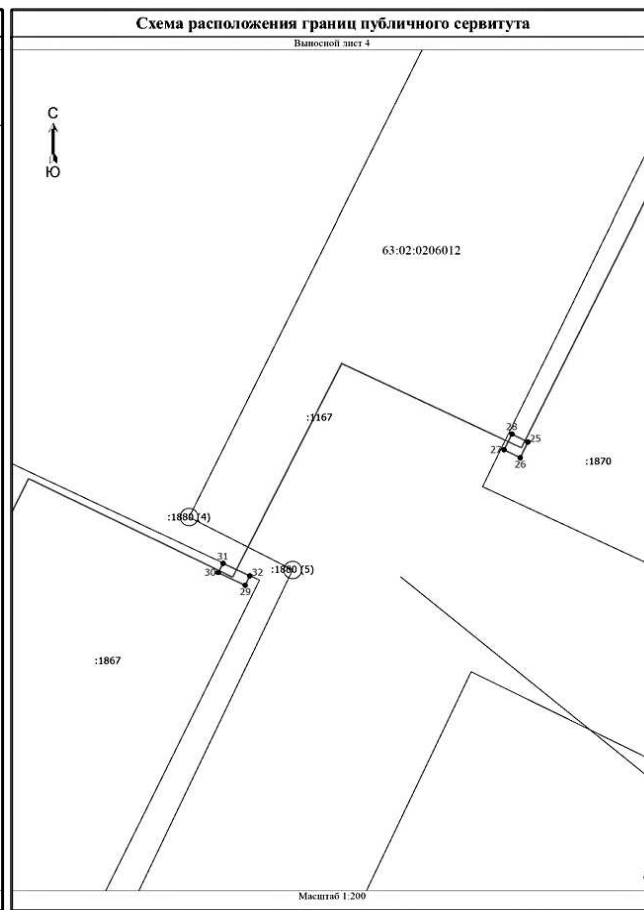
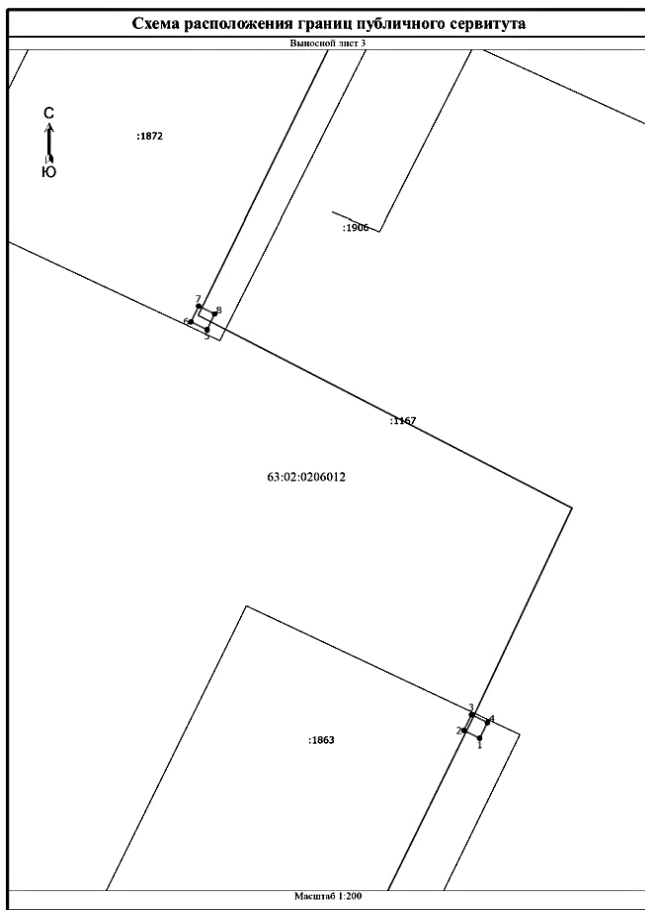
1	2	3	4	5	6
2	410630.23	1332742.30	Геодезический метод	0.10	-
3	410631.13	1332742.73	Геодезический метод	0.10	-
4	410630.68	1332743.62	Геодезический метод	0.10	-
1	410629.78	1332743.18	Геодезический метод	0.10	-
Часть 2					
5	410653.23	1332727.96	Геодезический метод	0.10	-
6	410653.68	1332727.06	Геодезический метод	0.10	-
7	410654.58	1332727.49	Геодезический метод	0.10	-
8	410654.13	1332728.38	Геодезический метод	0.10	-
5	410653.23	1332727.96	Геодезический метод	0.10	-
Часть 3					
9	410715.00	1332757.15	Геодезический метод	0.10	-
10	410715.48	1332756.27	Геодезический метод	0.10	-
11	410716.37	1332756.74	Геодезический метод	0.10	-
12	410715.88	1332757.61	Геодезический метод	0.10	-
9	410715.00	1332757.15	Геодезический метод	0.10	-

3. Сведения о характерных точках части (частей) границы объекта					
Обозначение характерных точек части границы	Координаты, м		Метод определения координат характерной точки	Средняя квадратическая погрешность положения характерной точки (Мт), м	Описание обозначения точки на местности (при наличии)
	X	Y			
1	2	3	4	5	6
Часть 4					
13	410708.32	1332771.51	Геодезический метод	0.10	-
14	410708.76	1332770.62	Геодезический метод	0.10	-
15	410709.67	1332771.04	Геодезический метод	0.10	-
16	410709.22	1332771.94	Геодезический метод	0.10	-
13	410708.32	1332771.51	Геодезический метод	0.10	-
Часть 5					
17	410671.71	1332845.85	Геодезический метод	0.10	-
18	410672.16	1332844.96	Геодезический метод	0.10	-
19	410673.06	1332845.40	Геодезический метод	0.10	-
20	410672.61	1332846.29	Геодезический метод	0.10	-
17	410671.71	1332845.85	Геодезический метод	0.10	-
Часть 6					
21	410661.48	1332840.87	Геодезический метод	0.10	-
22	410661.94	1332839.98	Геодезический метод	0.10	-
23	410662.83	1332840.42	Геодезический метод	0.10	-
24	410662.38	1332841.30	Геодезический метод	0.10	-
21	410661.48	1332840.87	Геодезический метод	0.10	-
Часть 7					
25	410610.98	1332816.25	Геодезический метод	0.10	-
26	410610.08	1332815.82	Геодезический метод	0.10	-
27	410610.54	1332814.92	Геодезический метод	0.10	-
28	410611.44	1332815.36	Геодезический метод	0.10	-
25	410610.98	1332816.25	Геодезический метод	0.10	-
Часть 8					
29	410602.76	1332800.46	Геодезический метод	0.10	-
30	410603.49	1332798.95	Геодезический метод	0.10	-

3. Сведения о характерных точках части (частей) границы объекта					
Обозначение характерных точек части границы	Координаты, м		Метод определения координат характерной точки	Средняя квадратическая погрешность положения характерной точки (Мт), м	Описание обозначения точки на местности (при наличии)
	X	Y			
1	2	3	4	5	6
31	410604.02	1332799.23	Геодезический метод	0.10	-
32	410603.30	1332800.72	Геодезический метод	0.10	-
29	410602.76	1332800.46	Геодезический метод	0.10	-

Раздел 3							
Сведения о местоположении измененных (уточненных) границ объекта							
1. Система координат -							
2. Сведения о характерных точках границ объекта							
Обозначение характерных точек границ	Существующие координаты, м		Измененные (уточненные) координаты, м		Метод определения координат характерной точки	Средняя квадратическая погрешность положения характерной точки (Мт), м	Описание обозначения точки на местности (при наличии)
	X	Y	X	Y			
1	2	3	4	5	6	7	8
-	-	-	-	-	-	-	-
3. Сведения о характерных точках части (частей) границы объекта							
Обозначение характерных точек части границы	Существующие координаты, м		Измененные (уточненные) координаты, м		Метод определения координат характерной точки	Средняя квадратическая погрешность положения характерной точки (Мт), м	Описание обозначения точки на местности (при наличии)
	X	Y	X	Y			
1	2	3	4	5	6	7	8
-	-	-	-	-	-	-	-





Текстовое описание местоположения границ населенных пунктов, территориальных зон, особо охраняемых природных территорий, зон с особыми условиями использования территорий		
Прохождение границы		Описание прохождения границы
от точки	до точки	
1	2	3
1	2	-
2	3	-
3	4	-
4	1	-
5	6	-
6	7	-
7	8	-
8	5	-
9	10	-
10	11	-
11	12	-
12	9	-
13	14	-
14	15	-
15	16	-
16	13	-
17	18	-
18	19	-
19	20	-
20	17	-
21	22	-
22	23	-
23	24	-
24	21	-
25	26	-
26	27	-
27	28	-
28	25	-
29	30	-
30	31	-
31	32	-
32	29	-

Приложение №2
График проведения работ при осуществлении деятельности, для обеспечения которой устанавливается публичный сервитут газопровод "Г/п НД В-1 Моркв.3 и 5"

Кадастровый номер/адрес	Вид наземного элемента	Срок/виды работ
Земли, государственная собственность на которые не разграничена в границах кадастрового квартала 63:02:0206012	выход из земли находится на отступке многоквартирного жилого дома	1 раз в 2 месяца технический осмотр и проверка состояния охранных зон

ЭКСПЛИКАЦИЯ земельных участков, в границах которых расположены наземные части объекта газораспределительной системы - газопровод "Г/п НД В-1 Моркв.3 и 5" с КН 63:02:0206012:1167, расположенного по адресу: Самарская область, городской округ Жигулевск, г.Жигулевск

№ п/п	Кадастровый номер участка	Разрешенное использование	Район	Местоположение	Категория земель	Вид права	Реквизиты выписки из ЕГРП	Сведения о правообладателе	Площадь участка (кв.м.)	Площадь участка (кв.м.)	Вид наземного объекта	Протяженность надземной части газопровода, м	Адреса правообладателей	Примечание
1	63:02:0206012:1863	для эксплуатации многоквартирного дома	микрорайон В-1	Российская Федерация, Самарская область, городской округ Жигулевск, мкр. В-1, дом 4	Земли населенных пунктов	Сведения о регистрации прав отсутствуют	18.07.2019 № 99/2019/273463024	собственники многоквартирного жилого дома	1196	1	выход	-	-	-
2	63:02:0206012:1872	для эксплуатации многоквартирного дома	микрорайон В-1	Российская Федерация, Самарская область, городской округ Жигулевск, г. Жигулевск, мкр. В-1, д. №1	Земли населенных пунктов	Сведения о регистрации прав отсутствуют	18.07.2019 № 99/2019/273464900	Собственники помещений многоквартирного дома	1191	2	выходы	-	-	-
3	63:02:0206012:1870	для эксплуатации многоквартирного дома	микрорайон В-1	Самарская область, городской округ Жигулевск, г.Жигулевск, мкр В-1, дом №3	Земли населенных пунктов	Общая долевая собственность, № от 18.02.2015 г.	18.07.2019 № 99/2019/273483206	Собственники помещений многоквартирного дома	1258	3	выходы	-	-	-
4	63:02:0206012:1867	для эксплуатации многоквартирного дома	микрорайон В-1	Российская Федерация, Самарская область, городской округ Жигулевск, г.Жигулевск, мкр В-1, дом № 6	Земли населенных пунктов	Сведения о регистрации прав отсутствуют	18.07.2019 № 99/2019/273463248	собственники многоквартирного жилого дома	1165	1	выход	-	-	-
5	-	-	микрорайон В-1	Самарская область, городской округ Жигулевск, г. Жигулевск	Земли населенных пунктов	-	-	-	-	1	выход	-	-	Выход расположен на отступке многоквартирного жилого дома, по адресу мкр.В-1, дом 2
Итого										8				

ПОСТАНОВЛЕНИЕ администрации г. о. Жигулевск от 09.09.2019 № 1719 Об установлении публичного сервитута

Рассмотрев ходатайство общества с ограниченной ответственностью "Газпром газораспределение Самара (ИНН 6345009196 ОГРН 1036301730871) в лице Ибрагимова Айрата Валерьевича, действующего по доверенности от 24.05.2018 № 63/79-н/63-2018-4-159, от 01.08.2019 входящий номер 7118 об установлении публичного сервитута, обоснование необходимости установления публичного сервитута объекта газораспределительной системы: газопровод "Г/п НД внутр. Механич. пер. д.3", описание местоположения границ публичного сервитута для размещения объекта газораспределительной сети - газопровод "Г/п НД внутр.Механич.пер. д.3", содержащего координаты характерных точек границ публичного сервитута, выписку из Единого государственного реестра недвижимости об основных характеристиках и зарегистрированных правах на объект недвижимости от 18.07.2019 № 99/2019/273482834 в отношении сооружения (объект газораспределительной системы) "Г/п НД внутр. Механич. пер. д. 3" с кадастровым номером 63:02:0206009:1273, руководствуясь главой V.7 Земельного кодекса Российской Федерации, пунктом 3 статьи 3.6 Федерального закона от 25.10.2001 № 137-ФЗ "О введении в действие Земельного кодекса Российской Федерации", Федеральным законом от 13.07.2015 № 218-ФЗ "О государственной регистрации недвижимости", приказом министерства экономического развития Российской Федерации от 10.10.2018 № 541 "Об установлении требований к графическому описанию местоположения границ публичного сервитута, точности определения координат характерных точек границ публичного сервитута, формату электронного документа, содержащего указанные сведения", Уставом городского округа Жигулевск Самарской области, ПОСТАНОВЛЯЮ:

- Установить публичный сервитут в целях обеспечения дальнейшей эксплуатации объекта газораспределения: "Г/п внутр. Механич. пер. д. 3" с кадастровым номером 63:02:0206009:1273, находящегося в собственности общества с ограниченной ответственностью "Газпром газораспределение Самара" (ИНН 6345009196 ОГРН 1036301730871), сроком на 49 лет, в отношении:
 - части земельного участка с кадастровым номером 63:02:0206009:1509, площадью 1 кв.м, расположенного по адресу: Самарская область, городской округ Жигулевск, г. Жигулевск, пер. Механический, д. 1 а;
 - части земельного участка с кадастровым номером 63:02:0206009:1480, площадью 1 кв.м, расположенного по адресу: Самарская область, городской округ Жигулевск, г. Жигулевск, пер. Механический, строение № 1-Т;
- Утвердить границы публичного сервитута согласно приложению № 1 к настоящему постановлению.
- Уполномочить Ибрагимова Айрата Валерьевича 29.08.1989 г.р., пол: мужской, паспорт: 36 09 175411 выдан 22.10.2009 Отделом УФМС России по Самарской области в Автозаводском районе гор. Тольятти,

зарегистрированного по адресу: Самарская область, г. Самара, Кировский район, Волжское шоссе, дом № 119, кв. 171, быть представителем муниципального образования городской округ Жигулевск в Управлении Федеральной службы государственной регистрации, кадастра и картографии" по Самарской области, в филиале Федерального государственного бюджетного учреждения "Федеральная кадастровая палата Федеральной службы государственной регистрации, кадастра и картографии" по Самарской области на право обращения с заявлениями о постановке на государственный кадастровый учет и о внесении в Единый государственный реестр недвижимости сведений о границах публичного сервитута, согласно приложению № 1 к настоящему постановлению, а также с заявлениями о регистрации в Едином государственном реестре недвижимости сведений о публичном сервитуте в целях обеспечения дальнейшей эксплуатации объекта газораспределения: "Г/п НД внутр. Механич. пер. д. 3" с кадастровым номером 63:02:0206009:1273, находящегося в собственности общества с ограниченной ответственностью "Газпром газораспределение Самара" в отношении объектов, указанных в пункте 1 настоящего постановления.

- Утвердить график проведения работ при осуществлении деятельности, для обеспечения которой устанавливается публичный сервитут газопровод "Г/п НД внутр. Механич. пер. д. 3", согласно приложению № 2 к настоящему постановлению.
- Обязать общество с ограниченной ответственностью "Газпром газораспределение Самара" привести земли и земельные участки в состоянии, пригодное для использования в соответствии с видом разрешенного использования, снести инженерное сооружение, размещенное на основании публичного сервитута, в сроки, предусмотренные пунктом 8 статьи 39.50 Земельного кодекса Российской Федерации.

6. Опубликовать настоящее постановление в течение пяти рабочих дней со дня его принятия в газете "Вестник Жигулевска" и разместить на официальном сайте администрации городского округа Жигулевск в сети Интернет.

7. В течении пяти рабочих дней со дня принятия настоящего постановления направить его копию:

- Обществу с ограниченной ответственностью "Газпром газораспределение Самара";
- В Управление Федеральной службы государственной регистрации, кадастра и картографии по Самарской области.
- Акционерному обществу "Самарская сетевая компания".
- Разместить копию настоящего постановления в общедоступных местах многоквартирного дома пер. Механический, д. 1 а, г. Жигулевска, городского округа Жигулевск Самарской области (на досках объявлений, размещенных во всех подъездах многоквартирного дома, или в пределах земельного участка, на котором расположен многоквартирный дом).
- Считать публичный сервитут установленным со дня внесения сведений о нем в Единый государственный реестр недвижимости.
- Контроль за исполнением настоящего постановления возложить на руководителя департамента имущественных отношений и муниципального контроля администрации городского округа Жигулевск Сухорукова А.В.

Глава городского округа Д.В. Холин

ОПИСАНИЕ МЕСТОПОЛОЖЕНИЯ ГРАНИЦ					
Публичный сервитут для размещения объекта газораспределительной системы - Газопровод "Г/п НД внутр. Механич.пер. д.3"					
(наименование объекта, местоположение границ которого описано (далее - объект))					
Раздел 1					
Сведения об объекте					
№ п/п	Характеристики объекта		Описание характеристик		
1	2		3		
1.	Местоположение объекта		Самарская область, город Жигулевск		
2.	Площадь объекта +/- величина погрешности определения площади (P +/- Дельта P)		8 +/- 1 м ²		
3.	Иные характеристики объекта				
Раздел 2					
Сведения о местоположении границ объекта					
1. Система координат МСК-63. Зона 1					
2. Сведения о характерных точках границ объекта					
Обозначение характерных точек границ	Координаты, м		Метод определения координат характерной точки	Средняя квадратическая погрешность положения характерной точки (Mт), м	Описание обозначения точки на местности (при наличии)
	X	Y			
1	2	3	4	5	6
-	-	-	-	-	-
3. Сведения о характерных точках части (частей) границы объекта					
Обозначение характерных точек части границы	Координаты, м		Метод определения координат характерной точки	Средняя квадратическая погрешность положения характерной точки (Mт), м	Описание обозначения точки на местности (при наличии)
	X	Y			
1	2	3	4	5	6
Часть 1					
1	411007.94	1332969.96	Геодетический метод	0.10	-
2	411008.37	1332969.06	Геодетический метод	0.10	-
3	411009.28	1332969.46	Геодетический метод	0.10	-
4	411008.86	1332970.37	Геодетический метод	0.10	-
1	411007.94	1332969.96	Геодетический метод	0.10	-

Приложение №1

1	2	3	4	5	6
Часть 2					
5	411010.76	1332949.86	Геодезический метод	0.10	-
6	411011.19	1332948.96	Геодезический метод	0.10	-
7	411012.10	1332949.36	Геодезический метод	0.10	-
8	411011.67	1332950.27	Геодезический метод	0.10	-
5	411010.76	1332949.86	Геодезический метод	0.10	-
Часть 3					
9	410981.00	1332957.55	Геодезический метод	0.10	-
10	410981.43	1332956.65	Геодезический метод	0.10	-
11	410982.34	1332957.06	Геодезический метод	0.10	-
12	410981.91	1332957.96	Геодезический метод	0.10	-
9	410981.00	1332957.55	Геодезический метод	0.10	-

3. Сведения о характерных точках части (частей) границы объекта

Обозначение характерных точек части границы	Координаты, м		Метод определения координат характерной точки	Средняя квадратическая погрешность положения характерной точки (Мт), м	Описание обозначения точки на местности (при наличии)
	X	Y			
1	2	3	4	5	6
Часть 4					
13	410977.66	1332967.33	Геодезический метод	0.10	-
14	410976.75	1332966.92	Геодезический метод	0.10	-
15	410977.18	1332966.02	Геодезический метод	0.10	-
16	410978.09	1332966.43	Геодезический метод	0.10	-
13	410977.66	1332967.33	Геодезический метод	0.10	-
Часть 5					
17	410971.97	1332976.26	Геодезический метод	0.10	-
18	410972.40	1332975.35	Геодезический метод	0.10	-
19	410973.31	1332975.76	Геодезический метод	0.10	-
20	410972.88	1332976.66	Геодезический метод	0.10	-
17	410971.97	1332976.26	Геодезический метод	0.10	-
Часть 6					
21	410976.93	1332976.79	Геодезический метод	0.10	-
22	410977.35	1332975.88	Геодезический метод	0.10	-
23	410978.26	1332976.29	Геодезический метод	0.10	-
24	410977.84	1332977.19	Геодезический метод	0.10	-
21	410976.93	1332976.79	Геодезический метод	0.10	-
Часть 7					
25	410955.85	1333051.43	Геодезический метод	0.10	-
26	410956.28	1333050.53	Геодезический метод	0.10	-
27	410957.19	1333050.93	Геодезический метод	0.10	-
28	410956.76	1333051.84	Геодезический метод	0.10	-
25	410955.85	1333051.43	Геодезический метод	0.10	-
Часть 8					
29	410952.63	1333058.09	Геодезический метод	0.10	-
30	410953.05	1333057.18	Геодезический метод	0.10	-

3. Сведения о характерных точках части (частей) границы объекта

Обозначение характерных точек части границы	Координаты, м		Метод определения координат характерной точки	Средняя квадратическая погрешность положения характерной точки (Мт), м	Описание обозначения точки на местности (при наличии)
	X	Y			
1	2	3	4	5	6
31	410953.97	1333057.59	Геодезический метод	0.10	-
32	410953.54	1333058.50	Геодезический метод	0.10	-
29	410952.63	1333058.09	Геодезический метод	0.10	-

Раздел 3

Сведения о местоположении измененных (уточненных) границ объекта

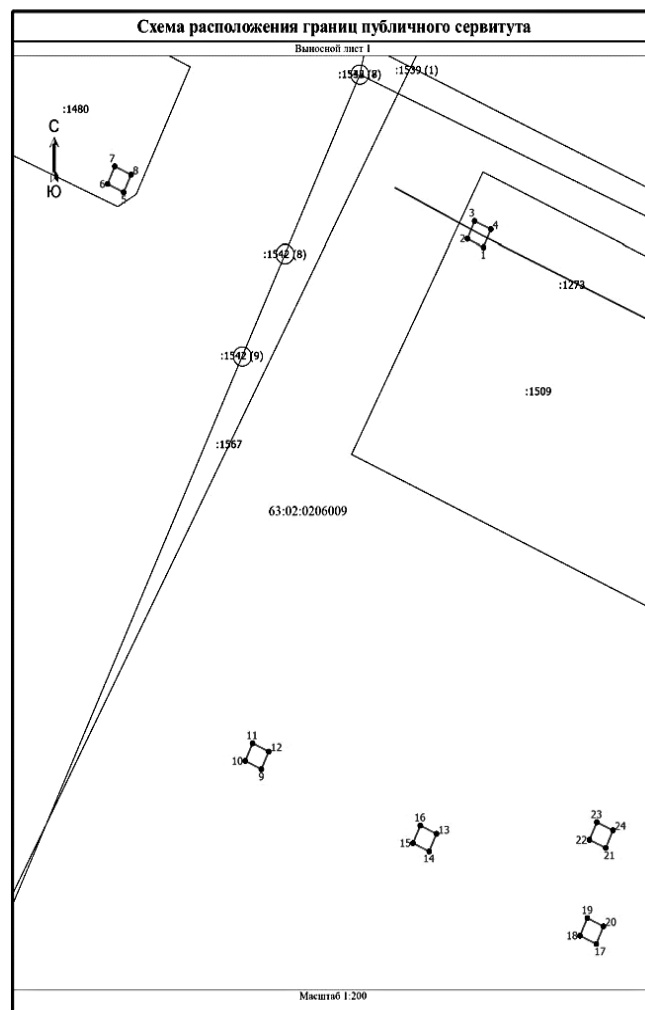
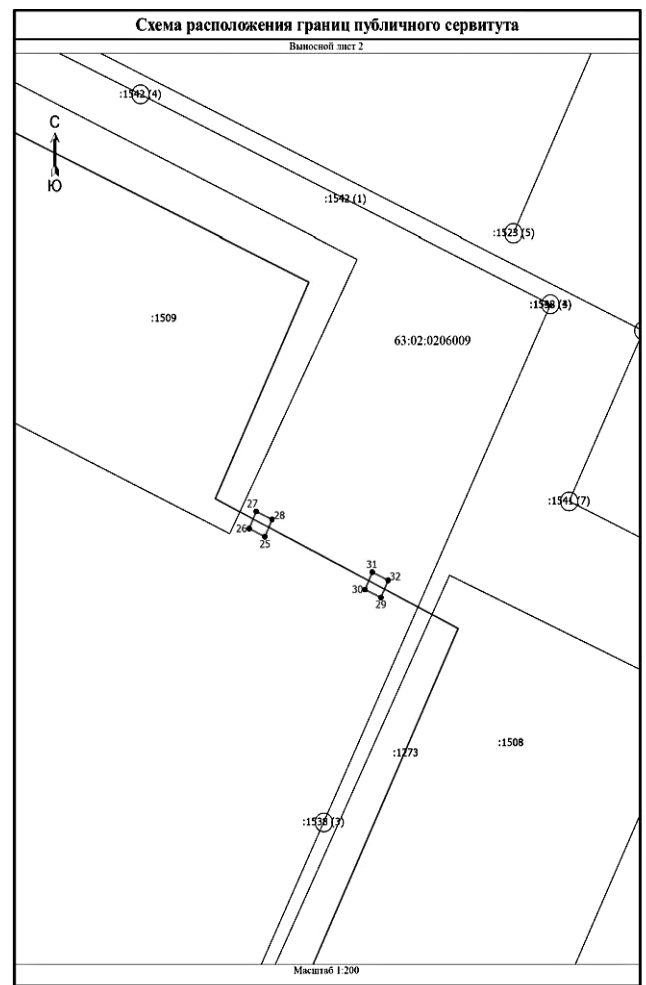
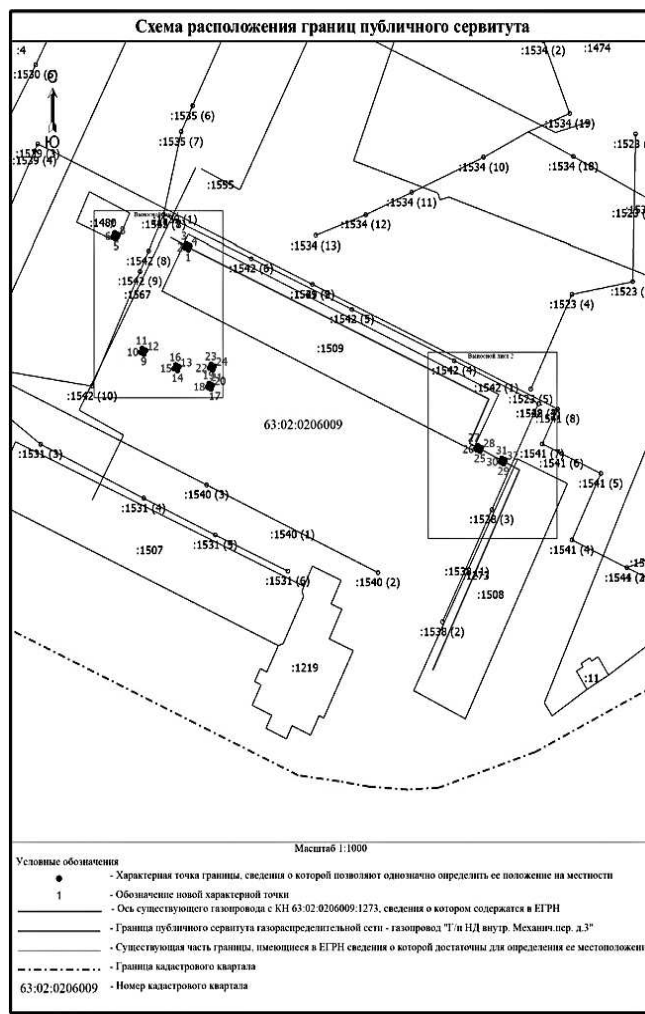
1. Система координат -

2. Сведения о характерных точках границ объекта

Обозначение характерных точек границ	Существующие координаты, м		Измененные (уточненные) координаты, м		Метод определения координат характерной точки	Средняя квадратическая погрешность положения характерной точки (Мт), м	Описание обозначения точки на местности (при наличии)
	X	Y	X	Y			
1	2	3	4	5	6	7	8
-	-	-	-	-	-	-	-

3. Сведения о характерных точках части (частей) границы объекта

Обозначение характерных точек части границы	Существующие координаты, м		Измененные (уточненные) координаты, м		Метод определения координат характерной точки	Средняя квадратическая погрешность положения характерной точки (Мт), м	Описание обозначения точки на местности (при наличии)
	X	Y	X	Y			
1	2	3	4	5	6	7	8
-	-	-	-	-	-	-	-



Текстовое описание местоположения границ населенных пунктов, территориальных зон, особо охраняемых природных территорий, зон с особыми условиями использования территорий

Прохождение границы			Описание прохождения границы
от точки	до точки		
1	2	3	
1	2	-	
2	3	-	
3	4	-	
4	1	-	
5	6	-	
6	7	-	
7	8	-	
8	5	-	
9	10	-	
10	11	-	
11	12	-	
12	9	-	
13	14	-	
14	15	-	
15	16	-	
16	13	-	
17	18	-	
18	19	-	
19	20	-	
20	17	-	
21	22	-	
22	23	-	
23	24	-	
24	21	-	
25	26	-	
26	27	-	
27	28	-	
28	25	-	
29	30	-	
30	31	-	
31	32	-	
32	29	-	

Приложение №2
График проведения работ при осуществлении деятельности, для обеспечения которой устанавливается публичный сервитут газопровод "Г/п НД внутр. Механич. пер. д. 3"

Кадастровый номер/адрес	Вид наземного элемента	Срок/виды работ
Земли, государственная собственность на которые не разграничена в границах кадастрового квартала 63:02:0206009	Анодные заземлители используются для защиты подземных металлических коммуникаций от коррозионных процессов, столбы	2 раза в месяц техническое обслуживание катодных установок ЭХЗ

ЭКСПЛИКАЦИЯ земельных участков, в границах которых расположены наземные части объекта газораспределительной системы - газопровод "Г/п НД внутр. Механич. пер. д.3" с КН 63:02:0206009:1273, расположенного по адресу: Самарская область, городской округ Жигулёвск, г.Жигулёвск

№ п/п	Кадастровый номер участка	Разрешенное использование	Район	Местоположение	Категория земель	Вид права	Реквизиты выписки из ЕГРП	Сведения о правообладателе	Площадь участка (кв.м.)	Площадь участка (кв.м.), предполагаемая к занятию, (кв.м.)	Вид наземного объекта	Протяженность надземной части газопровода, м	Адреса правообладателей	Примечание
1	63:02:0206009:1509	для эксплуатации многоквартирного дома	микрорайон В-1	Самарская область, городской округ Жигулёвск, г.Жигулёвск, пер.Механический, д. 1 а	Земли населенных пунктов	Долевая собственность № от 21.01.2015 г.	18.07.2019 № 99/2019/273482981	Собственники помещений в многоквартирном доме	1564	1	выход	-	-	-
2	63:02:0206009:1480	Для эксплуатации здания трансформаторной подстанции ТПРз 63-104	микрорайон В-1	Самарская область, городской округ Жигулёвск, пер. Механический, строение № 1-Т	Земли населенных пунктов	Собственность, № 63-63/002-63/002/303/2015-1087/1 от 11.06.2015	18.07.2019 № 99/2019/273462808	Акционерное общество "Самарская сетевая компания", ИНН: 6367047389	105	1	СКЗ	-	-	-
3	-	-	микрорайон В-1	Самарская область, городской округ Жигулёвск	Земли населенных пунктов	-	-	-	-	6	аноды, столбы	-	-	-
									Итого	8				

«Вестник Жигулёвска»

Главный редактор Е.Ю. ГУРАЕВСКАЯ

№ 19 (25)

Номер подписан 12.09.2019 г. Время подписания в печать 12.09.2019 г. по графику - 18.00, фактически - в 17.00. Дата выхода в свет - 13.09.2019 г.

Тираж 50 экз. Бесплатно.

Адрес редакции, издателя: 445350, Самарская область, г. Жигулёвск, ул. Пушкина, 17.

Отпечатано в ООО «Делинс» 445043, Самарская область, г. Тольятти, ул. Коммунальная, 39.

УЧРЕДИТЕЛЬ:

Администрация городского округа Жигулёвск