

1	2	3
2 02 25013 04 0000 150	Субсидии бюджетам городских округов на сокращение доли загрязненных сточных вод	
2 02 25232 04 0000 150	Субсидии бюджетам внутригородских муниципальных образований городов федерального значения на создание дополнительных мест для детей в возрасте от 1,5 до 3 лет в образовательных организациях, осуществляющих образовательную деятельность по образовательным программам дошкольного образования	
2 02 25497 04 0000 150	Субсидии бюджетам городских округов на реализацию мероприятий по обеспечению жильем молодых семей	
2 02 25555 04 0000 150	Субсидии бюджетам городских округов на реализацию программ формирования современной городской среды	
2 02 27112 04 0000 150	Субсидии бюджетам городских округов на финансирование капитальных вложений в объекты муниципальной собственности	
2 02 29999 04 0000 150	Прочие субсидии бюджетам городских округов	
2 02 30024 04 0000 150	Субсидии бюджетам городских округов на выполнение передаваемых полномочий субъектов Российской Федерации	
2 02 35082 04 0000 150	Субсидии бюджетам городских округов на предоставление жилых помещений детям-сиротам и детям, оставшимся без попечения родителей, лицам из их числа по договорам найма специализированных жилых помещений	
2 02 35120 04 0000 150	Субсидии бюджетам городских округов на осуществление полномочий по составлению (изменению) списков кандидатов в присяжные заседатели федеральных судов общей юрисдикции в Российской Федерации	
2 02 35134 04 0000 150	Субсидии бюджетам городских округов на осуществление полномочий по обеспечению жильем отдельных категорий граждан, установленных Федеральным законом от 12 января 1995 года № 5-ФЗ "О ветеранах", в соответствии с Указом Президента Российской Федерации от 7 мая 2008 года № 714 "Об обеспечении жильем ветеранов Великой Отечественной войны 1941 - 1945 годов"	
2 02 35135 04 0000 150	Субсидии бюджетам городских округов на осуществление полномочий по обеспечению жильем отдельных категорий граждан, установленных Федеральным законом от 12 января 1995 года № 5-ФЗ "О ветеранах"	
2 02 35176 04 0000 150	Субсидии бюджетам городских округов на осуществление полномочий по обеспечению жильем отдельных категорий граждан, установленных Федеральным законом от 24 ноября 1995 года № 181-ФЗ "О социальной защите инвалидов в Российской Федерации"	
2 02 39999 04 0000 150	Прочие субсидии бюджетам городских округов	
2 02 45393 04 0000 150	Межбюджетные трансферты, передаваемые бюджетам городских округов на финансовое обеспечение дорожной деятельности в рамках реализации национального проекта "Безопасные и качественные автомобильные дороги"	
2 02 49999 04 0000 150	Прочие межбюджетные трансферты, передаваемые бюджетам городских округов	
2 07 04050 04 0000 150	Прочие безвозмездные поступления в бюджеты городских округов	
2 18 04030 04 0000 150	Доходы бюджетов городских округов от возврата иными организациями остатков субсидий прошлых лет	
2 19 25497 04 0000 150	Возврат остатков субсидий на реализацию мероприятий по обеспечению жильем молодых семей из бюджетов городских округов	
2 19 25555 04 0000 150	Возврат остатков субсидий на поддержку государственных программ субъектов Российской Федерации и муниципальных программ формирования современной городской среды из бюджетов городских округов	
2 19 35120 04 0000 150	Возврат остатков субсидий на осуществление полномочий по составлению (изменению) списков кандидатов в присяжные заседатели федеральных судов общей юрисдикции в Российской Федерации из бюджетов городских округов	
2 19 35134 04 0000 150	Возврат остатков субсидий на осуществление полномочий по обеспечению жильем отдельных категорий граждан, установленных Федеральным законом от 12 января 1995 года № 5-ФЗ "О ветеранах", в соответствии с Указом Президента Российской Федерации от 7 мая 2008 года № 714 "Об обеспечении жильем ветеранов Великой Отечественной войны 1941 - 1945 годов" из бюджетов городских округов	
2 19 35135 04 0000 150	Возврат остатков субсидий на осуществление полномочий по обеспечению жильем отдельных категорий граждан, установленных федеральными законами от 12 января 1995 года № 5-ФЗ "О ветеранах" и от 24 ноября 1995 года № 181-ФЗ "О социальной защите инвалидов в Российской Федерации", из бюджетов городских округов	
2 19 35176 04 0000 150	Возврат остатков субсидий на осуществление полномочий по обеспечению жильем отдельных категорий граждан, установленных Федеральным законом от 24 ноября 1995 года № 181-ФЗ "О социальной защите инвалидов в Российской Федерации" из бюджетов городских округов	
2 19 60010 04 0000 150	Возврат прочих остатков субсидий, субвенций и иных межбюджетных трансфертов, имеющих целевое назначение, прошлых лет из бюджетов городских округов	
700	Комитет по управлению муниципальным имуществом администрации городского округа Жигулевск Самарской области <*>	
1 11 05034 04 0001 120	Доходы от сдачи в аренду имущества, находящегося в оперативном управлении органов управления городских округов и созданных ими учреждений (за исключением имущества муниципальных бюджетных и автономных учреждений)	
1 11 07014 04 0000 120	Доходы от перечисления части прибыли, остающейся после уплаты налогов и иных обязательных платежей муниципальных унитарных предприятий, созданных городскими округами	
1 11 09044 04 0001 120	Плата за право заключения договора на установку и эксплуатацию рекламных конструкций	
1 11 09044 04 0002 120	Плата за установку и эксплуатацию рекламных конструкций	
1 11 09044 04 0003 120	Прочие поступления от использования имущества, находящегося в собственности городских округов (за исключением имущества муниципальных бюджетных и автономных учреждений, а также имущества муниципальных унитарных предприятий, в том числе казенных)	
1 13 02064 04 0000 130	Доходы, поступающие в порядке возмещения расходов, понесенных в связи с эксплуатацией имущества городских округов	
1 13 02994 04 0000 130	Прочие доходы от компенсации затрат бюджетов городских округов	
1 14 01040 04 0000 410	Доходы от продажи квартир, находящихся в собственности городских округов	
1 14 02042 04 0000 410	Доходы от реализации имущества, находящегося в оперативном управлении учреждений, находящихся в ведении органов управления городских округов (за исключением имущества муниципальных бюджетных и автономных учреждений), в части реализации основных средств по указанному имуществу	
1 14 02043 04 0000 410	Доходы от реализации иного имущества, находящегося в собственности городских округов (за исключением имущества муниципальных бюджетных и автономных учреждений, а также имущества муниципальных унитарных предприятий, в том числе казенных), в части реализации основных средств по указанному имуществу	
1 14 02043 04 0000 440	Доходы от реализации иного имущества, находящегося в собственности городских округов (за исключением имущества муниципальных бюджетных и автономных учреждений, а также имущества муниципальных унитарных предприятий, в том числе казенных), в части реализации материальных запасов по указанному имуществу	
1 16 90040 04 0003 140	Поступления сумм неосновательного обогащения за использование имущества без правоустанавливающих документов	
1 16 90040 04 0004 140	Прочие поступления от денежных взысканий (штрафов) и иных сумм в возмещение ущерба, зачисляемые в бюджеты городских округов	
1 17 01040 04 0000 180	Невыясненные поступления, зачисляемые в бюджеты городских округов	
1 17 05040 04 0003 180	Прочие неналоговые доходы бюджетов городских округов	
2 18 04030 04 0000 150	Доходы бюджетов городских округов от возврата иными организациями остатков субсидий прошлых лет	
2 19 60010 04 0000 150	Возврат прочих остатков субсидий, субвенций и иных межбюджетных трансфертов, имеющих целевое назначение, прошлых лет из бюджетов городских округов	
702	Управление социального развития администрации городского округа Жигулевск <*>	
1 13 02994 04 0000 130	Прочие доходы от компенсации затрат бюджетов городских округов	
1 16 90040 04 0004 140	Прочие поступления от денежных взысканий (штрафов) и иных сумм в возмещение ущерба, зачисляемые в бюджеты городских округов	
1 17 01040 04 0000 180	Невыясненные поступления, зачисляемые в бюджеты городских округов	
1 17 05040 04 0003 180	Прочие неналоговые доходы бюджетов городских округов	
2 02 20077 04 0000 150	Субсидии бюджетам городских округов на финансирование капитальных вложений в объекты муниципальной собственности	
2 02 29999 04 0000 150	Прочие субсидии бюджетам городских округов	
2 02 25027 04 0000 150	Субсидии бюджетам городских округов на реализацию мероприятий государственной программы Российской Федерации "Доступная среда"	
2 02 27112 04 0000 150	Субсидии бюджетам городских округов на финансирование капитальных вложений в объекты муниципальной собственности	
2 02 30024 04 0000 150	Субсидии бюджетам городских округов на выполнение передаваемых полномочий субъектов Российской Федерации	
2 02 30027 04 0000 150	Субсидии бюджетам городских округов на содержание ребенка в семье опекуна и приемной семье, а также вознаграждение, причитающееся приемному родителю	
2 02 39999 04 0000 150	Прочие субсидии бюджетам городских округов	
2 02 45453 04 0000 150	Межбюджетные трансферты, передаваемые бюджетам городских округов на создание виртуальных концертных залов	
2 02 49999 04 0000 150	Прочие межбюджетные трансферты, передаваемые бюджетам городских округов	
2 07 04050 04 0000 150	Прочие безвозмездные поступления в бюджеты городских округов	
2 18 04030 04 0000 150	Доходы бюджетов городских округов от возврата иными организациями остатков субсидий прошлых лет	
2 19 25027 04 0000 150	Возврат остатков субсидий на мероприятия государственной программы Российской Федерации "Доступная среда" на 2011 - 2020 годы из бюджетов городских округов	
2 19 60010 04 0000 150	Возврат прочих остатков субсидий, субвенций и иных межбюджетных трансфертов, имеющих целевое назначение, прошлых лет из бюджетов городских округов	
705	Министерство имущественных отношений Самарской области	
1 17 05040 04 0001 180	Плата за право заключения договора на установку и эксплуатацию рекламных конструкций	
1 17 05040 04 0002 180	Плата за установку и эксплуатацию рекламных конструкций	
718	Департамент управления делами Губернатора Самарской области и Правительства Самарской области	
1 16 33040 04 0000 140	Денежные взыскания (штрафы) за нарушение законодательства Российской Федерации о контрактной системе в сфере закупок товаров, работ, услуг для обеспечения государственных и муниципальных нужд для нужд городских округов	
720	Департамент охоты и рыболовства Самарской области	
1 16 25030 01 0000 140	Денежные взыскания (штрафы) за нарушение законодательства Российской Федерации об охране и использовании животного мира	
1 16 90040 04 0000 140	Прочие поступления от денежных взысканий (штрафов) и иных сумм в возмещение ущерба, зачисляемые в бюджеты городских округов	
730	Государственная жилищная инспекция Самарской области	
1 16 90040 04 0000 140	Прочие поступления от денежных взысканий (штрафов) и иных сумм в возмещение ущерба, зачисляемые в бюджеты городских округов	
732	Департамент ветеринарии Самарской области	
1 16 90040 04 0000 140	Прочие поступления от денежных взысканий (штрафов) и иных сумм в возмещение ущерба, зачисляемые в бюджеты городских округов	
733	Министерство социально-демографической и семейной политики Самарской области	
1 16 90040 04 0000 140	Прочие поступления от денежных взысканий (штрафов) и иных сумм в возмещение ущерба, зачисляемые в бюджеты городских округов	
734	Управление государственной охраны объектов культурного наследия Самарской области	
1 16 90040 04 0000 140	Прочие поступления от денежных взысканий (штрафов) и иных сумм в возмещение ущерба, зачисляемые в бюджеты городских округов	
806	Министерство лесного хозяйства, охраны окружающей среды и природопользования Самарской области	
1 16 35020 04 0000 140	Суммы по искам о возмещении вреда, причиненного окружающей среде, подлежащие зачислению в бюджеты городских округов	
1 16 90040 04 0000 140	Прочие поступления от денежных взысканий (штрафов) и иных сумм в возмещение ущерба, зачисляемые в бюджеты городских округов	
907	Финансовое управление администрации городского округа Жигулевск Самарской области <*>	
1 13 02994 04 0000 130	Прочие доходы от компенсации затрат бюджетов городских округов	
1 16 18040 04 0000 140	Денежные взыскания (штрафы) за нарушение бюджетного законодательства (в части бюджетов городских округов)	
1 16 90040 04 0004 140	Прочие поступления от денежных взысканий (штрафов) и иных сумм в возмещение ущерба, зачисляемые в бюджеты городских округов	
1 17 01040 04 0000 180	Невыясненные поступления, зачисляемые в бюджеты городских округов	
1 17 05040 04 0003 180	Прочие неналоговые доходы бюджетов городских округов	
2 02 15001 04 0000 150	Дотации бюджетам городских округов на выравнивание бюджетной обеспеченности	
2 02 15002 04 0000 150	Дотации бюджетам городских округов на поддержку мер по обеспечению сбалансированности бюджетов	
2 02 19999 04 0000 150	Прочие дотации бюджетам городских округов	
2 02 29999 04 0000 150	Прочие субсидии бюджетам городских округов	
2 08 04000 04 0000 150	Перечисления из бюджета городских округов (в бюджеты городских округов) для осуществления возврата (зачета) излишне уплаченных или излишне взысканных сумм налогов, сборов и иных платежей, а также сумм процентов за несвоевременное осуществление такого возврата и процентов, начисленных на излишне взысканные суммы	
2 18 04030 04 0000 150	Доходы бюджетов городских округов от возврата иными организациями остатков субсидий прошлых лет	
2 19 60010 04 0000 150	Возврат прочих остатков субсидий, субвенций и иных межбюджетных трансфертов, имеющих целевое назначение, прошлых лет из бюджетов городских округов	

<*> Код главного администратора доходов соответствует коду главного распорядителя средств бюджета городского округа Жигулевск

Приложение 2 к решению Думы городского округа Жигулевск от 29.08.2019 г. № 513
Приложение 3 к решению Думы городского округа Жигулевск от 10 декабря 2018 года № 406

Ведомственная структура расходов бюджета городского округа Жигулевск на 2019 год

Наименование главного распорядителя средств бюджета городского округа (направления расходов)	Код ГРБС	РЗПР	ЦСР	ВР	Сумма, тыс. руб.	
					Всего	В том числе за счет безвозмездных поступлений
1	2	3	4	5	6	7
Администрация городского округа Жигулевск	602				848183	471124
Функционирование высшего должностного лица субъекта Российской Федерации и муниципального образования	602	0102	53 0 00 00000		1851	0
Обеспечение функционирования главы городского округа Жигулевск	602	0102	53 0 00 00000		1851	0
Глава городского округа Жигулевск	602	0102	53 1 00 00000		1851	0
Расходы на выплаты персоналу государственных (муниципальных) органов	602	0102	53 1 00 00000	120	1851	
Функционирование Правительства Российской Федерации, высших исполнительных органов государственной власти субъектов Российской Федерации, местных администраций	602	0104			53447	7495
Муниципальная программа "Улучшение условий и охраны труда в городском округе Жигулевск" на 2016-2021 годы	602	0104	19 0 00 00000		319	
Иные закупки товаров, работ и услуг для обеспечения государственных (муниципальных) нужд	602	0104	19 0 00 00000	240	319	
Муниципальная программа "Повышение качества предоставления муниципальных услуг" на 2016-2021 годы	602	0104	36 0 00 00000		200	
Подпрограмма "Развитие муниципальной службы в городском округе Жигулевск" на 2016-2021 годы	602	0104	36 1 00 00000		200	
Иные закупки товаров, работ и услуг для обеспечения государственных (муниципальных) нужд	602	0104	36 1 00 00000	240	200	
Обеспечение функционирования администрации городского округа Жигулевск	602	0104	56 0 00 00000		52928	7495
Расходы на обеспечение деятельности Администрации городского округа Жигулевск	602	0104	56 1 00 00000		52928	7495
Расходы на выплаты персоналу государственных (муниципальных) органов	602	0104	56 1 00 00000	120	49450	7495
Иные закупки товаров, работ и услуг для обеспечения государственных (муниципальных) нужд	602	0104	56 1 00 00000	240	2969	
Уплата налогов, сборов и иных платежей	602	0104	56 1 00 00000	850	509	
Судебная система	602	0105	64 0 00 00000		35	35
Прочие непрограммные направления расходов бюджета	602	0105	64 0 00 00000		35	35
Составление (изменение) списков кандидатов в присяжные заседатели федеральных судов общей юрисдикции в рамках прочих непрограммных направлений расходов бюджета	602	0105	64 4 00 00000		35	35
Субсидии автономным учреждениям	602	0105	64 4 00 00000	620	35	35
Другие общегосударственные вопросы	602	0113			111852	13632
Муниципальная программа "Улучшение условий и охраны труда в городском округе Жигулевск" на 2016-2021 годы	602	0113	19 0 00 00000		366	0
Расходы на выплаты персоналу казенных учреждений	602	0113	19 0 00 00000	110	23	
Иные закупки товаров, работ и услуг для обеспечения государственных (муниципальных) нужд	602	0113	19 0 00 00000	240	343	
Муниципальная программа "Учет и содержание муниципального имущества городского округа Жигулевск" на 2018-2022 годы	602	0113	29 0 00 00000		351	0
Субсидии бюджетным учреждениям	602	0113	29 0 00 00000	610	351	
Муниципальная программа "Повышение качества предоставления муниципальных услуг" на 2016-2021 годы	602	0113	36 0 00 00000		24494	3600
Подпрограмма "Повышение качества предоставления государственных и муниципальных услуг на базе МБУ "МФЦ" на 2016-2021 годы	602	0113	36 2 00 00000		24494	3600
Субсидии бюджетным учреждениям	602	0113	36 2 00 00000	610	24494	3600
Обеспечение функционирования администрации городского округа Жигулевск	602	0113	56 0 00 00000		102	102
Переданные государственные полномочия в сфере архивного дела	602	0113	56 4 00 00000		102	102
Иные закупки товаров, работ и услуг для обеспечения государственных (муниципальных) нужд	602	0113	56 4 00 00000	240	102	102
Прочие непрограммные направления расходов бюджета	602	0113	64 0 00 00000		768	0
Услуги статистики	602	0113	64 2 00 00000		207	0
Иные закупки товаров, работ и услуг для обеспечения государственных (муниципальных) нужд	602	0113	64 2 00 00000	240	207	
Расходы на исполнение судебных актов	602	0113	64 3 00 00000		500	0
Исполнение судебных актов	602	0113	64 3 00 00000	830	500	
Непрограммные направления расходов в области общегосударственных расходов	602	0113	64 5 00 00000		61	0
Иные закупки товаров, работ и услуг для обеспечения государственных (муниципальных) нужд	602	0113	64 5 00 00000	240	61	
Обеспечение деятельности учреждений, осуществляющих функции по предпроектной подготовке, планированию и организации строительства (реконструкции), капитального ремонта зданий и сооружений	602	0113	69 0 00 00000		19088	3329
Обеспечение деятельности МКУ "ЖигулевскСтройЗаказчик"	602	0113	69 1 00 00000		19088	3329
Расходы на выплаты персоналу казенных учреждений	602	0113	69 1 00 00000	110	16512	3329
Иные закупки товаров, работ и услуг для обеспечения государственных (муниципальных) нужд	602	0113	69 1 00 00000	240	1464	
Уплата налогов, сборов и иных платежей	602	0113	69 1 00 00000	850	1112	
Обеспечение деятельности учреждений, осуществляющих функции по хозяйственному и транспортному обслуживанию муниципальных учреждений городского округа Жигулевск	602	0113	70 0 00 00000		54286	4867
Обеспечение деятельности МКУ "Транспортное обслуживание и эксплуатация зданий"	602	0113	70 0 00 00000		54286	4867
Расходы на выплаты персоналу казенных учреждений	602	0113	70 1 00 00000	110	36031	4867
Иные закупки товаров, работ и услуг для обеспечения государственных (муниципальных) нужд	602	0113	70 1 00 00000	240	17802	
Уплата налогов, сборов и иных платежей	602	0113	70 1 00 00000	850	453	
Содействие развитию местного самоуправления на территории городского округа Жигулевск	602	0113	72 0 00 00000		12397	1734
Расходы на выплаты персоналу казенных учреждений	602	0113	72 0 00 00000	110	11583	1734
Иные закупки товаров, работ и услуг для обеспечения государственных (муниципальных) нужд	602	0113	72 0 00 00000	240	814	
Защита населения и территории от чрезвычайных ситуаций природного и техногенного характера, гражданская оборона	602	0309			13080	2000
Муниципальная программа "Обеспечение мероприятий по гражданской обороне и защите населения от чрезвычайных ситуаций в городском округе Жигулевск" на 2016-2022 годы	602	0309	18 0 00 00000		12964</	

1	2	3	4	5	6	7	1	2	3	4	5	6	7
Субсидии бюджетным учреждениям	602	0412	43 0 00 00000	610	670		Периодическая печать и издательства	602	1202			3500	0
Обеспечение функционирования администрации городского округа Жигулёвск	602	0412	56 0 00 00000		474	474	Муниципальная программа "Повышение качества предоставления муниципальных услуг" на 2016-2021 годы	602	1202	36 0 00 00000		3500	0
Передаваемые государственные полномочия в сфере охраны труда	602	0412	52 2 00 00000		474	474	Подпрограмма "Опубликование нормативно-правовых актов городского округа Жигулёвск" на 2016-2021 годы	602	1202	36 3 00 00000	620	3500	0
Расходы на выплаты персоналу государственных (муниципальных) органов	602	0412	56 2 00 00000	120	474	474	Субсидии автономным учреждениям	602	1204	64 0 00 00000		300	0
Непрограммные направления расходов бюджета городского округа в сфере градостроительства и земельных отношений	602	0412	83 0 00 00000		500	0	Другие вопросы в области средств массовой информации	602	1204	64 1 00 00000		300	0
Непрограммные направления расходов бюджета городского округа в сфере земельных отношений	602	0412	83 1 00 00000		425	0	Прочие непрограммные направления расходов бюджета	602	1204	64 2 00 00000		300	0
Иные закупки товаров, работ и услуг для обеспечения государственных (муниципальных) нужд	602	0412	83 1 00 00000	240	425		Доведение до сведения жителей муниципального образования официальной информации	602	1204	64 1 00 00000		300	0
Непрограммные направления расходов бюджета городского округа в сфере градостроительства	602	0412	83 2 00 00000		75	0	Иные закупки товаров, работ и услуг для обеспечения государственных (муниципальных) нужд	602	1204	64 1 00 00000	240	300	0
Иные закупки товаров, работ и услуг для обеспечения государственных (муниципальных) нужд	602	0412	83 2 00 00000	240	75		Обслуживание государственного внутреннего и муниципального долга	602	1301	78 0 00 00000		5026	0
Жилищное хозяйство	602	0501	83 2 00 00000	240	13639	11671	Обслуживание бюджетных кредитов	602	1301	78 1 00 00000		5026	0
Муниципальная программа "Инвентаризация ветхого жилищного фонда на территории городского округа Жигулёвск Самарской области" на 2019-2021 годы	602	0501	41 0 00 00000		12460	11671	Обслуживание муниципального долга	602	1301	78 1 00 00000	730	2141	0
Иные закупки товаров, работ и услуг для обеспечения государственных (муниципальных) нужд	602	0501	41 0 00 00000		175		Обслуживание коммерческих кредитов	602	1301	78 2 00 00000		2885	2885
Бюджетные инвестиции	602	0501	41 0 00 00000	410	12285	11671	Обслуживание муниципального долга	602	1301	78 2 00 00000	730	2885	2885
Обеспечение мероприятий по переселению граждан из аварийного жилищного фонда за счет средств, поступающих от Фонда содействия реформированию жилищно-коммунального хозяйства (в рамках национальных проектов)	602	0501	41 0 F3 09502	410	10565	10565	Контрольно-счетная палата городского округа Жигулёвск					3478	100
"Софинансирование расходов по переселению граждан из аварийного жилищного фонда (в рамках национальных проектов)"	602	0501	41 0 F3 09602	410	1106	1106	Обеспечение деятельности финансовых, налоговых и таможенных органов и органов финансового (финансово-бюджетного) надзора	607	0106			3478	100
Обеспечение мероприятий по переселению граждан из аварийного жилищного фонда (в рамках национальных проектов)	602	0501	41 0 F3 S9602	410	614	614	Обеспечение функционирования Контрольно-счетной палаты городского округа Жигулёвск	607	0106	51 0 00 00000		3478	100
Формирование муниципального жилищного фонда	602	0501	76 0 00 00000		1150	0	Расходы по обеспечению деятельности Контрольно-счетной палаты городского округа Жигулёвск	607	0106	51 1 00 00000		3478	100
Приобретение социального жилья	602	0501	76 1 00 00000		1150	0	Расходы на выплаты персоналу государственных (муниципальных) органов	607	0106	51 1 00 00000	120	3263	100
Бюджетные инвестиции	602	0501	76 1 00 00000	410	1150		Иные закупки товаров, работ и услуг для обеспечения государственных (муниципальных) нужд	607	0106	51 1 00 00000	240	215	0
Непрограммные направления расходов бюджета городского округа в сфере жилищно-коммунального хозяйства	602	0501	85 0 00 00000		29	0	Дума городского округа Жигулёвск					2219	0
Непрограммные направления расходов в сфере жилищного хозяйства	602	0501	85 0 00 00000		29	0	Функционирование законодательных (представительных) органов государственной власти и представительных органов муниципальных образований	696	0103	60 0 00 00000		2219	0
Иные закупки товаров, работ и услуг для обеспечения государственных (муниципальных) нужд	602	0501	85 4 00 00000	240	15	15	Обеспечение функционирования Думы городского округа Жигулёвск	696	0103	60 0 00 00000		2219	0
Исполнение судебных актов	602	0501	85 4 00 00000	830	14	14	Депутаты Думы городского округа Жигулёвск	696	0103	60 0 00 00000		1320	0
Коммунальное хозяйство	602	0502			229536	199690	Расходы на выплаты персоналу государственных (муниципальных) органов	696	0103	60 1 00 00000	120	1320	0
Муниципальная программа "Развитие систем водоснабжения, водоочистки и водоотведения городского округа Жигулёвск" на 2014-2021 годы	602	0502	07 0 00 00000		208506	199690	Расходы по обеспечению деятельности Думы городского округа Жигулёвск	696	0103	60 2 00 00000	120	899	0
Иные закупки товаров, работ и услуг для обеспечения государственных (муниципальных) нужд	602	0502	07 0 00 00000	240	200		Расходы на выплаты персоналу государственных (муниципальных) органов	696	0103	60 2 00 00000	120	894	
Бюджетные инвестиции	602	0502	07 0 00 00000	410	208306	199690	Иные закупки товаров, работ и услуг для обеспечения государственных (муниципальных) нужд	696	0103	60 2 00 00000	240	5	
Проектирование, реконструкция и модернизация систем водоснабжения, систем водоотведения и канализации муниципальной собственности	602	0502	07 0 00 S3470	410	15129	10339	Комитет по управлению муниципальным имуществом администрации городского округа Жигулёвск					10041	600
Сокращение доли загрязненных сточных вод	602	0502	07 0 G6 50130	410	190686	189351	Другие общегосударственные вопросы	700	0113			7440	600
Муниципальная программа "Благоустройство городского округа Жигулёвск" на 2018-2022 годы	602	0502	31 0 00 00000		1650	0	Муниципальная программа "Улучшение условий и охраны труда в городском округе Жигулёвск" на 2016-2021 годы	700	0113	19 0 00 00000		17	0
Иные закупки товаров, работ и услуг для обеспечения государственных (муниципальных) нужд	602	0502	31 0 00 00000	240	1650		Иные закупки товаров, работ и услуг для обеспечения государственных (муниципальных) нужд	700	0113	19 0 00 00000	240	17	
Прочие непрограммные направления расходов бюджета	602	0502	64 0 00 00000		14793	0	Муниципальная программа "Учет и содержание муниципального имущества городского округа Жигулёвск" на 2018-2022 годы	700	0113	29 0 00 00000		3071	400
Расходы на исполнение судебных актов	602	0502	64 3 00 00000		14793	0	Иные закупки товаров, работ и услуг для обеспечения государственных (муниципальных) нужд	700	0113	29 0 00 00000	240	2839	400
Исполнение судебных актов	602	0502	64 3 00 00000	830	14793		Исполнение судебных актов	700	0113	29 0 00 00000	830	32	
Непрограммные направления расходов бюджета городского округа в сфере жилищно-коммунального хозяйства	602	0502	85 0 00 00000		4587	0	Уплата налогов, сборов и иных платежей	700	0113	29 0 00 00000	850	200	
Непрограммные направления расходов по организации в границах городского округа теплоснабжения населения	602	0502	85 1 00 00000		100	0	Обеспечение функционирования Комитета по управлению муниципальным имуществом администрации городского округа Жигулёвск	700	0113	54 0 00 00000		4352	200
Иные закупки товаров, работ и услуг для обеспечения государственных (муниципальных) нужд	602	0502	85 1 00 00000	240	100		Расходы по обеспечению деятельности Комитета по управлению муниципальным имуществом	700	0113	54 1 00 00000		4352	200
Непрограммные направления расходов по организации в границах городского округа водоснабжения населения и водоотведения	602	0502	85 2 00 00000		4392	0	Расходы на выплаты персоналу государственных (муниципальных) органов	700	0113	54 1 00 00000	120	4267	200
Субсидии юридическим лицам (кроме некоммерческих организаций), индивидуальным предпринимателям, физическим лицам	602	0502	85 2 00 00000	810	4392		Иные закупки товаров, работ и услуг для обеспечения государственных (муниципальных) нужд	700	0113	54 1 00 00000	240	85	
Непрограммные направления расходов по разработке Программы комплексного развития систем коммунальной инфраструктуры городского округа Жигулёвск на период до 2028 года	602	0502	85 3 00 00000		95	0	Жилищное хозяйство	700	0151	54 1 00 00000	240	2601	0
Иные закупки товаров, работ и услуг для обеспечения государственных (муниципальных) нужд	602	0502	85 3 00 00000	240	95		Муниципальная программа "Учет и содержание муниципального имущества городского округа Жигулёвск" на 2018-2022 годы	700	0501	29 0 00 00000		2601	0
Благоустройство	602	0503			144493	81485	Иные закупки товаров, работ и услуг для обеспечения государственных (муниципальных) нужд	700	0501	29 0 00 00000	240	2601	
Муниципальная программа "Улучшение условий и охраны труда в городском округе Жигулёвск" на 2016-2021 годы	602	0503	19 0 00 00000		474	0	Муниципальная программа "Улучшение условий и охраны труда в городском округе Жигулёвск" на 2016-2021 годы	702	0503	19 0 00 00000	610	474	
Субсидии бюджетным учреждениям	602	0503	19 0 00 00000	610	474		Управление социального развития администрации городского округа Жигулёвск					189143	70819
Муниципальная программа "Благоустройство городского округа Жигулёвск" на 2018-2022 годы	602	0503	31 0 00 00000		85551	26289	Другие общегосударственные вопросы	702	0113	19 0 00 00000		8448	1010
Иные закупки товаров, работ и услуг для обеспечения государственных (муниципальных) нужд	602	0503	31 0 00 00000	240	39920	15009	Муниципальная программа "Улучшение условий и охраны труда в городском округе Жигулёвск" на 2016-2021 годы	702	0113	19 0 00 00000		29	0
Бюджетные инвестиции	602	0503	31 0 00 00000	410	15000	7800	Иные закупки товаров, работ и услуг для обеспечения государственных (муниципальных) нужд	702	0113	19 0 00 00000	240	29	
Субсидии бюджетным учреждениям	602	0503	31 0 00 00000	610	26641	3480	Обеспечение функционирования управления социального развития администрации городского округа Жигулёвск	702	0113	81 0 00 00000		8419	1010
Субсидии юридическим лицам (кроме некоммерческих организаций), индивидуальным предпринимателям, физическим лицам	602	0503	31 0 00 00000	810	3990		Расходы по обеспечению деятельности Управления социального развития	702	0113	81 1 00 00000		8419	1010
Муниципальная программа «Формирование комфортной городской среды на территории городского округа Жигулёвск на 2018-2022 годы»	602	0503	40 0 00 00000		58468	55196	Расходы на выплаты персоналу государственных (муниципальных) органов	702	0113	81 1 00 00000	120	8224	1010
Иные закупки товаров, работ и услуг для обеспечения государственных (муниципальных) нужд	602	0503	40 0 00 00000	240	58468	55196	Иные закупки товаров, работ и услуг для обеспечения государственных (муниципальных) нужд	702	0113	81 1 00 00000	240	192	
Другие вопросы в области охраны окружающей среды	602	0605			839	639	Социальные выплаты гражданам, кроме публичных нормативных социальных выплат	702	0113	81 1 00 00000	320	2	
Муниципальная программа "Охрана окружающей среды городского округа Жигулёвск" на 2019-2023 годы	602	0605	42 0 00 00000		200	0	Уплата налогов, сборов и иных платежей	702	0113	81 1 00 00000	850	1	
Иные закупки товаров, работ и услуг для обеспечения государственных (муниципальных) нужд	602	0605	42 0 00 00000	240	200		Связь и информатика	702	0410			755	755
Обеспечение функционирования администрации городского округа Жигулёвск	602	0605	56 0 00 00000		639	639	Прочие непрограммные направления расходов бюджета	702	0410	64 0 00 00000		755	755
Передаваемые государственные полномочия в сфере охраны окружающей среды	602	0605	56 5 00 00000		639	639	Непрограммные направления расходов в сфере национальной экономики	702	0410	64 8 00 00000		755	755
Расходы на выплаты персоналу государственных (муниципальных) органов	602	0605	56 5 00 00000	120	515	515	Социальные выплаты гражданам, кроме публичных нормативных социальных выплат	702	0410	64 8 00 00000	320	755	755
Иные закупки товаров, работ и услуг для обеспечения государственных (муниципальных) нужд	602	0605	56 5 00 00000	240	124	124	Благоустройство	702	0503	31 0 00 00000		500	0
Общее образование	602	0702			61719	9344	Муниципальная программа "Благоустройство городского округа Жигулёвск" на 2018-2022 годы	702	0503	31 0 00 00000	610	500	0
Муниципальная программа "Содержание и текущий ремонт зданий общеобразовательных учреждений городского округа Жигулёвск" на 2014-2021 годы	602	0702	20 0 00 00000		61714	9339	Субсидии бюджетным учреждениям	702	0702	19 0 00 00000		41717	21034
Иные закупки товаров, работ и услуг для обеспечения государственных (муниципальных) нужд	602	0702	20 0 00 00000	240	51424	9339	Общее образование	702	0702	19 0 00 00000		204	0
Уплата налогов, сборов и иных платежей	602	0702	20 0 00 00000	850	10290		Муниципальная программа "Улучшение условий и охраны труда в городском округе Жигулёвск" на 2016-2021 годы	702	0702	19 0 00 00000	610	204	
Муниципальная программа городского округа Жигулёвск "Культура" на 2018-2022 годы	602	0702	35 0 00 00000		5	5	Субсидии бюджетным учреждениям	702	0702	19 0 00 00000		204	
Иные закупки товаров, работ и услуг для обеспечения государственных (муниципальных) нужд	602	0702	35 0 00 00000	240	5	5	Муниципальная программа городского округа Жигулёвск "Культура" на 2018-2022 годы	702	0702	35 0 00 00000		41513	21034
Профессиональная подготовка, переподготовка и повышение квалификации	602	0705	18 0 00 00000		456	0	Субсидии бюджетным учреждениям	702	0702	35 0 00 00000	610	41513	21034
Муниципальная программа "Осуществление мероприятий по гражданской обороне и защите населения от чрезвычайных ситуаций в городском округе Жигулёвск" на 2016-2022 годы	602	0705	18 0 00 00000	610	456		Молодежная политика	702	0707	19 0 00 00000		9884	2942
Субсидии бюджетным учреждениям	602	0709			23734	18171	Муниципальная программа "Улучшение условий и охраны труда в городском округе Жигулёвск" на 2016-2021 годы	702	0707	19 0 00 00000	610	21	0
Другие вопросы в области образования	602	0709	20 0 00 00000		23734	18171	Субсидии бюджетным учреждениям	702	0707	19 0 00 00000		21	
Муниципальная программа "Содержание и текущий ремонт зданий общеобразовательных учреждений городского округа Жигулёвск" на 20													

1	2	3	4	5	6	7
Муниципальная программа "Улучшение условий и охраны труда в городском округе Жигулёвск" на 2016-2021 годы	702	1006	19 0 00 00000		4	0
Иные закупки товаров, работ и услуг для обеспечения государственных (муниципальных) нужд	702	1006	19 0 00 00000	240	4	
Мероприятия по опеке и попечительству	702	1006	66 0 00 00000		3876	3876
Осуществление деятельности по опеке и попечительству над несовершеннолетними лицами, социальному обслуживанию и социальной поддержке семьи, материнства и детства	702	1006	66 5 00 00000	120	3413	3413
Расходы на выплаты персоналу государственных (муниципальных) органов	702	1006	66 5 00 00000	120	3413	3413
Социальная поддержка населения и осуществление деятельности по опеке и попечительству в отношении совершеннолетних граждан, нуждающихся в соответствии с законодательством в установлении над ними опеки и попечительства	702	1006	66 6 00 00000		463	463
Расходы на выплаты персоналу государственных (муниципальных) органов	702	1006	66 6 00 00000	120	441	441
Иные закупки товаров, работ и услуг для обеспечения государственных (муниципальных) нужд	702	1006	66 6 0 00000	240	22	22
Социальная поддержка и социальное обслуживание населения	702	1006	86 0 00 00000		3306	0
Обеспечение деятельности МКУ "Комитет по социальной поддержке населения"	702	1006	86 1 00 00000		3306	0
Расходы на выплаты персоналу казенных учреждений	702	1006	86 1 00 00000	110	3091	
Иные закупки товаров, работ и услуг для обеспечения государственных (муниципальных) нужд	702	1006	86 1 00 00000	240	215	215
Массовый спорт	702	1102	33 0 00 00000		2250	0
Муниципальная программа "Развитие физической культуры и спорта в городском округе Жигулёвск" на 2018-2022 годы	702	1102	33 0 00 00000	110	748	0
Расходы на выплаты персоналу казенных учреждений	702	1102	33 0 00 00000	110	748	
Иные закупки товаров, работ и услуг для обеспечения государственных (муниципальных) нужд	702	1102	33 0 00 00000	240	200	200
Премии и гранты	702	1102	33 0 00 00000	350	152	152
Субсидии автономным учреждениям	702	1102	33 0 00 00000	620	1150	1150
Другие вопросы в области физической культуры и спорта	702	1105	19 0 00 00000		27899	2000
Муниципальная программа "Улучшение условий и охраны труда в городском округе Жигулёвск" на 2016-2021 годы	702	1105	19 0 00 00000		144	0
Иные закупки товаров, работ и услуг для обеспечения государственных (муниципальных) нужд	702	1105	19 0 00 00000	240	8	8
Субсидии автономным учреждениям	702	1105	19 0 00 00000	620	136	136
Муниципальная программа "Развитие физической культуры и спорта в городском округе Жигулёвск" на 2018-2022 годы	702	1105	33 0 00 00000		26180	2000
Субсидии автономным учреждениям	702	1105	33 0 00 00000	620	26180	2000
Обеспечение функционирования управления социального развития администрации городского округа Жигулёвск	702	1105	81 0 00 00000		1575	0
Расходы по обеспечению деятельности Управления социального развития администрации городского округа Жигулёвск	702	1105	81 1 00 00000		1575	0
Расходы на выплаты персоналу государственных (муниципальных) органов	702	1105	81 1 00 00000	120	1568	
Иные закупки товаров, работ и услуг для обеспечения государственных (муниципальных) нужд	702	1105	81 1 00 00000	240	7	7
Финансовое управление администрации городского округа Жигулёвск	907				12273	600
Обеспечение деятельности финансовых, налоговых и таможенных органов и органов финансового (финансово-бюджетного) надзора	907	0106			11673	600
Муниципальная программа "Улучшение условий и охраны труда в городском округе Жигулёвск" на 2016-2021 годы	907	0106	19 0 00 00000		30	0
Иные закупки товаров, работ и услуг для обеспечения государственных (муниципальных) нужд	907	0106	19 0 00 00000	240	30	
Обеспечение функционирования финансового управления администрации городского округа Жигулёвск	907	0106	55 0 00 00000		11643	600
Расходы по обеспечению деятельности Финансового управления администрации городского округа Жигулёвск	907	0106	55 1 00 00000	120	11012	417
Иные закупки товаров, работ и услуг для обеспечения государственных (муниципальных) нужд	907	0106	55 1 00 00000	240	631	183
Резервные фонды	907	0111			600	0
Резервный фонд администрации городского округа Жигулёвск	907	0111	57 0 00 00000		600	600
Использование резервного фонда	907	0111	57 1 00 00000		600	600
Резервные средства	907	0111	57 1 00 00000	870	600	600
Всего расходов:					1065337	543243

Приложение 3 к решению Думы городского округа Жигулёвск от 29.08.2019 г. № 513
Приложение 5 к решению Думы городского округа Жигулёвск от 10 декабря 2018 года № 406

Распределение бюджетных ассигнований по разделам, подразделам, целевым статьям (муниципальным программам городского округа Жигулёвск и непрограммным направлениям деятельности), группам и подгруппам видов расходов классификации расходов бюджета городского округа Жигулёвск на 2019 год

Наименование	Рз	ПР	ЦСР	ВР	Сумма, тыс. руб.	
					Всего	В том числе за счет безвозмездных поступлений
1	2	3	4	5	6	7
ОБЩЕГОСУДАРСТВЕННЫЕ ВОПРОСЫ	01				201043	23472
Функционирование высшего должностного лица субъекта Российской Федерации и муниципального образования	01 02				1851	0
Обеспечение функционирования главы городского округа Жигулёвск	01 02 53 0 00 00000				1851	0
Глава городского округа Жигулёвск	01 02 53 1 00 00000				1851	0
Расходы на выплаты персоналу государственных (муниципальных) органов	01 02 53 1 00 00000	120		1851		
Функционирование законодательных (представительных) органов государственной власти и представительных органов муниципальных образований	01 03				2219	0
Обеспечение функционирования Думы городского округа Жигулёвск	01 03 60 0 00 00000				2219	0
Депутаты Думы городского округа Жигулёвск	01 03 60 1 00 00000				1320	0
Расходы на выплаты персоналу государственных (муниципальных) органов	01 03 60 1 00 00000	120		1320		
Расходы по обеспечению деятельности Думы городского округа Жигулёвск	01 03 60 2 00 00000				899	0
Иные закупки товаров, работ и услуг для обеспечения государственных (муниципальных) нужд	01 03 60 2 00 00000	120		894		
Функционирование Правительства Российской Федерации, высших исполнительных органов государственной власти субъектов Российской Федерации, местных администраций	01 04				53447	7495
Муниципальная программа "Улучшение условий и охраны труда в городском округе Жигулёвск" на 2016-2021 годы	01 04 19 0 00 00000				319	
Иные закупки товаров, работ и услуг для обеспечения государственных (муниципальных) нужд	01 04 19 0 00 00000	240		319		
Муниципальная программа "Повышение качества предоставления муниципальных услуг" на 2016-2021 годы	01 04 36 0 0000000				200	
Подпрограмма "Развитие муниципальной службы в г.о. Жигулёвск" на 2016-2021 годы	01 04 36 1 0000000				200	
Иные закупки товаров, работ и услуг для обеспечения государственных (муниципальных) нужд	01 04 36 1 0000000	240		200		
Обеспечение функционирования администрации городского округа Жигулёвск	01 04 56 0 00 00000				52928	7495
Расходы по обеспечению деятельности Администрации городского округа Жигулёвск	01 04 56 1 00 00000				52928	7495
Расходы на выплаты персоналу государственных (муниципальных) органов	01 04 56 1 00 00000	120		49450	7495	
Иные закупки товаров, работ и услуг для обеспечения государственных (муниципальных) нужд	01 04 56 1 00 00000	240		2969		
Уплата налогов, сборов и иных платежей	01 04 56 1 00 00000				850	509
Судебная система	01 05				35	35
Прочие непрограммные направления расходов бюджета	01 05 64 0 00 00000				35	35
Составление (изменение) списков кандидатов в присяжные заседатели федеральных судов общей юрисдикции в рамках прочих непрограммных направлений расходов бюджета	01 05 64 4 00 00000				35	35
Субсидии автономным учреждениям	01 05 64 4 00 00000	620		35		
Обеспечение деятельности финансовых, налоговых и таможенных органов и органов финансового (финансово-бюджетного) надзора	01 06				15151	700
Муниципальная программа "Улучшение условий и охраны труда в городском округе Жигулёвск" на 2016-2021 годы	01 06 19 0 00 00000				30	0
Иные закупки товаров, работ и услуг для обеспечения государственных (муниципальных) нужд	01 06 19 0 00 00000	240		30		
Обеспечение функционирования Контрольно-счетной палаты городского округа Жигулёвск	01 06 51 0 00 00000				3478	100
Расходы по обеспечению деятельности Контрольно-счетной палаты г.о. Жигулёвск	01 06 51 1 00 00000				3478	100
Расходы на выплаты персоналу государственных (муниципальных) органов	01 06 51 1 00 00000	120		3263	100	
Иные закупки товаров, работ и услуг для обеспечения государственных (муниципальных) нужд	01 06 51 1 00 00000	240		215		
Обеспечение функционирования финансового управления администрации г.о. Жигулёвск	01 06 55 0 00 00000				11643	600
Расходы по обеспечению деятельности Финансового управления администрации г.о. Жигулёвск	01 06 55 1 00 00000				11643	600
Расходы на выплаты персоналу государственных (муниципальных) органов	01 06 55 1 00 00000	120		11012	417	
Иные закупки товаров, работ и услуг для обеспечения государственных (муниципальных) нужд	01 06 55 1 00 00000	240		631	183	
Резервные фонды	01 11				600	600
Резервный фонд администрации городского округа Жигулёвск	01 11 57 0 00 00000				600	600
Использование резервного фонда	01 11 57 1 00 00000				600	600
Резервные средства	01 11 57 1 00 00000	870		600		
Другие общегосударственные вопросы	01 13				127740	15242
Муниципальная программа "Улучшение условий и охраны труда в городском округе Жигулёвск" на 2016-2021 годы	01 13 19 0 00 00000				412	0
Расходы на выплаты персоналу казенных учреждений	01 13 19 0 00 00000	110		23		
Иные закупки товаров, работ и услуг для обеспечения государственных (муниципальных) нужд	01 13 19 0 00 00000	240		389		
Муниципальная программа "Учет и содержание муниципального имущества городского округа Жигулёвск" на 2018-2022 годы	01 13 29 0 00 00000				3422	400
Иные закупки товаров, работ и услуг для обеспечения государственных (муниципальных) нужд	01 13 29 0 00 00000	240		2839	400	
Субсидии бюджетным учреждениям	01 13 29 0 00 00000	610		351		
Исполнение судебных актов	01 13 29 0 00 00000				830	32
Уплата налогов, сборов и иных платежей	01 13 29 0 00 00000				850	200
Муниципальная программа "Повышение качества предоставления муниципальных услуг" на 2016-2021 годы	01 13 36 0 00 00000				24494	3600
Подпрограмма "Повышение качества предоставления государственных и муниципальных услуг на базе МБУ "МФЦ" на 2016-2021 годы	01 13 36 2 00 00000				24494	3600
Субсидии бюджетным учреждениям	01 13 36 2 00 00000	610		24494	3600	
Обеспечение функционирования Комитета по управлению муниципальным имуществом администрации городского округа Жигулёвск	01 13 54 0 00 00000				4352	200
Расходы по обеспечению деятельности Комитета по управлению муниципальным имуществом	01 13 54 1 00 00000				4352	200
Расходы на выплаты персоналу государственных (муниципальных) органов	01 13 54 1 00 00000	120		4267	200	
Иные закупки товаров, работ и услуг для обеспечения государственных (муниципальных) нужд	01 13 54 1 00 00000	240		85		
Обеспечение функционирования администрации городского округа Жигулёвск	01 13 56 0 00 00000				102	102
Переданные государственные полномочия в сфере архивного дела	01 13 56 4 00 00000				102	102
Иные закупки товаров, работ и услуг для обеспечения государственных (муниципальных) нужд	01 13 56 4 00 00000	240		102	102	
Прочие непрограммные направления расходов бюджета	01 13 64 2 00 00000				768	0
Услуги статистики	01 13 64 2 00 00000				207	0
Иные закупки товаров, работ и услуг для обеспечения государственных (муниципальных) нужд	01 13 64 2 00 00000	240		207		
Расходы на исполнение судебных актов	01 13 64 3 00 00000				500	0
Исполнение судебных актов	01 13 64 3 00 00000	830		500		
Непрограммные направления расходов в области общегосударственных расходов	01 13 64 5 00 00000				61	0

1	2	3	4	5	6	7
Иные закупки товаров, работ и услуг для обеспечения государственных (муниципальных) нужд	01 13	64 5 00 00000	240	61		
Обеспечение деятельности учреждений, осуществляющих функции по предпроектной подготовке, планированию и организации строительства (реконструкции), капитального ремонта зданий и сооружений	01 13	69 0 00 00000		19088	3329	
Обеспечение деятельности МКУ "ЖигулёвскСтройЗаказчик"	01 13	69 1 00 00000		19088	3329	
Расходы на выплаты персоналу казенных учреждений	01 13	69 1 00 00000	110	16512	3329	
Иные закупки товаров, работ и услуг для обеспечения государственных (муниципальных) нужд	01 13	69 1 00 00000	240	1464		
Уплата налогов, сборов и иных платежей	01 13	69 1 00 00000	850	1112		
Обеспечение деятельности учреждений, осуществляющих функции по хозяйственному и транспортному обслуживанию муниципальных учреждений городского округа Жигулёвск	01 13	70 0 00 00000		54286	4867	
Обеспечение деятельности МКУ "Транспортное обслуживание и эксплуатация зданий"	01 13	70 1 00 00000		54286	4867	
Расходы на выплаты персоналу казенных учреждений	01 13	70 1 00 00000	110	36031	4867	
Иные закупки товаров, работ и услуг для обеспечения государственных (муниципальных) нужд	01 13	70 1 00 00000	240	17802		
Уплата налогов, сборов и иных платежей	01 13	70 1 00 00000	850	453		
Содействие развитию местного самоуправления на территории городского округа Жигулёвск	01 13	72 0 00 00000		12397	1734	
Расходы на выплаты персоналу казенных учреждений	01 13	72 0 00 00000	110	11583	1734	
Иные закупки товаров, работ и услуг для обеспечения государственных (муниципальных) нужд	01 13	72 0 00 00000	240	814		
Обеспечение функционирования управления социального развития администрации городского округа Жигулёвск	01 13	81 0 00 00000		8419	1010	
Расходы по обеспечению деятельности Управления социального развития администрации городского округа Жигулёвск	01 13	81 1 00 00000		8419	1010	
Расходы на выплаты персоналу государственных (муниципальных) органов	01 13	81 1 00 00000	120	8224	1010	
Иные закупки товаров, работ и услуг для обеспечения государственных (муниципальных) нужд	01 13	81 1 00 00000	240	192		
Социальные выплаты гражданам, кроме публичных нормативных социальных выплат	702 01	13 81 1 00 00000	320	2		
Уплата налогов, сборов и иных платежей	01 13	81 1 00 00000	850	1		
НАЦИОНАЛЬНАЯ БЕЗОПАСНОСТЬ И ПРАВООХРАНИТЕЛЬНАЯ ДЕЯТЕЛЬНОСТЬ	03				17251	3231
Защита населения и территории от чрезвычайных ситуаций природного и техногенного характера, гражданская оборона	03 09					

Table with 7 columns (1-7) and multiple rows detailing budget items for 'Коммунальное хозяйство' and 'Образование'. Includes sub-sections like 'Муниципальная программа "Развитие систем водоснабжения..."', 'Муниципальная программа "Улучшение условий и охраны труда..."', and 'Муниципальная программа "Образование"'. Columns 6 and 7 show numerical values.

Table with 7 columns (1-7) and multiple rows detailing budget items for 'Другие вопросы в области социальной политики' and 'Физическая культура и спорт'. Includes sub-sections like 'Муниципальная программа "Улучшение условий и охраны труда..."', 'Муниципальная программа "Развитие физической культуры и спорта"', and 'Муниципальная программа "Образование"'. Columns 6 and 7 show numerical values.

Приложение 4 к решению Думы городского округа Жигулевск от 29.08.2019 г. № 513
Приложение 8 к решению Думы городского округа Жигулевск от 10 декабря 2018 года № 406

Источники внутреннего финансирования дефицита бюджета городского округа Жигулевск на 2019 год

Table with 4 columns: Код администратора, Код, Наименование кода группы, подгруппы, статьи, вида источника финансирования дефицита бюджетов, кода классификации операций сектора государственного управления, относящихся к источникам финансирования дефицита бюджетов Российской Федерации, Сумма, тыс. руб. Includes rows for 'Источники внутреннего финансирования дефицита бюджета' and 'Кредиты кредитных организаций в валюте Российской Федерации'.

РЕШЕНИЕ Думы г. о. Жигулевск от 29.08.2019 № 518

О внесении изменений в Реестр должностей муниципальной службы в городском округе Жигулевск, утвержденный решением Думы городского округа Жигулевск Самарской области от 13 июля 2015 года № 664

В соответствии с Федеральным законом от 6 октября 2003 года № 131-ФЗ "Об общих принципах организации местного самоуправления в Российской Федерации", Федеральным законом от 2 марта 2007 года № 25-ФЗ "О муниципальной службе в Российской Федерации", Законом Самарской области от 30 декабря 2005 года № 254-ГД "О реестре должностей муниципальной службы в Самарской области", Законом Самарской области от 9 октября 2007 года № 96-ГД "О муниципальной службе в Самарской области", руководствуясь Уставом городского округа Жигулевск Самарской области, Дума городского округа Жигулевск Самарской области решила:

Председатель Думы городского округа Жигулевск Ю.В. Смеловский
Глава городского округа Жигулевск Д.В. Холин

РЕШЕНИЕ Думы г. о. Жигулевск от 29.08.2019 № 519

О внесении изменений в Приложение 1 к Положению о денежном содержании муниципальных служащих муниципальной службы в органах местного самоуправления городского округа Жигулевск, утвержденном решением Думы городского округа Жигулевск Самарской области от 16 февраля 2017 года № 189

В соответствии с Федеральным законом от 6 октября 2003 года № 131-ФЗ "Об общих принципах организации местного самоуправления в Российской Федерации", Федеральным законом от 2 марта 2007 года № 25-ФЗ "О муниципальной службе в Российской Федерации", Законом Самарской области от 9 октября 2007 года № 96-ГД "О муниципальной службе в Самарской области", руководствуясь Уставом городского округа Жигулевск Самарской области, Дума городского округа Жигулевск Самарской области решила:

Председатель Думы городского округа Жигулевск Ю.В. Смеловский
Глава городского округа Жигулевск Д.В. Холин

ПОСТАНОВЛЕНИЕ администрации г. о. Жигулевск
от 27.08.2019 № 1589
Об установлении публичного сервитута

Рассмотрев ходатайство общества с ограниченной ответственностью "Газпром газораспределение Самара" (ИНН 6345009196 ОГРН 1036301730871) в лице Ибрагимова Айрата Валерьевича, действующего по доверенности от 24.05.2018 № 63/79-н/63-2018-4-159, от 15.07.2019 входящий номер 6538 об установлении публичного сервитута, обоснование необходимости установления публичного сервитута объекта газораспределительной системы: газопровод "Г/п НД; разв. и ввод Привол 22,23", карту (план), содержащую схему расположения границ публичного сервитута на кадастровом плане территории 63:02:0303006 и описание местоположения границ публичного сервитута для размещения объекта газораспределительной сети - газопровод "Г/п НД; разв. и ввод Привол 22,23", содержащую координаты характерных точек границ публичного сервитута, выписку из Единого государственного реестра недвижимости об объекте недвижимости от 28.05.2019 № 99/2019/263888212 в отношении сооружения (объект газораспределительной системы) "Г/п НД; разв. и ввод Привол 22,23" с кадастровым номером 63:02:0303006:787, руководствуясь главой V.7 Земельного кодекса Российской Федерации, пунктом 3 статьи 3.6 Федерального закона от 25.10.2001 № 137-ФЗ "О введении в действие Земельного кодекса Российской Федерации", Федеральным законом от 13.07.2015 № 218-ФЗ "О государственной регистрации недвижимости", приказом министерства экономического развития Российской Федерации от 10.10.2018 № 541 "Об установлении требований к графическому описанию местоположения границ публичного сервитута, точности определения координат характерных точек границ публичного сервитута, формату электронного документа, содержащего указанные сведения", Уставом городского округа Жигулевск Самарской области,

ПОСТАНОВЛЯЮ:
1. Установить публичный сервитут в целях обеспечения дальнейшей эксплуатации объекта газораспределения: "Г/п НД; разв. и ввод Привол 22,23" с кадастровым номером 63:02:0303006:787, находящегося в собственности общества с ограниченной ответственностью "Газпром газораспределение Самара" (ИНН 6345009196 ОГРН 1036301730871), сроком на 49 лет, в отношении:
части земельного участка с кадастровым номером 63:02:0303006:1103, площадью 1 кв.м, расположенного по адресу: Российская Федерация, Самарская область, городской округ Жигулевск, г. Жигулевск, ул. Приволжская, д. 22;
части земельного участка с кадастровым номером 63:02:0303006:1102, площадью 1 кв.м, расположенного по адресу: Российская Федерация, Самарская область, городской округ Жигулевск, г. Жигулевск, ул. Приволжская, д. № 20;
земель, государственная собственность на которые не разграничена, в границах кадастрового квартала 63:02:0303006, общей площадью 1 кв.м.

2. Утвердить границы публичного сервитута согласно приложению № 1 к настоящему постановлению.

3. Уполномочить Ибрагимова Айрата Валерьевича 29.08.1989 г.р., пол: мужской, паспорт: 36 09 175411 выдан 22.10.2009 Отделом УФМС России по Самарской области в Автозаводском районе гор. Тольятти, зарегистрированного по адресу: Самарская область, г. Самара, Кировский район, Волжское шоссе, дом № 119, кв. 171, быть представителем муниципального образования городского округа Жигулевск в Управлении Федеральной службы государственной регистрации, кадастра и картографии по Самарской области, в филиале Федерального государственного бюджетного учреждения "Федеральная кадастровая палата Федеральной службы государственной регистрации, кадастра и картографии" по Самарской области на право обращения с заявлениями о постановке на государственный кадастровый учет и о внесении в Единый государственный реестр недвижимости сведений о границах публичного сервитута, согласно приложению № 1 к настоящему постановлению, а также с заявлением о регистрации в Едином государственном реестре недвижимости сведений о публичном сервитуте в целях обеспечения дальнейшей эксплуатации объекта газораспределения: "Г/п НД; разв. и ввод Привол 22,23" с кадастровым номером 63:02:0303006:787, находящегося в собственности общества с ограниченной ответственностью "Газпром газораспределение Самара" в отношении:

части земельного участка с кадастровым номером 63:02:0303006:1103, площадью 1 кв.м, расположенного по адресу: Российская Федерация, Самарская область, городской округ Жигулевск, г. Жигулевск, ул. Приволжская, д. 22;

части земельного участка с кадастровым номером 63:02:0303006:1102, площадью 1 кв.м, расположенного по адресу: Российская Федерация, Самарская область, городской округ Жигулевск, г. Жигулевск, ул. Приволжская, д. № 20;

земель, государственная собственность на которые не разграничена, в границах кадастрового квартала 63:02:0303006, общей площа-

дью 1 кв.м, согласно приложению № 1 к настоящему постановлению.

4. Утвердить график проведения работ при осуществлении деятельности, для обеспечения которой устанавливается публичный сервитут газопровод "Г/п НД; разв. и ввод Привол 22,23", согласно приложению № 2 к настоящему постановлению.

5. Обязать общество с ограниченной ответственностью "Газпром газораспределение Самара" привести земли и земельные участки в состояние, пригодное для использования в соответствии с видом разрешенного использования, снести инженерное сооружение, размещенное на основании публичного сервитута, в сроки, предусмотренные пунктом 8 статьи 39.50 Земельного кодекса Российской Федерации.

6. Опубликовать настоящее постановление в течение пяти рабочих дней со дня его принятия в газете "Вестник Жигулевска" и разместить на официальном сайте администрации городского округа Жигулевск в сети Интернет.

7. В течение пяти рабочих дней со дня принятия настоящего постановления направить его копию:

7.1. Обществу с ограниченной ответственностью "Газпром газораспределение Самара";

7.2. В Управление Федеральной службы государственной регистрации, кадастра и картографии по Самарской области.

8. Разместить копию настоящего постановления в общедоступных местах многоквартирных домов № 20, № 22 ул. Приволжская, г. Жигулевска, городского округа Жигулевск Самарской области (на досках объявлений, размещенных во всех подъездах многоквартирного дома, или в пределах земельного участка, на котором расположен многоквартирный дом).

9. Считать публичный сервитут установленным со дня внесения сведений о нем в Единый государственный реестр недвижимости.

10. Контроль за исполнением настоящего постановления возложить на руководителя департамента имущественных отношений и муниципального контроля администрации городского округа Жигулевск Сухорукова А.В.

Глава городского округа Д.В. Холин

Приложение №1

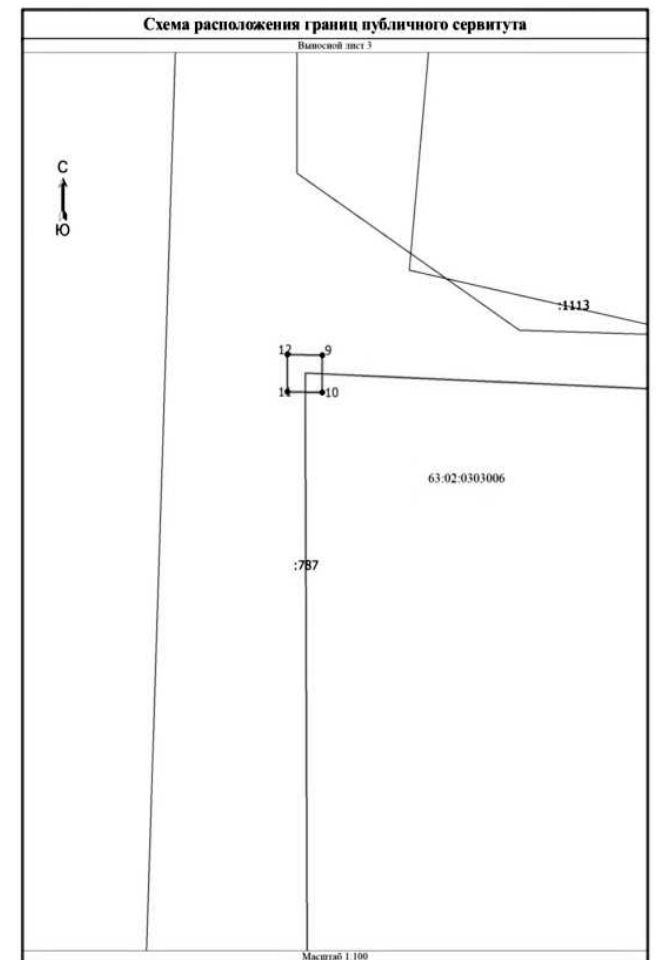
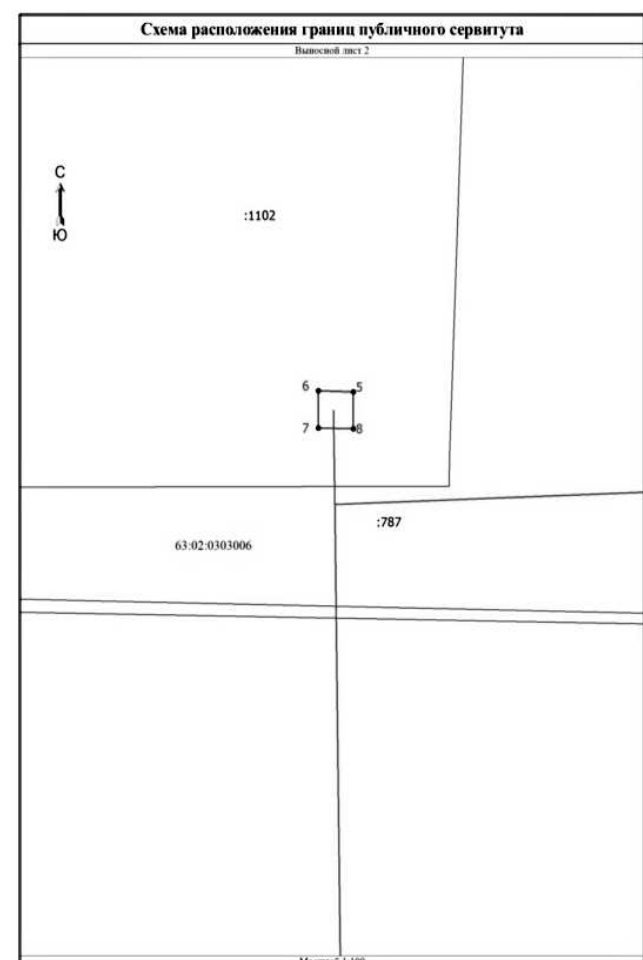
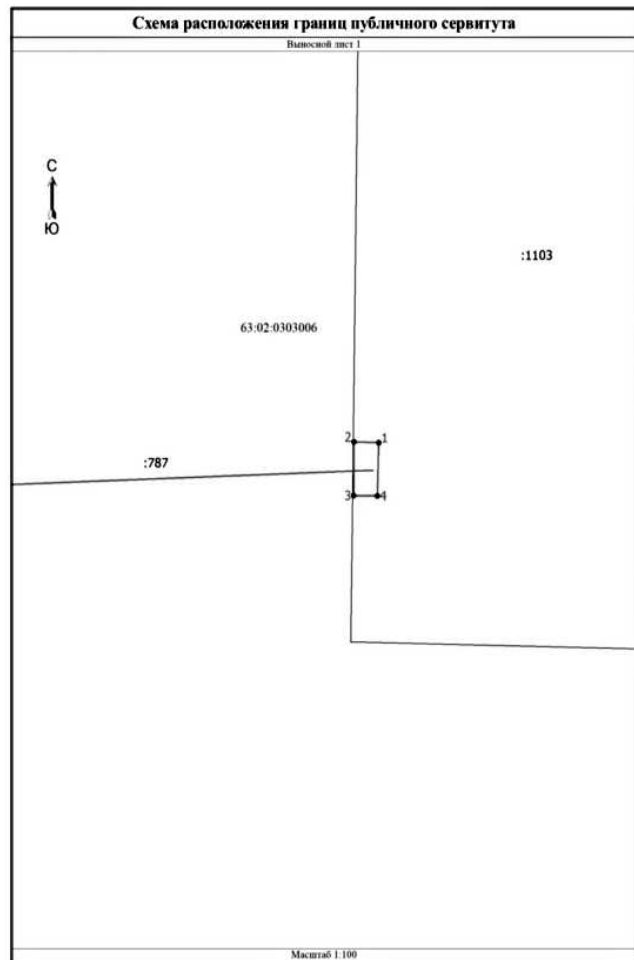
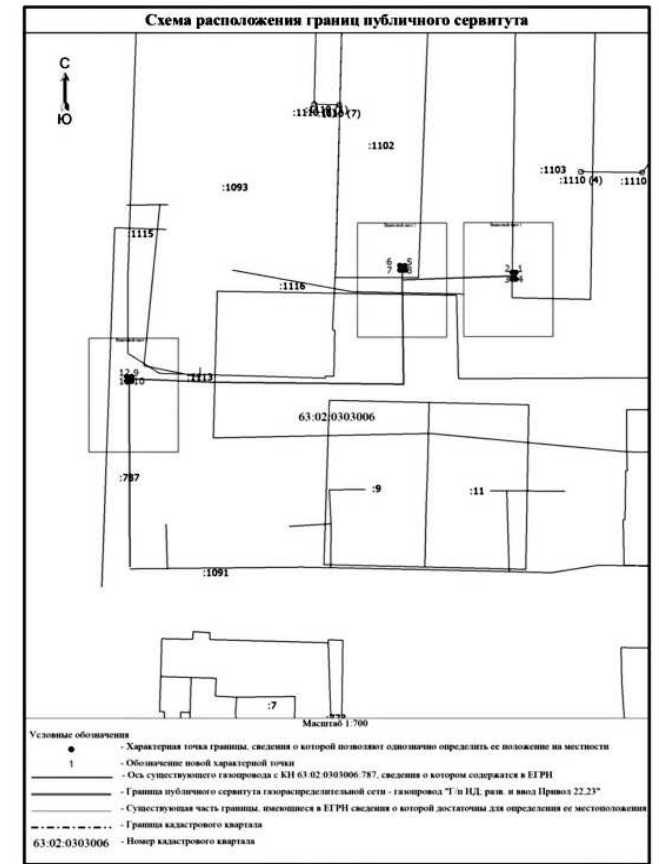
ОПИСАНИЕ МЕСТОПОЛОЖЕНИЯ ГРАНИЦ					
Публичный сервитут для размещения объекта газораспределительной сети - Газопровод "Г/п НД; разв. и ввод Привол 22,23"					
(наименование объекта, местоположение границ которого описано (далее - объект))					
Раздел 1					
Сведения об объекте					
№ п/п	Характеристики объекта		Описание характеристик		
1	2		3		
1.	Местоположение объекта		Самарская область, город Жигулевск		
2.	Площадь объекта +/- величина погрешности определения площади (P +/- Дельта P)		3 +/- 1 м²		
3.	Иные характеристики объекта		-		

Раздел 2					
Сведения о местоположении границ объекта					
1. Система координат МСК-63, Зона 1					
2. Сведения о характерных точках границ объекта					
Обозначение характерных точек границ	Координаты, м		Метод определения координат характерной точки	Средняя квадратическая погрешность положения характерной точки (Мт), м	Описание обозначения точки на местности (при наличии)
	X	Y			
1	2	3	4	5	6
-	-	-	-	-	-

3. Сведения о характерных точках части (частей) границы объекта					
Обозначение характерных точек части границы	Координаты, м		Метод определения координат характерной точки	Средняя квадратическая погрешность положения характерной точки (Мт), м	Описание обозначения точки на местности (при наличии)
	X	Y			
1	2	3	4	5	6
Часть 1					
1	410495.81	1330475.25	Геодезический метод	0.10	-
2	410495.83	1330474.54	Геодезический метод	0.10	-
3	410494.39	1330474.53	Геодезический метод	0.10	-
4	410494.38	1330475.21	Геодезический метод	0.10	-
1	410495.81	1330475.25	Геодезический метод	0.10	-

Часть 2					
Обозначение характерных точек границы	Существующие координаты, м		Измененные (уточненные) координаты, м		Метод определения координат характерной точки
1	2	3	4	5	
5	410497.25	1330452.89	410497.25	1330452.89	Геодезический метод
6	410497.28	1330451.89	410497.28	1330451.89	Геодезический метод
7	410496.28	1330451.89	410496.28	1330451.89	Геодезический метод
8	410496.26	1330452.89	410496.26	1330452.89	Геодезический метод
5	410497.25	1330452.89	410497.25	1330452.89	Геодезический метод

Часть 3					
Обозначение характерных точек части границы	Существующие координаты, м		Измененные (уточненные) координаты, м		Метод определения координат характерной точки
	X	Y	X	Y	
1	2	3	4	5	6
9	410473.80	1330397.82	410473.80	1330397.82	Геодезический метод
10	410472.80	1330397.82	410472.80	1330397.82	Геодезический метод
11	410472.82	1330396.82	410472.82	1330396.82	Геодезический метод
12	410473.82	1330396.82	410473.82	1330396.82	Геодезический метод
9	410473.80	1330397.82	410473.80	1330397.82	Геодезический метод



Текстовое описание местоположения границ населенных пунктов, территориальных зон, особо охраняемых природных территорий, зон с особыми условиями использования территорий

Прохождение границы		Описание прохождения границы
от точки	до точки	
1	2	3
1	2	-
2	3	-
3	4	-
4	1	-
5	6	-
6	7	-

7	8	-
8	5	-
9	10	-
10	11	-
11	12	-
12	9	-

Приложение №2
График проведения работ при осуществлении деятельности, для обеспечения которой устанавливается публичный сервитут газопровод "Г/п НД; разв. и ввод Привол 22,23"

Кадастровый номер/адрес	Вид наземного элемента	Срок/виды работ
Земли, государственная собственность на которые не разграничена в границах кадастрового квартала 63:02:0303006	1 газовый колодец, необходим для доступа к запорным задвижкам, кранам и линзовый компенсатор	1 раз в 2 месяца Технический осмотр и проверка состояния охранных зон

ЭКСПЛИКАЦИЯ земельных участков, в границах которых расположены наземные части объекта газораспределительной системы - газопровод "Г/п НД; разв. и ввод Привол 22,23" с КН 63:02:0303006:787, расположенного по адресу: Самарская область, городской округ Жигулевск, город Жигулевск

№ п/п	Кадастровый номер участка	Разрешенное использование	Район	Местоположение	Категория земель	Вид права	Реквизиты выписки из ЕГРП	Сведения о правообладателе	Площадь участка (кв.м.)	Площадь участка (кв.м.), предполагаемая к занятию, (кв.м.)	Вид наземного объекта	Протяженность надземной части газопровода, м	Адреса правообладателей	Примечание
1	63:02:0303006:1103	для эксплуатации многоквартирного дома	Центральный	Самарская область, городской округ Жигулевск, город Жигулевск, ул. Приволжская, д.22	Земли населенных пунктов	общая долевая собственность от 22.01.2015 г.	28.05.2019 № 99/2019/263888/304	Собственники помещений многоквартирного дома	900	1	Выход	-	-	-
2	63:02:0303006:1102	для эксплуатации многоквартирного дома	Центральный	Самарская область, городской округ Жигулевск, ул. Приволжская, д.22	Земли населенных пунктов	общая долевая собственность от 22.01.2015 г.	28.05.2019 № 99/2019/263888/270	Собственники помещений многоквартирного дома	982	1	Выход	-	-	-
3	-	-	-	Самарская область, городской округ Жигулевск, город Жигулевск	Земли населенных пунктов	-	-	-	-	1	Колодец	-	-	-
Итого										3				

ПОСТАНОВЛЕНИЕ администрации г. о. Жигулевск от 27.08.2019 № 1590 Об установлении публичного сервитута

Рассмотрев ходатайство общества с ограниченной ответственностью "Газпром газораспределение Самара" (ИНН 6345009196 ОГРН 1036301730871) в лице Ибрагимов Айрата Валерьевича, действующего по доверенности от 24.05.2018 № 63/79-н/63-2018-4-159, от 16.07.2019 входящий номер 6569 об установлении публичного сервитута, обоснование необходимости установления публичного сервитута объекта газораспределительной системы: газопровод Г/п подз. Пчельник-ул. Тимирязев", описание местоположения границ публичного сервитута для размещения объекта газораспределительной сети - газопровод "Г/п подз. Пчельник-ул. Тимирязев", содержащего координаты характерных точек границ публичного сервитута, выписку из Единого государственного реестра недвижимости об объекте недвижимости от 28.05.2019 № 99/2019/263886146 в отношении сооружения (объект газораспределительной системы) Г/п подз. Пчельник-ул. Тимирязев" с кадастровым номером 63:02:0000000:2379, руководствуясь главой V.7 Земельного кодекса Российской Федерации, пунктом 3 статьи 3.6 Федерального закона от 25.10.2001 № 137-ФЗ "О введении в действие Земельного кодекса Российской Федерации", Федеральным законом от 13.07.2015 № 218-ФЗ "О государственной регистрации недвижимости", приказом министерства экономического развития Российской Федерации от 10.10.2018 № 54 "Об установлении требований к графическому описанию местоположения границ публичного сервитута, точности определения координат характерных точек границ публичного сервитута, формата электронного документа, содержащего указанные сведения", Уставом городского округа Жигулевск Самарской области,

ПОСТАНОВЛЯЮ:
1. Установить публичный сервитут в целях обеспечения дальнейшей эксплуатации объекта газораспределения: Г/п подз. Пчельник-ул. Тимирязев" с кадастровым номером 63:02:0000000:2379, находящегося в собственности общества с ограниченной ответственностью "Газпром газораспределение Самара" (ИНН 6345009196 ОГРН 1036301730871), сроком на 49 лет, в отношении:

части земельного участка с кадастровым номером 63:02:0307006:502, площадью 1 кв.м, расположенного по адресу: Российская Федерация, Самарская область, городской округ Жигулевск, г. Жигулевск, ул. Тимирязева, д. 2.

2. Утвердить границы публичного сервитута согласно приложению к настоящему постановлению.

3. Уполномочить Ибрагимов Айрата Валерьевича 29.08.1989 г.р., пол: мужской, паспорт: 36 09 175411 выдан 22.10.2009 Отделом УФМС России по Самарской области в Автозаводском районе гор. Тольятти, зарегистрированного по адресу: Самарская область, г. Самара, Кировский район, Волжское шоссе, дом № 119, кв. 171, быть представителем муниципального образования городской округ Жигулевск в Управлении Федеральной службы государственной регистрации, кадастра и картографии" по Самарской области, в филиале Федеральной государственного бюджетного учреждения "Федеральная кадастровая палата Федеральной службы государственной регистрации, кадастра и картографии" по Самарской области на право обращения с заявлениями о постановке на государственный кадастровый учет и о внесении в Единый государственный реестр недвижимости сведений

о границах публичного сервитута, согласно приложению к настоящему постановлению, а также с заявлением о регистрации в Едином государственном реестре недвижимости сведений о публичном сервитуте в целях обеспечения дальнейшей эксплуатации объекта газораспределения: Г/п подз. Пчельник-ул. Тимирязев" с кадастровым номером 63:02:0000000:2379, находящегося в собственности общества с ограниченной ответственностью "Газпром газораспределение Самара" в отношении:

части земельного участка с кадастровым номером 63:02:0307006:502, площадью 1 кв.м, расположенного по адресу: Российская Федерация, Самарская область, городской округ Жигулевск, г. Жигулевск, ул. Тимирязева, д. 2, согласно приложению к настоящему постановлению.

4. Обязать общество с ограниченной ответственностью "Газпром газораспределение Самара" привести земли и земельные участки в состоянии, пригодное для использования в соответствии с видом разрешенного использования, снести инженерное сооружение, разрешенное на основании публичного сервитута, в сроки, предусмотренные пунктом 8 статьи 39.50 Земельного кодекса Российской Федерации.

5. Опубликовать настоящее постановление в течение пяти рабочих дней со дня его принятия в газете "Вестник Жигулевска" и разместить на официальном сайте администрации городского округа Жигулевск в сети Интернет.

6. В течение пяти рабочих дней со дня принятия настоящего постановления направить его копию:

6.1. Правообладателю земельного участка с кадастровым номером 63:02:0307006:502-Корниловой Н.К.;

6.2. Обществу с ограниченной ответственностью "Газпром газораспределение Самара";

6.3. В Управление Федеральной службы государственной регистрации, кадастра и картографии по Самарской области.

7. Считать публичный сервитут установленным со дня внесения сведений о нем в Единый государственный реестр недвижимости.

8. Контроль за исполнением настоящего постановления возложить на руководителя департамента имущественных отношений и муниципального контроля администрации городского округа Жигулевск Сухокурова А.В.

Глава городского округа Д.В. Холин

Приложение

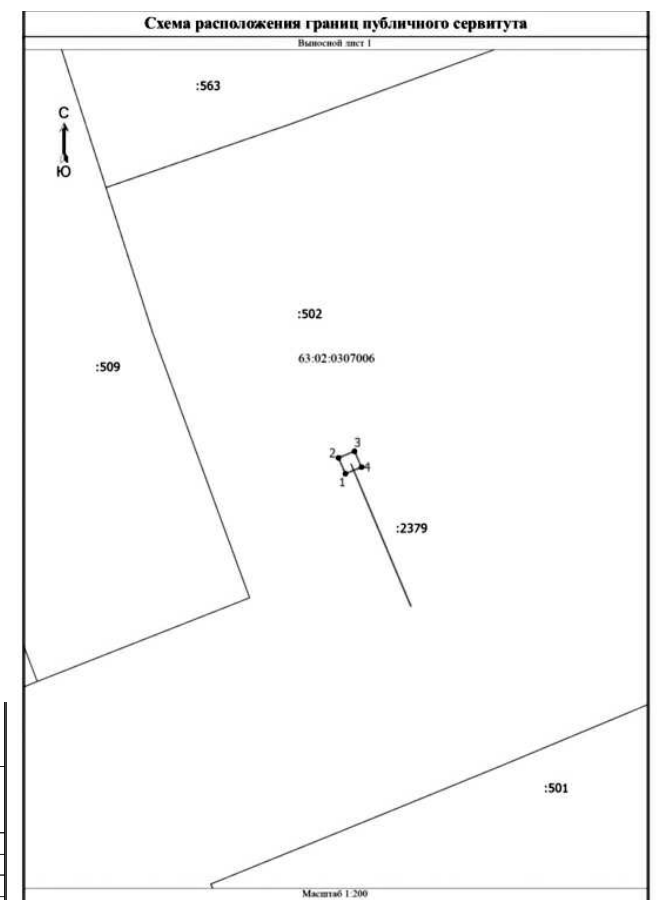
ОПИСАНИЕ МЕСТОПОЛОЖЕНИЯ ГРАНИЦ
Публичный сервитут для размещения объекта газораспределительной сети - Газопровод "Г/п подз.Пчельник-ул.Тимирязев"
(наименование объекта, местоположение границ которого описано (далее - объект))

Раздел 1		
Сведения об объекте		
№ п/п	Характеристики объекта	Описание характеристик
1	Местоположение объекта	Самарская область, город Жигулевск
2	Площадь объекта +/- величина погрешности определения площади (Р +/- Дельта Р)	1 +/- 1 м ²
3	Иные характеристики объекта	-



Текстовое описание местоположения границ населенных пунктов, территориальных зон, особо охраняемых природных территорий, зон с особыми условиями использования территорий

Прохождение границы		Описание прохождения границы
от точки	до точки	
1	2	3
1	2	-
2	3	-
3	4	-
4	1	-



ЭКСПЛИКАЦИЯ
земельных участков, в границах которых расположены наземные части объекта газораспределительной системы - газопровод "Г/п подз. Пчельник-ул. Тимирязев" с КН 63:02:000000:2379, расположенного по адресу: Самарская область, городской округ Жигулёвск, город Жигулёвск

№ п/п	Кадастровый номер участка	Разрешенное использование	Район	Местоположение	Категория земель	Вид права	Реквизиты выписки из ЕГРП	Сведения о правообладателе	Площадь участка (кв.м.)	Площадь участка (кв.м.), предполагаемая к занятию, (кв.м.)	Вид наземного объекта	Протяженность надземной части газопровода, м	Адреса правообладателей	Примечание
1	63:02:0307006:502	Для индивидуального домовладения	-	Самарская область, г. Жигулёвск, ул. Тимирязева, д. 2	Земли населенных пунктов	Собственность, № 63:02:0307006:502-63/002/2019-3 от 15.01.2019	04.07.2019 № 99/2019/270829337	Корнилова Наталья Константиновна	600	1	выход	-	-	образуемый земельный участок расположен на отступке дома, имеющего адрес: Самарская область, г.о. Жигулёвск, г. Жигулёвск, ул. Тимирязева, д. 2
Итого										1				

ПОСТАНОВЛЕНИЕ администрации г. о. Жигулёвск
от 27.08.2019 № 1591
Об установлении публичного сервитута

Газпром газораспределение Самара (ИНН 6345009196 ОГРН 1036301730871) в лице Ибрагимова Айрата Валерьевича, действующего по доверенности от 24.05.2018 № 63/79-н/63-2018-4-159, от 15.07.2019 входящий номер 6543 об установлении публичного сервитута, обоснование необходимости установления публичного сервитута объекта газораспределительной системы: газопровод "Г/п НД пер. Механический д. 4", описание местоположения границ публичного сервитута для размещения объекта газораспределительной сети - газопровод "Г/п НД пер. Механический д. 4", содержащего координаты характерных точек границ публичного сервитута, выписку из Единого государственного реестра недвижимости об объекте недвижимости от 28.05.2019 № 99/2019/263883782 в отношении сооружения (объект газораспределительной системы) "Г/п НД пер. Механический д. 4" с кадастровым номером 63:02:000000:2376, руководствуясь главой V.7 Земельного кодекса Российской Федерации, пунктом 3 статьи 3.6 Федерального закона от 25.10.2001 № 137-ФЗ "О введении в действие Земельного кодекса Российской Федерации", Федеральным законом от 13.07.2015 № 218-ФЗ "О государственной регистрации недвижимости", приказом министерства экономического развития Российской Федерации от 10.10.2018 № 541 "Об установлении требований к графическому описанию местоположения границ публичного сервитута, точности определения координат характерных точек границ публичного сервитута, формату электронного документа, содержащего указанные сведения", Уставом городского округа Жигулёвск Самарской области,

ПОСТАНОВЛЯЮ:

1. Установить публичный сервитут в целях обеспечения дальнейшей эксплуатации объекта газораспределения: "Г/п НД пер. Механический д. 4" с кадастровым номером 63:02:000000:2376, находящегося в собственности общества с ограниченной ответственностью "Газпром газораспределение Самара" (ИНН 6345009196 ОГРН 1036301730871), сроком на 49 лет, в отношении:

части земельного участка с кадастровым номером 63:02:000000:1809, площадью 1 кв.м, расположенного по адресу: Российская Федерация, Самарская область, городской округ Жигулёвск, г. Жигулёвск, ул. Морквашинская.

2. Утвердить границы публичного сервитута согласно приложению к настоящему постановлению.

3. Уполномочить Ибрагимова Айрата Валерьевича 29.08.1989 г.р., пол: мужской, паспорт: 36 09 175411 выдан 22.10.2009 Отделом УФМС России по Самарской области в Автозаводском районе гор. Тольятти, зарегистрированного по адресу: Самарская область, г. Самара, Кировский район, Волжское шоссе, дом № 119, кв. 171, быть представителем муниципального образования городского округа Жигулёвск в Управлении Федеральной службы государственной регистрации, кадастра и картографии по Самарской области, в филиале Федерального государственного бюджетного учреждения "Федеральная кадастровая палата Федеральной службы государственной регистрации, кадастра и картографии" по Самарской области на право обращения с заявлениями о постановке на государственный кадастровый учет и о внесении в Единый государственный реестр недвижимости сведений о границах публичного сервитута, согласно приложению к настоящему постановлению, а также с заявлением о регистрации в Едином государственном реестре недвижимости сведений о публичном сервитуте в целях обеспечения дальнейшей эксплуатации объекта газораспределения: "Г/п НД пер. Механический д. 4" с кадастровым номером 63:02:000000:2376, находящегося в собственности общества с ограниченной ответственностью "Газпром газораспределение Самара" в отношении:

части земельного участка с кадастровым номером 63:02:000000:1809, площадью 1 кв.м, расположенного по адресу: Российская Федерация, Самарская область, городской округ Жигулёвск, г. Жигулёвск, ул. Морквашинская, согласно приложению к настоящему постановлению.

4. Обязать общество с ограниченной ответственностью "Газпром газораспределение Самара" привести земли и земельные участки в состояние, пригодное для использования в соответствии с видом разрешенного использования, снести инженерное сооружение, размещенное на основании публичного сервитута, в сроки, предусмотренные пунктом 8 статьи 39.50 Земельного кодекса Российской Федерации.

5. Опубликовать настоящее постановление в течение пяти рабочих дней со дня его принятия в газете "Вестник Жигулёвска" и разместить на официальном сайте администрации городского округа Жигулёвск в сети Интернет.

ЭКСПЛИКАЦИЯ
земельных участков, в границах которых расположены наземные части объекта газораспределительной системы - газопровод "Г/п НД пер. Механический д.4" с КН 63:02:000000:2376, расположенного по адресу: Самарская область, городской округ Жигулёвск, город Жигулёвск

№ п/п	Кадастровый номер участка	Разрешенное использование	Район	Местоположение	Категория земель	Вид права	Реквизиты выписки из ЕГРП	Сведения о правообладателе	Площадь участка (кв.м.)	Площадь участка (кв.м.), предполагаемая к занятию, (кв.м.)	Вид наземного объекта	Протяженность надземной части газопровода, м	Адреса правообладателей	Примечание
1	63:02:000000:1809	Для размещения объекта "Реконструкция и расширение автомобильной дороги общего пользования местного значения г.о. Жигулёвск по ул. Морквашинская	-	Самарская область, городской округ Жигулёвск, г. Жигулёвск, ул. Морквашинская	Земли населенных пунктов	Сведения о регистрации прав отсутствуют	28.05.2019 № 99/2019/263883936	-	208240	1	колодец	-	-	часть земельного участка (1контур)
Итого										1				

ПОСТАНОВЛЕНИЕ администрации г. о. Жигулёвск
от 27.08.2019 № 1592
Об установлении публичного сервитута

Рассмотрев ходатайство общества с ограниченной ответственностью "Газпром газораспределение Самара" (ИНН 6345009196 ОГРН 1036301730871) в лице Ибрагимова Айрата Валерьевича, действующего по доверенности от 24.05.2018 № 63/79-н/63-2018-4-159, от 16.07.2019 входящий номер 6574 об установлении публичного сервитута, обоснование необходимости установления публичного сервитута объекта газораспределительной системы:

6. В течение пяти рабочих дней со дня принятия настоящего постановления направить его копию:

6.1. Обществу с ограниченной ответственностью "Газпром газораспределение Самара";

6.2. В Управление Федеральной службы государственной регистрации, кадастра и картографии по Самарской области.

7. Считать публичный сервитут установленным со дня внесения сведений о нем в Единый государственный реестр недвижимости.

8. Контроль за исполнением настоящего постановления возложить на руководителя департамента имущественных отношений и муниципального контроля администрации городского округа Жигулёвск Сухорукова А.В.

Глава городского округа Д.В. Холин

Приложение

ОПИСАНИЕ МЕСТОПОЛОЖЕНИЯ ГРАНИЦ		
Публичный сервитут для размещения объекта газораспределительной сети - Газопровод "Г/п НД пер. Механический д.4"		
(наименование объекта, местоположение границ которого описано (далее - объект))		
Раздел 1		
Сведения об объекте		
№ п/п	Характеристики объекта	Описание характеристик
1.	Местоположение объекта	Самарская область, город Жигулёвск
2.	Площадь объекта +/- величина погрешности определения площади (Р +/- Дельта Р)	1 +/- 1 м ²
3.	Иные характеристики объекта	-

Раздел 2					
Сведения о местоположении границ объекта					
1. Система координат МСК-63, зона 1					
2. Сведения о характерных точках границ объекта					
Обозначение характерных точек границ	Координаты, м		Метод определения координат характерной точки	Средняя квадратическая погрешность положения характерной точки (Мт), м	Описание обозначения точки на местности (при наличии)
1	Х	У	4	5	6
1	410755.24	1332739.53	Геодетический метод	0.10	-
2	410755.58	1332738.59	Геодетический метод	0.10	-
3	410756.51	1332738.95	Геодетический метод	0.10	-
4	410756.18	1332739.89	Геодетический метод	0.10	-
1	410755.24	1332739.53	Геодетический метод	0.10	-

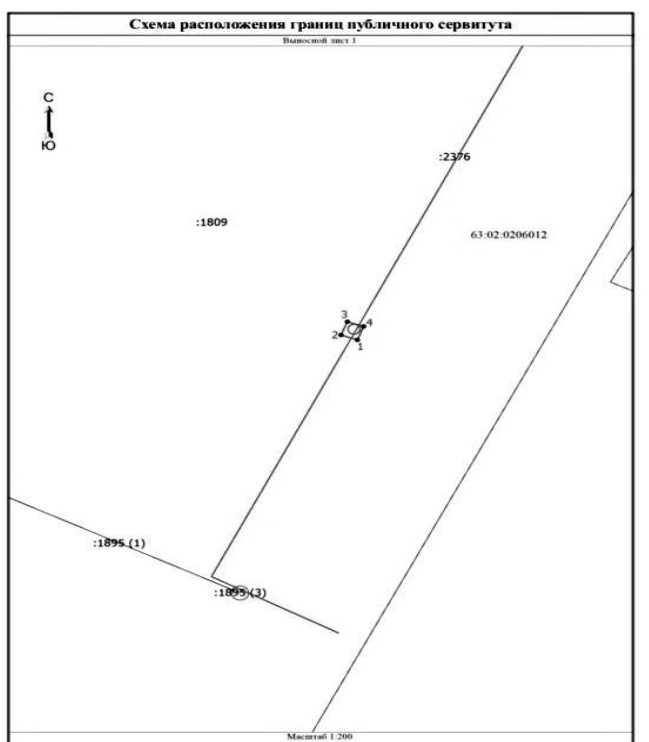
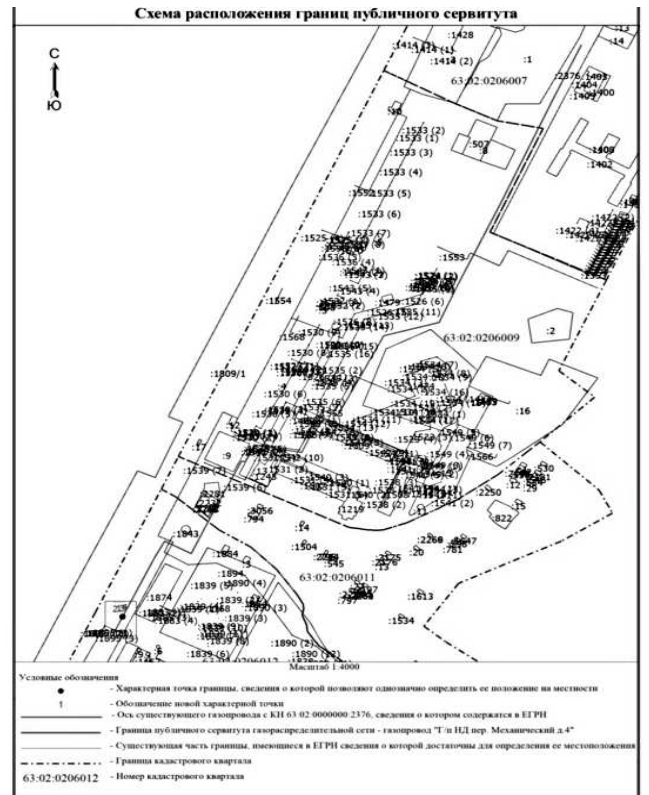
Раздел 3							
Сведения о местоположении измененных (уточненных) границ объекта							
1. Система координат -							
2. Сведения о характерных точках границ объекта							
Обозначение характерных точек границ	Существующие координаты, м		Измененные (уточненные) координаты, м		Метод определения координат характерной точки	Средняя квадратическая погрешность положения характерной точки (Мт), м	Описание обозначения точки на местности (при наличии)
1	Х	У	Х	У	6	7	8
1	410755.24	1332739.53	410755.24	1332739.53	Геодетический метод	0.10	-

Раздел 3							
Сведения о характерных точках части (частей) границы объекта							
1. Система координат -							
2. Сведения о характерных точках части (частей) границы объекта							
Обозначение характерных точек части границы	Существующие координаты, м		Измененные (уточненные) координаты, м		Метод определения координат характерной точки	Средняя квадратическая погрешность положения характерной точки (Мт), м	Описание обозначения точки на местности (при наличии)
1	Х	У	Х	У	6	7	8
1	410755.24	1332739.53	410755.24	1332739.53	Геодетический метод	0.10	-

Раздел 3							
Сведения о характерных точках части (частей) границы объекта							
1. Система координат -							
2. Сведения о характерных точках части (частей) границы объекта							
Обозначение характерных точек части границы	Существующие координаты, м		Измененные (уточненные) координаты, м		Метод определения координат характерной точки	Средняя квадратическая погрешность положения характерной точки (Мт), м	Описание обозначения точки на местности (при наличии)
1	Х	У	Х	У	6	7	8
1	410755.24	1332739.53	410755.24	1332739.53	Геодетический метод	0.10	-

Раздел 3							
Сведения о характерных точках части (частей) границы объекта							
1. Система координат -							
2. Сведения о характерных точках части (частей) границы объекта							
Обозначение характерных точек части границы	Существующие координаты, м		Измененные (уточненные) координаты, м		Метод определения координат характерной точки	Средняя квадратическая погрешность положения характерной точки (Мт), м	Описание обозначения точки на местности (при наличии)
1	Х	У	Х	У	6	7	8
1	410755.24	1332739.53	410755.24	1332739.53	Геодетический метод	0.10	-

Раздел 3							
Сведения о характерных точках части (частей) границы объекта							
1. Система координат -							
2. Сведения о характерных точках части (частей) границы объекта							
Обозначение характерных точек части границы	Существующие координаты, м		Измененные (уточненные) координаты, м		Метод определения координат характерной точки	Средняя квадратическая погрешность положения характерной точки (Мт), м	Описание обозначения точки на местности (при наличии)
1	Х	У	Х	У	6	7	8
1	410755.24	1332739.53	410755.24	1332739.53	Геодетический метод	0.10	-



Текстовое описание местоположения границ населенных пунктов, территориальных зон, особо охраняемых природных территорий, зон с особыми условиями использования территорий		
Прохождение границы		Описание прохождения границы
от точки	до точки	3
1	2	-
1	2	-
2	3	-
3	4	-
4	1	-

мы: газопровод "Г/п НД; разв. и ввод к Н-Сам, 5а", карту (план), содержащую схему расположения границ публичного сервитута на кадастровом плане территории 63:02:0308003 и описание местоположения границ публичного сервитута для размещения объекта газораспределительной сети - газопровод "Г/п НД; разв. и ввод к Н-Сам, 5а", содержащего координаты характерных точек границ публичного сервитута, выписку из Единого государственного реестра недвижимости об объекте недвижимости от 28.05.2019 № 99/2019/263884293 в отношении сооружения (объект газораспределительной системы) "Г/п НД; разв. и ввод к Н-Сам, 5а" с кадастровым номером 63:02:0308003:1081, руководствуясь главой V.7 Земельного кодекса Российской Федерации,

пунктом 3 статьи 3.6 Федерального закона от 25.10.2001 № 137-ФЗ "О введении в действие Земельного кодекса Российской Федерации", Федеральным законом от 13.07.2015 № 218-ФЗ "О государственной регистрации недвижимости", приказом министерства экономического развития Российской Федерации от 10.10.2018 № 541 "Об установлении требований к графическому описанию местоположения границ публичного сервитута, точности определения координат характерных точек границ публичного сервитута, формату электронного документа, содержащего указанные сведения", Уставом городского округа Жигулёвск Самарской области, ПОСТАНОВЛЯЮ:

1. Установить публичный сервитут в целях обеспечения дальнейшей эксплуатации объекта газораспределения: "Г/п НД; разв. и ввод к Н-Сам, 5а" с кадастровым номером 63:02:0308003:1081, находящегося в собственности общества с ограниченной ответственностью "Газпром газораспределение Самара" (ИНН 6345009196 ОГРН 1036301730871), сроком на 49 лет, в отношении:

части земельного участка с кадастровым номером 63:02:0308003:1135, площадью 1 кв.м, расположенного по адресу: Российская Федерация, Самарская область, городской округ Жигулевск, г. Жигулевск, ул. Ново-Самарская, д. 5.

2. Утвердить границы публичного сервитута согласно приложению к настоящему постановлению.

3. Уполномочить Ибрагимова Айрата Валерьевича 29.08.1989 г.р., пол: мужской, паспорт: 36 09 175411 выдан 22.10.2009 Отделом УФМС России по Самарской области в Автозаводском районе гор. Тольятти, зарегистрированного по адресу: Самарская область, г. Самара, Кировский район, Волжское шоссе, дом № 119, кв. 171, быть представителем муниципального образования городского округ Жигулевск в Управлении Федеральной службы государственной регистрации, кадастра и картографии" по Самарской области, в филиале Федерального государственного бюджетного учреждения "Федеральная кадастровая палата Федеральной службы государственной регистрации, кадастра и картографии" по Самарской области на право обращения с заявлениями о постановке на государственный кадастровый учет и о внесении в Единый государственный реестр недвижимости сведений о границах публичного сервитута, согласно приложению к настоящему постановлению, а также с заявлением о регистрации в Едином государственном реестре недвижимости сведений о публичном сервитуте в целях обеспечения дальнейшей эксплуатации объекта газораспределения: "Г/п НД; разв. и ввод к Н-Сам, 5а" с кадастровым номером 63:02:0308003:1081, находящегося в собственности общества с ограниченной ответственностью "Газпром газораспределение Самара" в отношении:

части земельного участка с кадастровым номером 63:02:0308003:1135, площадью 1 кв.м, расположенного по адресу: Российская Федерация, Самарская область, городской округ Жигулевск, г. Жигулевск, ул. Ново-Самарская, д. 5, согласно приложению к настоящему постановлению.

4. Обязать общество с ограниченной ответственностью "Газпром газораспределение Самара" привести земли и земельные участки в состояние, пригодное для использования в соответствии с видом разрешенного использования, снести инженерное сооружение, размещенное на основании публичного сервитута, в сроки, предусмотренные пунктом 8 статьи 39.50 Земельного кодекса Российской Федерации.

5. Опубликовать настоящее постановление в течение пяти рабочих дней со дня его принятия в газете "Вестник Жигулевска" и разместить на официальном сайте администрации городского округа Жигулевск в сети Интернет.

6. В течение пяти рабочих дней со дня принятия настоящего постановления направить его копию:

6.1. Обществу с ограниченной ответственностью "Газпром газораспределение Самара";

6.2. В Управление Федеральной службы государственной регистрации, кадастра и картографии по Самарской области.

7. Разместить копию настоящего постановления в общедоступных местах многоквартирного дома № 5 по ул. Ново-Самарская, г. Жигулевска, городского округа Жигулевск Самарской области (на досках объявлений, размещенных во всех подъездах многоквартирного дома, или в пределах земельного участка, на котором расположен многоквартирный дом).

8. Считать публичный сервитут установленным со дня внесения

сведений о нем в Единый государственный реестр недвижимости.

9. Контроль за исполнением настоящего постановления возложить на руководителя департамента имущественных отношений и муниципального контроля администрации городского округа Жигулевск Сухорукова А.В.

Глава городского округа Д.В. Холин

Приложение

ОПИСАНИЕ МЕСТОПОЛОЖЕНИЯ ГРАНИЦ		
Публичный сервитут для размещения объекта газораспределительной сети - Газопровод "Г/п НД; разв. и ввод к Н-Сам, 5а"		
(наименование объекта, местоположение границ которого описано (далее - объект))		
Раздел 1		
Сведения об объекте		
№ п/п	Характеристики объекта	Описание характеристик
1	Местоположение объекта	Самарская область, город Жигулевск
2	Площадь объекта +/- величина погрешности определения площади (P +/- Дельта P)	1 +/- 1 м ²
3	Иные характеристики объекта	-

Раздел 2					
Сведения о местоположении границ объекта					
1. Система координат МСК-63, Зона 1					
2. Сведения о характерных точках границ объекта					
Обозначение характерных точек границ	Координаты, м		Метод определения координат характерной точки	Средняя квадратическая погрешность положения характерной точки (Мп), м	Описание обозначения точки на местности (при наличии)
	X	Y			
1	2	3	4	5	6
-	-	-	-	-	-
3. Сведения о характерных точках части (частей) границы объекта					
Обозначение характерных точек части границы	Координаты, м		Метод определения координат характерной точки	Средняя квадратическая погрешность положения характерной точки (Мп), м	Описание обозначения точки на местности (при наличии)
	X	Y			
1	2	3	4	5	6
Часть 1					
1	409128.52	1331744.21	Геодезический метод	0.10	-
2	409128.58	1331745.21	Геодезический метод	0.10	-
3	409127.58	1331745.26	Геодезический метод	0.10	-
4	409127.52	1331744.27	Геодезический метод	0.10	-
1	409128.52	1331744.21	Геодезический метод	0.10	-

Раздел 3							
Сведения о местоположении измененных (уточненных) границ объекта							
1. Система координат -							
2. Сведения о характерных точках границ объекта							
Обозначение характерных точек границ	Существующие координаты, м		Измененные (уточненные) координаты, м		Метод определения координат характерной точки	Средняя квадратическая погрешность положения характерной точки (Мп), м	Описание обозначения точки на местности (при наличии)
	X	Y	X	Y			
1	2	3	4	5	6	7	8
-	-	-	-	-	-	-	-
3. Сведения о характерных точках части (частей) границы объекта							
Обозначение характерных точек части границы	Существующие координаты, м		Измененные (уточненные) координаты, м		Метод определения координат характерной точки	Средняя квадратическая погрешность положения характерной точки (Мп), м	Описание обозначения точки на местности (при наличии)
	X	Y	X	Y			
1	2	3	4	5	6	7	8
-	-	-	-	-	-	-	-

ЭКСПЛИКАЦИЯ

земельных участков, в границах которых расположены наземные части объекта газораспределительной системы - газопровод "Г/п НД; разв. и ввод к Н-Сам, 5а" с КН 63:02:0308003:1081, расположенного по адресу: Самарская область, городской округ Жигулевск, город Жигулевск

№ п/п	Кадастровый номер участка	Разрешенное использование	Район	Местоположение	Категория земель	Вид права	Реквизиты выписки из ЕГРП	Сведения о правообладателе	Площадь участка (кв.м.)	Площадь участка (кв.м.), предполагаемая к занятию, (кв.м.)	Вид наземного объекта	Протяженность надземной части газопровода, м	Адреса правообладателей	Примечание
1	63:02:0308003:1135	Для эксплуатации многоквартирного дома	-	Самарская область, городской округ Жигулевск, г. Жигулевск, ул. Ново-Самарская, д.5	Земли населенных пунктов	Сведения о регистрации прав отсутствуют	28.05.2019 № 99/2019/263884 270	-	357	1	выход	-	-	-

Итого

1

ПОСТАНОВЛЕНИЕ администрации г. о. Жигулевск от 27.08.2019 № 1593 Об установлении публичного сервитута

Рассмотрев ходатайство общества с ограниченной ответственностью "Газпром газораспределение Самара" (ИНН 6345009196 ОГРН 1036301730871) в лице Ибрагимова Айрата Валерьевича, действующего по доверенности от 24.05.2018 № 63/79-н/63-2018-4-159, от 15.07.2019 входящий номер 6568 об установлении публичного сервитута, обоснование необходимости установления публичного сервитута объекта газораспределительной системы: газопровод "Г/п по ул. Павловой и Ордженник.", описание местоположения границ публичного сервитута для размещения объекта газораспределительной сети - газопровод "Г/п по ул. Павловой и Ордженник.", содержащего координаты характерных точек границ публичного сервитута, выписку из Единого государственного реестра недвижимости об объекте недвижимости от 28.05.2019 № 99/2019/263884095 в отношении сооружения (объект газораспределительной системы) "Г/п по ул. Павловой и Ордженник." с кадастровым номером 63:02:0000000:2382, руководствуясь главой V.7 Земельного кодекса Российской Федерации, пунктом 3 статьи 3.6 Федерального закона от 25.10.2001 № 137-ФЗ "О введении в действие Земельного кодекса Российской Федерации", Федеральным законом от 13.07.2015 № 218-ФЗ "О государственной регистрации недвижимости", приказом министерства экономического развития Российской Федерации от 10.10.2018 № 541 "Об установлении требований к графическому описанию местоположения границ публичного сервитута, точности определения координат характерных точек границ публичного сервитута, формата электронного документа, содержащего указанные сведения", Уставом городского округа Жигулевск Самарской области, ПОСТАНОВЛЯЮ:

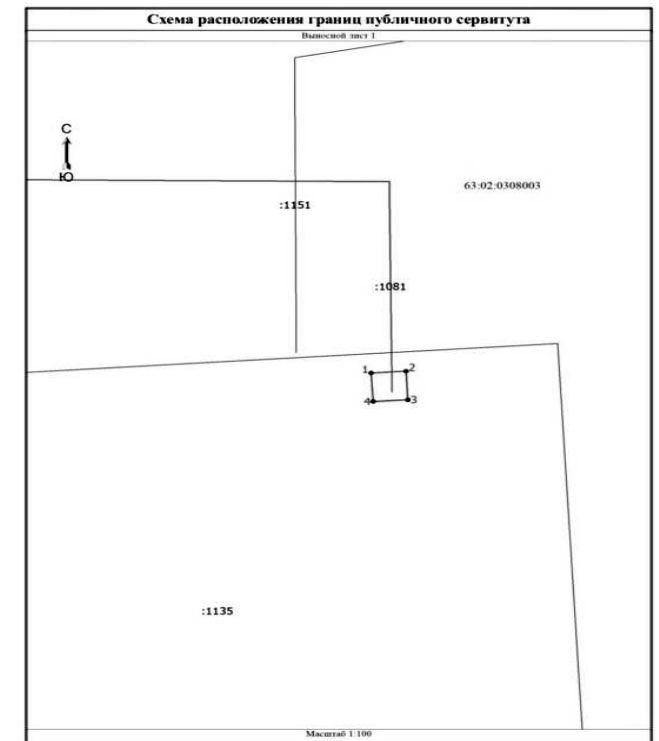
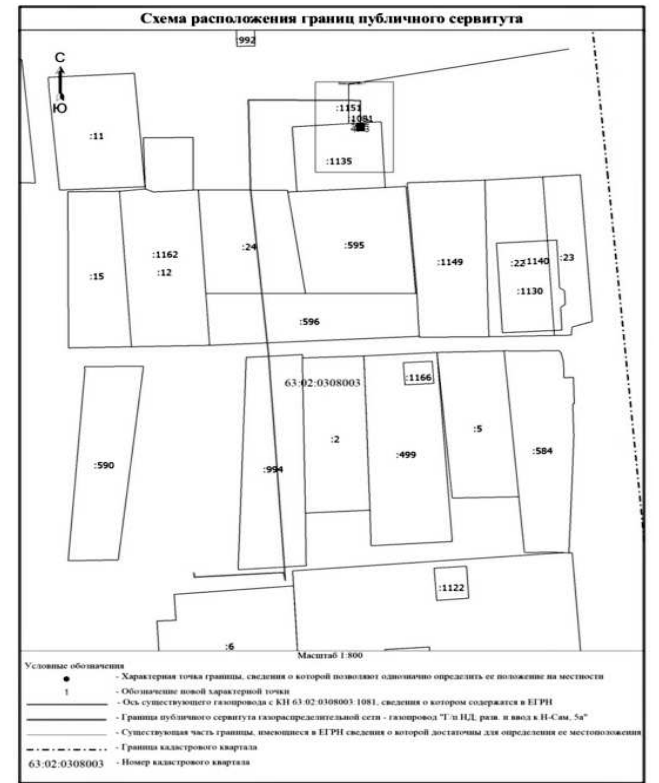
1. Установить публичный сервитут в целях обеспечения дальнейшей эксплуатации объекта газораспределения: "Г/п по ул. Павловой и Ордженник." с кадастровым номером 63:02:0000000:2382, находящегося

в собственности общества с ограниченной ответственностью "Газпром газораспределение Самара" (ИНН 6345009196 ОГРН 1036301730871), сроком на 49 лет, в отношении: земель, государственная собственность на которые не разграничена, в границах кадастровых кварталов 63:02:0306007, 63:02:0307005, 63:02:0307007 общей площадью 3 кв.м, многоконтурный земельный участок земли, состоящий из трех обособленных контуров.

2. Утвердить границы публичного сервитута согласно приложению № 1 к настоящему постановлению.

3. Уполномочить Ибрагимова Айрата Валерьевича 29.08.1989 г.р., пол: мужской, паспорт: 36 09 175411 выдан 22.10.2009 Отделом УФМС России по Самарской области в Автозаводском районе гор. Тольятти, зарегистрированного по адресу: Самарская область, г. Самара, Кировский район, Волжское шоссе, дом № 119, кв. 171, быть представителем муниципального образования городского округа Жигулевск в Управлении Федеральной службы государственной регистрации, кадастра и картографии" по Самарской области, в филиале Федерального государственного бюджетного учреждения "Федеральная кадастровая палата Федеральной службы государственной регистрации, кадастра и картографии" по Самарской области на право обращения с заявлениями о постановке на государственный кадастровый учет и о внесении в Единый государственный реестр недвижимости сведений о границах публичного сервитута, согласно приложению № 1 к настоящему постановлению, а также с заявлением о регистрации в Едином государственном реестре недвижимости сведений о публичном сервитуте в целях обеспечения дальнейшей эксплуатации объекта газораспределения: "Г/п по ул. Павловой и Ордженник." с кадастровым номером 63:02:0000000:2382, находящегося в собственности общества с ограниченной ответственностью "Газпром газораспределение Самара" в отношении:

земель, государственная собственность на которые не разграничена, в границах кадастровых кварталов 63:02:0306007, 63:02:0307005, 63:02:0307007 общей площадью 3 кв.м, многоконтурный земельный участок земли, состоящий из трех обособленных контуров, согласно



Текстовое описание местоположения границ населенных пунктов, территориальных зон, особо охраняемых природных территорий, зон с особыми условиями использования территорий

Прохождение границы			Описание прохождения границы
от точки	до точки	З	
1	2	-	
2	3	-	
3	4	-	
4	1	-	

приложению № 1 к настоящему постановлению.
4. Утвердить график проведения работ при осуществлении деятельности, для обеспечения которой устанавливается публичный сервитут газопровод "Г/п по ул. Павловой и Ордженник.", согласно приложению № 2 к настоящему постановлению.

5. Обязать общество с ограниченной ответственностью "Газпром газораспределение Самара" привести земли и земельные участки в состояние, пригодное для использования в соответствии с видом разрешенного использования, снести инженерное сооружение, размещенное на основании публичного сервитута, в сроки, предусмотренные пунктом 8 статьи 39.50 Земельного кодекса Российской Федерации.

6. Опубликовать настоящее постановление в течение пяти рабочих дней со дня его принятия в газете "Вестник Жигулевска" и разместить на официальном сайте администрации городского округа Жигулевск в сети Интернет.

7. В течение пяти рабочих дней со дня принятия настоящего постановления направить его копию:

7.1. Обществу с ограниченной ответственностью "Газпром газораспределение Самара";

7.2. В Управление Федеральной службы государственной регистрации, кадастра и картографии по Самарской области.

8. Разместить копию настоящего постановления в общедоступных местах домов по ул. Павлова и ул. Орджоникидзе, г. Жигулевска, городского округа Жигулевск Самарской области (на досках объявлений, размещенных во всех подъездах многоквартирного дома, или в пределах земельного участка, на котором расположен многоквартирный дом).

9. Считать публичный сервитут установленным со дня внесения сведений о нем в Единый государственный реестр недвижимости.

10. Контроль за исполнением настоящего постановления возложить на руководителя департамента имущественных отношений и муниципального контроля администрации городского округа Жигулевск Сухорукова А.В.

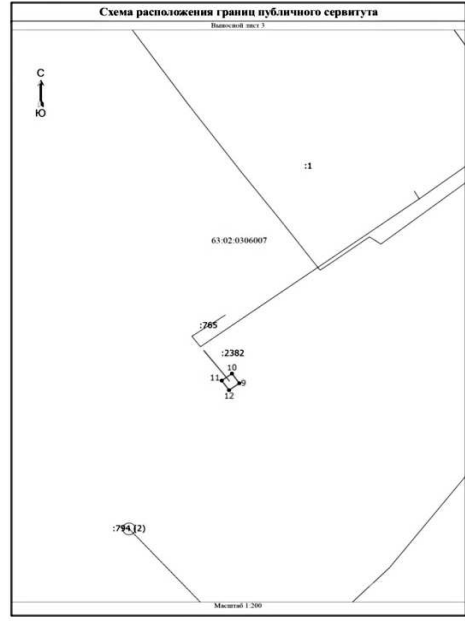
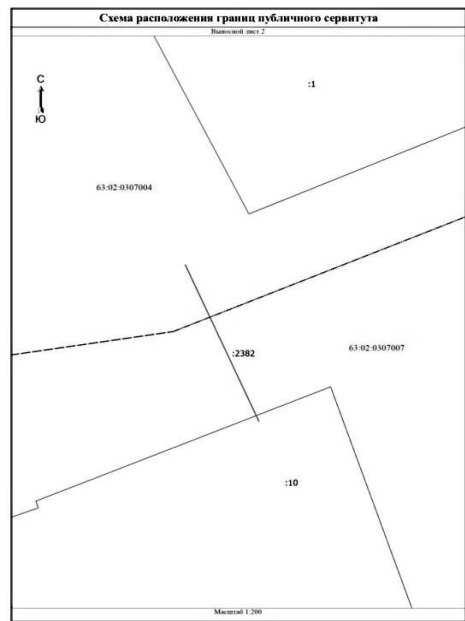
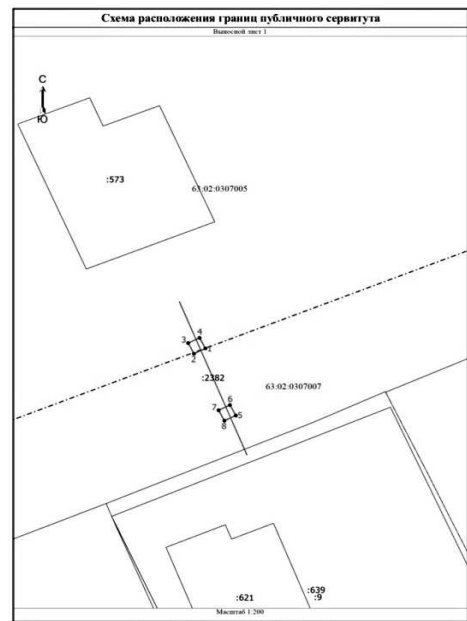
Глава городского округа Д.В. Холин

Приложение №1

ОПИСАНИЕ МЕСТОПОЛОЖЕНИЯ ГРАНИЦ					
Публичный сервитут для размещения объекта газораспределительной сети - Газопровод "Г/п по ул.Павловой и Ордженик."					
(наименование объекта, местоположение границ которого описано (далее - объект))					
Раздел 1					
Сведения об объекте					
№ п/п	Характеристики объекта	Описание характеристик			
1	2	3			
1.	Местоположение объекта	Самарская область, город Жигулевск			
2.	Площадь объекта +/- величина погрешности определения площади (P +/- Дельта P)	3 +/- 1 м ²			
3.	Иные характеристики объекта	-			
Раздел 2					
Сведения о местоположении границ объекта					
1. Система координат МСК-63, Зона 1					
2. Сведения о характерных точках границ объекта					
Обозначение характерных точек границ	Координаты, м		Метод определения координат характерной точки	Средняя квадратическая погрешность положения характерной точки (Мт), м	Описание обозначения точки на местности (при наличии)
1	2	3	4	5	6
1	X	Y			
2					
3					
4					
5					
6					
7					
8					
9					
10					
11					
12					
13					
14					
15					
16					
17					
18					
19					
20					
21					
22					
23					
24					
25					
26					
27					
28					
29					
30					
31					
32					
33					
34					
35					
36					
37					
38					
39					
40					
41					
42					
43					
44					
45					
46					
47					
48					
49					
50					
51					
52					
53					
54					
55					
56					
57					
58					
59					
60					
61					
62					
63					
64					
65					
66					
67					
68					
69					
70					
71					
72					
73					
74					
75					
76					
77					
78					
79					
80					
81					
82					
83					
84					
85					
86					
87					
88					
89					
90					
91					
92					
93					
94					
95					
96					
97					
98					
99					
100					

2	408984.22	1330976.93	Геодезический метод	0.10	-
3	408985.11	1330976.47	Геодезический метод	0.10	-
4	408985.55	1330977.37	Геодезический метод	0.10	-
1	408984.66	1330977.83	Геодезический метод	0.10	-
Часть 2					
5	408979.01	1330980.23	Геодезический метод	0.10	-
6	408979.89	1330979.77	Геодезический метод	0.10	-
7	408979.45	1330978.87	Геодезический метод	0.10	-
8	408978.57	1330979.33	Геодезический метод	0.10	-
5	408979.01	1330980.23	Геодезический метод	0.10	-
Часть 3					
9	408729.20	1329932.17	Геодезический метод	0.10	-
10	408730.02	1329931.59	Геодезический метод	0.10	-
11	408729.43	1329930.78	Геодезический метод	0.10	-
12	408728.62	1329931.36	Геодезический метод	0.10	-
9	408729.20	1329932.17	Геодезический метод	0.10	-

Раздел 3							
Сведения о местоположении измененных (уточненных) границ объекта							
1. Система координат -							
2. Сведения о характерных точках границ объекта							
Обозначение характерных точек границ	Существующие координаты, м		Измененные (уточненные) координаты, м		Метод определения координат характерной точки	Средняя квадратическая погрешность положения характерной точки (Мт), м	Описание обозначения точки на местности (при наличии)
1	2	3	4	5	6	7	8
1	X	Y	X	Y			
2							
3							
4							
5							
6							
7							
8							
9							
10							
11							
12							
13							
14							
15							
16							
17							
18							
19							
20							
21							
22							
23							
24							
25							
26							
27							
28							
29							
30							
31							
32							
33							
34							
35							
36							
37							
38							
39							
40							
41							
42							
43							
44							
45							
46							
47							
48							
49							
50							
51							
52							
53							
54							
55							
56							
57							
58							
59							
60							
61							
62							
63							
64							
65							
66							
67							
68							
69							
70							
71							
72							
73							
74							
75							
76							
77							
78							
79							
80							
81							
82							
83							
84							
85							
86							
87							
88							
89							
90							
91							
92							
93							
94							
95							
96							
97							
98							
99							
100							



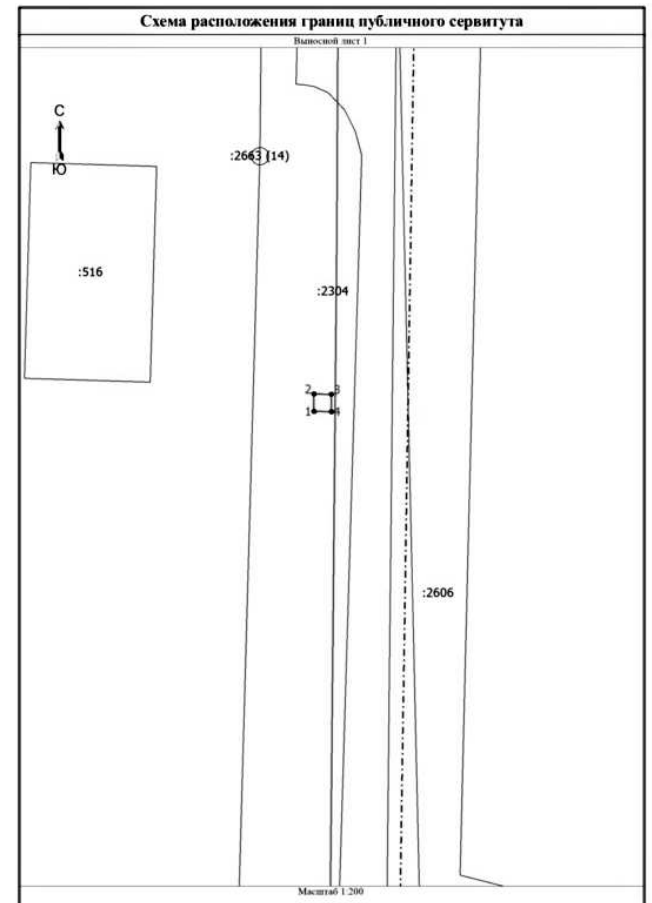
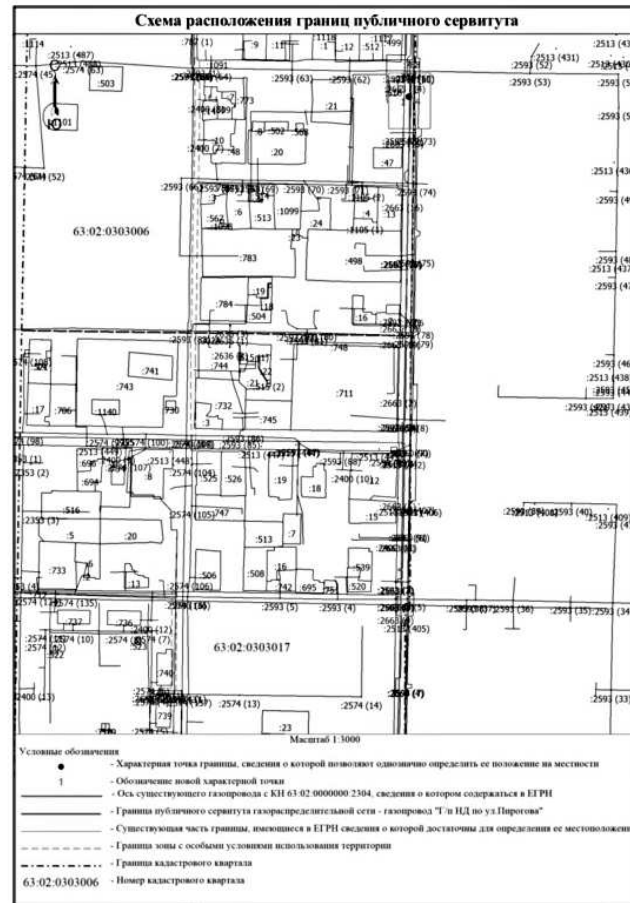
Текстовое описание местоположения границ населенных пунктов, территориальных зон, особо охраняемых природных территорий, зон с особыми условиями использования территорий		
Прохождение границы		Описание прохождения границы
от точки	до точки	
1	2	3
1	2	-
2	3	-
3	4	-
4	1	-
5	6	-
6	7	-
7	8	-
8	5	-
9	10	-
10	11	-
11	12	-
12	9	-

График проведения работ при осуществлении деятельности, для обеспечения, которой устанавливается публичный сервитут газопровод "Г/п по ул. Павловой и Ордженик."

Кадастровый номер/адрес	Вид наземного элемента	Срок/виды работ
Земли, государственная собственность на которые не разграничена в границах кадастрового квартала 63:02:0306007	Выход	1 раз в 2 месяца Технический осмотр и проверка состояния охранных зон

Раздел 2					
Сведения о местоположении границ объекта					
1. Система координат МСК-63, зона 1					
2. Сведения о характерных точках границ объекта					
Обозначение характерных точек границ	Координаты, м		Метод определения координат характерной точки	Средняя квадратическая погрешность положения характерной точки (Мт), м	Описание обозначения точки на местности (при наличии)
	X	Y			
1	2	3	4	5	6
-	-	-	-	-	-
3. Сведения о характерных точках части (частей) границы объекта					
Обозначение характерных точек части границы	Координаты, м		Метод определения координат характерной точки	Средняя квадратическая погрешность положения характерной точки (Мт), м	Описание обозначения точки на местности (при наличии)
	X	Y			
1	2	3	4	5	6
Часть 1					
1	410401.26	1330579.87	Геодезический метод	0.10	-
2	410402.26	1330579.87	Геодезический метод	0.10	-
3	410402.24	1330580.87	Геодезический метод	0.10	-
4	410401.24	1330580.87	Геодезический метод	0.10	-
1	410401.26	1330579.87	Геодезический метод	0.10	-

Раздел 3							
Сведения о местоположении измененных (уточненных) границ объекта							
1. Система координат -							
2. Сведения о характерных точках границ объекта							
Обозначение характерных точек границ	Существующие координаты, м		Измененные (уточненные) координаты, м		Метод определения координат характерной точки	Средняя квадратическая погрешность положения характерной точки (Мт), м	Описание обозначения точки на местности (при наличии)
	X	Y	X	Y			
1	2	3	4	5	6	7	8
-	-	-	-	-	-	-	-
3. Сведения о характерных точках части (частей) границы объекта							
Обозначение характерных точек части границы	Существующие координаты, м		Измененные (уточненные) координаты, м		Метод определения координат характерной точки	Средняя квадратическая погрешность положения характерной точки (Мт), м	Описание обозначения точки на местности (при наличии)
	X	Y	X	Y			
1	2	3	4	5	6	7	8
-	-	-	-	-	-	-	-



Текстовое описание местоположения границ населенных пунктов, территориальных зон, особо охраняемых природных территорий, зон с особыми условиями использования территорий

Прохождение границы			Описание прохождения границы
от точки	до точки	3	
1	2	-	
2	3	-	
3	4	-	
4	1	-	

Приложение №2
График проведения работ при осуществлении деятельности, для обеспечения, которой устанавливается публичный сервитут газопровод "Г/п НД по ул. Пирогова"

Кадастровый номер/адрес	Вид наземного элемента	Срок/виды работ
Земли, государственная собственность на которые не разграничена в границах кадастрового квартала 63:02:0303006	1 газовый колодец необходим для доступа к запорным задвижкам, кранам и линзовым компенсатор	1 раз в 2 месяца Технический осмотр и проверка состояния охраняемых зон

ЭКСПЛИКАЦИЯ земельных участков, в границах которых расположены наземные части объекта газораспределительной системы - газопровод "Г/п НД по ул. Пирогова" с КН 63:02:000000:2304, расположенного по адресу: Самарская область, городской округ Жигулевск, город Жигулевск

№ п/п	Кадастровый номер участка	Разрешенное использование	Район	Местоположение	Категория земель	Вид права	Реквизиты выписки из ЕГРП	Сведения о правообладателе	Площадь участка (кв.м.)	Площадь участка (кв.м.)	Вид наземного объекта	Протяженность надземной части газопровода, м	Адреса правообладателей	Примечание
1	-	-	Центральный район	Самарская область, городской округ Жигулевск, г. Жигулевск	Земли населенных пунктов	-	-	-	-	1	колодец	-	-	-
Итого										1				

ПОСТАНОВЛЕНИЕ администрации г. о. Жигулевск от 27.08.2019 № 1595 Об установлении публичного сервитута

Рассмотрев ходатайство общества с ограниченной ответственностью "Газпром газораспределение Самара" (ИНН 6345009196 ОГРН 1036301730871) в лице Ибрагимова Айрата Валерьевича, действующего по доверенности от 24.05.2018 № 63/79-н/63-2018-4-159, от 16.07.2019 входящий номер 6571 об установлении публичного сервитута, обоснование необходимости установления публичного сервитута объекта газораспределительной системы: газопровод "Г/п НД: Ал. поле ввод Садовая, 3", описание местоположения границ публичного сервитута для размещения объекта газораспределительной сети - газопровод "Г/п НД: Ал. поле ввод Садовая, 3", содержащего координаты характерных точек границ публичного сервитута, выписку из Единого государственного реестра недвижимости об объекте недвижимости от 28.05.2019 № 99/2019/263886146 в отношении сооружения (объект газораспределительной системы) "Г/п НД: Ал. поле ввод Садовая, 3" с кадастровым номером 63:02:0306012:640, руководствуясь главой V.7 Земельного кодекса Российской Федерации, пунктом 3 статьи 3.6 Федерального закона от 25.10.2001 № 137-ФЗ "О введении в действие Земельного кодекса Российской Федерации", Федеральным законом от 13.07.2015 № 218-ФЗ "О государственной регистрации недвижимости", приказом министерства экономического развития Российской Федерации от 10.10.2018 № 541 "Об установлении требований к графическому описанию местоположения границ публичного сервитута, точности определения координат характерных точек границ публичного сервитута, формату электронного документа, содержащего указанные сведения", Уставом городского округа Жигулевск Самарской области, ПОСТАНОВЛЯЮ:

- Установить публичный сервитут в целях обеспечения дальнейшей эксплуатации объекта газораспределения: "Г/п НД: Ал. поле ввод Садовая, 3" с кадастровым номером 63:02:0306012:640, находящегося в собственности общества с ограниченной ответственностью "Газпром газораспределение Самара" (ИНН 6345009196 ОГРН 1036301730871), сроком на 49 лет, в отношении: части земельного участка с кадастровым номером 63:02:0306012:520, площадью 2 кв.м, расположенного по адресу: Российская Федерация, Самарская область, городской округ Жигулевск, г. Жигулевск, ул. Садовая, д. 3.
- Утвердить границы публичного сервитута согласно приложению к настоящему постановлению.
- Уполномочить Ибрагимова Айрата Валерьевича 29.08.1989 г.р., пол: мужской, паспорт: 36 09 175411 выдан 22.10.2009 Отделом УФМС России по Самарской области в Автозаводском районе гор. Тольятти, зарегистрированного по адресу: Самарская область, г. Самара, Кировский район, Волжское шоссе, дом № 119, кв. 171, быть представителем муниципального образования городского округа Жигулевск в Управлении Федеральной службы государственной регистрации, кадастра и картографии по Самарской области, в филиале Федерального государственного бюджетного учреждения "Федеральная кадастровая палата Федеральной службы государственной регистрации, кадастра и картографии" по Самарской области на право обращения с заявлениями о постановке на государственный кадастровый учет и о внесении в Единый государственный реестр недвижимости сведений о границах публичного сервитута, согласно приложению к настоящему постановлению, а также с заявлениями о регистрации в Едином государственном реестре недвижимости сведений о публичном сервитуте в целях обеспечения дальнейшей эксплуатации объекта газораспределения: "Г/п НД: Ал. поле ввод Садовая, 3" с кадастровым номером 63:02:0306012:640, находящегося в собственности общества с ограниченной ответственностью "Газпром газораспределение Самара" в отношении: части земельного участка с кадастровым номером 63:02:0306012:520, площадью 2 кв.м, расположенного по адресу: Российская Федерация, Самарская область, городской округ Жигулевск, г. Жигулевск, ул. Садовая, д. 3, согласно приложению к настоящему постановлению.
- Обязать общество с ограниченной ответственностью "Газпром газораспределение Самара" привести земли и земельные участки в состояние, пригодное для использования в соответствии с видом разрешенного использования, снести инженерное сооружение, размещенное на основании публичного сервитута, в сроки, предусмотренные пунктом 8 статьи 39.50 Земельного кодекса Российской Федерации.
- Опубликовать настоящее постановление в течение пяти рабочих дней с момента его принятия в газете "Вестник Жигулевска" и разместить на официальном сайте администрации городского округа Жигулевск в сети Интернет.
- В течение пяти рабочих дней с момента принятия настоящего постановления направить его копию:
- Правообладателям земельного участка с кадастровым номером 63:02:0306012:520- Ашуровой Я.И., Ковалевой В.В., Ковалеву В.В., Ашуровой Н.В.;

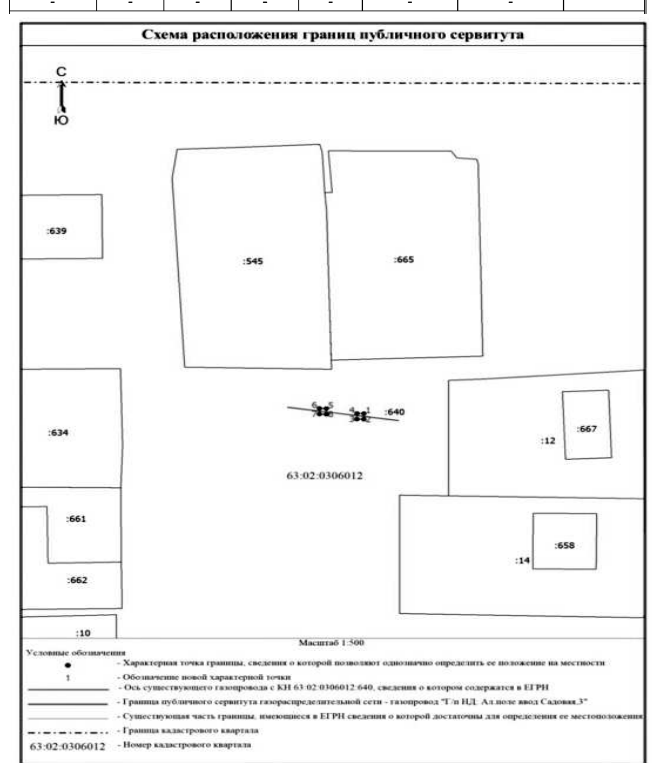
6.2. Обществу с ограниченной ответственностью "Газпром газораспределение Самара";
6.3. В Управление Федеральной службы государственной регистрации, кадастра и картографии по Самарской области.
7. Считать публичный сервитут установленным со дня внесения сведений о нем в Единый государственный реестр недвижимости.
8. Контроль за исполнением настоящего постановления возложить на руководителя департамента имущественных отношений и муниципального контроля администрации городского округа Жигулевск Сухорукова А.В.
Глава городского округа Д.В. Холин
Приложение

ОПИСАНИЕ МЕСТОПОЛОЖЕНИЯ ГРАНИЦ Публичный сервитут для размещения объекта газораспределительной сети - Газопровод "Г/п НД: Ал. поле ввод Садовая, 3"		
(наименование объекта, местоположение границ которого описано (далее - объект))		
Раздел 1		
Сведения об объекте		
№ п/п	Характеристики объекта	Описание характеристик
1	Местоположение объекта	Самарская область, город Жигулевск
2	Площадь объекта +/- величина погрешности определения площади (Р +/- Дельта Р)	2 +/- 1 м ²
3	Иные характеристики объекта	-

Раздел 2					
Сведения о местоположении границ объекта					
1. Система координат МСК-63, Зона 1					
2. Сведения о характерных точках границ объекта					
Обозначение характерных точек границ	Координаты, м		Метод определения координат характерной точки	Средняя квадратическая погрешность положения характерной точки (Мт), м	Описание обозначения точки на местности (при наличии)
	X	Y			
1	2	3	4	5	6
-	-	-	-	-	-
3. Сведения о характерных точках части (частей) границы объекта					
Обозначение характерных точек части границы	Координаты, м		Метод определения координат характерной точки	Средняя квадратическая погрешность положения характерной точки (Мт), м	Описание обозначения точки на местности (при наличии)
	X	Y			
1	2	3	4	5	6
Часть 1					
1	408233.58	1329427.49	Геодезический метод	0.10	-
2	408232.58	1329427.48	Геодезический метод	0.10	-
3	408232.60	1329426.48	Геодезический метод	0.10	-
4	408233.60	1329426.49	Геодезический метод	0.10	-
1	408233.58	1329427.49	Геодезический метод	0.10	-
Часть 2					
5	408234.46	1329422.08	Геодезический метод	0.10	-
6	408234.48	1329421.08	Геодезический метод	0.10	-
7	408233.49	1329421.08	Геодезический метод	0.10	-

8	408233.46	1329422.08	Геодезический метод	0.10	-
5	408234.46	1329422.08	Геодезический метод	0.10	-

Раздел 3							
Сведения о местоположении измененных (уточненных) границ объекта							
1. Система координат -							
2. Сведения о характерных точках границ объекта							
Обозначение характерных точек границ	Существующие координаты, м		Измененные (уточненные) координаты, м		Метод определения координат характерной точки	Средняя квадратическая погрешность положения характерной точки (Мт), м	Описание обозначения точки на местности (при наличии)
	X	Y	X	Y			
1	2	3	4	5	6	7	8
-	-	-	-	-	-	-	-
3. Сведения о характерных точках части (частей) границы объекта							
Обозначение характерных точек части границы	Существующие координаты, м		Измененные (уточненные) координаты, м		Метод определения координат характерной точки	Средняя квадратическая погрешность положения характерной точки (Мт), м	Описание обозначения точки на местности (при наличии)
	X	Y	X	Y			
1	2	3	4	5	6	7	8
-	-	-	-	-	-	-	-



Текстовое описание местоположения границ населенных пунктов, территориальных зон, особо охраняемых природных территорий, зон с особыми условиями использования территорий		
Прохождение границы		Описание прохождения границы
от точки	до точки	
1	2	3
1	2	-
2	3	-

3	4	-
4	1	-
5	6	-
6	7	-
7	8	-
8	5	-

ЭКСПЛИКАЦИЯ земельных участков, в границах которых расположены наземные части объекта газораспределительной системы - газопровод "Г/п НД: Ал.поле ввод Садовая,3" с КН 63:02:0306012:640, расположенного по адресу: Самарская область, городской округ Жигулевск, город Жигулевск

№ п/п	Кадастровый номер участка	Разрешенное использование	Район	Местоположение	Категория земель	Вид права	Реквизиты выписки из ЕГРП	Сведения о правообладателе	Площадь участка (кв.м.)	Площадь участка (кв.м.), предполагаемая к занятию, (кв.м.)	Вид наземного объекта	Протяженность надземной части газопровода, м	Адреса правообладателей	Примечание
1	63:02:0306012:520	индивидуальное до-мовладение	3- Александровское поле	Самарская область, г Жигулевск, ул Садовая, д 3	Земли населенных пунктов	Долевая собственность, № 63-63/002-63/002/300/2016-3036/3 от 20.04.2016, (доля 1/5) Долевая собственность, № 63-63/002-63/002/300/2016-3036/4 от 20.04.2016, (доля 1/5) Долевая собственность, № 63-63/002-63/002/300/2016-3036/5 от 20.04.2016, (доля 1/5) Долевая собственность, № 63-63/002-63/002/300/2016-5601/3 от 22.06.2016, (доля 2/5)	28.05.2019 № 99/2019/263886 116	Ашурова Ярослава Игоревна Ковалева Валерия Витальевна Ковалев Вадим Витальевич Ашурова Наталья Владимировна	600 кв. м	2	выходы	-	Почтовый адрес и (или) адрес электронной почты, по которым осуществляется связь с правообладателем земельного участка, отсутствует	-
Итого										2				

ПОСТАНОВЛЕНИЕ администрации г. о. Жигулевск от 27.08.2019 № 1596 Об установлении публичного сервитута

Рассмотрев ходатайство общества с ограниченной ответственностью "Газпром газораспределение Самара" (ИНН 6345009196 ОГРН 1036301730871) в лице Ибрагимова Айрата Валерьевича, действующего по доверенности от 24.05.2018 № 63/79-н/63-2018-4-159, от 16.07.2019 входящий номер 6572 об установлении публичного сервитута, обоснование необходимости установления публичного сервитута объекта газораспределительной системы: газопровод "Г/п НД: Ал.поле ввод Школьная, 37А", описание местоположения границ публичного сервитута для размещения объекта газораспределительной сети - газопровод "Г/п НД: Ал.поле ввод Школьная, 37А", содержащего координаты характерных точек границ публичного сервитута, выписку из Единого государственного реестра недвижимости об объекте недвижимости от 28.05.2019 № 99/2019/263889177 в отношении сооружения (объект газораспределительной системы) "Г/п НД: Ал.поле ввод Школьная, 37А" с кадастровым номером 63:02:0306018:610, руководствуясь главой 7.7 Земельного кодекса Российской Федерации, пунктом 3 статьи 3.6 Федерального закона от 25.10.2001 № 137-ФЗ "О введении в действие Земельного кодекса Российской Федерации", Федеральным законом от 13.07.2015 № 218-ФЗ "О государственной регистрации недвижимости", приказом Министерства экономического развития Российской Федерации от 10.10.2018 № 541 "Об установлении требований к графическому описанию местоположения границ публичного сервитута, точности определения координат характерных точек границ публичного сервитута, формату электронного документа, содержащего указанные сведения", Уставом городского округа Жигулевск Самарской области, ПОСТАНОВЛЯЮ:

1. Установить публичный сервитут в целях обеспечения дальнейшей эксплуатации объекта газораспределения: "Г/п НД: Ал.поле ввод Школьная, 37А" с кадастровым номером 63:02:0306018:610, находящегося в собственности общества с ограниченной ответственностью "Газпром газораспределение Самара" (ИНН 6345009196 ОГРН 1036301730871), сроком на 49 лет, в отношении:

части земельного участка с кадастровым номером 63:02:0306018:539, площадью 2 кв.м, расположенного по адресу: Российская Федерация, Самарская область, городской округ Жигулевск, г. Жигулевск, ул. Школьная, дом 35 "А";

части земельного участка с кадастровым номером 63:02:0306023:547, площадью 2 кв.м, расположенного по адресу: Российская Федерация, Самарская область, городской округ Жигулевск, г. Жигулевск, ул. Школьная, д.37а.

2. Утвердить границы публичного сервитута согласно приложению к настоящему постановлению.

3. Уполномочить Ибрагимова Айрата Валерьевича 29.08.1989 г.р., пол: мужской, паспорт: 36 09 175411 выдан 22.10.2009 Отделом УФМС России по Самарской области в Автозаводском районе гор. Тольятти, зарегистрированного по адресу: Самарская область, г. Самара, Кировский район, Волжское шоссе, дом № 119, кв. 171, быть представителем муниципального образования городской округ Жигулевск в Управлении Федеральной службы государственной регистрации, кадастра и картографии по Самарской области, в филиале Федерального государственного бюджетного учреждения "Федеральная кадастровая палата Федеральной службы государственной регистрации, кадастра и картографии" по Самарской области на право обращения с заявлениями о постановке на государственный кадастровый учет и о внесении в Единый государственный реестр недвижимости сведений о границах публичного сервитута, согласно приложению к настоящему постановлению, а также с заявлением о регистрации в Едином государственном реестре недвижимости сведений о публичном сервитуте в целях обеспечения дальнейшей эксплуатации объекта газораспределения: "Г/п НД: Ал.поле ввод Школьная, 37А" с кадастровым номером 63:02:0306018:610, находящегося в собственности общества с ограниченной ответственностью "Газпром газораспределение Самара" в отношении:

части земельного участка с кадастровым номером 63:02:0306018:539, площадью 2 кв.м, расположенного по адресу: Российская Федерация, Самарская область, городской округ Жигулевск, г. Жигулевск, ул. Школьная, дом 35 "А";

части земельного участка с кадастровым номером 63:02:0306023:547, площадью 2 кв.м, расположенного по адресу: Российская Федерация, Самарская область, городской округ Жигулевск, г. Жигулевск, ул. Школьная, д.37а, согласно приложению к настоящему постановлению.

4. Обязать общество с ограниченной ответственностью "Газпром газораспределение Самара" привести земли и земельные участки в состояние, пригодное для использования в соответствии с видом разрешенного использования, снести инженерное сооружение, размещенное на основании публичного сервитута, в сроки, предусмотренные пунктом 8 статьи 39.50 Земельного кодекса Российской Федерации.

5. Опубликовать настоящее постановление в течение пяти рабочих дней со дня его принятия в газете "Вестник Жигулевска" и разместить на официальном сайте администрации городского округа Жигулевск в сети Интернет.

6. В течение пяти рабочих дней со дня принятия настоящего постановления направить его копию:

6.1. Правообладателям земельных участков с кадастровым номером 63:02:0306018:539- Петрович С.В. и кадастровым номером 63:02:0306023:547- Тусинову А.Ф.;

6.2. Обществу с ограниченной ответственностью "Газпром газораспределение Самара";

6.3. В Управление Федеральной службы государственной регистрации, кадастра и картографии по Самарской области.

7. Считать публичный сервитут установленным со дня внесения сведений о нем в Единый государственный реестр недвижимости.

8. Контроль за исполнением настоящего постановления возложить на руководителя департамента имущественных отношений и муниципального контроля администрации городского округа Жигулевск Сухорукова А.В.

Глава городского округа Д.В. Холин

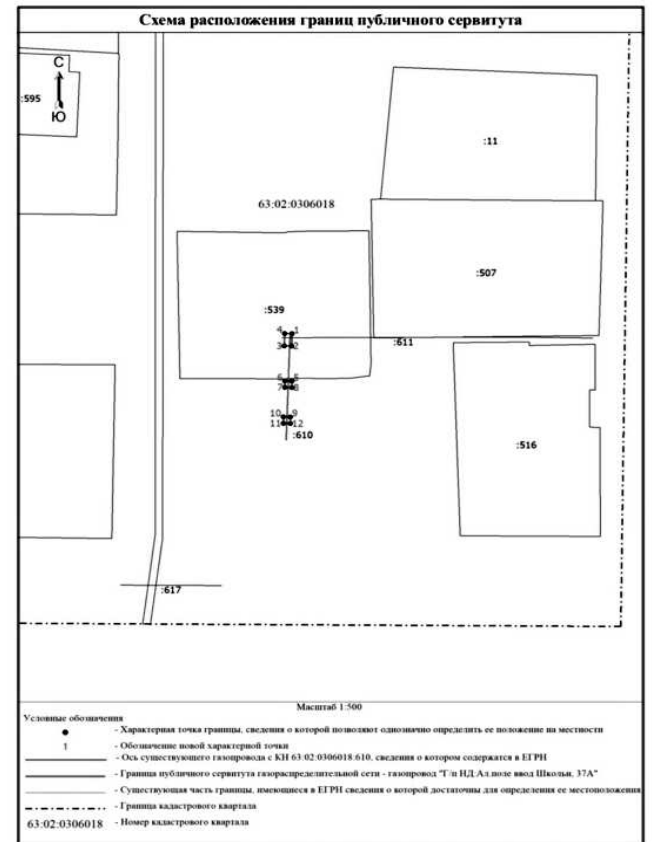
Приложение

ОПИСАНИЕ МЕСТОПОЛОЖЕНИЯ ГРАНИЦ		
Публичный сервитут для размещения объекта газораспределительной сети - Газопровод «Г/п НД:Ал.поле ввод Школьная, 37А»		
(наименование объекта, местоположение границ которого описано (далее - объект))		
Раздел 1		
Сведения об объекте		
№ п/п	Характеристики объекта	Описание характеристик
1	2	3
1.	Местоположение объекта	Самарская область, город Жигулевск
2.	Площадь объекта +/- величина погрешности определения площади (Р +/- Дельта Р)	4 +/- 1 м ²
3.	Иные характеристики объекта	-

Раздел 2					
Сведения о местоположении границ объекта					
1. Система координат МСК-63, Зона 1					
2. Сведения о характерных точках границ объекта					
Обозначение характерных точек границ	Координаты, м		Метод определения координат характерной точки	Средняя квадратическая погрешность положения характерной точки (Мп), м	Описание обозначения точки на местности (при наличии)
	X	Y			
1	2	3	4	5	6
-	-	-	-	-	-

3. Сведения о характерных точках части (частей) границы объекта					
Обозначение характерных точек части границы	Координаты, м		Метод определения координат характерной точки	Средняя квадратическая погрешность положения характерной точки (Мп), м	Описание обозначения точки на местности (при наличии)
	X	Y			
1	2	3	4	5	6
Часть 1					
1	407782.63	1329269.84	Геодезический метод	0.10	-
2	407780.72	1329269.79	Геодезический метод	0.10	-
3	407780.74	1329268.75	Геодезический метод	0.10	-
4	407782.65	1329268.79	Геодезический метод	0.10	-
1	407782.63	1329269.84	Геодезический метод	0.10	-
Часть 2					
5	407775.30	1329269.83	Геодезический метод	0.10	-
6	407775.33	1329268.83	Геодезический метод	0.10	-
7	407774.33	1329268.83	Геодезический метод	0.10	-
8	407774.30	1329269.83	Геодезический метод	0.10	-
5	407775.30	1329269.83	Геодезический метод	0.10	-
Часть 3					
9	407769.75	1329269.61	Геодезический метод	0.10	-
10	407769.77	1329268.61	Геодезический метод	0.10	-
11	407768.77	1329268.61	Геодезический метод	0.10	-
12	407768.75	1329269.61	Геодезический метод	0.10	-
9	407769.75	1329269.61	Геодезический метод	0.10	-

Раздел 3							
Сведения о местоположении измененных (уточненных) границ объекта							
1. Система координат -							
2. Сведения о характерных точках границ объекта							
Обозначение характерных точек границ	Существующие координаты, м		Измененные (уточненные) координаты, м		Метод определения координат характерной точки	Средняя квадратическая погрешность положения характерной точки (Мп), м	Описание обозначения точки на местности (при наличии)
	X	Y	X	Y			
1	2	3	4	5	6	7	8
-	-	-	-	-	-	-	-
3. Сведения о характерных точках части (частей) границы объекта							
Обозначение характерных точек части границы	Существующие координаты, м		Измененные (уточненные) координаты, м		Метод определения координат характерной точки	Средняя квадратическая погрешность положения характерной точки (Мп), м	Описание обозначения точки на местности (при наличии)
	X	Y	X	Y			
1	2	3	4	5	6	7	8
-	-	-	-	-	-	-	-



Текстовое описание местоположения границ населенных пунктов, территориальных зон, особо охраняемых природных территорий, зон с особыми условиями использования территорий

Прохождение границы			Описание прохождения границы
от точки	до точки	3	
1	2	3	Почтовый адрес и (или) адрес электронной почты, по которым осуществляется связь с правообладателем земельного участка, отсутствует
1	2	-	
2	3	-	
3	4	-	
4	1	-	
5	6	-	
6	7	-	
7	8	-	
8	5	-	
9	10	-	
10	11	-	
11	12	-	
12	9	-	

ЭКСПЛИКАЦИЯ земельных участков, в границах которых расположены наземные части объекта газораспределительной системы - газопровод «Г/п НД:Ал.поле ввод Школьная, 37А» с КН 63:02:0306018:610, расположенного по адресу: Самарская область, городской округ Жигулевск, город Жигулевск

№ п/п	Кадастровый номер участка	Разрешенное использование	Район	Местоположение	Категория земель	Вид права	Реквизиты выписки из ЕГРП	Сведения о правообладателе	Площадь участка (кв.м.)	Площадь участка (кв.м.), предполагаемая к занятию, (кв.м.)	Вид наземного объекта	Протяженность надземной части газопровода, м	Адреса правообладателей	Примечание
1	63:02:0306018:539	для индивидуального жилищного строительства	3-Александровское поле	Самарская область, городской округ Жигулевск, г. Жигулевск, ул. Школьная, дом 35 "А"	Земли населенных пунктов	Собственность, № 63-63-02/041/2009-448 от 17.12.2009	28.05.2019 № 99/2019/263889 310	Петрович Светлана Владимировна	600 кв. м	2	столбы	-	Почтовый адрес и (или) адрес электронной почты, по которым осуществляется связь с правообладателем земельного участка, отсутствует	-
2	63:02:0306023:547	Индивидуальное домовладение	3-Александровское поле	Самарская область, г Жигулевск, ул Школьная, д 37а	Земли населенных пунктов	Собственность, № 63-63/002-02/305/2014-285/1 от 21.01.2015	28.05.2019 № 99/2019/263889 310	Тусинов Александр Федорович	600 кв. м	2	столбы	-	Почтовый адрес и (или) адрес электронной почты, по которым осуществляется связь с правообладателем земельного участка, отсутствует	-
Итого										4				

ПОСТАНОВЛЕНИЕ администрации г. о. Жигулевск от 27.08.2019 № 1597 Об установлении публичного сервитута

Рассмотрев ходатайство общества с ограниченной ответственностью "Газпром газораспределение Самара" (ИНН 6345009196 ОГРН 1036301730871) в лице Ибрагимова Айрата Валерьевича, действующего по доверенности от 24.05.2018 № 63/79-н/63-2018-4-159, от 16.07.2019 входящий номер 6573 об установлении публичного сервитута, обоснование необходимости установления публичного сервитута объекта газораспределительной системы: газопровод "Г/п НД; разв. и ввод к д. 17 Г-1", описание местоположения границ публичного сервитута для размещения объекта газораспределительной сети - газопровод "Г/п НД; разв. и ввод к д. 17 Г-1", содержащего координаты характерных точек границ публичного сервитута, выписку из Единого государственного реестра недвижимости об объекте недвижимости от 28.05.2019 № 99/2019/263888132 в отношении сооружения (объект газораспределительной системы) "Г/п НД; разв. и ввод к д. 17 Г-1" с кадастровым номером 63:02:0302013:1877, руководствуясь главой V.7 Земельного кодекса Российской Федерации, пунктом 3 статьи 3.6 Федерального закона от 25.10.2001 № 137-ФЗ "О введении в действие Земельного кодекса Российской Федерации", Федеральным законом от 13.07.2015 № 218-ФЗ "О государственной регистрации недвижимости", приказом Министерства экономического развития Российской Федерации от 10.10.2018 № 541 "Об установлении требований к графическому описанию местоположения границ публичного сервитута, точности определения координат характерных точек границ публичного сервитута, формату электронного документа, содержащего указанные сведения", Уставом городского округа Жигулевск Самарской области, ПОСТАНОВЛЯЮ:

1. Установить публичный сервитут в целях обеспечения дальнейшей эксплуатации объекта газораспределения: "Г/п НД; разв. и ввод к д. 17 Г-1" с кадастровым номером 63:02:0302013:1877, находящегося в собственности общества с ограниченной ответственностью "Газпром газораспределение Самара" (ИНН 6345009196 ОГРН 1036301730871), сроком на 49 лет, в отношении:

части земельного участка с кадастровым номером 63:02:0302013:2729, площадью 1 кв.м, расположенного по адресу: Российская Федерация, Самарская область, городской округ Жигулевск, г. Жигулевск, мкр Г-1, д. 17;

части земельного участка с кадастровым номером 63:02:0302013:2730, площадью 2 кв.м, расположенного по адресу: Российская Федерация, Самарская область, городской округ Жигулевск, г. Жигулевск, мкр Г-1, д. 20.

2. Утвердить границы публичного сервитута согласно приложению к настоящему постановлению.

3. Уполномочить Ибрагимова Айрата Валерьевича 29.08.1989 г.р., пол: мужской, паспорт: 36 09 175411 выдан 22.10.2009 Отделом УФМС России по Самарской области в Автозаводском районе гор. Тольятти, зарегистрированного по адресу: Самарская область, г. Самара, Кировский район, Волжское шоссе, дом № 119, кв. 171, быть представителем муниципального образования городской округ Жигулевск в Управлении Федеральной службы государственной регистрации, кадастра и картографии по Самарской области, в филиале Федерального государственного бюджетного учреждения "Федеральная кадастровая палата Федеральной службы государственной регистрации, кадастра и картографии" по Самарской области на право обращения с заявлениями о постановке на государственный кадастровый учет и о внесении в Единый государственный реестр недвижимости сведений о границах публичного сервитута, согласно приложению к настоящему постановлению, а также с заявлением о регистрации в Едином государственном реестре недвижимости сведений о публичном сервитуте в целях обеспечения дальнейшей эксплуатации объекта газораспределения: "Г/п НД; разв. и ввод к д. 17 Г-1" с кадастровым номером 63:02:0302013:1877, находящегося в собственности общества с ограниченной ответственностью "Газпром газораспределение Самара" в отношении:

части земельного участка с кадастровым номером 63:02:0302013:2729, площадью 1 кв.м, расположенного по адресу: Российская Федерация, Самарская область, городской округ Жигулевск, г. Жигулевск, мкр Г-1, д. 17;

части земельного участка с кадастровым номером 63:02:0302013:2730, площадью 2 кв.м, расположенного по адресу: Российская Федерация, Самарская область, городской округ Жигулевск, г. Жигулевск, мкр Г-1, д. 20, согласно приложению к настоящему постановлению.

4. Обязать общество с ограниченной ответственностью "Газпром газораспределение Самара" привести земли и земельные участки в состояние, пригодное для использования в соответствии с видом разрешенного использования, снести инженерное сооружение, размещенное на основании публичного сервитута, в сроки, предусмотренные пунктом 8 статьи 39.50 Земельного кодекса Российской Федерации.

5. Опубликовать настоящее постановление в течение пяти рабочих дней со дня его принятия в газете "Вестник Жигулевска" и разместить на официальном сайте администрации городского округа Жигулевск в сети Интернет.

6. В течение пяти рабочих дней со дня принятия настоящего постановления направить его копию:

6.1. Обществу с ограниченной ответственностью "Газпром газораспределение Самара";

6.2. В Управление Федеральной службы государственной регистрации, кадастра и картографии по Самарской области.

7. Разместить копию настоящего постановления в общедоступных местах многоквартирных домов № 17 и № 20 мкр. Г-1, г. Жигулевска, городского округа Жигулевск Самарской области (на досках объявлений, размещенных во всех подъездах многоквартирного дома, или в пределах земельного участка, на котором расположен многоквартирный дом).

8. Считать публичный сервитут установленным со дня внесения сведений о нем в Единый государственный реестр недвижимости.

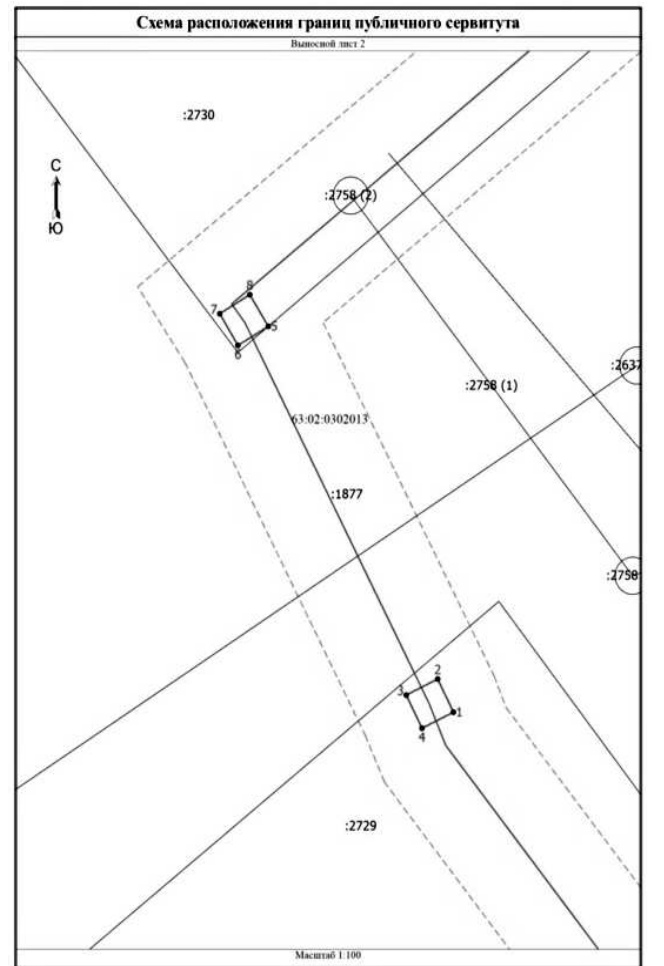
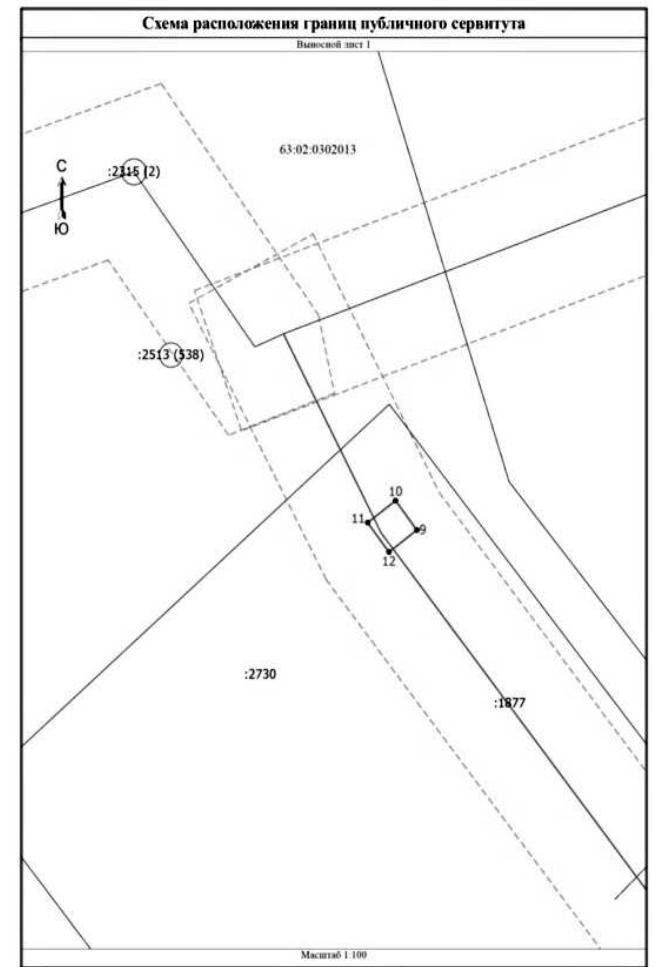
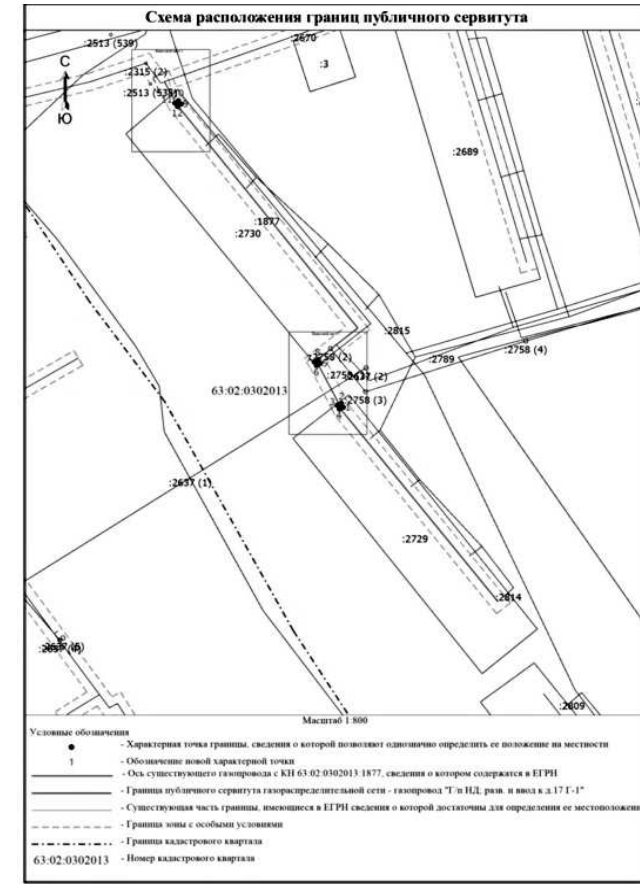
9. Контроль за исполнением настоящего постановления возложить на руководителя департамента имущественных отношений и муниципального контроля администрации городского округа Жигулевск Сухорукова А.В.

Глава городского округа Д.В. Холин
Приложение

ОПИСАНИЕ МЕСТОПОЛОЖЕНИЯ ГРАНИЦ		
Публичный сервитут для размещения объекта газораспределительной сети - Газопровод "Г/п НД; разв. и ввод к д.17 Г-1"		
(наименование объекта, местоположение границ которого описано (далее - объект))		
Раздел 1		
Сведения об объекте		
№ п/п	Характеристики объекта	Описание характеристик
1.	2	3
1.	Местоположение объекта	Самарская область, город Жигулевск
2.	Площадь объекта +/- величина погрешности определения площади (Р +/- Дельта Р)	3 +/- 1 м ²
3.	Иные характеристики объекта	-

Раздел 2						
Сведения о местоположении границ объекта						
1. Система координат МСК-63, Зона 1						
2. Сведения о характерных точках границ объекта						
Обозначение характерных точек границ	Координаты, м		Метод определения координат характерной точки	Средняя квадратическая погрешность положения характерной точки (Мт), м	Описание обозначения точки на местности (при наличии)	
	X	Y				
1	2	3	4	5	6	
3. Сведения о характерных точках части (частей) границы объекта						
Обозначение характерных точек части границы	Координаты, м		Метод определения координат характерной точки	Средняя квадратическая погрешность положения характерной точки (Мт), м	Описание обозначения точки на местности (при наличии)	
	X	Y				
1	2	3	4	5	6	
Часть 1						
1	410913.67	1329197.25	Геодезический метод	0.10	-	
2	410914.56	1329196.80	Геодезический метод	0.10	-	
3	410914.13	1329195.90	Геодезический метод	0.10	-	
4	410913.24	1329196.35	Геодезический метод	0.10	-	
Часть 2						
5	410924.02	1329191.95	Геодезический метод	0.10	-	
6	410923.51	1329191.08	Геодезический метод	0.10	-	
7	410924.36	1329190.56	Геодезический метод	0.10	-	
8	410924.87	1329191.42	Геодезический метод	0.10	-	
Часть 3						
9	410985.16	1329159.84	Геодезический метод	0.10	-	
10	410985.95	1329159.23	Геодезический метод	0.10	-	
11	410985.36	1329158.43	Геодезический метод	0.10	-	
12	410984.57	1329159.04	Геодезический метод	0.10	-	
9	410985.16	1329159.84	Геодезический метод	0.10	-	

Раздел 3							
Сведения о местоположении измененных (уточненных) границ объекта							
1. Система координат -							
2. Сведения о характерных точках границ объекта							
Обозначение характерных точек границ	Существующие координаты, м		Измененные (уточненные) координаты, м		Метод определения координат характерной точки	Средняя квадратическая погрешность положения характерной точки (Мт), м	Описание обозначения точки на местности (при наличии)
	X	Y	X	Y			
1	2	3	4	5	6	7	8
3. Сведения о характерных точках части (частей) границы объекта							
Обозначение характерных точек части границы	Существующие координаты, м		Измененные (уточненные) координаты, м		Метод определения координат характерной точки	Средняя квадратическая погрешность положения характерной точки (Мт), м	Описание обозначения точки на местности (при наличии)
	X	Y	X	Y			
1	2	3	4	5	6	7	8



Текстовое описание местоположения границ населенных пунктов, территориальных зон, особо охраняемых природных территорий, зон с особыми условиями использования территорий

Прохождение границы		Описание прохождения границы
от точки	до точки	
1	2	3
1	2	-
2	3	-
3	4	-
4	1	-
5	6	-
6	7	-
7	8	-
8	5	-
9	10	-
10	11	-
11	12	-
12	9	-

ЭКСПЛИКАЦИЯ земельных участков, в границах которых расположены наземные части объекта газораспределительной системы - газопровод "Г/п НД; разв. и ввод к д. 17 Г-1" с КН 63:02:0302013:1877, расположенного по адресу: Самарская область, городской округ Жигулевск, город Жигулевск

№ п/п	Кадастровый номер участка	Разрешенное использование	Район	Местоположение	Категория земель	Вид права	Реквизиты выписки из ЕГРП	Сведения о правообладателе	Площадь участка (кв.м.)	Площадь участка (кв.м.), предлагаемая к занятию, (кв.м.)	Вид земельного объекта	Протяженность надземной части газопровода, м	Адреса правообладателей	Примечание
1	63:02:0302013:2729	для эксплуатации многоквартирного дома	микрорайон Г-1	Самарская область, городской округ Жигулевск, г. Жигулевск, мкр. Г-1, д. 17	Земли населенных пунктов	Сведения о регистрации прав отсутствуют	28.05.2019 № 99/2019/263888168	Собственники помещений в многоквартирном доме	1162	1	выход	57,19	-	-
2	63:02:0302013:2730	для эксплуатации многоквартирного дома	микрорайон Г-1	Самарская область, городской округ Жигулевск, г. Жигулевск, мкр. Г-1, д. 20	Земли населенных пунктов	Сведения о регистрации прав отсутствуют	28.05.2019 № 99/2019/263888173	-	1125	2	выход	80,89	-	-

Итого 3

ПОСТАНОВЛЕНИЕ администрации г. о. Жигулевск
от 27.08.2019 № 1598
Об установлении публичного сервитута

Рассмотрев ходатайство общества с ограниченной ответственностью "Газпром газораспределение Самара" (ИНН 6345009196 ОГРН 1036301730871) в лице Ибрагимова Айрата Валерьевича, действующего по доверенности от 24.05.2018 № 63/79-н/63-2018-4-159, от 15.07.2019 входящий номер 6570 об установлении публичного сервитута, обоснование необходимости установления публичного сервитута объекта газораспределительной системы: газопровод "Г/п НД внутр. ул. Морквашинск, За", описание местоположения границ публичного сервитута для размещения объекта газораспределительной сети - газопровод "Г/п НД внутр. ул. Морквашинск, За", содержащего координаты характерных точек публичного сервитута, выписку из Единого государственного реестра недвижимости об объекте недвижимости от 28.05.2019 № 99/2019/263884195 в отношении сооружения (объект газораспределительной системы) "Г/п НД внутр. ул. Морквашинск, За" с кадастровым номером 63:02:0206002:971, руководствуясь главой 17 Земельного кодекса Российской Федерации, пунктом 3 статьи 3.6 Федерального закона от 25.10.2001 № 137-ФЗ "О введении в действие Земельного кодекса Российской Федерации", Федеральным законом от 13.07.2015 № 218-ФЗ "О государственной регистрации недвижимости", приказом министерства экономического развития Российской Федерации от 10.10.2018 № 541 "Об установлении требований к графическому описанию местоположения границ публичного сервитута, точности определения координат характерных точек границ публичного сервитута, формата электронного документа, содержащего указанные сведения", Уставом городского округа Жигулевск Самарской области,

ПОСТАНОВЛЯЮ:
1. Установить публичный сервитут в целях обеспечения дальнейшей эксплуатации объекта газораспределения: "Г/п НД внутр. ул. Морквашинск, За" с кадастровым номером 63:02:0206002:971, находящегося в собственности общества с ограниченной ответственностью "Газпром газораспределение Самара" (ИНН 6345009196 ОГРН 1036301730871), сроком на 49 лет, в отношении:

земель, государственная собственность на которые не разграничена, в границах кадастрового квартала 63:02:0206002, общей площадью 1 кв.м.

2. Утвердить границы публичного сервитута согласно приложению № 1 к настоящему постановлению.

3. Уполномочить Ибрагимова Айрата Валерьевича 29.08.1989 г.р., пол: мужской, паспорт: 36 09 175411 выдан 22.10.2009 Отделом УФМС России по Самарской области в Автозаводском районе гор. Тольятти, зарегистрированного по адресу: Самарская область, г. Самара, Кировский район, Волжское шоссе, дом № 119, кв. 171, быть представителем муниципального образования городской округ Жигулевск в Управлении Федеральной службы государственной регистрации, кадастра и картографии по Самарской области, в филиале Федерального государственного бюджетного учреждения "Федеральная кадастровая палата Федеральной службы государственной регистрации, кадастра и картографии" по Самарской области на право обращения с заявлениями о постановке на государственный кадастровый учет и о внесении в Единый государственный реестр недвижимости сведений о границах публичного сервитута, согласно приложению № 1 к настоящему постановлению, а также с заявлением о регистрации в Едином государственном реестре недвижимости сведений о публичном сервитуте в целях обеспечения дальнейшей эксплуатации объекта газораспределения: "Г/п НД внутр. ул. Морквашинск, За" с кадастровым номером 63:02:0206002:971, находящегося в собственности общества с ограниченной ответственностью "Газпром газораспределение Самара" в отношении: земель, государственная собственность на которые не разграничена, в границах кадастрового квартала 63:02:0206002, общей площадью 1 кв.м, согласно приложению № 1 к настоящему постановлению.

4. Утвердить график проведения работ при осуществлении деятельности, для обеспечения которой устанавливается публичный сервитут газопровод "Г/п НД внутр. ул. Морквашинск, За", согласно приложению № 2 к настоящему постановлению.

5. Обязать общество с ограниченной ответственностью "Газпром газораспределение Самара" привести земли и земельные участки в состояние, пригодное для использования в соответствии с видом разрешенного использования, снести инженерное сооружение, размещенное на основании публичного сервитута, в сроки, предусмотренные пунктом 8 статьи 39.50 Земельного кодекса Российской Федерации.

6. Опубликовать настоящее постановление в течение пяти рабочих дней со дня его принятия в газете "Вестник Жигулевска" и разместить на официальном сайте администрации городского округа Жигулевск в сети Интернет.

7. В течение пяти рабочих дней со дня принятия настоящего постановления направить его копию:

7.1. Обществу с ограниченной ответственностью "Газпром газораспределение Самара";

7.2. В Управление Федеральной службы государственной регистрации, кадастра и картографии по Самарской области.

8. Разместить копию настоящего постановления в общедоступных местах многоквартирного дома № 3а по ул. Морквашинская, г. Жигулевска, городского округа Жигулевск Самарской области (на досках объявлений, размещенных во всех подъездах многоквартирного дома, или в пределах земельного участка, на котором расположен многоквартирный дом).

9. Считать публичный сервитут установленным со дня внесения сведений о нем в Единый государственный реестр недвижимости.

10. Контроль за исполнением настоящего постановления возложить на руководителя департамента имущественных отношений и муниципального контроля администрации городского округа Жигулевск Сухорукова А.В.

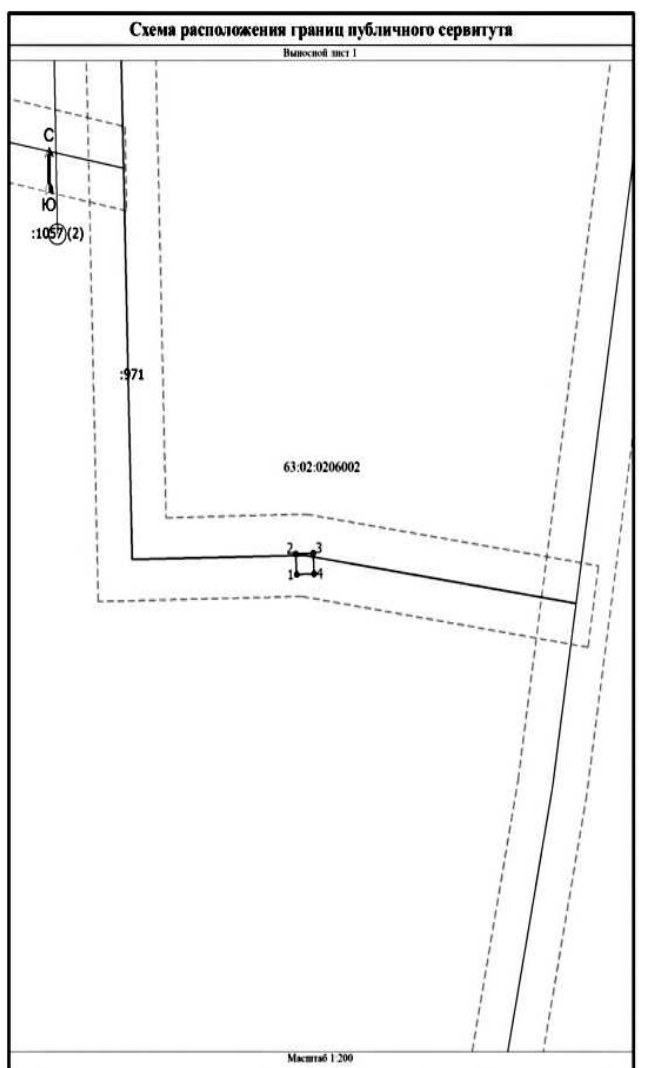
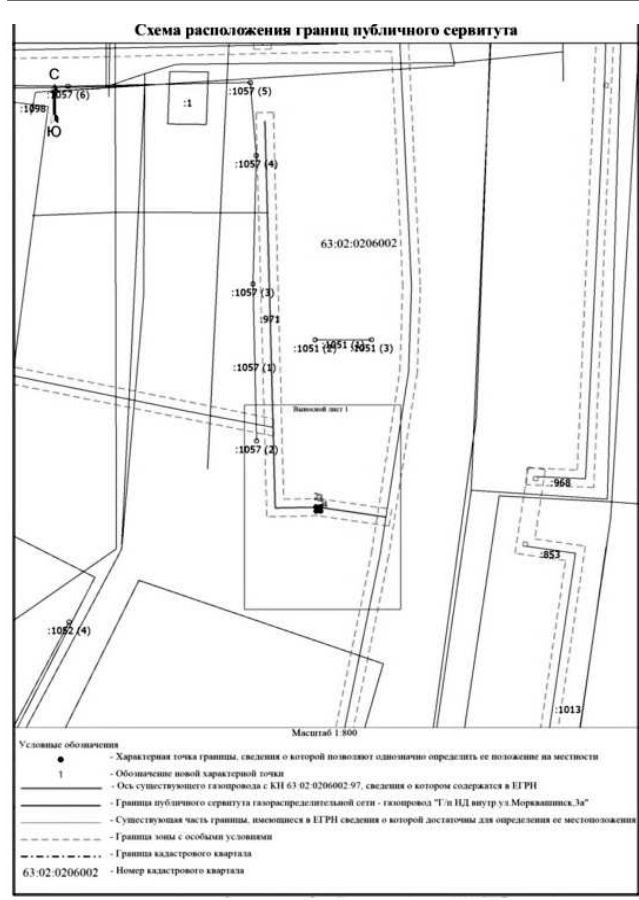
Глава городского округа Д.В. Холин

Приложение №1

ОПИСАНИЕ МЕСТОПОЛОЖЕНИЯ ГРАНИЦ		
Публичный сервитут для размещения объекта газораспределительной сети - Газопровод "Г/п НД внутр.ул.Морквашинск,За"		
(наименование объекта, местоположение границ которого описано (далее - объект))		
Раздел 1		
Сведения об объекте		
№ п/п	Характеристики объекта	Описание характеристик
1	Местоположение объекта	Самарская область, город Жигулевск
2	Площадь объекта +/- величина погрешности определения площади (Р +/- Дельта Р)	1 +/- 1 м²
3	Иные характеристики объекта	-

Раздел 2					
Сведения о местоположении границ объекта					
1. Система координат МСК-63, Зона 1					
2. Сведения о характерных точках границ объекта					
Обозначение характерных точек границ	Координаты, м		Метод определения координат характерной точки	Средняя квадратическая погрешность положения характерной точки (Мт), м	Описание обозначения точки на местности (при наличии)
	X	Y			
1	2	3	4	5	6
-	-	-	-	-	-
3. Сведения о характерных точках части (частей) границы объекта					
Обозначение характерных точек части границы	Координаты, м		Метод определения координат характерной точки	Средняя квадратическая погрешность положения характерной точки (Мт), м	Описание обозначения точки на местности (при наличии)
	X	Y			
1	2	3	4	5	6
Часть 1					
1	412344.81	1333690.62	Геодезический метод	0.10	-
2	412345.81	1333690.57	Геодезический метод	0.10	-
3	412345.84	1333691.57	Геодезический метод	0.10	-
4	412344.84	1333691.62	Геодезический метод	0.10	-
1	412344.81	1333690.62	Геодезический метод	0.10	-

Раздел 3							
Сведения о местоположении измененных (уточненных) границ объекта							
1. Система координат -							
2. Сведения о характерных точках границ объекта							
Обозначение характерных точек границ	Существующие координаты, м		Измененные (уточненные) координаты, м		Метод определения координат характерной точки	Средняя квадратическая погрешность положения характерной точки (Мт), м	Описание обозначения точки на местности (при наличии)
	X	Y	X	Y			
1	2	3	4	5	6	7	8
-	-	-	-	-	-	-	-
3. Сведения о характерных точках части (частей) границы объекта							
Обозначение характерных точек части границы	Существующие координаты, м		Измененные (уточненные) координаты, м		Метод определения координат характерной точки	Средняя квадратическая погрешность положения характерной точки (Мт), м	Описание обозначения точки на местности (при наличии)
	X	Y	X	Y			
1	2	3	4	5	6	7	8
-	-	-	-	-	-	-	-



Текстовое описание местоположения границ населенных пунктов, территориальных зон, особо охраняемых природных территорий, зон с особыми условиями использования территорий

Прохождение границы			Описание прохождения границы
от точки	до точки	З	
1	2	3	-
1	2	-	-
2	3	-	-
3	4	-	-
4	1	-	-

График проведения работ при осуществлении деятельности, для обеспечения, которой устанавливается публичный сервитут газопровод "Г/п НД внутр. ул. Морквашинск, За"

Кадастровый номер/адрес	Вид наземного элемента	Срок/виды работ
Земли, государственная собственность на которые не разграничена в границах кадастрового квартала 63:02:0206002	Выход из земли находится на отступке многоквартирного жилого дома	1 раз в 2 месяца Технический осмотр и проверка состояния охранных зон

ЭКСПЛИКАЦИЯ земельных участков, в границах которых расположены наземные части объекта газораспределительной системы - газопровод "Г/п НД внутр.ул.Морквашинск,За" с КН 63:02:0206002:971, расположенного по адресу: Самарская область, городской округ Жигулевск, город Жигулевск

№ п/п	Кадастровый номер участка	Разрешенное использование	Район	Местоположение	Категория земель	Вид права	Реквизиты выписки из ЕГРП	Сведения о правообладателе	Площадь участка (кв.м.)	Площадь участка (кв.м.), предполагаемая к занятию, (кв.м.)	Вид наземного объекта	Протяженность надземной части газопровода, м	Адреса правообладателей	Примечание
1	-	-	-	Самарская область, городской округ Жигулевск, г. Жигулевск	Земли населенных пунктов	-	-	-	1	1	выход	101.86	-	образуемый земельный участок находится на отступке многоквартирного дома по адресу: ул.Морквашинская, 8
Итого										1				

ПОСТАНОВЛЕНИЕ администрации г. о. Жигулевск
от 27.08.2019 № 1599
Об установлении публичного сервитута

Рассмотрев ходатайство общества с ограниченной ответственностью "Газпром газораспределение Самара" (ИНН 6345009196 ОГРН 1036301730871) в лице Ибрагимова Айрата Валерьевича, действующего по доверенности от 24.05.2018 № 63/79-н/63-2018-4-159, от 16.07.2019 входящий номер 6567 об установлении публичного сервитута, обоснование необходимости установления публичного сервитута объекта газораспределительной системы: газопровод "Г/п НД/Пролетар., 21 до шк.№ 13", описание местоположения границ публичного сервитута для размещения объекта газораспределительной сети - газопровод "Г/п НД/Пролетар., 21 до шк.№ 13", содержащего координаты характерных точек границ публичного сервитута, выписку из Единого государственного реестра недвижимости об объекте недвижимости от 28.05.2019 № 99/2019/263884001 в отношении сооружения (объект газораспределительной системы) "Г/п НД/Пролетар., 21 до шк.№ 13" с кадастровым номером 63:02:0000000:2375, руководствуясь главой 17 Земельного кодекса Российской Федерации, пунктом 3 статьи 3.6 Федерального закона от 25.10.2001 № 137-ФЗ "О введении в действие Земельного кодекса Российской Федерации", Федеральным законом от 13.07.2015 № 218-ФЗ "О государственной регистрации недвижимости",

приказом министерства экономического развития Российской Федерации от 10.10.2018 № 541 "Об установлении требований к графическому описанию местоположения границ публичного сервитута, точности определения координат характерных точек границ публичного сервитута, формату электронного документа, содержащего указанные сведения", Уставом городского округа Жигулевск Самарской области, **ПОСТАНОВЛЯЮ:**

1. Установить публичный сервитут в целях обеспечения дальнейшей эксплуатации объекта газораспределения: "Г/п НД/Пролетар., 21 до шк.№ 13" с кадастровым номером 63:02:0000000:2375, находящегося в собственности общества с ограниченной ответственностью "Газпром газораспределение Самара" (ИНН 6345009196 ОГРН 1036301730871), сроком на 49 лет, в отношении:

части земельного участка с кадастровым номером 63:02:0206005:5, площадью 1 кв.м, расположенного по адресу: Самарская область, Самарская область, городской округ Жигулевск, г. Жигулевск, ул. Транспортная.

2. Утвердить границы публичного сервитута согласно приложению к настоящему постановлению.

3. Уполномочить Ибрагимова Айрата Валерьевича 29.08.1989 г.р., пол: мужской, паспорт: 36 09 175411 выдан 22.10.2009 Отделом УФМС России по Самарской области в Автозаводском районе гор. Тольятти, зарегистрированного по адресу: Самарская область, г. Самара, Кировский район, Волжское шоссе, дом № 119, кв. 171, быть представителем муниципального образования городской округ Жигулевск в Управлении Федеральной

службы государственной регистрации, кадастра и картографии" по Самарской области, в филиале Федерального государственного бюджетного учреждения "Федеральная кадастровая палата Федеральной службы государственной регистрации, кадастра и картографии" по Самарской области на право обращения с заявлениями о постановке на государственный кадастровый учет и о внесении в Единый государственный реестр недвижимости сведений о границах публичного сервитута, согласно приложению к настоящему постановлению, а также с заявлением о регистрации в Едином государственном реестре недвижимости сведений о публичном сервитуте в целях обеспечения дальнейшей эксплуатации объекта газораспределения: "Г/п НД/Пролетар., 21 до шк.№ 13" с кадастровым номером 63:02:0000000:2375, находящегося в собственности общества с ограниченной ответственностью "Газпром газораспределение Самара" в отношении: части земельного участка с кадастровым номером 63:02:0206005:5, площадью 1 кв.м, расположенного по адресу: Самарская область, Самарская область, городской округ Жигулевск, г. Жигулевск, ул. Транспортная, согласно приложению к настоящему постановлению.

4. Обязать общество с ограниченной ответственностью "Газпром газораспределение Самара" привести земли и земельные участки в состояние, пригодное для использования в соответствии с видом разрешенного использования, снести инженерное сооружение, размещенное на основании публичного сервитута, в сроки, предусмотренные пунктом 8 статьи 39.50 Земельного кодекса Российской Федерации.

5. Опубликовать настоящее постановление в течение пяти рабочих дней со дня его принятия в газете "Вестник Жигулёвска" и разместить на официальном сайте администрации городского округа Жигулёвск в сети Интернет.
6. В течение пяти рабочих дней со дня принятия настоящего постановления направить его копию:
6.1. Обществу с ограниченной ответственностью "Газпром газораспределение Самара";
6.2. В Управление Федеральной службы государственной регистрации, кадастра и картографии по Самарской области.
7. Считать публичный сервитут установленным со дня внесения сведений о нем в Единый государственный реестр недвижимости.
8. Контроль за исполнением настоящего постановления возложить на руководителя департамента имущественных отношений и муниципального контроля администрации городского округа Жигулёвск Сухорукова А.В.

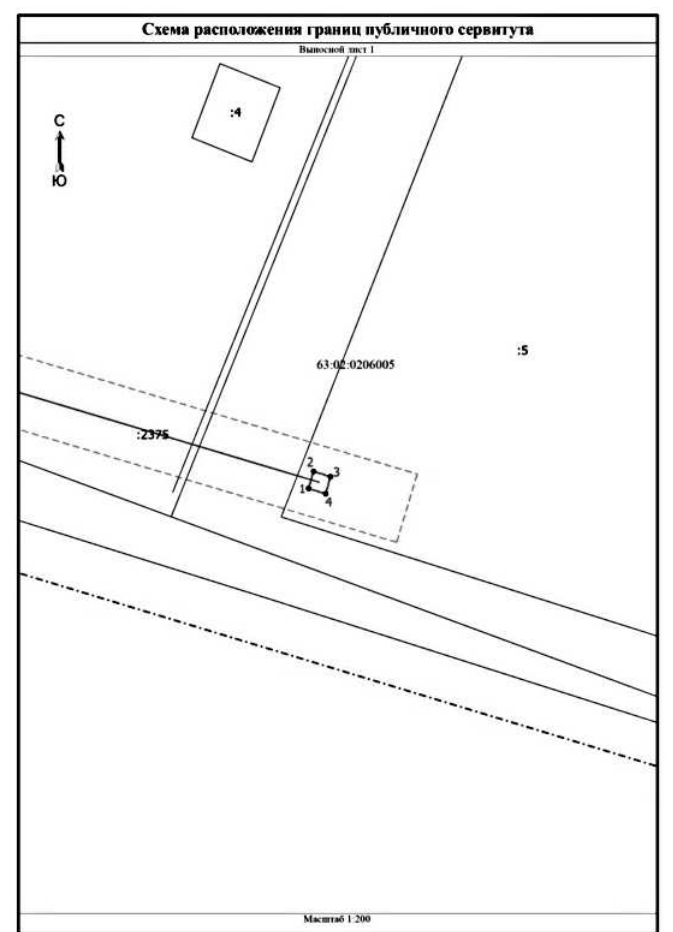
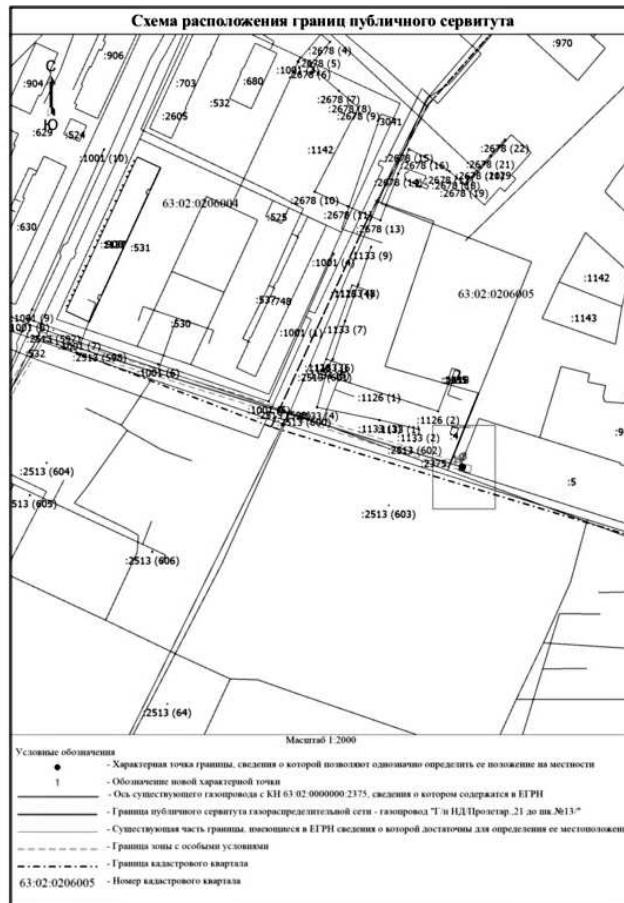
Глава городского округа Д.В. Холин

Приложение

ОПИСАНИЕ МЕСТОПОЛОЖЕНИЯ ГРАНИЦ		
Публичный сервитут для размещения объекта газораспределительной сети - Газопровод "Г/п НД/Пролетар.,21 до шк.№13/"		
(наименование объекта, местоположение границ которого описано (далее - объект))		
Раздел 1		
Сведения об объекте		
№ п/п	Характеристики объекта	Описание характеристик
1	2	3
1.	Местоположение объекта	Самарская область, город Жигулёвск
2.	Площадь объекта +/- величина погрешности определения площади (Р +/- Дельта Р)	1 +/- 1 м ²
3.	Иные характеристики объекта	-

ОПИСАНИЕ МЕСТОПОЛОЖЕНИЯ ГРАНИЦ					
Публичный сервитут для размещения объекта газораспределительной сети - Газопровод "Г/п НД/Пролетар.,21 до шк.№13/"					
(наименование объекта, местоположение границ которого описано (далее - объект))					
Раздел 1					
Сведения об объекте					
№ п/п	Координаты, м	Метод определения координат характерной точки	Средняя квадратическая погрешность положения характерной точки (Мт), м	Описание обозначения точки на местности (при наличии)	
1	2	3	4	5	6
3. Сведения о характерных точках части (частей) границы объекта					
Обозначение характерных точек части границы	Координаты, м		Метод определения координат характерной точки	Средняя квадратическая погрешность положения характерной точки (Мт), м	Описание обозначения точки на местности (при наличии)
1	2	3	4	5	6
Часть 1					
1	411596.69	1333595.67	Геодезический метод	0.10	-
2	411597.65	1333595.95	Геодезический метод	0.10	-
3	411597.35	1333596.90	Геодезический метод	0.10	-
4	411596.39	1333596.63	Геодезический метод	0.10	-
1	411596.69	1333595.67	Геодезический метод	0.10	-

Раздел 3							
Сведения о местоположении измененных (уточненных) границ объекта							
1. Система координат -							
2. Сведения о характерных точках границ объекта							
Обозначение характерных точек границ	Существующие координаты, м		Измененные (уточненные) координаты, м		Метод определения координат характерной точки	Средняя квадратическая погрешность положения характерной точки (Мт), м	Описание обозначения точки на местности (при наличии)
1	2	3	4	5	6	7	8
3. Сведения о характерных точках части (частей) границы объекта							
Обозначение характерных точек части границы	Существующие координаты, м		Измененные (уточненные) координаты, м		Метод определения координат характерной точки	Средняя квадратическая погрешность положения характерной точки (Мт), м	Описание обозначения точки на местности (при наличии)
1	2	3	4	5	6	7	8



Текстовое описание местоположения границ населенных пунктов, территориальных зон, особо охраняемых природных территорий, зон с особыми условиями использования территорий

Прохождение границы			Описание прохождения границы
от точки	до точки		
1	2	3	
1	2	-	
2	3	-	
3	4	-	
4	1	-	

ЭКСПЛИКАЦИЯ
земельных участков, в границах которых расположены наземные части объекта газораспределительной системы - газопровод "Г/п НД/Пролетар.,21 до шк.№13/" с КН 63:02:000000:2375, расположенного по адресу: Самарская область, городской округ Жигулёвск, город Жигулёвск

№ п/п	Кадастровый номер участка	Разрешенное использование	Район	Местоположение	Категория земель	Вид права	Реквизиты выписки из ЕГРП	Сведения о правообладателе	Площадь участка (кв.м.)	Площадь участка (кв.м.), предполагаемая к занятию, (кв.м.)	Вид наземного объекта	Протяженность надземной части газопровода, м	Адреса правообладателей	Примечание
1	63:02:0206005:5	для строительства 3-х этажного гаража на 200 автомашин	В-1	Самарская область, г. Жигулёвск, ул. Транспортная	Земли населенных пунктов	Сведения о регистрации прав отсутствуют	28.05.2019 № 99/2019/263883998	-	4000	1	выход	-	-	-
Итого										1				

ПОСТАНОВЛЕНИЕ администрации г. о. Жигулёвск
от 27.08.2019 № 1600
Об установлении публичного сервитута

Рассмотрев ходатайство общества с ограниченной ответственностью "Газпром газораспределение Самара" (ИНН 6345009196 ОГРН 1036301730871) в лице Ибрагимова Айрата Валерьевича, действующего по доверенности от 24.05.2018 № 63/79-н/63-2018-4-159, от 15.07.2019 входящий номер 6541 об установлении публичного сервитута, обоснование необходимости установления публичного сервитута объекта газораспределительной системы: газопровод "Г/п НД; разв. и ввод к д. 13;25;26", описание местоположения границ публичного сервитута для размещения объекта газораспределительной сети - газопровод "Г/п НД; разв. и ввод к д. 13;25;26", содержащего координаты характерных точек границ публичного сервитута, выписку из Единого государственного реестра недвижимости об объекте недвижимости от 28.05.2019 № 99/2019/263885750 в отношении сооружения (объект газораспределительной системы) "Г/п НД; разв. и ввод к д. 13;25;26" с кадастровым номером 63:02:0302005:520, руководствуясь главой 17 Земельного кодекса Российской Федерации, пунктом 3 статьи 3.6 Федерального закона от 25.10.2001 № 137-ФЗ "О введении в действие Земельного кодекса Российской Федерации", Федеральным законом от 13.07.2015 № 218-ФЗ "О государственной регистрации недвижимости", приказом Министерства экономического развития Российской Федерации от 10.10.2018 № 541 "Об установлении требований к графическому описанию местоположения границ публичного сервитута, точности определения координат характерных точек границ публичного сервитута, формату электронного документа, содержащего указанные сведения", Уставом городского округа Жигулёвск Самарской области,

ПОСТАНОВЛЯЮ:
1. Установить публичный сервитут в целях обеспечения дальнейшей эксплуатации объекта газораспределения: "Г/п НД; разв. и ввод к д. 13;25;26" с кадастровым номером 63:02:0302005:520, находящегося в собственности общества с ограниченной ответственностью "Газпром газораспределение Самара" (ИНН 6345009196 ОГРН 1036301730871), сроком на 49 лет, в отношении:
части земельного участка с кадастровым номером 63:02:0302005:538, площадью 1 кв.м, расположенного по адресу: Российская Федерация, Самарская область, городской округ Жигулёвск, г. Жигулёвск, мкр. Г-1, дом № 26.

2. Утвердить границы публичного сервитута согласно приложению к настоящему постановлению.
3. Уполномочить Ибрагимова Айрата Валерьевича 29.08.1989 г.р., пол: мужской, паспорт: 36 09 175411 выдан 22.10.2009 Отделом УФМС России по Самарской области в Автозаводском районе гор. Тольятти, зарегистрированного по адресу: Самарская область, г. Самара, Кировский район, Волжское шоссе, дом № 119, кв. 171, быть представителем муниципального образования городской округ Жигулёвск в Управлении Федеральной службы государственной регистрации, кадастра и картографии по Самарской области, в филиале Федерального государственного бюджетного учреждения "Федеральная кадастровая палата Федеральной службы государственной регистрации, кадастра и картографии" по Самарской области на право обращения с заявлениями о постановке на государственный кадастровый учет и о внесении в Единый государственный реестр недвижимости сведений о границах публичного сервитута, согласно приложению к настоящему постановлению, а также с заявлением о регистрации в Едином государственном реестре

недвижимости сведений о публичном сервитуте в целях обеспечения дальнейшей эксплуатации объекта газораспределения: "Г/п НД; разв. и ввод к д. 13;25;26" с кадастровым номером 63:02:0302005:520, находящегося в собственности общества с ограниченной ответственностью "Газпром газораспределение Самара" в отношении:
части земельного участка с кадастровым номером 63:02:0302005:538, площадью 1 кв.м, расположенного по адресу: Российская Федерация, Самарская область, городской округ Жигулёвск, г. Жигулёвск, мкр. Г-1, дом № 26, согласно приложению к настоящему постановлению.

4. Обязать общество с ограниченной ответственностью "Газпром газораспределение Самара" привести земли и земельные участки в состояние, пригодное для использования в соответствии с видом разрешенного использования, снести инженерное сооружение, размещенное на основании публичного сервитута, в сроки, предусмотренные пунктом 8 статьи 39.50 Земельного кодекса Российской Федерации.

5. Опубликовать настоящее постановление в течение пяти рабочих дней со дня его принятия в газете "Вестник Жигулёвска" и разместить на официальном сайте администрации городского округа Жигулёвск в сети Интернет.

6. В течение пяти рабочих дней со дня принятия настоящего постановления направить его копию:

6.1. Обществу с ограниченной ответственностью "Газпром газораспределение Самара";
6.2. В Управление Федеральной службы государственной регистрации, кадастра и картографии по Самарской области.

7. Разместить копию настоящего постановления в общедоступных местах многоквартирного дома № 26 мкр Г-1, г. Жигулёвска, городского округа Жигулёвск Самарской области (на досках объявлений, размещенных во всех подъездах многоквартирного дома, или в пределах земельного участка, на котором расположен многоквартирный дом).

8. Считать публичный сервитут установленным со дня внесения сведений о нем в Единый государственный реестр недвижимости.

9. Контроль за исполнением настоящего постановления возложить на руководителя департамента имущественных отношений и муниципального контроля администрации городского округа Жигулёвск Сухорукова А.В.

Глава городского округа Д.В. Холин

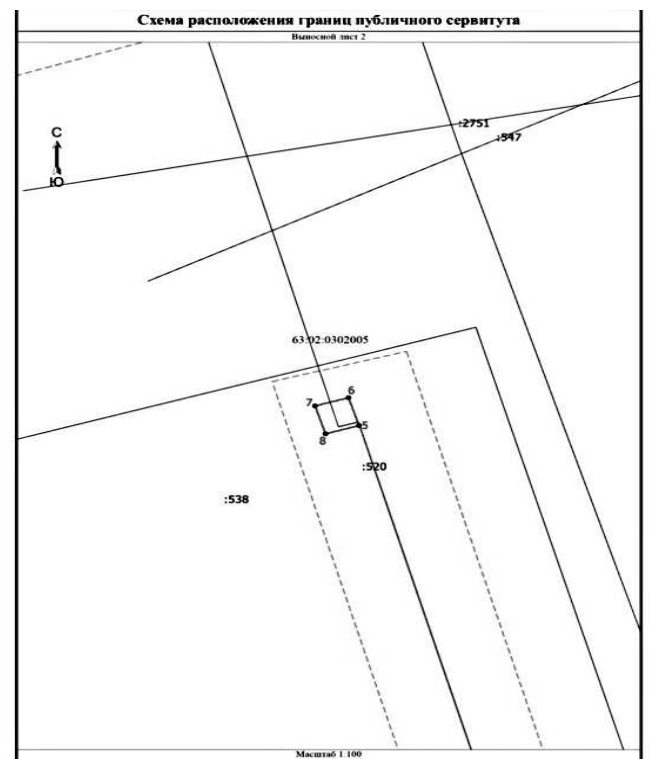
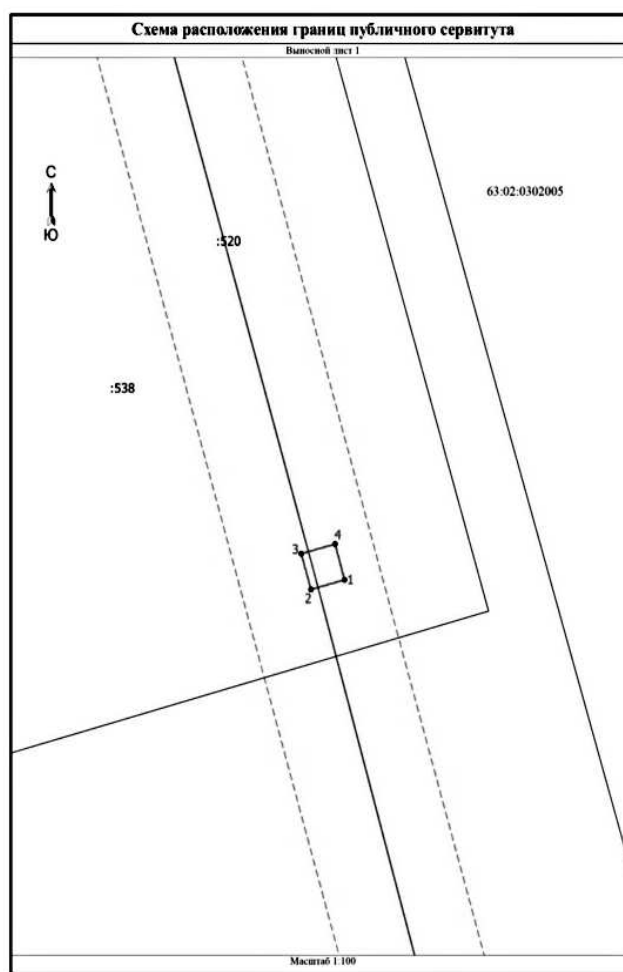
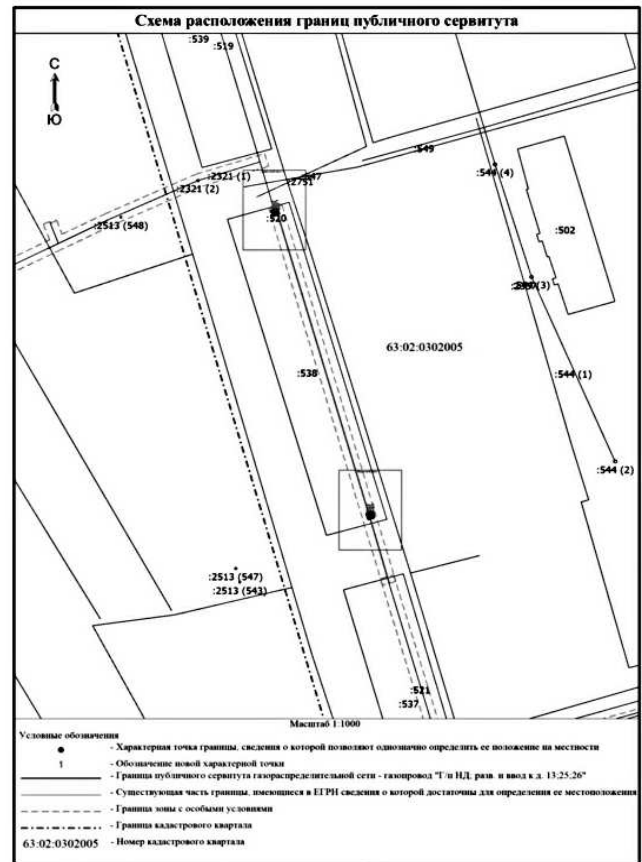
Приложение

ОПИСАНИЕ МЕСТОПОЛОЖЕНИЯ ГРАНИЦ		
Публичный сервитут для размещения объекта газораспределительной сети - Газопровод "Г/п НД; разв. и ввод к д. 13;25;26"		
(наименование объекта, местоположение границ которого описано (далее - объект))		
Раздел 1		
Сведения об объекте		
№ п/п	Характеристики объекта	Описание характеристик
1	2	3
1.	Местоположение объекта	Самарская область, город Жигулёвск
2.	Площадь объекта +/- величина погрешности определения площади (Р +/- Дельта Р)	2 +/- 1 м ²
3.	Иные характеристики объекта	-

Раздел 2					
Сведения о местоположении границ объекта					
1. Система координат МСК-63, зона 1					
2. Сведения о характерных точках границ объекта					
Обозначение характерных точек границ	Координаты, м		Метод определения координат характерной точки	Средняя квадратическая погрешность положения характерной точки (Мт), м	Описание обозначения точки на местности (при наличии)
1	2	3	4	5	6
3. Сведения о характерных точках части (частей) границы объекта					
Обозначение характерных точек части границы	Координаты, м		Метод определения координат характерной точки	Средняя квадратическая погрешность положения характерной точки (Мт), м	Описание обозначения точки на местности (при наличии)
1	2	3	4	5	6
Часть 1					
1	411142.81	1329205.78	Геодезический метод	0.10	-
2	411142.55	1329204.82	Геодезический метод	0.10	-
3	411143.51	1329204.54	Геодезический метод	0.10	-
4	411143.77	1329205.51	Геодезический метод	0.10	-
1	411142.81	1329205.78	Геодезический метод	0.10	-
Часть 2					
5	411234.37	1329178.43	Геодезический метод	0.10	-
6	411235.32	1329178.13	Геодезический метод	0.10	-
7	411235.04	1329177.17	Геодезический метод	0.10	-
8	411234.09	1329177.47	Геодезический метод	0.10	-
5	411234.37	1329178.43	Геодезический метод	0.10	-

Раздел 3							
Сведения о местоположении измененных (уточненных) границ объекта							
1. Система координат -							
2. Сведения о характерных точках границ объекта							
Обозначение характерных точек границ	Существующие координаты, м		Измененные (уточненные) координаты, м		Метод определения координат характерной точки	Средняя квадратическая погрешность положения характерной точки (Мт), м	Описание обозначения точки на местности (при наличии)
1	2	3	4	5	6	7	8
3. Сведения о характерных точках части (частей) границы объекта							
Обозначение характерных точек части границы	Существующие координаты, м		Измененные (уточненные) координаты, м		Метод определения координат характерной точки	Средняя квадратическая погрешность положения характерной точки (Мт), м	Описание обозначения точки на местности (при наличии)
1	2	3	4	5	6	7	8

Обозначение характерных точек части (частей) границы объекта	Существующие координаты, м		Измененные (уточненные) координаты, м		Метод определения координат характерной точки	Средняя квадратическая погрешность положения характерной точки (Мт), м	Описание обозначения точки на местности (при наличии)
	X	Y	X	Y			
1	2	3	4	5	6	7	8
-	-	-	-	-	-	-	-



Текстовое описание местоположения границ населенных пунктов, территориальных зон, особо охраняемых природных территорий, зон с особыми условиями использования территорий

Прохождение границы		Описание прохождения границы
от точки	до точки	
1	2	3
1	2	-
2	3	-
3	4	-
4	1	-
5	6	-
6	7	-
7	8	-
8	5	-

№ п/п	Кадастровый номер участка	Разрешенное использование	Район	Местоположение	Категория земель	Вид права	Реквизиты выписки из ЕГРП	Сведения о правообладателе	Площадь участка (кв.м.)	Площадь участка (кв.м.), предлагаемая к занятию, (кв.м.)	Вид наземного объекта	Протяженность надземной части газопровода, м	Адреса правообладателей	Примечание
1	63-02-0302005:538	для эксплуатации многоквартирного дома	микрорайон Г-1	Самарская область, городской округ Жигулевск, г. Жигулевск, мкр Г-1, дом №26	Земли населенных пунктов	Долевая собственность от 21.01.2015	28.05.2019 № 99/2019/263885943	Собственники помещений в многоквартирном доме	1817	2	выходы	-	-	-
Итого										2				

ПОСТАНОВЛЕНИЕ администрации г. о. Жигулевск от 27.08.2019 № 1601 Об установлении публичного сервитута

Рассмотрев ходатайство общества с ограниченной ответственностью "Газпром газораспределение Самара" (ИНН 6345009196 ОГРН 1036301730871) в лице Ибрагимова Айрата Валерьевича, действующего по доверенности от 24.05.2018 № 63/79-н/63-2018-4-159, от 15.07.2019 входящий номер 6542 об установлении публичного сервитута, обоснование необходимости установления публичного сервитута объекта газораспределительной системы: газопровод "Г/п НД/кв. 70 Самарская к Почто", описание местоположения границ публичного сервитута для размещения объекта газораспределительной сети - газопровод "Г/п НД/кв. 70 Самарская к Почто", содержащего координаты характерных точек границ публичного сервитута, выписку из Единого государственного реестра недвижимости об объекте недвижимости от 28.05.2019 № 99/2019/263883860 в отношении сооружения (объект газораспределительной системы) "Г/п НД/кв. 70 Самарская к Почто" с кадастровым номером 63-02-0303012:1004, руководствуясь главой 1.7 Земельного кодекса Российской Федерации, пунктом 3 статьи 3.6 Федерального закона от 25.10.2001 № 137-ФЗ "О введении в действие Земельного кодекса Российской Федерации", Федеральным законом от 13.07.2015 № 218-ФЗ "О государственной регистрации недвижимости", приказом министерства экономического развития Российской Федерации от 10.10.2018 № 541 "Об установлении требований к графическому описанию местоположения границ публичного сервитута, точности определения координат характерных точек границ публичного сервитута, формату электронного документа, содержащего указанные сведения", Уставом городского округа Жигулевск Самарской области,

ПОСТАНОВЛЯЮ:
 1. Установить публичный сервитут в целях обеспечения дальнейшей эксплуатации объекта газораспределения: "Г/п НД/кв. 70 Самарская к Почто" с кадастровым номером 63-02-0303012:1004, находящегося в собственности общества с ограниченной ответственностью "Газпром газораспределение Самара" (ИНН 6345009196 ОГРН 1036301730871), сроком на 49 лет, в отношении:
 части земельного участка с кадастровым номером 63-02-0303012:500, площадью 1 кв.м, расположенного по адресу: Российская Федерация, Самарская область, городской округ Жигулевск, г. Жигулевск, ул. Самарская, дом 2.
 2. Утвердить границы публичного сервитута согласно приложению к настоящему постановлению.

3. Уполномочить Ибрагимова Айрата Валерьевича 29.08.1989 г.р., пол: мужской, паспорт: 36 09 175411 выдан 22.10.2009 Отделом УФМС России по Самарской области в Автозаводском районе гор. Тольятти, зарегистрированного по адресу: Самарская область, г. Самара, Кировский район, Волжское шоссе, дом № 119, кв. 171, быть представителем муниципального образования городской округ Жигулевск в Управлении Федеральной службы государственной регистрации, кадастра и картографии по Самарской области, в филиале Федерального государственного бюджетного учреждения "Федеральная кадастровая палата Федеральной службы государственной регистрации, кадастра и картографии" по Самарской области на право обращения с заявлениями о постановке на государственный кадастровый учет и о внесении в Единый государственный реестр недвижимости сведений о границах публичного сервитута, согласно приложению к настоящему постановлению, а также с заявлением о регистрации в Едином государственном реестре недвижимости сведений о публичном сервитуте в целях обеспечения дальнейшей эксплуатации объекта газораспределения: "Г/п НД/кв. 70 Самарская к Почто" с кадастровым номером 63-02-0303012:1004, находящегося в собственности общества с ограниченной ответственностью "Газпром газораспределение Самара" в отношении:
 части земельного участка с кадастровым номером 63-02-0303012:500, площадью 1 кв.м, расположенного по адресу: Российская Федерация, Самарская область, городской округ Жигулевск, г. Жигулевск, ул. Самарская, дом 2, согласно приложению к настоящему постановлению.

4. Обязать общество с ограниченной ответственностью "Газпром газораспределение Самара" привести земли и земельные участки в состояние, пригодное для использования в соответствии с видом разрешенного использования, снести инженерное сооружение, размещенное на основании публичного сервитута, в сроки, предусмотренные пунктом 8 статьи 39.50 Земельного кодекса Российской Федерации.

5. Опубликовать настоящее постановление в течение пяти рабочих дней со дня его принятия в газете "Вестник Жигулевска" и разместить на официальном сайте администрации городского округа Жигулевск в сети Интернет.

6. В течение пяти рабочих дней со дня принятия настоящего постановления направить его копию:

6.1. Обществу с ограниченной ответственностью "Газпром газораспределение Самара";

6.2. В Управление Федеральной службы государственной регистрации, кадастра и картографии по Самарской области.

7. Разместить копию настоящего постановления в общедоступных местах многоквартирного дома № 2 по ул. Самарская, г. Жигулевска, городского округа Жигулевск Самарской области (на досках объявлений, размещенных во всех подъездах многоквартирного дома, или в пределах земельного участка, на котором расположен многоквартирный дом).

8. Считать публичный сервитут установленным со дня внесения сведений о нем в Единый государственный реестр недвижимости.

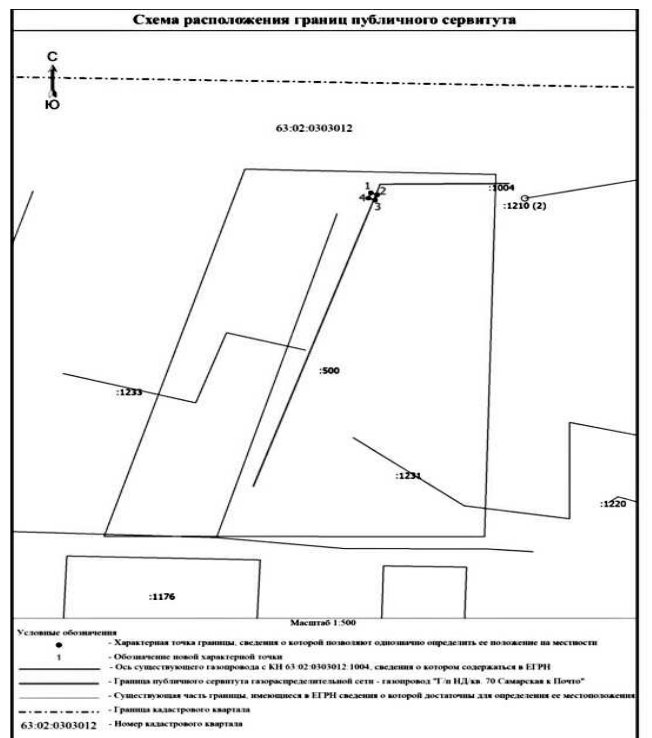
9. Контроль за исполнением настоящего постановления возложить на руководителя департамента имущественных отношений и муниципального контроля администрации городского округа Жигулевск Сухорукова А.В.

Глава городского округа Д. В. Холин

Приложение

ОПИСАНИЕ МЕСТОПОЛОЖЕНИЯ ГРАНИЦ					
Публичный сервитут для размещения объекта газораспределительной сети - Газопровод "Г/п НД/кв. 70 Самарская к Почто"					
(наименование объекта, местоположение границ которого описано (далее - объект))					
Раздел 1					
Сведения об объекте					
№ п/п	Характеристики объекта		Описание характеристик		
1	1.		Самарская область, город Жигулевск		
2	2.		1 +/- 1 м ²		
3	3.		-		
Раздел 2					
Сведения о местоположении границ объекта					
1. Система координат МСК-63, зона 1					
2. Сведения о характерных точках границ объекта					
Обозначение характерных точек границ	Координаты, м		Метод определения координат характерной точки	Средняя квадратическая погрешность положения характерной точки (Мт), м	Описание обозначения точки на местности (при наличии)
	X	Y			
1	2	3	4	5	6
-	-	-	-	-	-
3. Сведения о характерных точках части (частей) границы объекта					
Обозначение характерных точек части границы	Координаты, м		Метод определения координат характерной точки	Средняя квадратическая погрешность положения характерной точки (Мт), м	Описание обозначения точки на местности (при наличии)
	X	Y			
1	2	3	4	5	6
Часть 1					
1	410267.03	1331605.18	Геодезический метод	0.10	-
2	410266.69	1331606.12	Геодезический метод	0.10	-
3	410265.75	1331605.79	Геодезический метод	0.10	-
4	410266.09	1331604.84	Геодезический метод	0.10	-
1	410267.03	1331605.18	Геодезический метод	0.10	-

Раздел 3							
Сведения о местоположении измененных (уточненных) границ объекта							
1. Система координат -							
2. Сведения о характерных точках границ объекта							
Обозначение характерных точек границ	Существующие координаты, м		Измененные (уточненные) координаты, м		Метод определения координат характерной точки	Средняя квадратическая погрешность положения характерной точки (Мт), м	Описание обозначения точки на местности (при наличии)
	X	Y	X	Y			
1	2	3	4	5	6	7	8
-	-	-	-	-	-	-	-
3. Сведения о характерных точках части (частей) границы объекта							
Обозначение характерных точек части границы	Существующие координаты, м		Измененные (уточненные) координаты, м		Метод определения координат характерной точки	Средняя квадратическая погрешность положения характерной точки (Мт), м	Описание обозначения точки на местности (при наличии)
	X	Y	X	Y			
1	2	3	4	5	6	7	8
-	-	-	-	-	-	-	-



Текстовое описание местоположения границ населенных пунктов, территориальных зон, особо охраняемых природных территорий, зон с особыми условиями использования территорий

Прохождение границы		Описание прохождения границы
от точки	до точки	
1	2	3
1	2	-
2	3	-
3	4	-
4	1	-

ЭКСПЛИКАЦИЯ
земельных участков, в границах которых расположены наземные части объекта газораспределительной системы - газопровод "Г/п НД/кв. 70 Самарская к Почто" с КН 63:02:0303012:1004, расположенного по адресу: Самарская область, городской округ Жигулевск, город Жигулевск

№ п/п	Кадастровый номер участка	Разрешенное использование	Район	Местоположение	Категория земель	Вид права	Реквизиты выписки из ЕГРП	Сведения о правообладателе	Площадь участка (кв.м.)	Площадь участка (кв.м.), предполагаемая к занятию, (кв.м.)	Вид наземного объекта	Протяженность надземной части газопровода, м	Адреса правообладателей	Примечание
1	63:02:0303012:500	Для эксплуатации и благоустройства многоквартирного дома	5-центр	Самарская область, городской округ Жигулевск, г. Жигулевск, 5-центр	Земли населенных пунктов	постоянное бессрочное пользование	28.05.2019 № 99/2019/263883 902		2921	1	выход	-	Почтовый адрес и (или) адрес электронной почты, по которым осуществляется связь с правообладателем земельного участка, отсутствует	выход находится на отместке многоквартирного дома. По адресу: ул. Самарская, д.2
Итого										1				

ПОСТАНОВЛЕНИЕ администрации г. о. Жигулевск
от 27.08.2019 № 1602
Об установлении публичного сервитута

Рассмотрев ходатайство общества с ограниченной ответственностью "Газпром газораспределение Самара" (ИНН 6345009196 ОГРН 1036301730871) в лице Ибрагимова Айрата Валерьевича, действующего по доверенности от 24.05.2018 № 63/79-н/63-2018-4-159, от 15.07.2019 входящий номер 6539 об установлении публичного сервитута, обоснование необходимости установления публичного сервитута объекта газораспределительной системы: газопровод "Г/п НД по ул. Лермонтова", карту (план), содержащую схему расположения границ публичного сервитута на кадастровом плане территории 63:02:0303007 и описание местоположения границ публичного сервитута для размещения объекта газораспределительной сети - газопровод "Г/п НД по ул. Лермонтова", содержащего координаты характерных точек границ публичного сервитута, выписку из Единого государственного реестра недвижимости об объекте недвижимости от 28.05.2019 № 99/2019/263889224 в отношении сооружения (объект газораспределительной системы) "Г/п НД по ул. Лермонтова" с кадастровым номером 63:02:0000000:2350, руководствуясь главой V.7 Земельного кодекса Российской Федерации, пунктом 3 статьи 3.6 Федерального закона от 25.10.2001 № 137-ФЗ "О введении в действие Земельного кодекса Российской Федерации", Федеральным законом от 13.07.2015 № 218-ФЗ "О государственной регистрации недвижимости", приказом министерства экономического развития Российской Федерации от 10.10.2018 № 541 "Об установлении требований к графическому описанию местоположения границ публичного сервитута, точности определения координат характерных точек границ публичного сервитута, формату электронного документа, содержащего указанные сведения", Уставом городского округа Жигулевск Самарской области,

ПОСТАНОВЛЯЮ:

1. Установить публичный сервитут в целях обеспечения дальнейшей эксплуатации объекта газораспределения: "Г/п НД по ул. Лермонтова" с кадастровым номером 63:02:0000000:2350, находящегося в собственности общества с ограниченной ответственностью "Газпром газораспределение Самара" (ИНН 6345009196 ОГРН 1036301730871), сроком на 49 лет, в отношении:

земель, государственная собственность на которые не разграничена, в границах кадастрового квартала 63:02:0303007, общей площадью 4 кв.м, многоконтурный земельный участок земли, состоящий из двух обособленных контуров.

2. Утвердить границы публичного сервитута согласно приложению № 1 к настоящему постановлению.

3. Уполномочить Ибрагимова Айрата Валерьевича 29.08.1989 г.р., пол: мужской, паспорт: 36 09 175411 выдан 22.10.2009 Отделом УФМС России по Самарской области в Автозаводском районе гор. Тольятти, зарегистрированного по адресу: Самарская область, г. Самара, Кировский район, Волжское шоссе, дом № 119, кв. 171, быть представителем муниципального образования городской округ Жигулевск в Управлении Федеральной службы государственной регистрации, кадастра и картографии по Самарской области, в филиале Федерального государственного бюджетного учреждения "Федеральная кадастровая палата Федеральной службы государственной регистрации, кадастра и картографии" по Самарской области на право обращения с заявлениями о постановке на государственный кадастровый учет и о внесении в Единый государственный реестр недвижимости сведений о границах публичного сервитута, согласно приложению № 1 к настоящему постановлению, а также с заявлением о регистрации в Едином государственном реестре недвижимости сведений о публичном сервитуте в целях обеспечения дальнейшей эксплуатации объекта газораспределения: "Г/п НД по ул. Лермонтова" с кадастровым номером 63:02:0000000:2350, находящегося в собственности общества с ограниченной ответственностью "Газпром газораспределение Самара" в отношении:

земель, государственная собственность на которые не разграничена, в границах кадастрового квартала 63:02:0303007, общей площадью 4 кв.м, многоконтурный земельный участок земли, состоящий из двух обособленных контуров, согласно приложению № 1 к настоящему постановлению.

4. Утвердить график проведения работ при осуществлении деятельности, для обеспечения которой устанавливается публичный сервитут газопровод "Г/п НД по ул. Лермонтова", согласно приложению № 2 к настоящему постановлению.

5. Обязать общество с ограниченной ответственностью "Газпром газораспределение Самара" привести земли и земельные участки в состоянии, пригодное для использования в соответствии с видом разрешенного использования, снести инженерное сооружение, размещенное на основании публичного сервитута, в сроки, предусмотренные пунктом 8 статьи 39.50 Земельного кодекса Российской Федерации.

6. Опубликовать настоящее постановление в течение пяти рабочих дней со дня его принятия в газете "Вестник Жигулевска" и разместить на официальном сайте администрации городского округа Жигулевск в сети Интернет.

7. В течение пяти рабочих дней со дня принятия настоящего постановления направить его копию:

7.1. Обществу с ограниченной ответственностью "Газпром газораспределение Самара";

7.2. В Управление Федеральной службы государственной регистрации, кадастра и картографии по Самарской области.

8. Разместить копию настоящего постановления в общедоступных местах многоквартирных домов по ул. Лермонтова, г. Жигулевска, городского округа Жигулевск Самарской области (на досках объявлений, размещенных во всех подъездах многоквартирного дома, или в пределах земельного участка, на котором расположен многоквартирный дом).

9. Считать публичный сервитут установленным со дня внесения сведений о нем в Единый государственный реестр недвижимости.

10. Контроль за исполнением настоящего постановления возложить на руководителя департамента имущественных отношений и муниципального контроля администрации городского округа Жигулевск Сукурова А.В.

Глава городского округа Д.В. Холин

Приложение №1

ОПИСАНИЕ МЕСТОПОЛОЖЕНИЯ ГРАНИЦ		
Публичный сервитут для размещения объекта газораспределительной сети - Газопровод "Г/п НД по ул.Лермонтова"		
(наименование объекта, местоположение границ которого описано (далее - объект))		
Раздел 1		
Сведения об объекте		
№ п/п	Характеристики объекта	Описание характеристики
1.	Местоположение объекта	Самарская область, город Жигулевск
2.	Площадь объекта +/- величина погрешности определения площади (Р +/- Дельта Р)	4 +/- 1 м ²
3.	Иные характеристики объекта	-

Раздел 2

Сведения о местоположении границ объекта

1. Система координат МСК-63, зона 1
2. Сведения о характерных точках границ объекта

Обозначение характерных точек границ	Координаты, м		Метод определения координат характерной точки	Средняя квадратическая погрешность положения характерной точки (Мт), м	Описание обозначения точки на местности (при наличии)
	X	Y			
1	2	3	4	5	6
-	-	-	-	-	-

3. Сведения о характерных точках части (частей) границы объекта

Обозначение характерных точек части границы	Координаты, м		Метод определения координат характерной точки	Средняя квадратическая погрешность положения характерной точки (Мт), м	Описание обозначения точки на местности (при наличии)
	X	Y			
1	2	3	4	5	6
Часть 1					
1	409956.79	1330634.94	Геодезический метод	0.10	-
2	409956.81	1330633.94	Геодезический метод	0.10	-
3	409955.81	1330633.94	Геодезический метод	0.10	-
4	409955.79	1330634.94	Геодезический метод	0.10	-
1	409956.79	1330634.94	Геодезический метод	0.10	-
Часть 2					
5	409954.59	1330700.94	Геодезический метод	0.10	-
6	409954.53	1330698.62	Геодезический метод	0.10	-
7	409955.82	1330698.58	Геодезический метод	0.10	-
8	409955.89	1330700.90	Геодезический метод	0.10	-
5	409954.59	1330700.94	Геодезический метод	0.10	-

Раздел 3

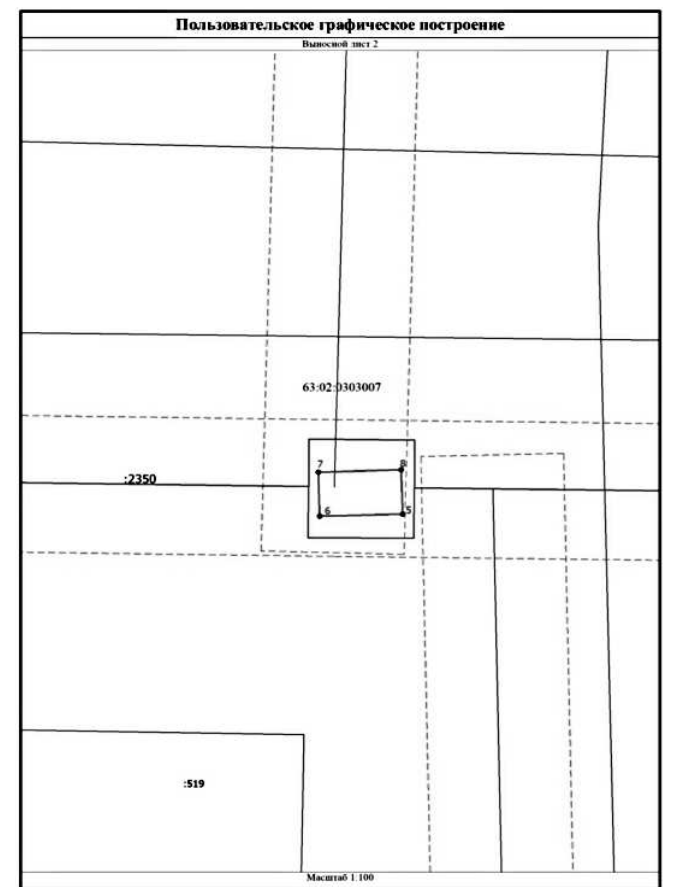
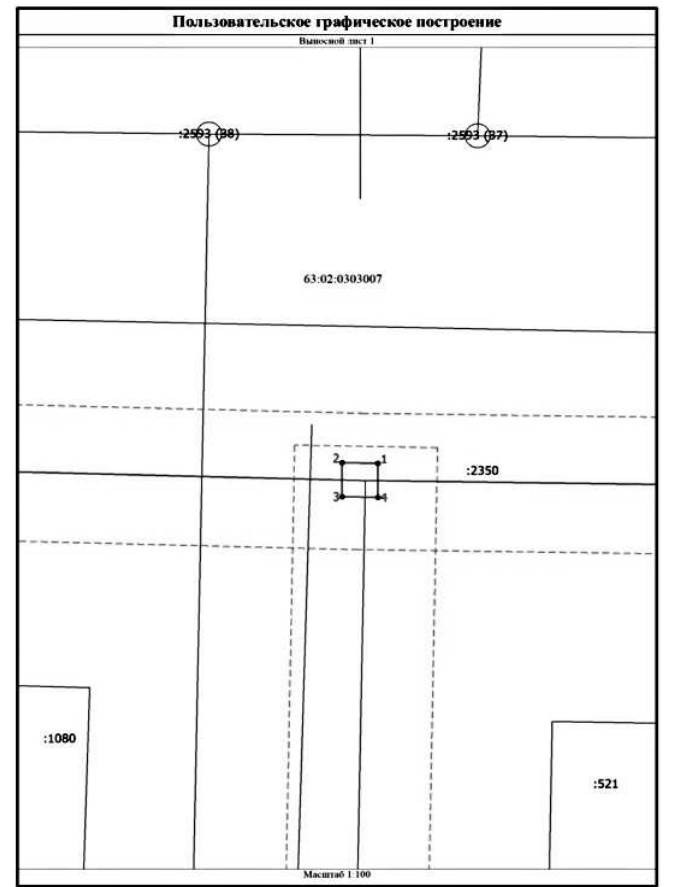
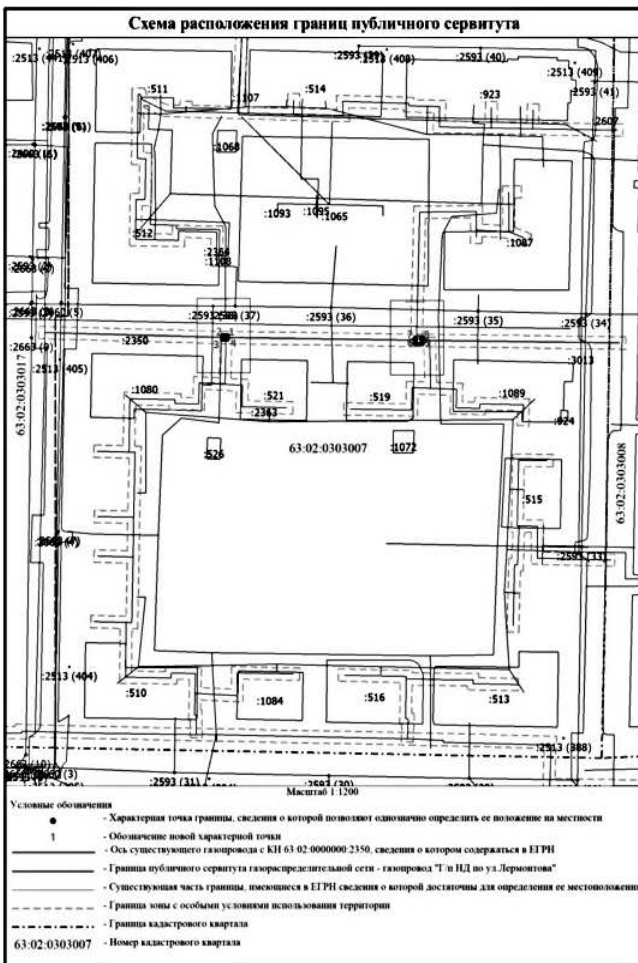
Сведения о местоположении измененных (уточненных) границ объекта

1. Система координат -
2. Сведения о характерных точках границ объекта

Обозначение характерных точек границ	Существующие координаты, м		Измененные (уточненные) координаты, м		Метод определения координат характерной точки	Средняя квадратическая погрешность положения характерной точки (Мт), м	Описание обозначения точки на местности (при наличии)
	X	Y	X	Y			
1	2	3	4	5	6	7	8
-	-	-	-	-	-	-	-

3. Сведения о характерных точках части (частей) границы объекта

Обозначение характерных точек части границы	Существующие координаты, м		Измененные (уточненные) координаты, м		Метод определения координат характерной точки	Средняя квадратическая погрешность положения характерной точки (Мт), м	Описание обозначения точки на местности (при наличии)
	X	Y	X	Y			
1	2	3	4	5	6	7	8
-	-	-	-	-	-	-	-



Текстовое описание местоположения границ населенных пунктов, территориальных зон, особо охраняемых природных территорий, зон с особыми условиями использования территорий

Прохождение границы		Описание прохождения границы
от точки	до точки	
1	2	3
1	2	-
2	3	-
3	4	-
4	1	-
5	6	-
6	7	-
7	8	-
8	5	-

График проведения работ при осуществлении деятельности, для обеспечения, которой устанавливается публичный сервитут газопровод "Г/п НД по ул. Лермонтова"

Кадастровый номер/адрес	Вид наземного элемента	Срок/виды работ
Земли, государственная собственность на которые не разграничена в границах кадастрового квартала 63:02:0303007	3 газовых колодца необходимы для доступа к запорным задвижкам, кранам и линзовый компенсатор	1 раз в 2 месяца Технический осмотр и проверка состояния охранных зон

Приложение №2

ЭКСПЛИКАЦИЯ земельных участков, в границах которых расположены наземные части объекта газораспределительной системы - газопровод "Г/п НД по ул.Лермонтова" с КН 63:02:000000:2350, расположенного по адресу: Самарская область, городской округ Жигулёвск, город Жигулёвск

№ п/п	Кадастровый номер участка	Разрешенное использование	Район	Местоположение	Категория земель	Вид права	Реквизиты выписки из ЕГРП	Сведения о правообладателе	Площадь участка (кв.м.)	Площадь участка (кв.м.), предполагаемая к занятию, (кв.м.)	Вид наземного объекта	Протяженность надземной части газопровода, м	Адреса правообладателей	Примечание
1	-	-	5-центр	Самарская область, городской округ Жигулёвск, г. Жигулёвск	Земли населенных пунктов	-	-	-	-	4	выходы	-	-	Земли государственной или муниципальной собственности городского округа Жигулёвск
Итого										4				

ПОСТАНОВЛЕНИЕ администрации г. о. Жигулёвск от 27.08.2019 № 1603 Об установлении публичного сервитута

Рассмотрев ходатайство общества с ограниченной ответственностью "Газпром газораспределение Самара" (ИНН 6345009196 ОГРН 1036301730871) в лице Ибрагимова Айрата Валерьевича, действующего по доверенности от 24.05.2018 № 63/79-н/63-2018-4-159, от 16.07.2019 входящий номер 6575 об установлении публичного сервитута, обоснование необходимости установления публичного сервитута объекта газораспределительной системы: газопровод "Г/п НД: разв. и ввод к Самарск, 2", карту (план), содержащую схему расположения границ публичного сервитута на кадастровом плане территории 63:02:0303012 и описание местоположения границ публичного сервитута для размещения объекта газораспределительной сети - газопровод "Г/п НД: разв. и ввод к Самарск, 2", содержащего координаты характерных точек границ публичного сервитута, выписку из Единого государственного реестра недвижимости об объекте недвижимости от 28.05.2019 № 99/2019/263884306 в отношении сооружения (объект газораспределительной системы) "Г/п НД: разв. и ввод к Самарск, 2" с кадастровым номером 63:02:0303012:1155, руководствуясь главой 17 Земельного кодекса Российской Федерации, пунктом 3 статьи 3.6 Федерального закона от 25.10.2001 № 137-ФЗ "О введении в действие Земельного кодекса Российской Федерации", Федеральным законом от 13.07.2015 № 218-ФЗ "О государственной регистрации недвижимости", приказом министерства экономического развития Российской Федерации от 10.10.2018 № 541 "Об установлении требований к графическому описанию местоположения границ публичного сервитута, точности определения координат характерных точек границ публичного сервитута, формату электронного документа, содержащего указанные сведения", Уставом городского округа Жигулёвск Самарской области,

ПОСТАНОВЛЯЮ:
1. Установить публичный сервитут в целях обеспечения дальнейшей эксплуатации объекта газораспределения: "Г/п НД: разв. и ввод к Самарск, 2" с кадастровым номером 63:02:0303012:1155, находящегося в собственности общества с ограниченной ответственностью "Газпром газораспределение Самара" (ИНН 6345009196 ОГРН 1036301730871), сроком на 49 лет, в отношении:

части земельного участка с кадастровым номером 63:02:0303012:1195, площадью 1 кв.м, расположенного по адресу: Самарская область, Самарская область, городской округ Жигулёвск, г. Жигулёвск, ул. Комсомольская, дом № 52.

2. Утвердить границы публичного сервитута согласно приложению к настоящему постановлению.

3. Уполномочить Ибрагимова Айрата Валерьевича 29.08.1989 г.р., пол: мужской, паспорт: 36 09 175411 выдан 22.10.2009 Отделом УФМС России по Самарской области в Автозаводском районе гор. Тольятти, зарегистрированного по адресу: Самарская область, г. Самара, Кировский район, Волжское шоссе, дом № 119, кв. 171, быть представителем муниципального образования городского округа Жигулёвск в Управлении Федеральной службы государственной регистрации, кадастра и картографии по Самарской области, в филиале Федерального государственного бюджетного учреждения "Федеральная кадастровая палата Федеральной службы государственной регистрации, кадастра и картографии" по Самарской области на право обращения с заявлениями о постановке на государственный кадастровый учет и о внесении в Единый государственный реестр недвижимости сведений о границах публичного сервитута, согласно приложению к настоящему постановлению, а также с заявлениям о регистрации в Едином государственном реестре недвижимости сведений о публичном сервитуте в целях обеспечения дальнейшей эксплуатации объекта газораспределения: "Г/п НД: разв. и ввод к Самарск, 2" с кадастровым номером 63:02:0303012:1155, находящегося в собственности общества с ограниченной ответственностью "Газпром газораспределение Самара" в отношении:

части земельного участка с кадастровым номером 63:02:0303012:1195, площадью 1 кв.м, расположенного по адресу: Самарская область, Самарская область, городской округ Жигулёвск, г. Жигулёвск, ул. Комсомольская, дом № 52, согласно приложению к настоящему постановлению.

4. Обязать общество с ограниченной ответственностью "Газпром газораспределение Самара" привести земли и земельные участки в состояние, пригодное для использования в соответствии с видом разрешенного использования, снести инженерное сооружение, размещенное на основании публичного сервитута, в сроки, предусмотренные пунктом 8 статьи 39.50 Земельного кодекса Российской Федерации.

5. Опубликовать настоящее постановление в течение пяти рабочих дней со дня его принятия в газете "Вестник Жигулёвска" и разместить на официальном сайте администрации городского округа Жигулёвск в сети Интернет.

6. В течение пяти рабочих дней со дня принятия настоящего постановления направить его копию:

6.1. Обществу с ограниченной ответственностью "Газпром газораспределение Самара";

6.2. В Управление Федеральной службы государственной регистрации, кадастра и картографии по Самарской области.

7. Разместить копию настоящего постановления в общедоступных местах многоквартирного дома № 52 по ул. Комсомольская, г. Жигулёвска, городского округа Жигулёвск Самарской области (на досках объявлений, разме-

щенных во всех подъездах многоквартирного дома, или в пределах земельного участка, на котором расположен многоквартирный дом).
8. Считать публичный сервитут установленным со дня внесения сведений о нем в Единый государственный реестр недвижимости.
9. Контроль за исполнением настоящего постановления возложить на руководителя департамента имущественных отношений и муниципального контроля администрации городского округа Жигулёвск Сухорукова А.В.

Глава городского округа Д.В. Холин

Приложение

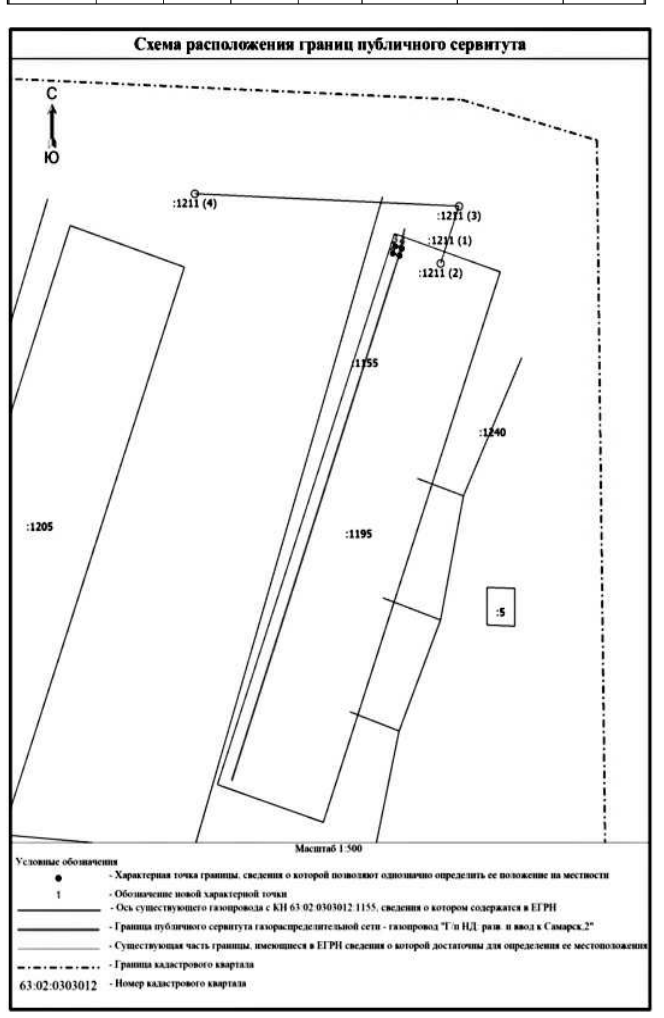
ОПИСАНИЕ МЕСТОПОЛОЖЕНИЯ ГРАНИЦ		
Публичный сервитут для размещения объекта газораспределительной сети - Газопровод "Г/п НД: разв. и ввод к Самарск, 2"		
(наименование объекта, местоположение границ которого описано (далее - объект))		
Раздел 1		
Сведения об объекте		
№ п/п	Характеристики объекта	Описание характеристик
1	2	3
1.	Местоположение объекта	Самарская область, город Жигулёвск
2.	Площадь объекта +/- величина погрешности определения площади (Р +/- Дельта Р)	1 +/- 1 м ²
3.	Иные характеристики объекта	-

Раздел 2					
Сведения о местоположении границ объекта					
1. Система координат МСК-63, Зона 1					
2. Сведения о характерных точках границ объекта					
Обозначение характерных точек границ	Координаты, м		Метод определения координат характерной точки	Средняя квадратическая погрешность положения характерной точки (Мт), м	Описание обозначения точки на местности (при наличии)
	Х	У			
1	2	3	4	5	6
-	-	-	-	-	-

3. Сведения о характерных точках части (частей) границы объекта					
Обозначение характерных точек части границы	Координаты, м		Метод определения координат характерной точки	Средняя квадратическая погрешность положения характерной точки (Мт), м	Описание обозначения точки на местности (при наличии)
	Х	У			
1	2	3	4	5	6
Часть 1					
1	410259.03	1331811.60	Геодезический метод	0.10	-
2	410259.33	1331810.65	Геодезический метод	0.10	-
3	410260.28	1331810.97	Геодезический метод	0.10	-
4	410259.98	1331811.92	Геодезический метод	0.10	-
1	410259.03	1331811.60	Геодезический метод	0.10	-

Раздел 3							
Сведения о местоположении измененных (уточненных) границ объекта							
1. Система координат -							
2. Сведения о характерных точках границ объекта							
Обозначение характерных точек границ	Существующие координаты, м		Измененные (уточненные) координаты, м		Метод определения координат характерной точки	Средняя квадратическая погрешность положения характерной точки (Мт), м	Описание обозначения точки на местности (при наличии)
	Х	У	Х	У			
1	2	3	4	5	6	7	8
-	-	-	-	-	-	-	-

3. Сведения о характерных точках части (частей) границы объекта							
Обозначение характерных точек части границы	Существующие координаты, м		Измененные (уточненные) координаты, м		Метод определения координат характерной точки	Средняя квадратическая погрешность положения характерной точки (Мт), м	Описание обозначения точки на местности (при наличии)
	Х	У	Х	У			
1	2	3	4	5	6	7	8
-	-	-	-	-	-	-	-



Текстовое описание местоположения границ населенных пунктов, территориальных зон, особо охраняемых природных территорий, зон с особыми условиями использования территорий		
Прохождение границы		Описание прохождения границы
от точки	до точки	
1	2	3
1	2	-
2	3	-
3	4	-
4	1	-

ЭКСПЛИКАЦИЯ земельных участков, в границах которых расположены наземные части объекта газораспределительной системы - газопровод "Г/п НД: Ал. поле ввод Школьный, 37А" с КН 63:02:0306018:610, расположенного по адресу: Самарская область, городской округ Жигулёвск, город Жигулёвск

№ п/п	Кадастровый номер участка	Разрешенное использование	Район	Местоположение	Категория земель	Вид права	Реквизиты выписки из ЕГРП	Сведения о правообладателе	Площадь участка (кв.м.)	Площадь участка (кв.м.), предполагаемая к занятию, (кв.м.)	Вид наземного объекта	Протяженность надземной части газопровода, м	Адреса правообладателей	Примечание
1	63:02:0303012:1195	для эксплуатации многоквартирного дома	-	Самарская область, городской округ Жигулёвск, г. Жигулёвск, ул. Комсомольская, дом №52	Земли населенных пунктов	Общая долевая собственность от 21.01.2015	28.05.2019 № 99/2019/263884357	Собственники помещений многоквартирного дома	1206	1	выход	-	Почтовый адрес и (или) адрес электронной почты, по которым осуществляется связь с правообладателем земельного участка, отсутствует	выход находится на откатке многоквартирного дома. По адресу: ул. Комсомольская, 52
Итого										1				

ПОСТАНОВЛЕНИЕ администрации г. о. Жигулёвск от 28.08.2019 № 1605 Об установлении публичного сервитута

Рассмотрев ходатайство общества с ограниченной ответственностью "Газпром газораспределение Самара" (ИНН 6345009196 ОГРН 1036301730871) в лице Ибрагимова Айрата Валерьевича, действующего по доверенности от 24.05.2018 № 63/79-н/63-2018-4-159, от 23.07.2019 входящий номер 6840 об установлении публичного сервитута, обоснование необходимости установления публичного сервитута объекта газораспределительной системы: газопровод "Г/п/провод НД/Г-1 д. 15", описание местоположения границ публичного сервитута для размещения объекта газораспределительной сети - газопровод "Г/п/провод НД/Г-1 д. 15", содержащего координаты характерных точек границ публичного сервитута и схему расположения границ публичного сервитута на кадастровом плане территории 63:02:0302013, выписку из Единого государственного реестра недвижимости об объекте недвижимости от 28.05.2019 № 99/2019/263887018 в отношении сооружения (объект газораспределительной системы) "Г/п/провод НД/Г-1 д. 15" с кадастровым номером 63:02:0302013:2667, руководствуясь главой 17 Земельного кодекса Российской Федерации, пунктом 3 статьи 3.6 Федерального закона от 25.10.2001 № 137-ФЗ "О введении в действие Земельного кодекса Российской Федерации", Федеральным законом от 13.07.2015 № 218-ФЗ "О государственной регистрации недвижимости", приказом министерства экономического развития Российской Федерации от 10.10.2018 № 541 "Об установлении требований к графическому описанию местоположения границ публичного сервитута, точности определения координат характерных точек границ публичного сервитута, формату электронного документа, содержащего указанные сведения", Уставом городского округа Жигулёвск Самарской области,

ПОСТАНОВЛЯЮ:

1. Установить публичный сервитут в целях обеспечения дальнейшей эксплуатации объекта газораспределения: "Г/п/провод НД/Г-1 д. 15" с кадастровым номером 63:02:0302013:2667, находящегося в собственности общества с ограниченной ответственностью "Газпром газораспределение Самара" (ИНН 6345009196 ОГРН 1036301730871), сроком на 49 лет, в отношении:

части земельного участка с кадастровым номером 63:02:0302013:2735, площадью 1 кв.м, расположенного по адресу: Самарская область, городской округ Жигулёвск, г. Жигулёвск, мкр. Г-1, дом № 5;

части земельного участка с кадастровым номером 63:02:0302013:2733, площадью 1 кв.м, расположенного по адресу: Самарская область, городской округ Жигулёвск, г. Жигулёвск, мкр. Г-1, дом № 4.

2. Утвердить границы публичного сервитута согласно приложению к настоящему постановлению.

3. Уполномочить Ибрагимова Айрата Валерьевича 29.08.1989 г.р., пол: мужской, паспорт: 36 09 175411 выдан 22.10.2009 Отделом УФМС России по Самарской области в Автозаводском районе гор. Тольятти, зарегистрированного по адресу: Самарская область, г. Самара, Кировский район, Волжское шоссе, дом № 119, кв. 171, быть представителем муниципального образования городского округа Жигулёвск в Управлении Федеральной службы государственной регистрации, кадастра и картографии по Самарской области, в филиале Федерального государственного бюджетного учреждения "Федеральная кадастровая палата Федеральной службы государственной регистрации, кадастра и картографии" по Самарской области на право обращения с заявлениями о постановке на государственный кадастровый учет и о внесении в Единый государственный реестр недвижимости сведений о границах публичного сервитута, согласно приложению к настоящему постановлению, а

также с заявлением о регистрации в Едином государственном реестре недвижимости сведений о публичном сервитуте в целях обеспечения дальнейшей эксплуатации объекта газораспределения: "Г/п/провод НД/Г-1 д. 15" с кадастровым номером 63:02:0302013:2667, находящегося в собственности общества с ограниченной ответственностью "Газпром газораспределение Самара" в отношении:

части земельного участка с кадастровым номером 63:02:0302013:2735, площадью 1 кв.м, расположенного по адресу: Самарская область, городской округ Жигулёвск, г. Жигулёвск, мкр. Г-1, дом № 5;

части земельного участка с кадастровым номером 63:02:0302013:2733, площадью 1 кв.м, расположенного по адресу: Самарская область, городской округ Жигулёвск, г. Жигулёвск, мкр. Г-1, дом № 4, согласно приложению к настоящему постановлению.

4. Обязать общество с ограниченной ответственностью "Газпром газораспределение Самара" привести земли и земельные участки в состояние, пригодное для использования в соответствии с видом разрешенного использования, снести инженерное сооружение, размещенное на основании публичного сервитута, в сроки, предусмотренные пунктом 8 статьи 39.50 Земельного кодекса Российской Федерации.

5. Опубликовать настоящее постановление в течение пяти рабочих дней со дня его принятия в газете "Вестник Жигулёвска" и разместить на официальном сайте администрации городского округа Жигулёвск в сети Интернет.

6. В течение пяти рабочих дней со дня принятия настоящего постановления направить его копию:

6.1. Обществу с ограниченной ответственностью "Газпром газораспределение Самара";

6.2. В Управление Федеральной службы государственной регистрации, кадастра и картографии по Самарской области.

7. Разместить копию настоящего постановления в общедоступных местах многоквартирных домов № 4 и № 5 мкр. Г-1, г. Жигулевска, городского округа Жигулевск Самарской области (на досках объявлений, размещенных во всех подъездах многоквартирного дома, или в пределах земельного участка, на котором расположен многоквартирный дом).
8. Считать публичный сервитут установленным со дня внесения сведений о нем в Единый государственный реестр недвижимости.
9. Контроль за исполнением настоящего постановления возложить на руководителя департамента имущественных отношений и муниципального контроля администрации городского округа Жигулевск Сухокурова А.В.

Глава городского округа Д.В. Холин
Приложение

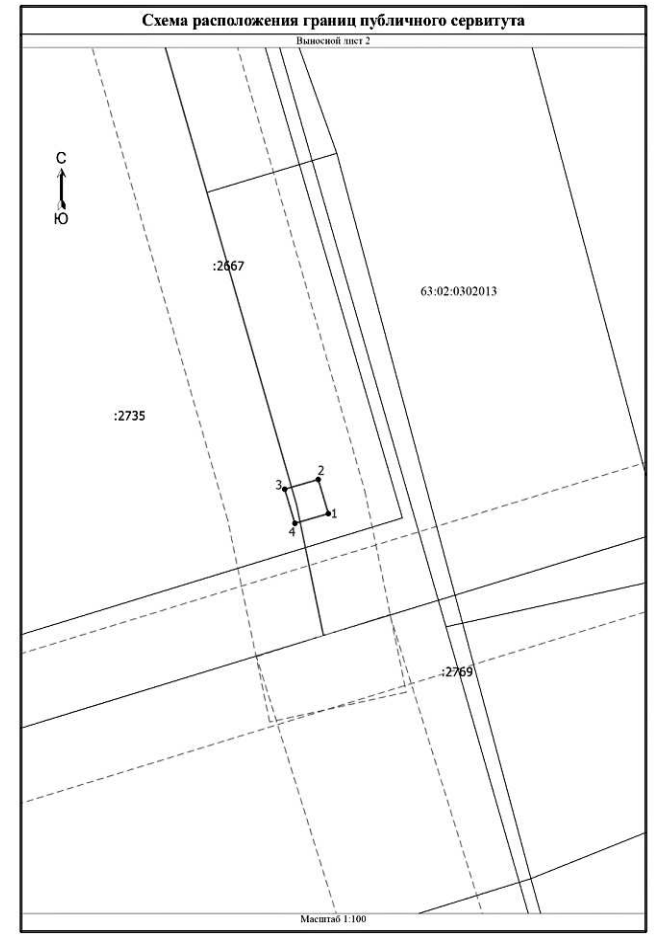
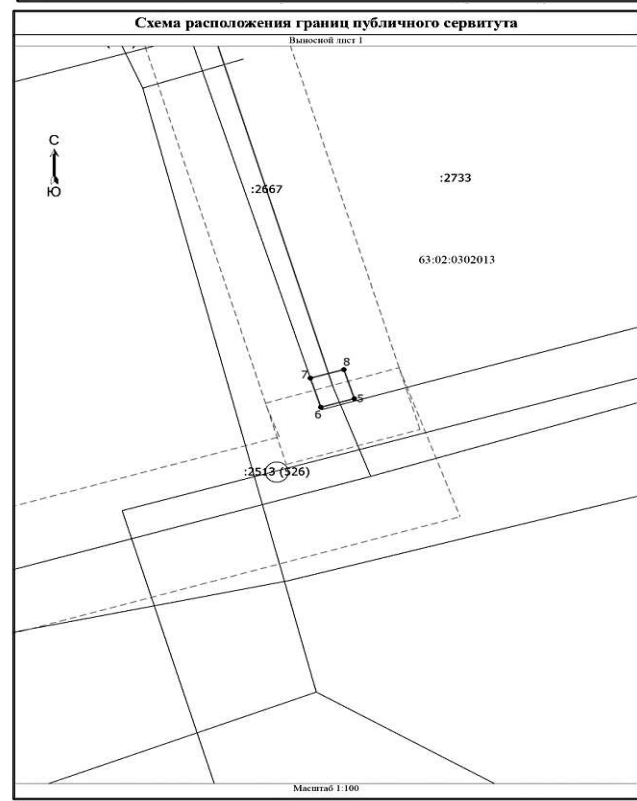
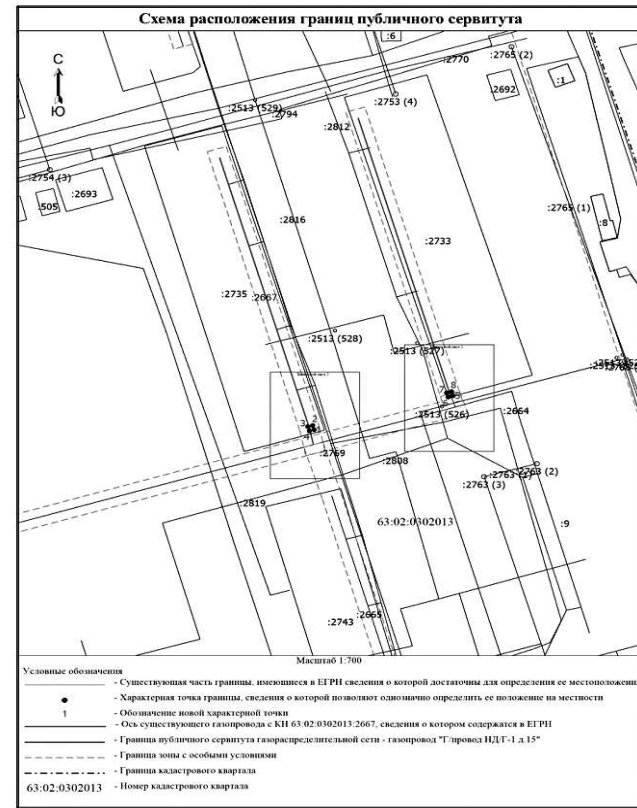
ОПИСАНИЕ МЕСТОПОЛОЖЕНИЯ ГРАНИЦ		
Публичный сервитут для размещения объекта газораспределительной сети - Газопровод "Г/провод НД/Г-1 д.15"		
(наименование объекта, местоположение границ которого описано (далее - объект))		
Раздел 1		
Сведения об объекте		
№ п/п	Характеристики объекта	Описание характеристик
1	Местоположение объекта	Самарская область, город Жигулевск
2	Площадь объекта +/- величина погрешности определения площади (P +/- Дельта P)	2 +/- 1 м²
3	Иные характеристики объекта	-

Раздел 2					
Сведения о местоположении границ объекта					
1. Система координат МСК-63, Зона 1					
2. Сведения о характерных точках границ объекта					
Обозначение характерных точек границ	Координаты, м		Метод определения координат характерной точки	Средняя квадратическая погрешность положения характерной точки (Мт), м	Описание обозначения точки на местности (при наличии)
1	2	3	4	5	6
-	-	-	-	-	-

3. Сведения о характерных точках части (частей) границы объекта					
Обозначение характерных точек части границы	Координаты, м		Метод определения координат характерной точки	Средняя квадратическая погрешность положения характерной точки (Мт), м	Описание обозначения точки на местности (при наличии)
1	2	3	4	5	6
Часть 1					
1	410919.37	1329458.82	Геодезический метод	0.10	-
2	410920.32	1329458.53	Геодезический метод	0.10	-
3	410920.05	1329457.57	Геодезический метод	0.10	-
4	410919.10	1329457.86	Геодезический метод	0.10	-
1	410919.37	1329458.82	Геодезический метод	0.10	-
Часть 2					
5	410927.02	1329486.77	Геодезический метод	0.10	-
6	410926.74	1329485.81	Геодезический метод	0.10	-
7	410927.69	1329485.52	Геодезический метод	0.10	-
8	410927.97	1329486.47	Геодезический метод	0.10	-
5	410927.02	1329486.77	Геодезический метод	0.10	-

Раздел 3							
Сведения о местоположении измененных (уточненных) границ объекта							
1. Система координат -							
2. Сведения о характерных точках границ объекта							
Обозначение характерных точек границ	Существующие координаты, м		Измененные (уточненные) координаты, м		Метод определения координат характерной точки	Средняя квадратическая погрешность положения характерной точки (Мт), м	Описание обозначения точки на местности (при наличии)
1	2	3	4	5	6	7	8
-	-	-	-	-	-	-	-

Обозначение характерных точек части границы	Существующие координаты, м		Измененные (уточненные) координаты, м		Метод определения координат характерной точки	Средняя квадратическая погрешность положения характерной точки (Мт), м	Описание обозначения точки на местности (при наличии)
	X	Y	X	Y			
1	2	3	4	5	6	7	8
-	-	-	-	-	-	-	-



Текстовое описание местоположения границ населенных пунктов, территориальных зон, особо охраняемых природных территорий, зон с особыми условиями использования территорий		
Прохождение границы		Описание прохождения границы
от точки	до точки	
1	2	3
1	2	-
2	3	-
3	4	-
4	1	-
5	6	-
6	7	-
7	8	-
8	5	-

ЭКСПЛИКАЦИЯ земельных участков, в границах которых расположены наземные части объекта газораспределительной системы - газопровод "Г/провод НД/Г-1 д.15" с КН 63:02:0302013:2667, расположенного по адресу: Самарская область, городской округ Жигулевск, город Жигулевск

№ п/п	Кадастровый номер участка	Разрешенное использование	Район	Местоположение	Категория земель	Вид права	Реквизиты выписки из ЕГРП	Сведения о правообладателе	Площадь участка (кв.м.)	Площадь участка (кв.м.), предполагаемая к занятию, (кв.м.)	Вид наземного объекта	Протяженность надземной части газопровода, м	Адреса правообладателей	Примечание
1	63:02:0302013:2735	для эксплуатации многоквартирного дома	микрорайон Г-1	Самарская область, городской округ Жигулевск, г. Жигулевск, мкр. Г-1, дом № 5	Земли населенных пунктов	Долевая собственность от 21.01.2015	28.05.2019 № 99/2019/263887102	Собственники в многоквартирном доме	1192	1	выход	-	-	-
2	63:02:0302013:2733	для эксплуатации многоквартирного дома	микрорайон Г-1	Самарская область, городской округ Жигулевск, г. Жигулевск, мкр. Г-1, дом №4.	Земли населенных пунктов	Сведения о регистрации прав отсутствуют	28.05.2019 № 99/2019/263887066	Собственники в многоквартирном доме	1244	1	выход	-	-	-
Итого										2				

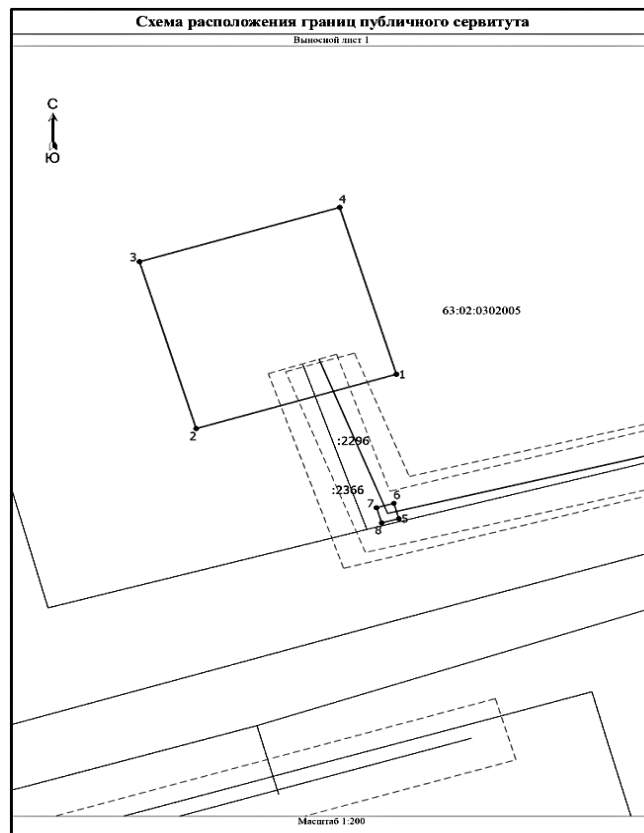
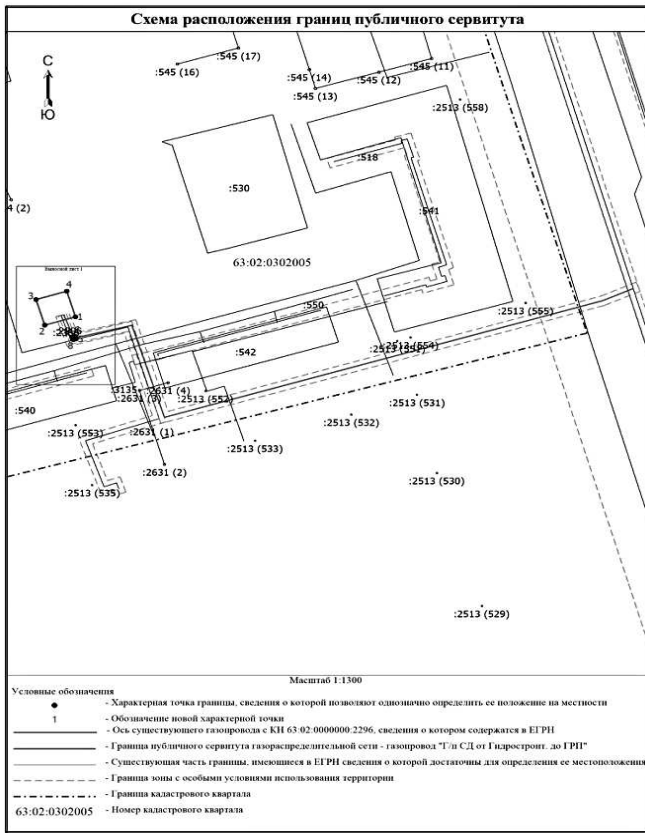
ПОСТАНОВЛЕНИЕ администрации г. о. Жигулевск от 28.08.2019 № 1606 Об установлении публичного сервитута

Рассмотрев ходатайство общества с ограниченной ответственностью "Газпром газораспределение Самара (ИНН 6345009196 ОГРН 1036301730871) в лице Ибрагимова Айрата Валерьевича, действующего по доверенности от 24.05.2018 № 63/79-н/63-2018-4-159, от 23.07.2019 входящий номер 6833 об установлении публичного сервитута, обоснование необходимости установления публичного сервитута объекта газораспределительной системы: газопровод "Г/п НД; разв. и ввод к д. 25 В-1", описание местоположения границ публичного сервитута для размещения объекта газораспределительной сети - газопровод "Г/п НД; разв. и ввод к д. 25 В-1", содержащего координаты характерных точек границ публичного сервитута и схему расположения границ публичного сервитута на кадастровом плане территории 63:02:0206014, выписку из Единого государственного реестра недвижимости об объекте недвижимости от 28.05.2019 № 99/2019/263884513 в отношении сооружения (объект газораспределительной системы) "Г/п НД; разв. и ввод к д. 25 В-1" с кадастровым номером 63:02:0206014:488, руководствуясь главой V.7 Земельного кодекса Российской Федерации, пунктом 3 статьи 3.6 Федерального закона от 25.10.2001 № 137-ФЗ "О введении в действие Земельного кодекса Российской Федерации", Федеральным законом от 13.07.2015 № 218-ФЗ "О государственной регистрации недвижимости", приказом министерства экономического развития Российской Федерации от 10.10.2018 № 541 "Об установлении требований к графическому описанию местоположения границ публичного сервитута, точности определения координат характерных точек границ публичного сервитута, формату электронного документа, содержащего указанные сведения", Уставом городского округа Жигулевск Самарской области,

ПОСТАНОВЛЯЮ:
1. Установить публичный сервитут в целях обеспечения дальнейшей эксплуатации объекта газораспределения: "Г/п НД; разв. и ввод к д. 25 В-1" с кадастровым номером 63:02:0206014:488, находящегося в собственности общества с ограниченной ответственностью "Газпром газораспределение Самара" (ИНН 6345009196 ОГРН 1036301730871), сроком на 49 лет, в отношении части земельного участка с кадастровым номером 63:02:0206014:796, площадью 1 кв.м, расположенного по адресу: Самарская область, Самарская область, городской округ Жигулевск, г. Жигулевск, мкр. В-1, дом № 25.
2. Утвердить границы публичного сервитута согласно приложению к настоящему постановлению.
3. Уполномочить Ибрагимова Айрата Валерьевича 29.08.1989 г.р., пол: мужской, паспорт: 36 09 175411 выдан 22.10.2009 Отделом УФМС России по Самарской области в Автозаводском районе гор. Тольятти, зарегистрированного по адресу: Самарская область, г. Самара, Кировский район, Волжское шоссе, дом № 119, кв. 171, быть представителем муниципального образования городской округ Жигулевск в Управлении Федеральной службы государственной регистрации, кадастра и картографии по Самарской области, в филиале Федерального государственного бюджетного учреждения "Федеральная кадастровая палата Федеральной службы государственной регистрации, кадастра и картографии" по Самарской области на право обращения с заявлениями о постановке на государственный кадастровый учет и о внесении в Единый государственный реестр недвижимости сведений о границах публичного сервитута, согласно приложению № 1 к настоящему постановлению, а также с заявлением о регистрации в Едином государственном реестре недвижимости сведений о публичном сервитуте в целях обеспечения дальнейшей эксплуатации объекта газораспределения: "Г/п НД; разв. и ввод к д. 25 В-1" с кадастровым номером 63:02:0206014:488, находящегося в собственности общества с ограниченной ответственностью "Газпром газораспределение Самара" в отношении части зе-

мельного участка с кадастровым номером 63:02:0206014:796, площадью 1 кв.м, расположенного по адресу: Самарская область, Самарская область, городской округ Жигулевск, г. Жигулевск, мкр. В-1, дом № 25, согласно приложению к настоящему постановлению.
4. Обязать общество с ограниченной ответственностью "Газпром газораспределение Самара" привести земли и земельные участки в состоянии, пригодное для использования в соответствии с видом разрешенного использования, снести инженерное сооружение, размещенное на основании публичного сервитута, в сроки, предусмотренные пунктом 8 статьи 39.50 Земельного кодекса Российской Федерации.
5. Опубликовать настоящее постановление в течение пяти рабочих дней со дня его принятия в газете "Вестник Жигулевска" и разместить на официальном сайте администрации городского округа Жигулевск в сети Интернет.
6. В течение пяти рабочих дней со дня принятия настоящего постановления направить его копию:
6.1. Обществу с ограниченной ответственностью "Газпром газораспределение Самара";
6.2. в Управление Федеральной службы государственной регистрации, кадастра и картографии по Самарской области.
7. Разместить копию настоящего постановления в общедоступных местах многоквартирного дома № 25 мкр. В-1, г. Жигулевска, городского округа Жигулевск Самарской области (на досках объявлений, размещенных во всех подъездах многоквартирного дома, или в пределах земельного участка, на котором расположен многоквартирный дом).
8. Считать публичный сервитут установленным со дня внесения сведений о нем в Единый государственный реестр недвижимости.
9. Контроль за исполнением настоящего постановления возложить на руководителя департамента имущественных отношений и муниципального контроля администрации городского округа Жигулевск Сухокурова А.В.

Глава городского округа Д.В. Холин



Текстовое описание местоположения границ населенных пунктов, территориальных зон, особо охраняемых природных территорий, зон с особыми условиями использования территорий

Прохождение границы		Описание прохождения границы
от точки	до точки	
1	2	3
1	2	-
2	3	-
3	4	-
4	1	-
5	6	-
6	7	-
7	8	-
8	5	-

Приложение №2
График проведения работ при осуществлении деятельности, для обеспечения которой устанавливается публичный сервитут
газопровод "Г/п СД от Гидростроит. до ГРП"

Кадастровый номер/адрес	Вид наземного элемента	Срок/виды работ
Земли, государственная собственность на которые не разграничена в границах кадастрового квартала 63:02:0302005	газовый колодец необходим для доступа к запорным задвижкам, кранам и линзовым компенсатор, ГРП	1 раз в 2 месяца технический осмотр и проверка состояния охранных зон

ЭКСПЛИКАЦИЯ земельных участков, в границах которых расположены наземные части объекта газораспределительной системы - газопровод "Г/п СД от Гидростроит. до ГРП" с КН 63:02:0000000:2296, расположенного по адресу: Самарская область, городской округ Жигулевск, город Жигулевск

№ п/п	Кадастровый номер участка	Разрешенное использование	Район	Местоположение	Категория земель	Вид права	Реквизиты выписки из ЕГРП	Сведения о правообладателе	Площадь участка (кв.м.)	Площадь участка (кв.м.)	Вид наземного объекта	Протяженность надземной части газопровода, м	Адреса правообладателей	Примечание
1	-	-	микрорайон Г-1	Самарская область, городской округ Жигулевск, г. Жигулевск	Земли населённых пунктов	-	-	-	-	129	ГРП, ГК	-	-	-
Итого										129				

ПОСТАНОВЛЕНИЕ администрации г. о. Жигулевск от 28.08.2019 № 1608
Об установлении публичного сервитута

Рассмотрев ходатайство общества с ограниченной ответственностью "Газпром газораспределение Самара (ИНН 6345009196 ОГРН 1036301730871) в лице Ибрагимова Айрата Валерьевича, действующего по доверенности от 24.05.2018 № 63/79-н/63-2018-4-159, от 23.07.2019 входящий номер 6835 об установлении публичного сервитута, обоснование необходимости установления публичного сервитута объекта газораспределительной системы: газопровод "Г/п НД. Внутридр. разв. и ввод 14", описание местоположения границ публичного сервитута для размещения объекта газораспределительной сети - газопровод "Г/п НД. Внутридр. разв. и ввод 14", содержащего координаты характерных точек границ публичного сервитута и схему расположения границ публичного сервитута на кадастровом плане территории 63:02:0302013, выписку из Единого государственного реестра недвижимости об объекте недвижимости от 28.05.2019 № 99/2019/263884826 в отношении сооружения (объект газораспределительной системы) "Г/п НД. Внутридр. разв. и ввод 14" с кадастровым номером 63:02:0302013:1873, руководствуясь главой V.7 Земельного кодекса Российской Федерации, пунктом 3 статьи 3.6 Федерального закона от 25.10.2001 № 137-ФЗ "О введении в действие Земельного кодекса Российской Федерации", Федеральным законом от 13.07.2015 № 218-ФЗ "О государственной регистрации недвижимости", приказом министерства экономического развития Российской Федерации от 10.10.2018 № 541 "Об установлении требований к графическому описанию местоположения границ публичного сервитута, точности определения координат характерных точек границ публичного сервитута, формату электронного документа, содержащего указанные сведения", Уставом городского округа Жигулевск Самарской области, ПОСТАНОВЛЯЮ:

1. Установить публичный сервитут в целях обеспечения дальнейшей эксплуатации объекта газораспределения: "Г/п НД. Внутридр. разв. и ввод 14" с кадастровым номером 63:02:0302013:1873, находящегося в собственности общества с ограниченной ответственностью "Газпром газораспределение Самара" (ИНН 6345009196 ОГРН 1036301730871), сроком на 49 лет, в отношении части земельного участка с кадастровым номером 63:02:0302013:1791, площадью 1 кв.м, расположенного по адресу: Самарская область, городской округ Жигулевск, г. Жигулевск, Г-1, д. 12.

2. Утвердить границы публичного сервитута согласно приложению к настоящему постановлению.

3. Уполномочить Ибрагимова Айрата Валерьевича 29.08.1989 г.р., пол: мужской, паспорт: 36 09 175411 выдан 22.10.2009 Отделом УФМС России по Самарской области в Автозаводском районе гор. Тольятти, зарегистрированного по адресу: Самарская область, г. Самара, Кировский район, Волжское шоссе, дом № 119, кв. 171, быть представителем муниципального образования городской округ Жигулевск в Управлении Федеральной службы государственной регистрации, кадастра и картографии по Самарской области, в филиале Федерального государственного бюджетного учреждения "Федеральная кадастровая палата Федеральной службы государственной регистрации, кадастра и картографии" по Самарской области на право обращения с заявлениями о постановке на государственный кадастровый учет и о внесении в Единый государственный реестр недвижимости сведений о границах публичного сервитута, согласно приложению к настоящему постановлению, а также с заявлением о регистрации в Едином государственном реестре недвижимости сведений о публичном сервитуте в целях обеспечения дальнейшей эксплуатации объекта газораспределения: "Г/п НД. Внутридр. разв. и ввод 14" с кадастровым номером 63:02:0302013:1873, находящегося в собственности общества с ограниченной ответственностью "Газпром газораспределение Самара", в отношении части земельного участка с кадастровым номером 63:02:0302013:1791, площадью 1 кв.м, расположенного по адресу: Самарская область, городской округ Жигулевск, г. Жигулевск, Г-1, д. 12, согласно приложению к настоящему постановлению.

4. Обязать общество с ограниченной ответственностью "Газпром газораспределение Самара" привести земли и земельные участки в состояние, пригодное для использования в соответствии с видом разрешенного использования, снести инженерное сооружение, размещенное на основании публичного сервитута, в сроки, предусмотренные пунктом 8 статьи 39.50 Земельного кодекса Российской Федерации.

5. Опубликовать настоящее постановление в течение пяти рабочих дней со дня его принятия в газете "Вестник Жигулевска" и разместить на официальном сайте администрации городского округа Жигулевск в сети Интернет.

6. В течение пяти рабочих дней со дня принятия настоящего постановления направить его копию:

6.1 правообладателю земельного участка с кадастровым номером 63:02:0302013:1791 - муниципальному казенному учреждению "Транспортное обслуживание и эксплуатация зданий" (ИНН 6345021570);

6.2. Обществу с ограниченной ответственностью "Газпром газораспределение Самара";

6.3. в Управление Федеральной службы государственной регистрации, кадастра и картографии по Самарской области.

7. Считать публичный сервитут установленным со дня внесения сведений о нем в Единый государственный реестр недвижимости.

8. Контроль за исполнением настоящего постановления возложить на руководителя департамента имущественных отношений и муниципального контроля администрации городского округа Жигулевск Сухоарова А.В.

Глава городского округа Д.В. Холин

Приложение

ОПИСАНИЕ МЕСТОПОЛОЖЕНИЯ ГРАНИЦ Публичный сервитут для размещения объекта газораспределительной сети - Газопровод "Г/п НД. Внутридр. разв. и ввод 14" (наименование объекта, местоположение границ которого описано (далее - объект))

Раздел 1

Сведения об объекте

№ п/п	Характеристики объекта	Описание характеристик
1.	Местоположение объекта	Самарская область, город Жигулевск
2.	Площадь объекта +/- величина погрешности определения площади (Р +/- Дельта Р)	1 +/- 1 м ²
3.	Иные характеристики объекта	-

Раздел 2

Сведения о местоположении границ объекта

1. Система координат МСК-63, Зона 1

2. Сведения о характерных точках границ объекта

Обозначение характерных точек границ	Координаты, м		Метод определения координат характерной точки	Средняя квадратическая погрешность положения характерной точки (Мт), м	Описание обозначения точки на местности (при наличии)
	X	Y			
1	2	3	4	5	6
1	410880.88	1329342.21	Геодезический метод	0.10	-
2	410881.75	1329341.97	Геодезический метод	0.10	-
3	410881.96	1329342.84	Геодезический метод	0.10	-
4	410881.10	1329343.08	Геодезический метод	0.10	-
1	410880.88	1329342.21	Геодезический метод	0.10	-

3. Сведения о характерных точках части (частей) границ объекта

Обозначение характерных точек части границы	Координаты, м		Метод определения координат характерной точки	Средняя квадратическая погрешность положения характерной точки (Мт), м	Описание обозначения точки на местности (при наличии)
	X	Y			
1	2	3	4	5	6
Часть 1					
1	410880.88	1329342.21	Геодезический метод	0.10	-
2	410881.75	1329341.97	Геодезический метод	0.10	-
3	410881.96	1329342.84	Геодезический метод	0.10	-
4	410881.10	1329343.08	Геодезический метод	0.10	-
1	410880.88	1329342.21	Геодезический метод	0.10	-

Раздел 3

Сведения о местоположении измененных (уточненных) границ объекта

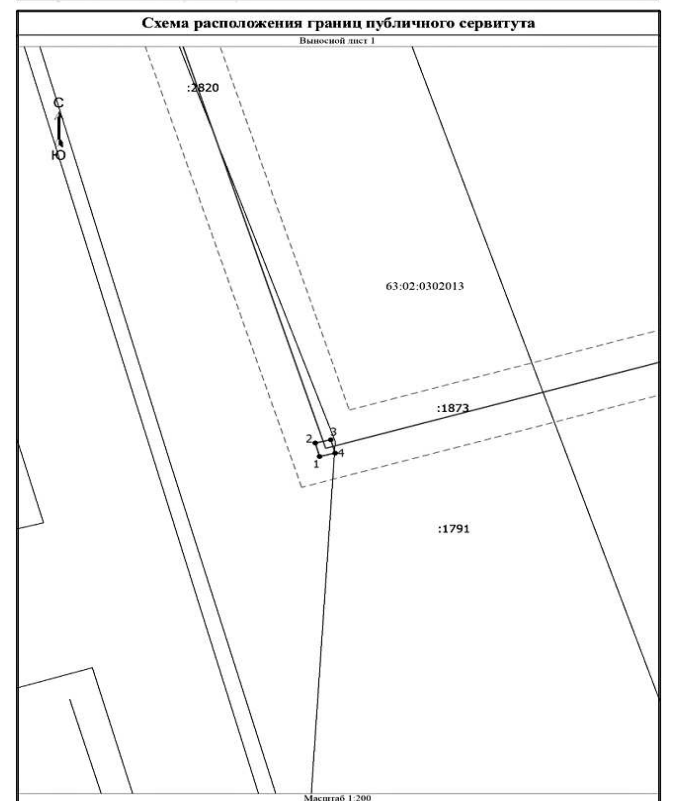
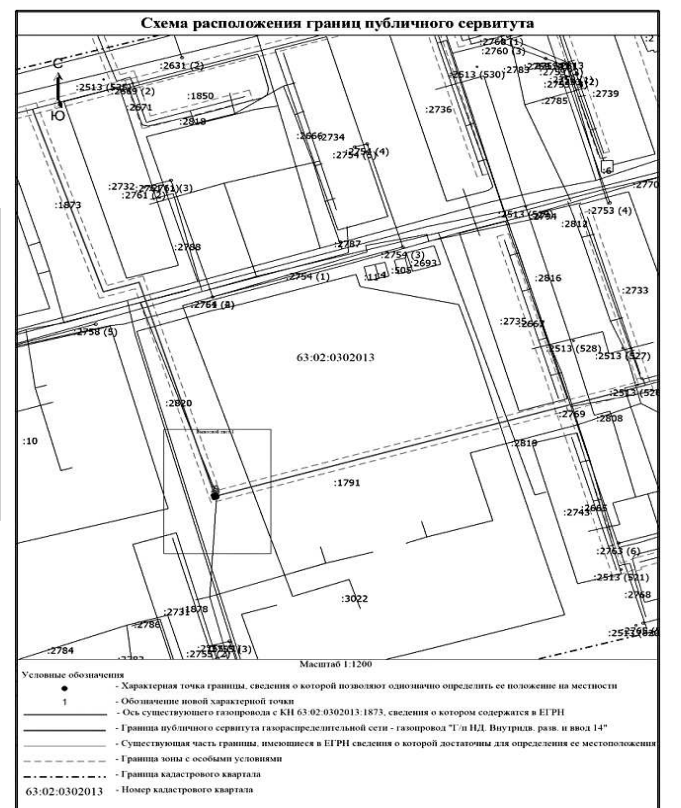
1. Система координат -

2. Сведения о характерных точках границ объекта

Обозначение характерных точек границ	Существующие координаты, м		Измененные (уточненные) координаты, м		Метод определения координат характерной точки	Средняя квадратическая погрешность положения характерной точки (Мт), м	Описание обозначения точки на местности (при наличии)
	X	Y	X	Y			
1	2	3	4	5	6	7	8
1	-	-	-	-	-	-	-

3. Сведения о характерных точках части (частей) границ объекта

Обозначение характерных точек части границы	Существующие координаты, м		Измененные (уточненные) координаты, м		Метод определения координат характерной точки	Средняя квадратическая погрешность положения характерной точки (Мт), м	Описание обозначения точки на местности (при наличии)
	X	Y	X	Y			
1	2	3	4	5	6	7	8
1	-	-	-	-	-	-	-



Текстовое описание местоположения границ населенных пунктов, территориальных зон, особо охраняемых природных территорий, зон с особыми условиями использования территорий		
Прохождение границы		Описание прохождения границы
от точки	до точки	
1	2	
1	2	3
1	2	-

2	3	-
3	4	-
4	1	-

ЭКСПЛИКАЦИЯ
земельных участков, в границах которых расположены наземные части объекта газораспределительной системы - газопровод "Г/п НД. Внутридв. разв. и ввод 14" с КН 63:02:0302013:1873, расположенного по адресу: Самарская область, городской округ Жигулевск, город Жигулевск

№ п/п	Кадастровый номер участка	Разрешенное использование	Район	Местоположение	Категория земель	Вид права	Реквизиты выписки из ЕGRP	Сведения о правообладателе	Площадь участка (кв.м.)	Площадь участка (кв.м.), предполагаемая к занятию, (кв.м.)	Вид наземного объекта	Протяженность надземной части газопровода, м	Адреса правообладателей	Примечание
1	63:02:0302013:1791	для эксплуатации здания школы № 14	микрорайон Г-1	Самарская область, городской округ Жигулевск, г. Жигулевск, мкр. Г-1, д. 12	Земли населенных пунктов	Постоянное (бессрочное) пользование, № 63-63/002-63/002/303/2015-3840/1 от 03.09.2015	28.05.2019 № 99/2019/263884 822	Муниципальное казенное учреждение "Транспортное обслуживание и эксплуатация зданий", ИНН: 6345021570	15431	1	колодец	-	-	-
Итого										1				

ПОСТАНОВЛЕНИЕ администрации г. о. Жигулевск
от 28.08.2019 № 1609
Об установлении публичного сервитута

Рассмотрев ходатайство общества с ограниченной ответственностью "Газпром газораспределение Самара (ИНН 6345009196 ОГРН 1036301730871) в лице Ибрагимова Айрата Валерьевича, действующего по доверенности от 24.05.2018 № 63/79-н/63-2018-4-159, от 23.07.2019 входящий номер 6836 об установлении публичного сервитута, обоснование необходимости установления публичного сервитута объекта газораспределительной системы: газопровод "Г/п НД/Морквашин. р-он В-1 д. 15", описание местоположения границ публичного сервитута для размещения объекта газораспределительной сети - газопровод "Г/п НД/Морквашин. р-он В-1 д. 15", содержащего координаты характерных точек границ публичного сервитута и схему расположения границ публичного сервитута на кадастровом плане территории 63:02:0206013, выписку из Единого государственного реестра недвижимости об объекте недвижимости от 28.05.2019 № 99/2019/263884859 в отношении сооружения (объект газораспределительной системы) "Г/п НД/Морквашин. р-он В-1 д. 15" с кадастровым номером 63:02:0203016:1391, руководствуясь главой V.7 Земельного кодекса Российской Федерации, пунктом 3 статьи 3.6 Федерального закона от 25.10.2001 № 137-ФЗ "О введении в действие Земельного кодекса Российской Федерации", Федеральным законом от 13.07.2015 № 218-ФЗ "О государственной регистрации недвижимости", приказом министерства экономического развития Российской Федерации от 10.10.2018 № 541 "Об установлении требований к графическому описанию местоположения границ публичного сервитута, точности определения координат характерных точек границ публичного сервитута, формату электронного документа, содержащего указанные сведения", Уставом городского округа Жигулевск Самарской области,

ПОСТАНОВЛЯЮ:

- Установить публичный сервитут в целях обеспечения дальнейшей эксплуатации объекта газораспределения: "Г/п НД/Морквашин. р-он В-1 д. 15" с кадастровым номером 63:02:0206013:1391, находящегося в собственности общества с ограниченной ответственностью "Газпром газораспределение Самара" (ИНН 6345009196 ОГРН 1036301730871), сроком на 49 лет, в отношении земель, государственная собственность на которые не разграничена, в границах кадастрового квартала 63:02:0206013, общей площадью 1 кв.м.
- Утвердить границы публичного сервитута согласно приложению № 1 к настоящему постановлению.
- Уполномочить Ибрагимова Айрата Валерьевича 29.08.1989 г.р., пол: мужской, паспорт: 36 09 175411 выдан 22.10.2009 Отделом УФМС России по Самарской области в Автозаводском районе гор. Тольятти, зарегистрированного по адресу: Самарская область, г. Самара, Кировский район, Волжское шоссе, дом № 119, кв. 171, быть представителем муниципального образования городской округ Жигулевск в Управлении Федеральной службы государственной регистрации, кадастра и картографии по Самарской области, в филиале Федерального государственного бюджетного учреждения "Федеральная кадастровая палата Федеральной службы государственной регистрации, кадастра и картографии" по Самарской области на право обращения с заявлениями о постановке на государственный кадастровый учет и о внесении в Единый государственный реестр недвижимости сведений о границах публичного сервитута, согласно приложению № 1 к настоящему постановлению, а также с заявлением о регистрации в Едином государственном реестре недвижимости сведений о публичном сервитуте в целях обеспечения дальнейшей эксплуатации объекта газораспределения: "Г/п НД/Морквашин. р-он В-1 д. 15" с кадастровым номером 63:02:0206013:1391, находящегося в собственности общества с ограниченной ответственностью "Газпром газораспределение Самара" в отношении земель, государственная собственность на которые не разграничена, в границах кадастрового квартала 63:02:0206013, общей площадью 1 кв.м, согласно приложению № 1 к настоящему постановлению.
- Утвердить график проведения работ при осуществлении деятельности, для обеспечения которой устанавливается публичный сервитут газопровод "Г/п НД/Морквашин. р-он В-1 д. 15", согласно приложению № 2 к настоящему постановлению.
- Обязать общество с ограниченной ответственностью "Газпром газораспределение Самара" привести земли и земельные участки в состоянии, пригодное для использования в соответствии с видом разрешенного использования, снести инженерное сооружение, размещенное на основании публичного сервитута, в сроки, предусмотренные пунктом 8 статьи 39.50 Земельного кодекса Российской Федерации.
- Опубликовать настоящее постановление в течение пяти рабочих дней со дня его принятия в газете "Вестник Жигулевска" и разместить на официальном сайте администрации городского округа Жигулевск в сети Интернет.
- В течение пяти рабочих дней со дня принятия настоящего постановления направить его копию:

ЭКСПЛИКАЦИЯ
земельных участков, в границах которых расположены наземные части объекта газораспределительной системы - газопровод "Г/п НД/Морквашин. р-он В-1 д. 15" с КН 63:02:0206013:1391, расположенного по адресу: Самарская область, городской округ Жигулевск, город Жигулевск

№ п/п	Кадастровый номер участка	Разрешенное использование	Район	Местоположение	Категория земель	Вид права	Реквизиты выписки из ЕGRP	Сведения о правообладателе	Площадь участка (кв.м.)	Площадь участка (кв.м.), предполагаемая к занятию, (кв.м.)	Вид наземного объекта	Протяженность надземной части газопровода, м	Адреса правообладателей	Примечание
1	-	-	В-1	Самарская область, городской округ Жигулевск, г. Жигулевск	Земли населенных пунктов	-	-	-	-	1	колодец	-	-	-
Итого										1				

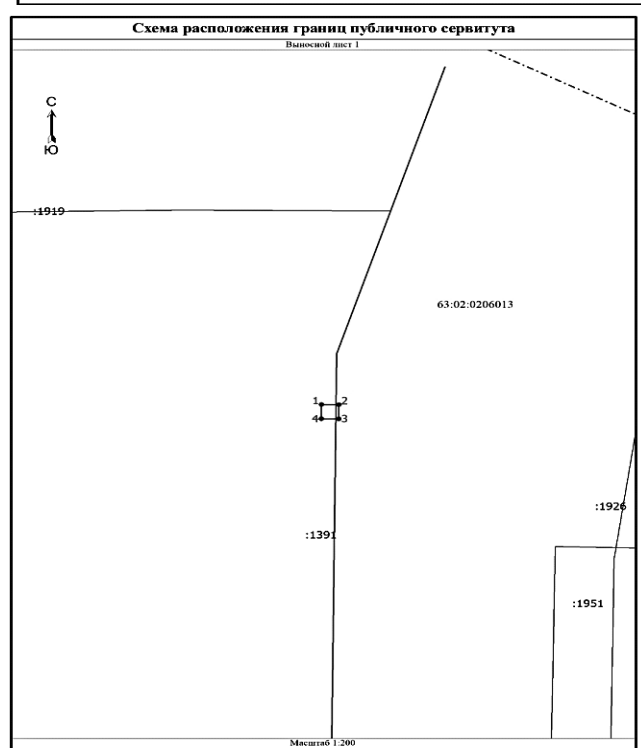
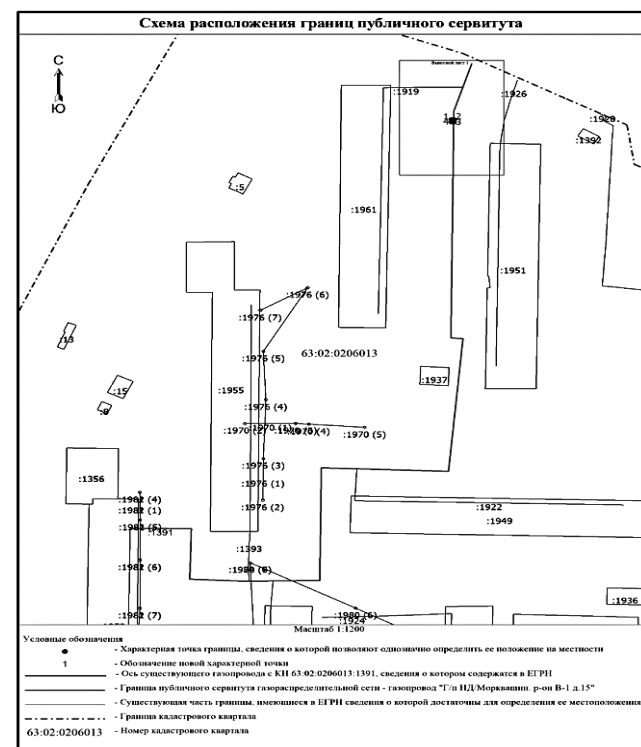
- Обществу с ограниченной ответственностью "Газпром газораспределение Самара";
- в Управление Федеральной службы государственной регистрации, кадастра и картографии по Самарской области.
- Разместить копию настоящего постановления в общедоступных местах многоквартирных домов № 10 и № 11 по мкр. В-1, г. Жигулевска, городского округа Жигулевск Самарской области (на досках объявлений, размещенных во всех подъездах многоквартирных домов, или в пределах земельного участка, на котором расположены многоквартирные дома).
- Считать публичный сервитут установленным со дня внесения сведений о нем в Единый государственный реестр недвижимости.
- Контроль за исполнением настоящего постановления возложить на руководителя департамента имущественных отношений и муниципального контроля администрации городского округа Жигулевск Сухорукова А.В.

Глава городского округа Д.В. Холин
Приложение №1

ОПИСАНИЕ МЕСТОПОЛОЖЕНИЯ ГРАНИЦ		
Публичный сервитут для размещения объекта газораспределительной сети - Газопровод "Г/п НД/Морквашин. р-он В-1 д.15"		
(наименование объекта, местоположение границ которого описано (далее - объект))		
Раздел 1		
Сведения об объекте		
№ п/п	Характеристики объекта	Описание характеристик
1	Местоположение объекта	Самарская область, город Жигулевск
2	Площадь объекта +/- величина погрешности определения площади (P +/- Дельта P)	1 +/- 1 м ²
3	Иные характеристики объекта	-

Раздел 2					
Сведения о местоположении границ объекта					
1. Система координат МСК-63. Зона 1					
2. Сведения о характерных точках границ объекта					
Обозначение характерных точек границ	Координаты, м		Метод определения координат характерной точки	Средняя квадратическая погрешность положения характерной точки (Мт), м	Описание обозначения точки на местности и (при наличии)
1	2	3	4	5	6
1	410532.40	1332710.13	Геодезический метод	0.10	-
2	410532.39	1332711.13	Геодезический метод	0.10	-
3	410531.39	1332711.12	Геодезический метод	0.10	-
4	410531.40	1332710.12	Геодезический метод	0.10	-
1	410532.40	1332710.13	Геодезический метод	0.10	-

Раздел 3							
Сведения о местоположении измененных (уточненных) границ объекта							
1. Система координат -							
2. Сведения о характерных точках границ объекта							
Обозначение характерных точек границ	Существующие координаты, м		Измененные (уточненные) координаты, м		Метод определения координат характерной точки	Средняя квадратическая погрешность положения характерной точки (Мт), м	Описание обозначения точки на местности (при наличии)
1	2	3	4	5	6	7	8
1	-	-	-	-	-	-	-
3. Сведения о характерных точках части (частей) границы объекта							
Обозначение характерных точек части границы	Существующие координаты, м		Измененные (уточненные) координаты, м		Метод определения координат характерной точки	Средняя квадратическая погрешность положения характерной точки (Мт), м	Описание обозначения точки на местности (при наличии)
1	2	3	4	5	6	7	8
1	-	-	-	-	-	-	-



Текстовое описание местоположения границ населенных пунктов, территориальных зон, особо охраняемых природных территорий, зон с особыми условиями использования территорий		
Прохождение границы		Описание прохождения границы
от точки	до точки	
1	2	3
1	2	-
2	3	-
3	4	-
4	1	-

График проведения работ при осуществлении деятельности, для обеспечения которой устанавливается публичный сервитут газопровод "Г/п НД/Морквашин. р-он В-1 д. 15"

Кадастровый номер/адрес	Вид наземного элемента	Срок/виды работ
Земли, государственная собственность на которые не разграничена в границах кадастрового квартала 63:02:0206013	газовый колодец, необходимый для доступа к запорным задвижкам, кранам и линзовым компенсатор	1 раз в 2 месяца технический осмотр и проверка состояния охранных зон

ПОСТАНОВЛЕНИЕ администрации г. о. Жигулевск
от 28.08.2019 № 1610
Об установлении публичного сервитута

Рассмотрев ходатайство общества с ограниченной ответственностью "Газпром газораспределение Самара (ИНН 6345009196 ОГРН 1036301730871) в лице Ибрагимова Айрата Валерьевича, действующего по доверенности от 24.05.2018 № 63/79-н/63-2018-4-159, от 23.07.2019 входящий номер 6839 об установлении публичного сервитута, обоснование необходимости установления публичного сервитута объекта газораспределительной системы: газопровод "Г/п СД позем. ул. Гидростр. - ЖБИ", описание местоположения границ публичного сервитута для размещения объекта газораспределительной сети - газопровод "Г/п СД позем. ул. Гидростр. - ЖБИ", содержащего координаты характерных точек границ публичного сервитута и схему расположения границ публичного сервитута на кадастровом плане территории 63:02:0301001, 63:02:0301002, выписку из Единого государственного реестра недвижимости об объекте недвижимости от 28.05.2019 № 99/2019/263885106 в отношении сооружения (объект газораспределительной системы) "Г/п СД позем. ул. Гидростр. - ЖБИ" с кадастровым номером 63:02:0301002:731, руководствуясь главой V.7 Земельного кодекса Российской Федерации, пунктом 3 статьи 3.6 Федерального закона от 25.10.2001 № 137-ФЗ "О введении в действие Земельного кодекса Российской Федерации", Федеральным законом от 13.07.2015 № 218-ФЗ "О государственной регистрации недвижимости", приказом министерства экономического развития Российской Федерации от 10.10.2018 № 541 "Об установлении требований к графическому описанию местоположения границ публичного сервитута, точности определения координат характерных точек границ публичного сервитута, формату электронного документа, содержащего указанные сведения", Уставом городского округа Жигулевск Самарской области,

ПОСТАНОВЛЯЮ:

1. Установить публичный сервитут в целях обеспечения дальнейшей эксплуатации объекта газораспределения: "Г/п СД позем. ул. Гидростр. - ЖБИ" с кадастровым номером 63:02:0301002:731, находящегося в собственности общества с ограниченной ответственностью "Газпром газораспределение Самара" (ИНН 6345009196 ОГРН 1036301730871), сроком на 49 лет, в отношении:

части земельного участка с кадастровым номером 63:02:0000000:1811, площадью 1 кв.м, расположенного по адресу: Самарская область, г. Жигулевск, ул. Гидростроителей; земель, государственная собственность на которые не разграничена, в границах кадастрового квартала 63:02:0301001, 63:02:0301002, общей площадью 11 кв.м.

2. Утвердить границы публичного сервитута согласно приложению № 1 к настоящему постановлению.

3. Уполномочить Ибрагимова Айрата Валерьевича 29.08.1989 г.р., пол: мужской, паспорт: 36 09 175411 выдан 22.10.2009 Отделом УФМС России по Самарской области в Автозаводском районе гор. Тольятти, зарегистрированного по адресу: Самарская область, г. Самара, Кировский район, Волжское шоссе, дом № 119, кв. 171, быть представителем муниципального образования городского округа Жигулевск в Управлении Федеральной службы государственной регистрации, кадастра и картографии по Самарской области, в филиале Федеральной государственной бюджетной организации "Федеральная кадастровая палата Федеральной службы государственной регистрации, кадастра и картографии" по Самарской области на право обращения с заявлениями о постановке на государственный кадастровый учет и о внесении в Единый государственный реестр недвижимости сведений о границах публичного сервитута, согласно приложению № 1 к настоящему постановлению, а также с заявлением о регистрации в Едином государственном реестре недвижимости сведений о публичном сервитуте в целях обеспечения дальнейшей эксплуатации объекта газораспределения: "Г/п СД позем. ул. Гидростр. - ЖБИ" с кадастровым номером 63:02:0301002:731, находящегося в собственности общества с ограниченной ответственностью "Газпром газораспределение Самара" в отношении:

части земельного участка с кадастровым номером 63:02:0000000:1811, площадью 1 кв.м, расположенного по адресу: Самарская область, г. Жигулевск, ул. Гидростроителей; земель, государственная собственность на которые не разграничена, в границах кадастрового квартала 63:02:0301001, 63:02:0301002, общей площадью 11 кв.м, согласно приложению № 1 к настоящему постановлению.

4. Утвердить график проведения работ при осуществлении деятельности, для обеспечения которой устанавливается публичный сервитут газопровод "Г/п СД позем. ул. Гидростр. - ЖБИ", согласно приложению № 2 к настоящему постановлению.

5. Обязать общество с ограниченной ответственностью "Газпром газораспределение Самара" привести земли и земельные участки в состояние, пригодное для использования в соответствии с видом разрешенного использования, снести инженерное сооружение, размещенное на основании публичного сервитута, в сроки, предусмотренные пунктом 8 статьи 39.50 Земельного кодекса Российской Федерации.

6. Опубликовать настоящее постановление в течение пяти рабочих дней со дня его принятия в газете "Вестник Жигулевска" и разместить на официальном сайте администрации городского округа Жигулевск в сети Интернет.

7. В течение пяти рабочих дней со дня принятия настоящего постановления направить его копию:

7.1. Обществу с ограниченной ответственностью "Газпром газораспределение Самара";

7.2. В Управление Федеральной службы государственной регистрации, кадастра и картографии по Самарской области.

8. Считать публичный сервитут установленным со дня внесения сведений о нем в Единый государственный реестр недвижимости.

9. Контроль за исполнением настоящего постановления возложить на руководителя департамента имущественных отношений и муниципального контроля администрации городского округа Жигулевск Сухокурова А.В.

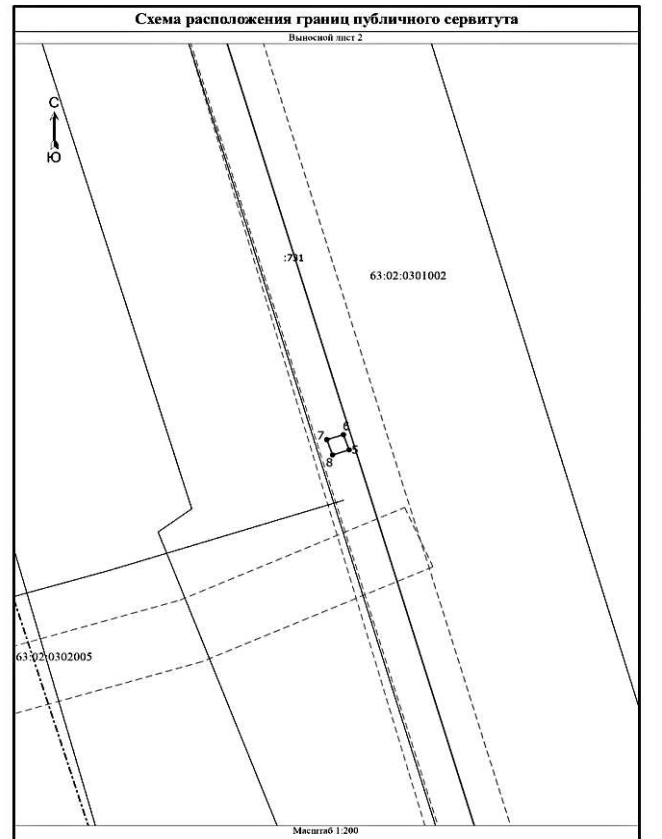
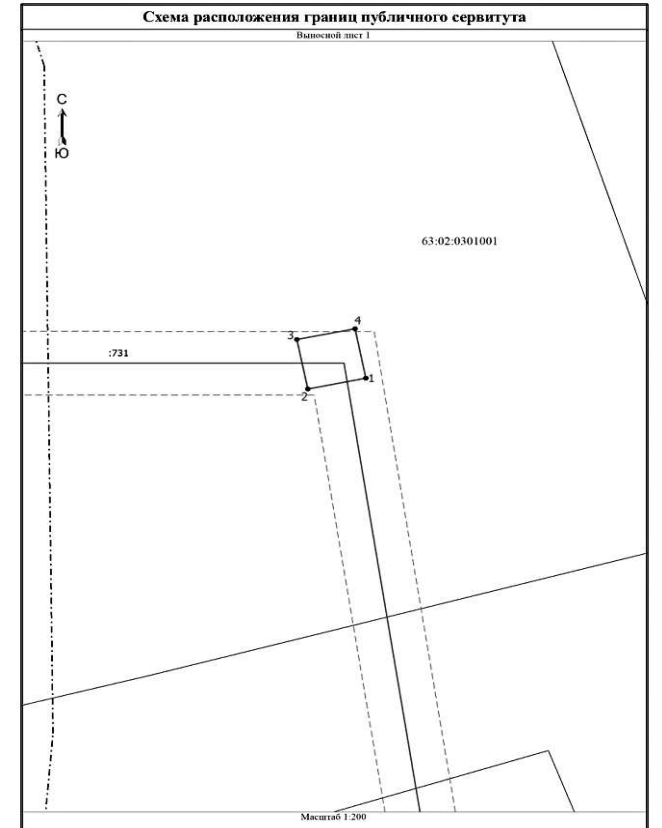
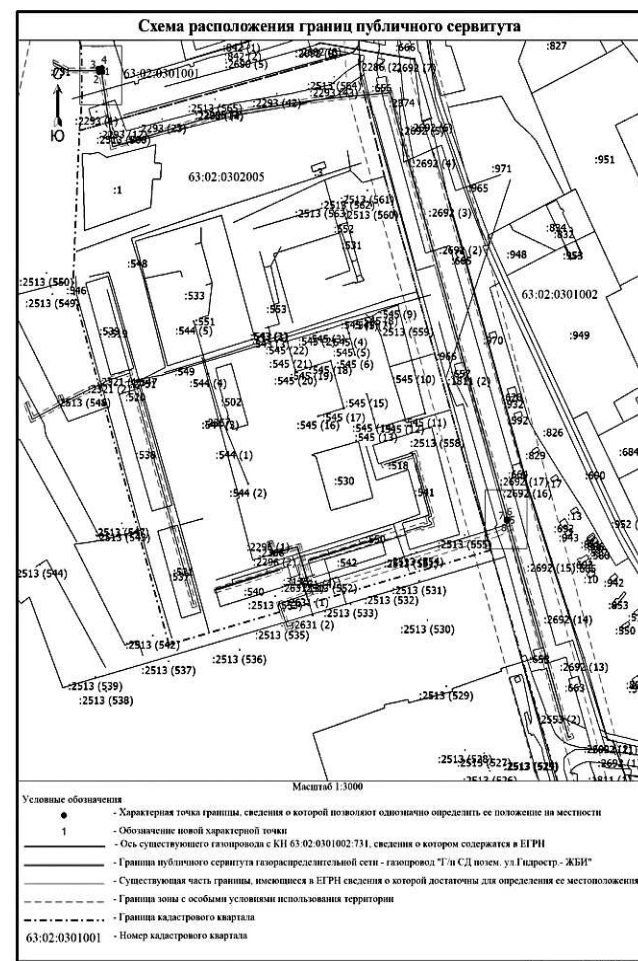
Глава городского округа Д.В. Холин

Приложение №1

ОПИСАНИЕ МЕСТОПОЛОЖЕНИЯ ГРАНИЦ		
Публичный сервитут для размещения объекта газораспределительной сети - Газопровод "Г/п СД позем. ул. Гидростр. - ЖБИ"		
(наименование объекта, местоположение границ которого описано (далее - объект))		
Раздел 1		
Сведения об объекте		
№ п/п	Характеристики объекта	Описание характеристик
1.	Местоположение объекта	Самарская область, город Жигулевск
2.	Площадь объекта +/- величина погрешности определения площади (P +/- Дельта P)	12 +/- 1 м²
3.	Иные характеристики объекта	-

Раздел 2					
Сведения о местоположении границ объекта					
1. Система координат МСК-63, Зона 1					
2. Сведения о характерных точках границ объекта					
Обозначение характерных точек границ	Координаты, м		Метод определения координат характерной точки	Средняя квадратическая погрешность положения характерной точки (Мт), м	Описание обозначения точки на местности (при наличии)
	X	Y			
1	2	3	4	5	6
-	-	-	-	-	-
3. Сведения о характерных точках части (частей) границы объекта					
Обозначение характерных точек части границы	Координаты, м		Метод определения координат характерной точки	Средняя квадратическая погрешность положения характерной точки (Мт), м	Описание обозначения точки на местности (при наличии)
	X	Y			
1	2	3	4	5	6
Часть 1					
1	411496.39	1329149.95	Геодезический метод	0.10	-
2	411495.71	1329146.62	Геодезический метод	0.10	-
3	411498.81	1329145.99	Геодезический метод	0.10	-
4	411499.48	1329149.33	Геодезический метод	0.10	-
1	411496.39	1329149.95	Геодезический метод	0.10	-
Часть 2					
5	411129.42	1329499.94	Геодезический метод	0.10	-
6	411130.36	1329499.61	Геодезический метод	0.10	-
7	411130.05	1329498.66	Геодезический метод	0.10	-
8	411129.11	1329498.99	Геодезический метод	0.10	-
5	411129.42	1329499.94	Геодезический метод	0.10	-

Раздел 3							
Сведения о местоположении измененных (уточненных) границ объекта							
1. Система координат -							
2. Сведения о характерных точках границ объекта							
Обозначение характерных точек границ	Существующие координаты, м		Измененные (уточненные) координаты, м		Метод определения координат характерной точки	Средняя квадратическая погрешность положения характерной точки (Мт), м	Описание обозначения точки на местности (при наличии)
	X	Y	X	Y			
1	2	3	4	5	6	7	8
-	-	-	-	-	-	-	-
3. Сведения о характерных точках части (частей) границы объекта							
Обозначение характерных точек части границы	Существующие координаты, м		Измененные (уточненные) координаты, м		Метод определения координат характерной точки	Средняя квадратическая погрешность положения характерной точки (Мт), м	Описание обозначения точки на местности (при наличии)
	X	Y	X	Y			
1	2	3	4	5	6	7	8
-	-	-	-	-	-	-	-



Текстовое описание местоположения границ населенных пунктов, территориальных зон, особо охраняемых природных территорий, зон с особыми условиями использования территорий		
Прохождение границы	Описание прохождения границы	
	от точки	до точки
1	2	3
1	2	-
2	3	-
3	4	-
4	1	-
5	6	-
6	7	-
7	8	-
8	5	-

Приложение №2

График проведения работ при осуществлении деятельности, для обеспечения которой устанавливается публичный сервитут газопровод "Г/п СД позем. ул. Гидростр. - ЖБИ"

Кадастровый номер/адрес	Вид наземного элемента	Срок/виды работ
Земли, государственная собственность на которые не разграничена в границах кадастрового квартала 63:02:0301001	газовый колодец необходим для доступа к запорным задвижкам, кранам и линзовым компенсаторам, ГРП	1 раз в 2 месяца технический осмотр и проверка состояния охранных зон
Земли, государственная собственность на которые не разграничена в границах кадастрового квартала 63:02:0301002	КИП	1 раз в 2 месяца технический осмотр и проверка состояния охранных зон

ЭКСПЛИКАЦИЯ земельных участков, в границах которых расположены наземные части объекта газораспределительной системы - газопровод "Г/п СД позем. ул. Гидростр. - ЖБИ" с кадастровым номером 63:02:0302013:2667, расположенного по адресу: Самарская область, городской округ Жигулевск, город Жигулевск

№ п/п	Кадастровый номер участка	Разрешенное использование	Район	Местоположение	Категория земель	Вид права	Реквизиты выписки из ЕГРП	Сведения о правообладателе	Площадь участка (кв.м.)	Площадь участка (кв.м.), предполагаемая к занятию, (кв.м.)	Вид наземного объекта	Протяженность надземной части газопровода, м	Адреса правообладателей	Примечание
1	63:02:0000000:1811	для реконструкции сетей водоснабжения	микрорайон В-1	Самарская область, г. Жигулевск, ул. Гидростроителей	Земли населенных пунктов	-	28.05.2019 № 99/2019/263885144	-	9667	1	КИП	-	-	-
2	-	для реконструкции сетей водоснабжения	микрорайон В-1	Самарская область, г. Жигулевск,	Земли населенных пунктов	-	-	-	-	11	ГК	-	-	-
Итого											12			

ПОСТАНОВЛЕНИЕ администрации г. о. Жигулевск

от 28.08.2019 № 1611

Об установлении публичного сервитута

Рассмотрев ходатайство общества с ограниченной ответственностью "Газпром газораспределение Самара (ИНН 6345009196 ОГРН 1036301730871) в лице Ибрагимова Айрата Валерьевича, действующего по доверенности от 24.05.2018 № 63/79-н/63-2018-4-159, от 23.07.2019 входящий номер 6831 об установлении публичного сервитута, обоснование необходимости установления публичного сервитута объекта газораспределительной системы: газопровод "Г/п НД разв. и ввод к д. 12 В-1", описание местоположения границ публичного сервитута для размещения объекта газораспределительной сети - газопровод "Г/п НД разв. и ввод к д. 12 В-1", содержащего координаты характерных точек границ публичного сервитута и схему расположения границ публичного сервитута на кадастровом плане территории 63:02:0206013, выписку из Единого государственного реестра недвижимости об объекте недвижимости от 28.05.2019 № 99/2019/263884386 в отношении сооружения (объект газораспределительной системы) "Г/п НД разв. и ввод к д. 12 В-1" с кадастровым номером 63:02:0206013:1920, руководствуясь главой V.7 Земельного кодекса Российской Федерации, пунктом 3 статьи 3.6 Федерального закона от 25.10.2001 № 137-ФЗ "О введении в действие Земельного кодекса Российской Федерации", Федеральным законом от 13.07.2015 № 218-ФЗ "О государственной регистрации недвижимости", приказом Министерства экономического развития Российской Федерации от 10.10.2018 № 541 "Об установлении требований к графическому описанию местоположения границ публичного сервитута, точности определения координат характерных точек границ публичного сервитута, формату электронного документа, содержащего указанные сведения", Уставом городского округа Жигулевск Самарской области,

ПОСТАНОВЛЯЮ:

1. Установить публичный сервитут в целях обеспечения дальнейшей эксплуатации объекта газораспределения: "Г/п НД разв. и ввод к д. 12 В-1" с кадастровым номером 63:02:0206013:1920, находящегося в собственности общества с ограниченной ответственностью "Газпром газораспределение Самара" (ИНН 6345009196 ОГРН 1036301730871), сроком на 49 лет, в отношении части земельного участка с кадастровым номером 63:02:0206013:1963, площадью 1 кв.м, расположенного по адресу: Российская Федерация, Самарская область, городской округ Жигулевск, г. Жигулевск, мкр. В-1, дом № 12.

2. Утвердить границы публичного сервитута согласно приложению к настоящему постановлению.

3. Уполномочить Ибрагимова Айрата Валерьевича 29.08.1989 г.р., пол: мужской, паспорт: 36 09 175411 выдан 22.10.2009 Отделом УФМС России по Самарской области в Автозаводском районе гор. Тольятти, зарегистрированного по адресу: Самарская область, г. Самара, Кировский район, Волжское шоссе, дом № 119, кв. 171, быть представителем муниципального образования городского округа Жигулевск в Управлении Федеральной службы государственной регистрации, кадастра и картографии по Самарской области, в филиале Федерального государственного бюджетного учреждения "Федеральная кадастровая палата Федеральной службы государственной регистрации, кадастра и картографии" по Самарской области на право обращения с заявлениями о постановке на государственный кадастровый учет и о внесении в Единый государственный реестр недвижимости сведений о границах публичного сервитута, согласно приложению № 1 к настоящему постановлению, а также с заявлением о регистрации в Едином государственном реестре недвижимости сведений о публичном сервитуте в целях обеспечения дальнейшей эксплуатации объекта газораспределения: "Г/п НД разв. и ввод к д. 12 В-1" с кадастровым номером 63:02:0206013:1920, находящегося в собственности общества с ограниченной ответственностью "Газпром газораспределение Самара" в отношении части земельного участка с кадастровым номером 63:02:0206013:1963, площадью 1 кв.м, расположенного по адресу: Российская Федерация, Самарская область, городской округ Жигулевск, г. Жигулевск, мкр. В-1, дом № 12, согласно приложению к настоящему постановлению.

4. Обязать общество с ограниченной ответственностью "Газпром газораспределение Самара" привести земли и земельные участки в состояние, пригодное для использования в соответствии с видом разрешенного использования, снести инженерное сооружение, размещенное на основании публичного сервитута, в сроки, предусмотренные пунктом 8 статьи 39.50 Земельного кодекса Российской Федерации.

5. Опубликовать настоящее постановление в течение пяти рабочих дней со дня его принятия в газете "Вестник Жигулевска" и разместить на официальном сайте администрации городского округа Жигулевск в сети Интернет.

6. В течение пяти рабочих дней со дня принятия настоящего постановления направить его копию:

- 6.1. Обществу с ограниченной ответственностью "Газпром газораспределение Самара";
- 6.2. в Управление Федеральной службы государственной регистра-

ции, кадастра и картографии по Самарской области.

7. Разместить копию настоящего постановления в общедоступных местах многоквартирного дома № 12 мкр. В-1, г. Жигулевска, городского округа Жигулевск Самарской области (на досках объявлений, размещенных во всех подъездах многоквартирного дома, или в пределах земельного участка, на котором расположен многоквартирный дом).

8. Считать публичный сервитут установленным со дня внесения сведений о нем в Единый государственный реестр недвижимости.

9. Контроль за исполнением настоящего постановления возложить на руководителя департамента имущественных отношений и муниципального контроля администрации городского округа Жигулевск Суходрукова А.В.

Глава городского округа Д.В. Холин

Приложение

ОПИСАНИЕ МЕСТОПОЛОЖЕНИЯ ГРАНИЦ		
Публичный сервитут для размещения объекта газораспределительной сети - газопровод "Г/п НД разв. и ввод к д.12 В-1"		
(наименование объекта, местоположение границ которого описано (далее - объект))		
Раздел 1		
Сведения об объекте		
№ п/п	Характеристики объекта	Описание характеристик
1	2	3
1.	Местоположение объекта	Самарская область, город Жигулевск
2.	Площадь объекта +/- величина погрешности определения площади (P +/- Дельта P)	1 +/- 1 м ²
3.	Иные характеристики объекта	-

Раздел 2		
Сведения о местоположении границ объекта		
1. Система координат МСК-63. Зона 1		
2. Сведения о характерных точках границ объекта		

Обозначение характерных точек границ	Координаты, м		Метод определения координат характерной точки	Средняя квадратическая погрешность положения характерной точки (Мт), м	Описание обозначения точки на местности (при наличии)
	X	Y			
1	2	3	4	5	6
-	-	-	-	-	-

Обозначение характерных точек части (частей) границы объекта	Координаты, м		Метод определения координат характерной точки	Средняя квадратическая погрешность положения характерной точки (Мт), м	Описание обозначения точки на местности (при наличии)
	X	Y			
1	2	3	4	5	6
Часть 1					
1	410460.98	1332777.29	Геодезический метод	0.10	-
2	410460.97	1332778.29	Геодезический метод	0.10	-
3	410459.97	1332778.28	Геодезический метод	0.10	-
4	410459.98	1332777.28	Геодезический метод	0.10	-
1	410460.98	1332777.29	Геодезический метод	0.10	-

Раздел 3		
Сведения о местоположении измененных (уточненных) границ объекта		
1. Система координат -		
2. Сведения о характерных точках границ объекта		

Обозначение характерных точек границ	Существующие координаты, м		Измененные (уточненные) координаты, м		Метод определения координат характерной точки	Средняя квадратическая погрешность положения характерной точки (Мт), м	Описание обозначения точки на местности (при наличии)
	X	Y	X	Y			
1	2	3	4	5	6	7	8
-	-	-	-	-	-	-	-

Обозначение характерных точек части (частей) границы объекта	Существующие координаты, м		Измененные (уточненные) координаты, м		Метод определения координат характерной точки	Средняя квадратическая погрешность положения характерной точки (Мт), м	Описание обозначения точки на местности (при наличии)
	X	Y	X	Y			
1	2	3	4	5	6	7	8
-	-	-	-	-	-	-	-

ЭКСПЛИКАЦИЯ

земельных участков, в границах которых расположены наземные части объекта газораспределительной системы - газопровод "Г/п НД разв. и ввод к д.12 В-1" с КН 63:02:0206013:1920, расположенного по адресу: Самарская область, городской округ Жигулевск, город Жигулевск

№ п/п	Кадастровый номер участка	Разрешенное использование	Район	Местоположение	Категория земель	Вид права	Реквизиты выписки из ЕГРП	Сведения о правообладателе	Площадь участка (кв.м.)	Площадь участка (кв.м.), предполагаемая к замятию, (кв.м.)	Вид земельного объекта	Протяженность надземной части газопровода, м	Прохождение границы		Адреса правообладателей	Примечание	
													от точки	до точки			
1	63:02:0206013:1963	для эксплуатации многоквартирного дома	В-1	Самарская область, городской округ Жигулевск, г. Жигулевск, мкр В-1, дом №12	Земли населенных пунктов	-	28.05.2019 № 99/2019/263884394		1653	1	выход	-	1	2	3	Почтовый адрес и (или) адрес электронной почты, по которым осуществляется связь с правообладателем земельного участка, отсутствует	выход находится на отмошке многоквартирного дома. По адресу: ул.Комсомольская. 52
Итого													1				

ПОСТАНОВЛЕНИЕ администрации г. о. Жигулевск

от 28.08.2019 № 1612

Об установлении публичного сервитута

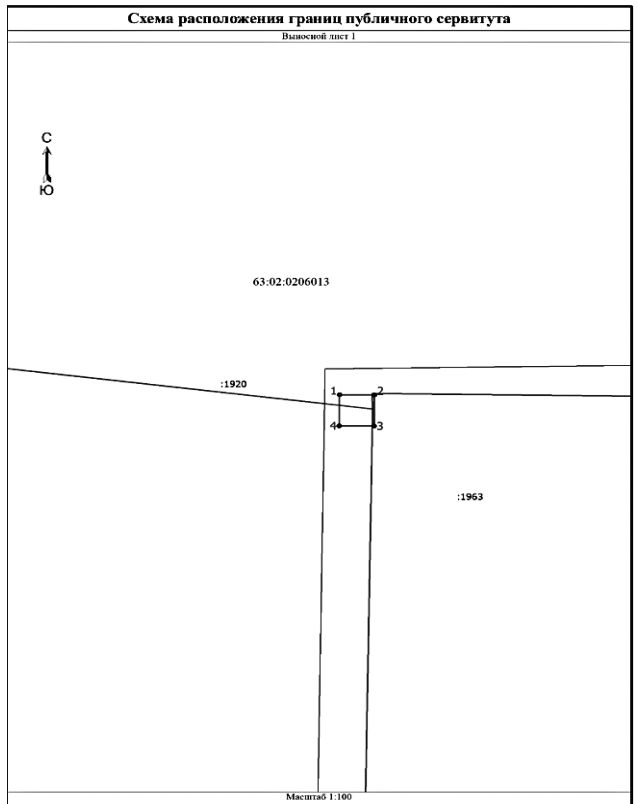
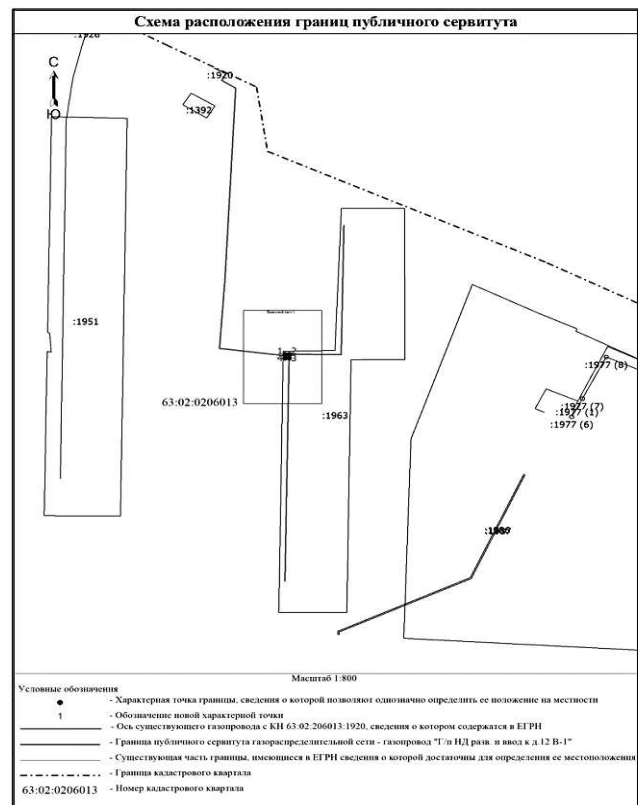
Рассмотрев ходатайство общества с ограниченной ответственностью "Газпром газораспределение Самара (ИНН 6345009196 ОГРН 1036301730871) в лице Ибрагимова Айрата Валерьевича, действующего по доверенности от 24.05.2018 № 63/79-н/63-2018-4-159, от 23.07.2019 входящий номер 6834 об установлении публичного сервитута, обоснование необходимости установления публичного сервитута объекта газораспределительной системы: газопровод "Г/п НД разв. и вводы Комс. 1,3,4", описание местоположения границ публичного сервитута для размещения объекта газораспределительной сети - газопровод "Г/п НД разв. и вводы Комс. 1,3,4", содержащего координаты характерных точек границ публичного сервитута и схему расположения границ публичного сервитута на кадастровом плане территории 63:02:0303005, выписку из Единого государственного реестра недвижимости об объекте недвижимости от 28.05.2019 № 99/2019/263889422 в отношении сооружения (объект газораспределительной системы) "Г/п НД разв. и вводы Комс. 1,3,4" с кадастровым номером 63:02:0303005:694, руководствуясь главой V.7 Земельного кодекса Российской Федерации, пунктом 3 статьи 3.6 Федерального закона от 25.10.2001 № 137-ФЗ "О введении в действие Земельного кодекса Российской Федерации", Федеральным законом от 13.07.2015 № 218-ФЗ "О государственной регистрации недвижимости", приказом Министерства экономического развития Российской Федерации от 10.10.2018 № 541 "Об установлении требований к гра-

фическому описанию местоположения границ публичного сервитута, точности определения координат характерных точек границ публичного сервитута, формату электронного документа, содержащего указанные сведения", Уставом городского округа Жигулевск Самарской области, ПОСТАНОВЛЯЮ:

1. Установить публичный сервитут в целях обеспечения дальнейшей эксплуатации объекта газораспределения: "Г/п НД разв. и вводы Комс. 1,3,4" с кадастровым номером 63:02:0303005:694, находящегося в собственности общества с ограниченной ответственностью "Газпром газораспределение Самара" (ИНН 6345009196 ОГРН 1036301730871), сроком на 49 лет, в отношении: части земельного участка, находящегося в собственности муниципального образования городского округа Жигулевск, с кадастровым номером 63:02:0303005:6, площадью 2 кв.м, расположенного по адресу: Самарская область, г. Жигулевск, ул. Муравленко, д. 3, кв.1; земель, государственная собственность на которые не разграничена, в границах кадастрового квартала 63:02:0303005, общей площадью 1 кв.м; земель, государственная собственность на которые не разграничена, в границах кадастрового квартала 63:02:0303005, общей площадью 1 кв.м.

2. Утвердить границы публичного сервитута согласно приложению № 1 к настоящему постановлению.

3. Уполномочить Ибрагимова Айрата Валерьевича 29.08.1989 г.р., пол: мужской, паспорт: 36 09 175411 выдан 22.10.2009 Отделом УФМС России по Самарской области в Автозаводском районе гор. Тольятти, зарегистрированного по адресу: Самарская область, г. Самара, Кировский район, Волжское шоссе, дом № 119, кв. 171, быть представителем муниципального образования городского округа Жигулевск в Управлении Федеральной службы государственной регистрации, кадас-



Текстовое описание местоположения границ населенных пунктов, территориальных зон, особо охраняемых природных территорий, зон с особыми условиями использования территорий		
Прохождение границы		Описание прохождения границы
от точки	до точки	
1	2	3
1	2	-
2	3	-
3	4	-
4	1	-

тра и картографии" по Самарской области, в филиале Федерального государственного бюджетного учреждения "Федеральная кадастровая палата Федеральной службы государственной регистрации, кадастра и картографии" по Самарской области на право обращения с заявлениями о постановке на государственный кадастровый учет и о внесении в Единый государственный реестр недвижимости сведений о границах публичного сервитута, согласно приложению № 1 к настоящему постановлению, а также с заявлением о регистрации в Едином государственном реестре недвижимости сведений о публичном сервитуте в целях обеспечения дальнейшей эксплуатации объекта газораспределения: "Г/п НД разв. и вводы Комс. 1,3,4" с кадастровым номером 63:02:0303005:694, находящегося в собственности общества с ограниченной ответственностью "Газпром газораспределение Самара" в отношении: части земельного участка, находящегося в собственности муниципального образования городского округа Жигулевск, с кадастровым номером 63:02:0303005:6, площадью 2 кв.м, расположенного по адресу: Самарская область, г. Жигулевск, ул. Муравленко, д. 3, кв.1; земель, государственная собственность на которые не разграничена, в границах кадастрового квартала 63:02:0303005, общей площадью 1 кв.м; земель, государственная собственность на которые не разграничена, в границах кадастрового квартала 63:02:0303005, общей площадью 1 кв.м, согласно приложению № 1 к настоящему постановлению.

4. Утвердить график проведения работ при осуществлении деятельности, для обеспечения которой устанавливается публичный сервитут газопровод "Г/п НД разв. и вводы Комс. 1,3,4", согласно приложению № 2 к настоящему постановлению.

5. Обязать общество с ограниченной ответственностью "Газпром газораспределение Самара" привести земли и земельные участки в состояние, пригодное для использования в соответствии с видом разрешенного использования, снести инженерное сооружение, размещенное на основании публичного сервитута, в сроки, предусмотренные пунктом 8 статьи 39.50 Земельного кодекса Российской Федерации.

6. Опубликовать настоящее постановление в течение пяти рабочих дней со дня его принятия в газете "Вестник Жигулёвска" и разместить на официальном сайте администрации городского округа Жигулёвск в сети Интернет.

7. В течение пяти рабочих дней со дня принятия настоящего постановления направить его копию:

7.1. Обществу с ограниченной ответственностью "Газпром газораспределение Самара";

7.2. в Управление Федеральной службы государственной регистрации, кадастра и картографии по Самарской области.

8. Разместить копию настоящего постановления в общедоступных местах многоквартирного дома № 3 по ул. Муравленко, г. Жигулёвска, городского округа Жигулёвск Самарской области (на досках объявлений, размещенных во всех подъездах многоквартирного дома, или в пределах земельного участка, на котором расположен многоквартирный дом).

9. Считать публичный сервитут установленным со дня внесения сведений о нем в Единый государственный реестр недвижимости.

10. Контроль за исполнением настоящего постановления возложить на руководителя департамента имущественных отношений и муниципального контроля администрации городского округа Жигулёвск Сухорукова А.В.

Глава городского округа Д.В. Холин

Приложение № 1

ОПИСАНИЕ МЕСТОПОЛОЖЕНИЯ ГРАНИЦ		
Публичный сервитут для размещения объекта газораспределительной сети - Газопровод "Г/п НД: разв. и вводы Комс.1,3,4"		
(наименование объекта, местоположение границ которого описано (далее - объект))		
Раздел 1		
Сведения об объекте		
№ п/п	Характеристики объекта	Описание характеристик
1	2	3
1.	Местоположение объекта	Самарская область, город Жигулёвск
2.	Площадь объекта +/- величина погрешности определения площади (Р +/- Дельта Р)	4 +/- 1 м ²
3.	Иные характеристики объекта	-

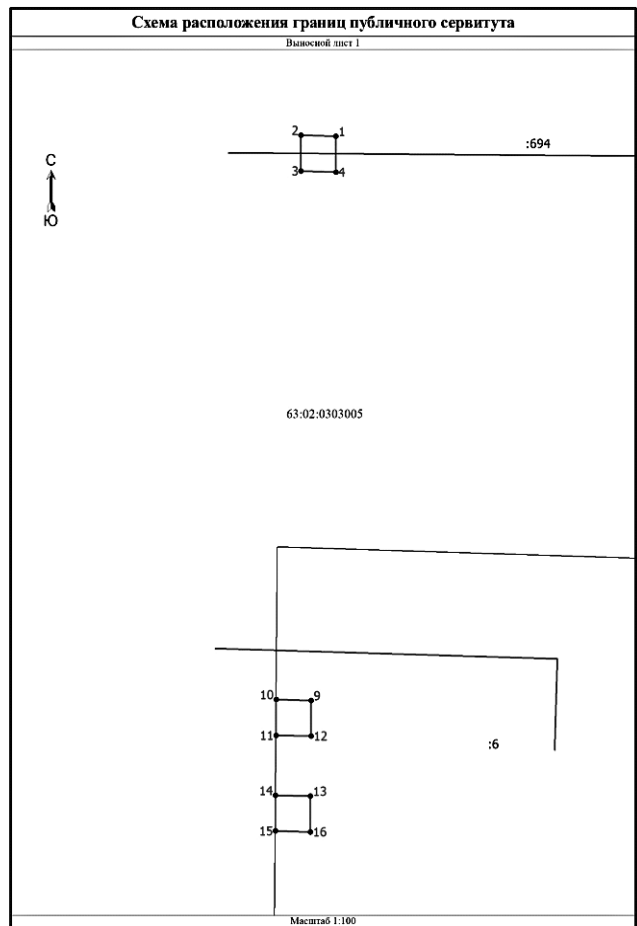
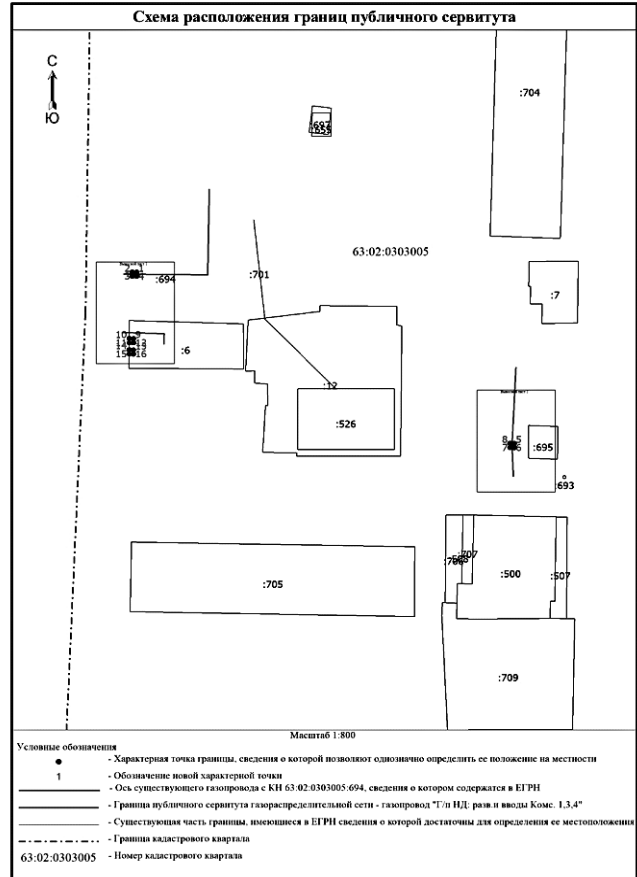
Раздел 2		
Сведения о местоположении границ объекта		

1. Система координат МСК-63, Зона 1					
2. Сведения о характерных точках границ объекта					
Обозначение характерных точек границ	Координаты, м		Метод определения координат характерной точки	Средняя квадратическая погрешность положения характерной точки (Мт), м	Описание обозначения точки на местности (при наличии)
	X	Y			
1	2	3	4	5	6
-	-	-	-	-	-

3. Сведения о характерных точках части (частей) границы объекта					
Обозначение характерных точек части границы	Координаты, м		Метод определения координат характерной точки	Средняя квадратическая погрешность положения характерной точки (Мт), м	Описание обозначения точки на местности (при наличии)
	X	Y			
1	2	3	4	5	6
Часть 1					
1	410485.14	1329912.68	Геодезический метод	0.10	-
2	410485.17	1329911.68	Геодезический метод	0.10	-
3	410484.17	1329911.68	Геодезический метод	0.10	-
4	410484.14	1329912.68	Геодезический метод	0.10	-
1	410485.14	1329912.68	Геодезический метод	0.10	-
Часть 2					
5	410444.63	1329999.62	Геодезический метод	0.10	-
6	410443.63	1329999.61	Геодезический метод	0.10	-
7	410443.65	1329998.61	Геодезический метод	0.10	-
8	410444.65	1329998.62	Геодезический метод	0.10	-
5	410444.63	1329999.62	Геодезический метод	0.10	-
Часть 3					
9	410469.43	1329911.97	Геодезический метод	0.10	-
10	410469.46	1329910.97	Геодезический метод	0.10	-
11	410468.46	1329910.97	Геодезический метод	0.10	-
12	410468.44	1329911.97	Геодезический метод	0.10	-
9	410469.43	1329911.97	Геодезический метод	0.10	-

3. Сведения о характерных точках части (частей) границы объекта					
Обозначение характерных точек части границы	Координаты, м		Метод определения координат характерной точки	Средняя квадратическая погрешность положения характерной точки (Мт), м	Описание обозначения точки на местности (при наличии)
	X	Y			
1	2	3	4	5	6
Часть 4					
13	410466.77	1329911.95	Геодезический метод	0.10	-
14	410466.79	1329910.95	Геодезический метод	0.10	-
15	410465.80	1329910.95	Геодезический метод	0.10	-
16	410465.77	1329911.95	Геодезический метод	0.10	-
13	410466.77	1329911.95	Геодезический метод	0.10	-

Раздел 3							
Сведения о местоположении измененных (уточненных) границ объекта							
1. Система координат -							
2. Сведения о характерных точках границ объекта							
Обозначение характерных точек границ	Существующие координаты, м		Измененные (уточненные) координаты, м		Метод определения координат характерной точки	Средняя квадратическая погрешность положения характерной точки (Мт), м	Описание обозначения точки на местности (при наличии)
	X	Y	X	Y			
1	2	3	4	5	6	7	8
-	-	-	-	-	-	-	-



ПОСТАНОВЛЕНИЕ администрации г. о. Жигулевск
от 28.08.2019 № 1613
Об установлении публичного сервитута

Рассмотрев ходатайство общества с ограниченной ответственностью "Газпром газораспределение Самара (ИНН 6345009196 ОГРН 1036301730871) в лице Ибрагимова Айрата Валерьевича, действующего по доверенности от 24.05.2018 № 63/79-н/63-2018-4-159, от 23.07.2019 входящий номер 6843 об установлении публичного сервитута, обоснование необходимости установления публичного сервитута объекта газораспределительной системы - "ГРП-2/ул. Приволжская, д. 15/", описание местоположения границ публичного сервитута для размещения объекта газораспределительной системы - "ГРП-2/ул. Приволжская, д. 15/", содержащего координаты характерных точек границ публичного сервитута и схему расположения границ публичного сервитута на кадастровом плане территории 63:02:0303002, выписку из Единого государственного реестра недвижимости об объекте недвижимости от 28.05.2019 № 99/2019/263885280 в отношении нежилого здания "ГРП-2/ул. Приволжская, д. 15/" с кадастровым номером 63:02:0303002:974, руководствуясь главой V.7 Земельного кодекса Российской Федерации, пунктом 3 статьи 3.6 Федерального закона от 25.10.2001 № 137-ФЗ "О введении в действие Земельного кодекса Российской Федерации", Федеральным законом от 13.07.2015 № 218-ФЗ "О государственной регистрации недвижимости", приказом министерства экономического развития Российской Федерации от 10.10.2018 № 541 "Об установлении требований к графическому описанию местоположения границ публичного сервитута, точности определения координат характерных точек границ публичного сервитута, формата электронного документа, содержащего указанные сведения", Уставом городского округа Жигулевск Самарской области, ПОСТАНОВЛЯЮ:

1. Установить публичный сервитут в целях обеспечения дальнейшей эксплуатации объекта газораспределительной системы "ГРП-2/ул. Приволжская, д. 15/" с кадастровым номером 63:02:0303002:974, находящегося в собственности общества с ограниченной ответственностью "Газпром газораспределение Самара" (ИНН 6345009196 ОГРН 1036301730871), сроком на 49 лет, в отношении земель, государственная собственность на которые не разграничена, в границах кадастрового квартала 63:02:0303002, общей площадью 125 кв.м.

2. Утвердить границы публичного сервитута согласно приложению № 1 к настоящему постановлению.

3. Уполномочить Ибрагимова Айрата Валерьевича 29.08.1989 г.р., пол: мужской, паспорт: 36 09 175411 выдан 22.10.2009 Отделом УФМС России по Самарской области в Автозаводском районе гор. Тольятти, зарегистрированного по адресу: Самарская область, г. Самара, Кировский район, Волжское шоссе, дом № 119, кв. 171, быть представителем муниципального образования городской округ Жигулевск в Управлении Федеральной службы государственной регистрации, кадастра и картографии по Самарской области, в филиале Федерального государственного бюджетного учреждения "Федеральная кадастровая палата Федеральной службы государственной регистрации, кадастра и картографии" по Самарской области на право обращения с заявлениями о постановке на государственный кадастровый учет и о внесении в Единый государственный реестр недвижимости сведений о границах публичного сервитута, согласно приложению № 1 к настоящему постановлению, а также с заявлением о регистрации в Едином государственном реестре недвижимости сведений о публичном сервитуте в целях обеспечения дальнейшей эксплуатации объекта газораспределения: "ГРП-2/ул. Приволжская, д. 15/" с кадастровым номером 63:02:0303002:974, находящегося в собственности общества с ограниченной ответственностью "Газпром газораспределение Самара" в отношении земель, государственная собственность на которые не разграничена, в границах кадастрового квартала 63:02:0303002, общей площадью 125 кв.м, согласно приложению № 1 к настоящему постановлению.

4. Утвердить график проведения работ при осуществлении деятельности, для обеспечения которой устанавливается публичный сервитут "ГРП-2/ул. Приволжская, д. 15/", согласно приложению № 2 к настоящему постановлению.

5. Обязать общество с ограниченной ответственностью "Газпром газораспределение Самара" привести земли и земельные участки в состояние, пригодное для использования в соответствии с видом разрешенного использования, снести инженерное сооружение, размещенное на основании публичного сервитута, в сроки, предусмотренные пунктом 8 статьи 39.50 Земельного кодекса Российской Федерации.

6. Опубликовать настоящее постановление в течение пяти рабочих дней со дня его принятия в газете "Вестник Жигулевска" и разместить на официальном сайте администрации городского округа Жигулевск в сети Интернет.

7. В течение пяти рабочих дней со дня принятия настоящего постановления направить его копию:

7.1. Обществу с ограниченной ответственностью "Газпром газораспределение Самара";

7.2. В Управление Федеральной службы государственной регистрации, кадастра и картографии по Самарской области.

8. Считать публичный сервитут установленным со дня внесения сведений о нем в Единый государственный реестр недвижимости.

9. Контроль за исполнением настоящего постановления возложить на руководителя департамента имущественных отношений и муниципального контроля администрации городского округа Жигулевск Сухорукова А.В.

Глава городского округа Д.В. Холин

Приложение №1

ОПИСАНИЕ МЕСТОПОЛОЖЕНИЯ ГРАНИЦ		
Публичный сервитут для размещения объекта газораспределительной системы - "ГРП-2 /ул.Приволжская, д.15/"		
(наименование объекта, местоположение границ которого описано (далее - объект))		
Раздел 1		
Сведения об объекте		
№ п/п	Характеристики объекта	Описание характеристик
1	2	3
1.	Местоположение объекта	Самарская область, город Жигулевск
2.	Площадь объекта +/- величина погрешности определения площади (Р +/- Дельта Р)	125 +/- 4 м ²
3.	Иные характеристики объекта	-

Раздел 2					
Сведения о местоположении границ объекта					
1. Система координат МСК-63, Зона 1					
2. Сведения о характерных точках границ объекта					
Обозначение характерных точек границ	Координаты, м		Метод определения координат характерной точки	Средняя квадратическая погрешность положения характерной точки (М), м	Описание обозначения точки на местности (при наличии)
	X	Y			
1	2	3	4	5	6
-	-	-	-	-	-

3. Сведения о характерных точках части (частей) границы объекта					
Обозначение характерных точек части границы	Координаты, м		Метод определения координат характерной точки	Средняя квадратическая погрешность положения характерной точки (М), м	Описание обозначения точки на местности (при наличии)
	X	Y			
1	2	3	4	5	6
Часть 1					
1	410718.91	1330207.49	Геодезический метод	0.10	Закрепление отсутствует
2	410715.94	1330220.17	Геодезический метод	0.10	Закрепление отсутствует
3	410706.55	1330218.05	Геодезический метод	0.10	Закрепление отсутствует
4	410709.68	1330205.37	Геодезический метод	0.10	Закрепление отсутствует
1	410718.91	1330207.49	Геодезический метод	0.10	Закрепление отсутствует

Раздел 3							
Сведения о местоположении измененных (уточненных) границ объекта							
1. Система координат -							
2. Сведения о характерных точках границ объекта							
Обозначение характерных точек границ	Существующие координаты, м		Измененные (уточненные) координаты, м		Метод определения координат характерной точки	Средняя квадратическая погрешность положения характерной точки (М), м	Описание обозначения точки на местности (при наличии)
	X	Y	X	Y			
1	2	3	4	5	6	7	8
-	-	-	-	-	-	-	-
3. Сведения о характерных точках части (частей) границы объекта							
Обозначение характерных точек части границы	Существующие координаты, м		Измененные (уточненные) координаты, м		Метод определения координат характерной точки	Средняя квадратическая погрешность положения характерной точки (М), м	Описание обозначения точки на местности (при наличии)
	X	Y	X	Y			
1	2	3	4	5	6	7	8
-	-	-	-	-	-	-	-

ЭКСПЛИКАЦИЯ
земельных участков, в границах которых расположены наземные части объекта газораспределительной системы "ГРП-2 /ул.Приволжская, д.15/" с КН 63:02:0303002:974, расположенного по адресу: Самарская область, городской округ Жигулевск, город Жигулевск

№ п/п	Кадастровый номер участка	Разрешенное использование	Район	Местоположение	Категория земель	Вид права	Реквизиты выписки из ЕGRP	Сведения о правообладателе	Площадь участка (кв.м.)	Площадь участка (кв.м.), предполагаемая к занятию, (кв.м.)	Вид наземного объекта	Протяженность надземной части газопровода, м	Адреса правообладателей	Примечание
1	-	-	микрорайон В-1	Самарская область, городской округ Жигулевск, г. Жигулевск	Земли населенных пунктов	-	-	-	125	125	ГРП	-	-	-
Итого									125					

ПОСТАНОВЛЕНИЕ администрации г. о. Жигулевск
от 28.08.2019 № 1614
Об установлении публичного сервитута

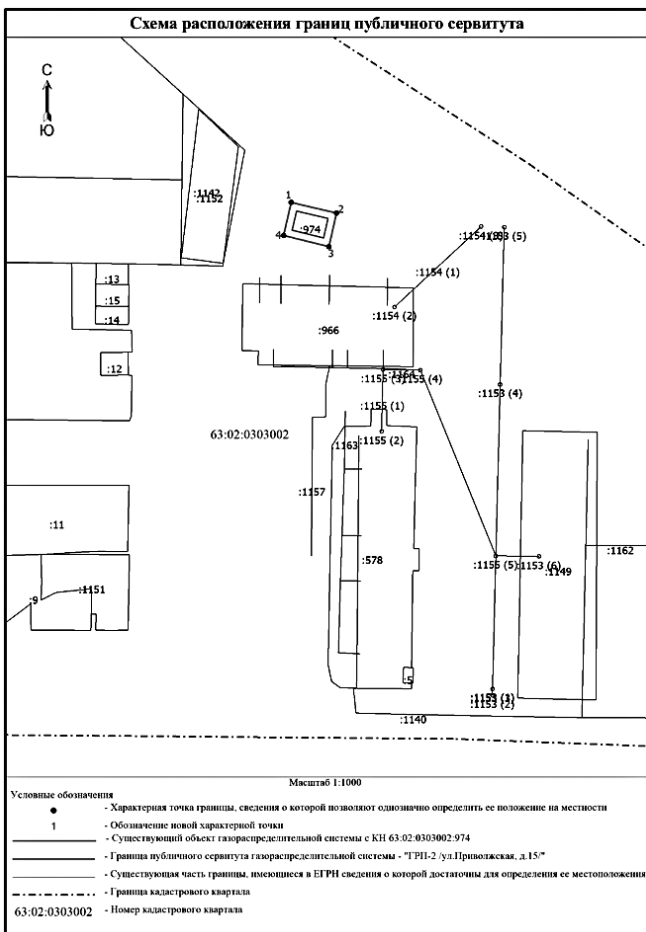
Рассмотрев ходатайство общества с ограниченной ответственностью "Газпром газораспределение Самара (ИНН 6345009196 ОГРН 1036301730871) в лице Ибрагимова Айрата Валерьевича, действующего по доверенности от 24.05.2018 № 63/79-н/63-2018-4-159, от 23.07.2019 входящий номер 6837 об установлении публичного сервитута, обоснование необходимости установления публичного сервитута объекта газораспределительной системы: газопровод "Г/п СД Ал. поле/частный сектор/", описание местоположения границ публичного сервитута для размещения объекта газораспределительной сети - газопровод "Г/п СД Ал. поле/частный сектор/", содержащего координаты характерных точек границ публичного сервитута и схему расположения границ публичного сервитута на кадастровом плане территории 63:02:0306032, 63:02:0306033, выписку из Единого государственного реестра недвижимости об объекте недвижимости от 12.07.2019 № 99/2019/272469784 в отношении сооружения (объект газораспределительной системы) "Г/п СД Ал. поле/частный сектор/" с кадастровым номером 63:02:0000000:1904, руководствуясь главой V.7 Земельного кодекса Российской Федерации, пунктом 3 статьи 3.6 Федерального закона от 25.10.2001 № 137-ФЗ "О введении в действие Земельного кодекса Российской Федерации", Федеральным законом от 13.07.2015 № 218-ФЗ "О государственной регистрации недвижимости", приказом министерства экономического развития Российской Федерации от 10.10.2018 № 541 "Об установлении требований к графическому описанию местоположения границ публичного сервитута, точности определения координат характерных точек границ публичного сервитута, формата электронного документа, содержащего указанные сведения", Уставом городского округа Жигулевск Самарской области, ПОСТАНОВЛЯЮ:

1. Установить публичный сервитут в целях обеспечения дальнейшей

эксплуатации объекта газораспределения: "Г/п СД Ал. поле/частный сектор/" с кадастровым номером 63:02:0000000:1904, находящегося в собственности общества с ограниченной ответственностью "Газпром газораспределение Самара" (ИНН 6345009196 ОГРН 1036301730871), сроком на 49 лет, в отношении земель, государственная собственность на которые не разграничена, в границах кадастрового квартала 63:02:0306032, 63:02:0306033, общей площадью 34 кв.м (многоконтурные).

2. Утвердить границы публичного сервитута согласно приложению № 1 к настоящему постановлению.

3. Уполномочить Ибрагимова Айрата Валерьевича 29.08.1989 г.р., пол: мужской, паспорт: 36 09 175411 выдан 22.10.2009 Отделом УФМС России по Самарской области в Автозаводском районе гор. Тольятти, зарегистрированного по адресу: Самарская область, г. Самара, Кировский район, Волжское шоссе, дом № 119, кв. 171, быть представителем муниципального образования городской округ Жигулевск в Управлении Федеральной службы государственной регистрации, кадастра и картографии по Самарской области, в филиале Федерального государственного бюджетного учреждения "Федеральная кадастровая палата Федеральной службы государственной регистрации, кадастра и картографии" по Самарской области на право обращения с заявлениями о постановке на государственный кадастровый учет и о внесении в Единый государственный реестр недвижимости сведений о границах публичного сервитута, согласно приложению № 1 к настоящему постановлению, а также с заявлением о регистрации в Едином государственном реестре недвижимости сведений о публичном сервитуте в целях обеспечения дальнейшей эксплуатации объекта газораспределения "Г/п СД Ал. поле/частный сектор/" с кадастровым номером 63:02:0000000:1904, находящегося в собственности общества с ограниченной ответственностью "Газпром газораспределение Самара" в отношении земель, государственная собственность на которые не разграничена, в границах кадастрового квартала 63:02:0306032, 63:02:0306033, общей площадью 34 кв.м (многоконтурные), согласно приложению № 1 к настоящему постановлению.



Текстовое описание местоположения границ населенных пунктов, территориальных зон, особо охраняемых природных территорий, зон с особыми условиями использования территорий		
Прохождение границы		Описание прохождения границы
от точки	до точки	
1	2	3
1	2	-
2	3	-
3	4	-
4	1	-

График проведения работ при осуществлении деятельности, для обеспечения которой устанавливается публичный сервитут "ГРП-2/ул. Приволжская, д. 15/"

Кадастровый номер/адрес	Вид наземного элемента	Срок/виды работ
Земли, государственная собственность на которые не разграничена в границах кадастрового квартала 63:02:0303002	ГРП	1 раз в 2 месяца технический осмотр и проверка состояния охранных зон

4. Утвердить график проведения работ при осуществлении деятельности, для обеспечения которой устанавливается публичный сервитут газопровод "Г/п СД Ал. поле/частный сектор/", согласно приложению № 2 к настоящему постановлению.

5. Обязать общество с ограниченной ответственностью "Газпром газораспределение Самара" привести земли и земельные участки в состояние, пригодное для использования в соответствии с видом разрешенного использования, снести инженерное сооружение, размещенное на основании публичного сервитута, в сроки, предусмотренные пунктом 8 статьи 39.50 Земельного кодекса Российской Федерации.

6. Опубликовать настоящее постановление в течение пяти рабочих дней со дня его принятия в газете "Вестник Жигулевска" и разместить на официальном сайте администрации городского округа Жигулевск в сети Интернет.

7. В течение пяти рабочих дней со дня принятия настоящего постановления направить его копию:

7.1. Обществу с ограниченной ответственностью "Газпром газораспределение Самара";

7.2. В Управление Федеральной службы государственной регистрации, кадастра и картографии по Самарской области.

8. Разместить копию настоящего постановления в общедоступных местах жилых домов по ул. Ульянова и жилого дома № 40 по ул. Кольцова, г. Жигулевска, городского округа Жигулевск Самарской области (на досках объявлений, размещенных рядом с жилыми домами, или в пределах земельного участка, на котором расположен жилой дом).

9. Считать публичный сервитут установленным со дня внесения сведений о нем в Единый государственный реестр недвижимости.

10. Контроль за исполнением настоящего постановления возложить на руководителя департамента имущественных отношений и муниципального контроля администрации городского округа Жигулевск Сухорукова А.В.

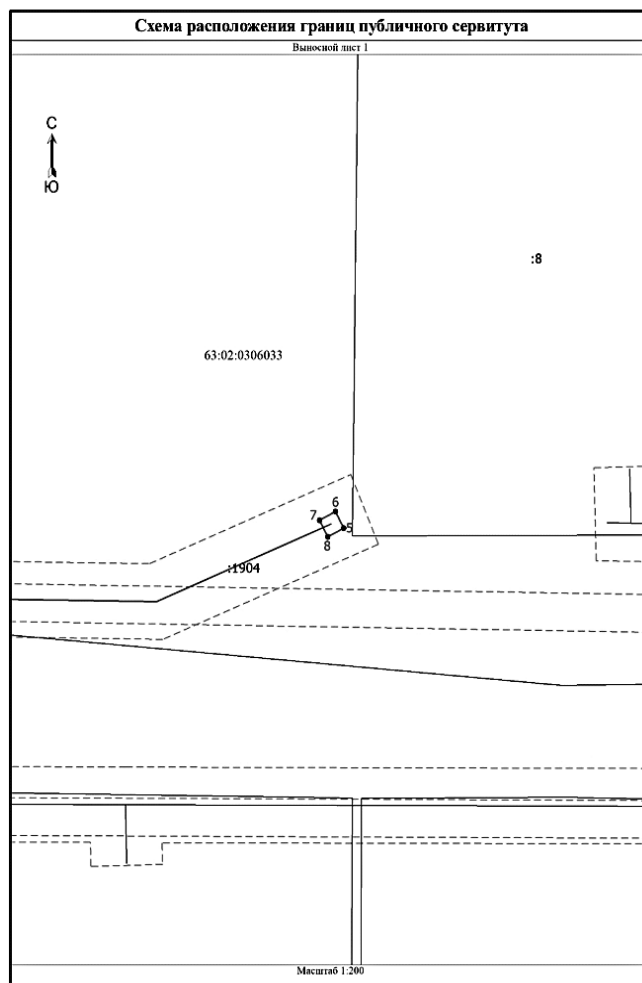
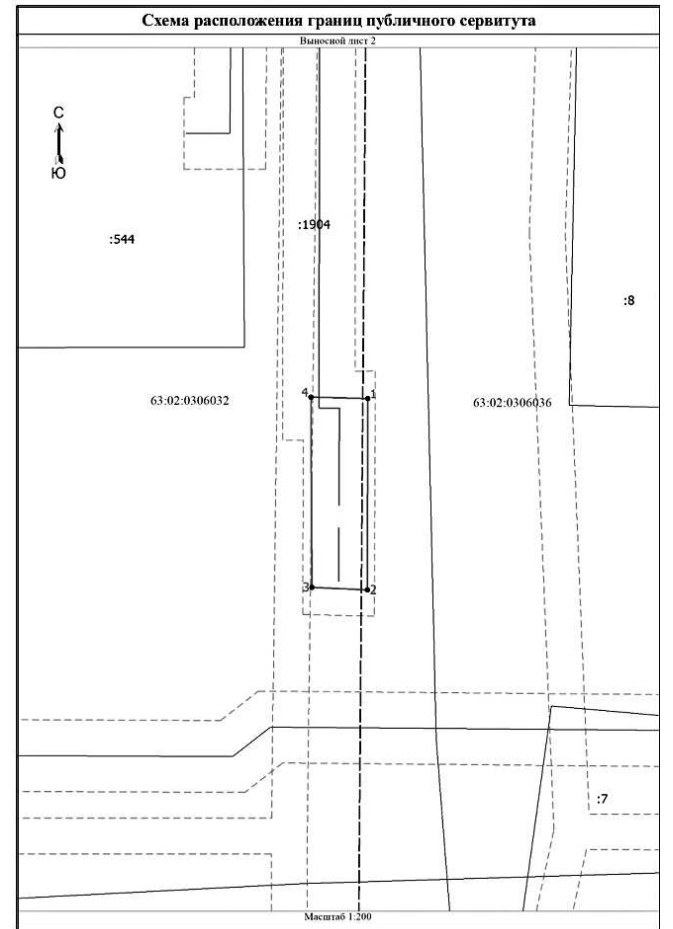
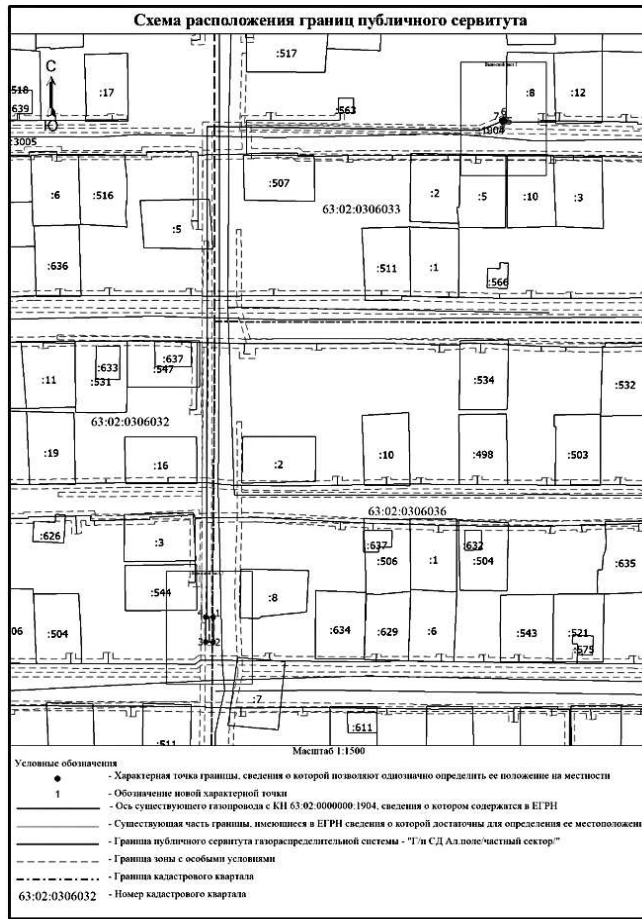
Глава городского округа Д.В. Холин

Приложение №1

ОПИСАНИЕ МЕСТОПОЛОЖЕНИЯ ГРАНИЦ		
Публичный сервитут для размещения объекта газораспределительной системы - Газопровод "Г/п СД Ал. поле/частный сектор/"		
(наименование объекта, местоположение границ которого описано (далее - объект))		
Раздел 1		
Сведения об объекте		
№ п/п	Характеристики объекта	Описание характеристик
1	Местоположение объекта	Самарская область, город Жигулевск
2	Площадь объекта +/- величина погрешности определения площади (Р +/- Дельта Р)	34 +/- 2 м ²
3	Иные характеристики объекта	-

Раздел 2					
Сведения о местоположении границ объекта					
1. Система координат МСК-63, Зона 1					
2. Сведения о характерных точках границ объекта					
Обозначение характерных точек границ	Координаты, м		Метод определения координат характерной точки	Средняя квадратическая погрешность положения характерной точки (Мт), м	Описание обозначения точки на местности (при наличии)
	X	Y			
1	406906.19	1328477.62	Геодезический метод	0.10	-
2	406895.51	1328477.60	Геодезический метод	0.10	-
3	406895.65	1328474.50	Геодезический метод	0.10	-
4	406906.27	1328474.45	Геодезический метод	0.10	-
1	406906.19	1328477.62	Геодезический метод	0.10	-
3. Сведения о характерных точках части (частей) границы объекта					
Обозначение характерных точек части границы	Координаты, м		Метод определения координат характерной точки	Средняя квадратическая погрешность положения характерной точки (Мт), м	Описание обозначения точки на местности (при наличии)
	X	Y			
1	407117.20	1328600.19	Геодезический метод	0.10	-
2	407118.08	1328599.73	Геодезический метод	0.10	-
3	407117.62	1328598.84	Геодезический метод	0.10	-
4	407116.74	1328599.30	Геодезический метод	0.10	-
5	407117.20	1328600.19	Геодезический метод	0.10	-

Раздел 3							
Сведения о местоположении измененных (уточненных) границ объекта							
1. Система координат -							
2. Сведения о характерных точках границ объекта							
Обозначение характерных точек границ	Существующие координаты, м		Измененные (уточненные) координаты, м		Метод определения координат характерной точки	Средняя квадратическая погрешность положения характерной точки (Мт), м	Описание обозначения точки на местности (при наличии)
	X	Y	X	Y			
1	407117.20	1328600.19	407117.20	1328600.19	Геодезический метод	0.10	-
2	407118.08	1328599.73	407118.08	1328599.73	Геодезический метод	0.10	-
3	407117.62	1328598.84	407117.62	1328598.84	Геодезический метод	0.10	-
4	407116.74	1328599.30	407116.74	1328599.30	Геодезический метод	0.10	-
5	407117.20	1328600.19	407117.20	1328600.19	Геодезический метод	0.10	-
3. Сведения о характерных точках части (частей) границы объекта							
Обозначение характерных точек части границы	Существующие координаты, м		Измененные (уточненные) координаты, м		Метод определения координат характерной точки	Средняя квадратическая погрешность положения характерной точки (Мт), м	Описание обозначения точки на местности (при наличии)
	X	Y	X	Y			
1	407117.20	1328600.19	407117.20	1328600.19	Геодезический метод	0.10	-
2	407118.08	1328599.73	407118.08	1328599.73	Геодезический метод	0.10	-
3	407117.62	1328598.84	407117.62	1328598.84	Геодезический метод	0.10	-
4	407116.74	1328599.30	407116.74	1328599.30	Геодезический метод	0.10	-
5	407117.20	1328600.19	407117.20	1328600.19	Геодезический метод	0.10	-



Текстовое описание местоположения границ населенных пунктов, территориальных зон, особо охраняемых природных территорий, зон с особыми условиями использования территорий		
Прохождение границы	Описание прохождения границы	
	от точки	до точки
1	2	3
1	2	-
2	3	-
3	4	-
4	1	-
5	6	-
6	7	-
7	8	-
8	5	-

График проведения работ при осуществлении деятельности, для обеспечения которой устанавливается публичный сервитут газопровод "Г/п СД Ал. поле/частный сектор/"

Кадастровый номер/адрес	Вид наземного элемента	Срок/виды работ
Земли, государственная собственность на которые не разграничена в границах кадастрового квартала 63:02:0306033	выход	1 раз в 2 месяца технический осмотр и проверка состояния охранных зон
Земли, государственная собственность на которые не разграничена в границах кадастрового квартала 63:02:0306032	ШГРП, 2 столба	1 раз в 2 месяца технический осмотр и проверка состояния охранных зон

ЭКСПЛИКАЦИЯ земельных участков, в границах которых расположены наземные части объекта газораспределительной системы - газопровод "Г/п СД Ал. поле/частный сектор/" с КН 63:02:000000:1904, расположенного по адресу: Самарская область, городской округ Жигулевск, город Жигулевск

№ п/п	Кадастровый номер участка	Разрешенное использование	Район	Местоположение	Категория земель	Вид права	Реквизиты выписки из ЕГРП	Сведения о правообладателе	Площадь участка (кв.м.)	Площадь участка (кв.м.), предполагаемая к занятию, (кв.м.)	Вид наземного объекта	Протяженность надземной части газопровода, м	Адреса правообладателей	Примечание
1	-	-	Александровское Поле	Самарская область, городской округ Жигулевск, г. Жигулевск	Земли населенных пунктов	-	-	-	-	34	выходы, ШГРП	-	Почтовый адрес и (или) адрес электронной почты, по которым осуществляется связь с правообладателем земельного участка, отсутствует	-
Итого										34				

ПОСТАНОВЛЕНИЕ администрации г. о. Жигулевск от 28.08.2019 № 1615 Об установлении публичного сервитута

Рассмотрев ходатайство общества с ограниченной ответственностью "Газпром газораспределение Самара (ИНН 6345009196 ОГРН 1036301730871) в лице Ибрагимова Айрата Валерьевича, действующего по доверенности от 24.05.2018 № 63/79-н/63-2018-4-159, от 23.07.2019 входящий номер 6842 об установлении публичного сервитута, обоснование необходимости установления публичного сервитута объекта газораспределительной системы - "ГРП Ал. поле 4 очередь ул. Краева", описание местоположения границ публичного сервитута для размещения объекта газораспределительной системы - "ГРП Ал. поле 4 очередь ул. Краева", содержащего координаты характерных точек границ публичного сервитута и схему расположения границ публичного сервитута на кадастровом плане территории 63:02:0306033, выписку из Единого государственного реестра недвижимости об объекте недвижимости от 28.05.2019 № 99/2019/263885257 в отношении нежилого здания "ГРП Ал. поле 4 очередь ул. Краева" с кадастровым номером 63:02:0306033:564, руководствуясь главой V.7 Земельного кодекса Российской Федерации, пунктом 3 статьи 3.6 Федерального закона от 25.10.2001 № 137-ФЗ "О введении в действие Земельного кодекса Российской Федерации", Федеральным законом от 13.07.2015 №

218-ФЗ "О государственной регистрации недвижимости", приказом министерства экономического развития Российской Федерации от 10.10.2018 № 541 "Об установлении требований к графическому описанию местоположения границ публичного сервитута, точности определения координат характерных точек границ публичного сервитута, формату электронного документа, содержащего указанные сведения", Уставом городского округа Жигулевск Самарской области, ПОСТАНОВЛЯЮ:

- Установить публичный сервитут в целях обеспечения дальнейшей эксплуатации объекта газораспределительной системы "ГРП Ал. поле 4 очередь ул. Краева" с кадастровым номером 63:02:0306033:564, находящегося в собственности общества с ограниченной ответственностью "Газпром газораспределение Самара" (ИНН 6345009196 ОГРН 1036301730871), сроком на 49 лет, в отношении земель, государственная собственность на которые не разграничена, в границах кадастрового квартала 63:02:0306033, общей площадью 92 кв.м.
- Утвердить границы публичного сервитута согласно приложению № 1 к настоящему постановлению.
- Уполномочить Ибрагимова Айрата Валерьевича 29.08.1989 г.р., пол: мужской, паспорт: 36 09 175411 выдан 22.10.2009 Отделом УФМС России по Самарской области в Автозаводском районе гор. Тольятти, зарегистрированного по адресу: Самарская область, г. Самара, Кировский район, Волжское шоссе, дом № 119, кв. 171, быть представителем

муниципального образования городской округ Жигулевск в Управлении Федеральной службы государственной регистрации, кадастра и картографии" по Самарской области, в филиале Федерального государственного бюджетного учреждения "Федеральная кадастровая палата Федеральной службы государственной регистрации, кадастра и картографии" по Самарской области на право обращения в заявлении о постановке на государственный кадастровый учет и о внесении в Единый государственный реестр недвижимости сведений о границах публичного сервитута, согласно приложению № 1 к настоящему постановлению, а также с заявлением о регистрации в Едином государственном реестре недвижимости сведений о публичном сервитуте в целях обеспечения дальнейшей эксплуатации объекта газораспределения: "ГРП Ал. поле 4 очередь ул. Краева" с кадастровым номером 63:02:0306033:564, находящегося в собственности общества с ограниченной ответственностью "Газпром газораспределение Самара" в отношении земель, государственная собственность на которые не разграничена, в границах кадастрового квартала 63:02:0306033, общей площадью 92 кв.м, согласно приложению № 1 к настоящему постановлению.

4. Утвердить график проведения работ при осуществлении деятельности, для обеспечения которой устанавливается публичный сервитут "ГРП Ал. поле 4 очередь ул. Краева", согласно приложению № 2 к настоящему постановлению.

5. Обязать общество с ограниченной ответственностью "Газпром газораспределение Самара" привести земли и земельные участки в состояние, пригодное для использования в соответствии с видом разрешенного использования, снести инженерное сооружение, размещенное на основании публичного сервитута, в сроки, предусмотренные пунктом 8 статьи 39.50 Земельного кодекса Российской Федерации.

6. Опубликовать настоящее постановление в течение пяти рабочих дней со дня его принятия в газете "Вестник Жигулевска" и разместить на официальном сайте администрации городского округа Жигулевск в сети Интернет.

7. В течение пяти рабочих дней со дня принятия настоящего постановления направить его копию:

7.1. Обществу с ограниченной ответственностью "Газпром газораспределение Самара";

7.2. В Управление Федеральной службы государственной регистрации, кадастра и картографии по Самарской области.

8. Разместить копию настоящего постановления в общедоступных местах жилых домов по ул. Краевой, г. Жигулевска, городского округа Жигулевск Самарской области (на досках объявлений, или в пределах земельных участков).

9. Считать публичный сервитут установленным со дня внесения сведений о нем в Единый государственный реестр недвижимости.

10. Контроль за исполнением настоящего постановления возложить на руководителя департамента имущественных отношений и муниципального контроля администрации городского округа Жигулевск Сухорукова А.В.

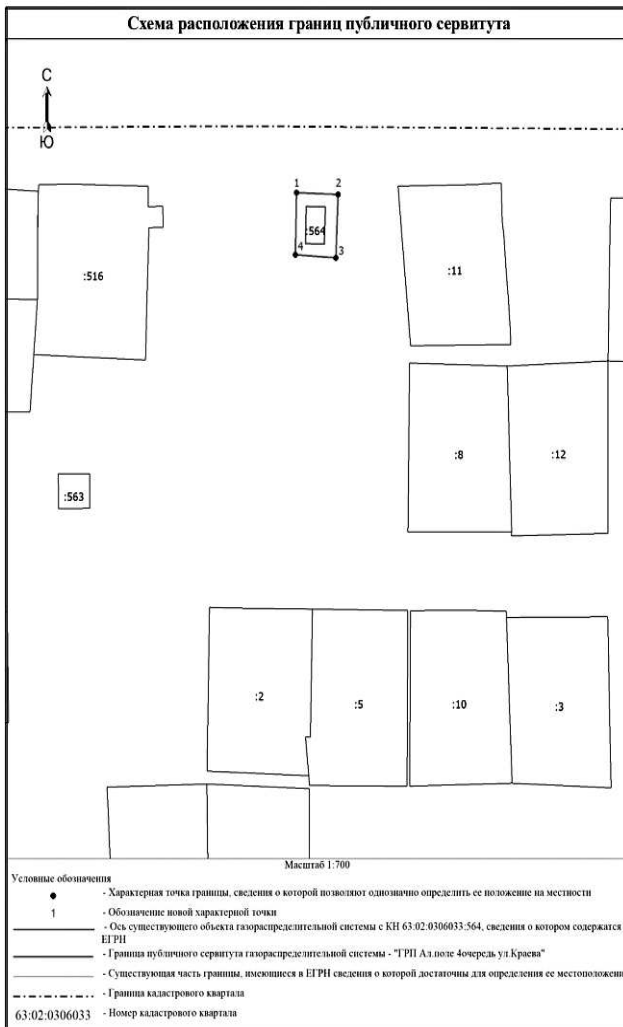
Глава городского округа Д.В. Холин

Приложение №1

ОПИСАНИЕ МЕСТОПОЛОЖЕНИЯ ГРАНИЦ Публичный сервитут для размещения объекта газораспределительной системы - "ГРП Ал. поле 4очередь ул. Краева"		
(наименование объекта, местоположение границ которого описано (далее - объект))		
Раздел 1		
Сведения об объекте		
№ п/п	Характеристики объекта	Описание характеристик
1	2	3
1.	Местоположение объекта	Самарская область, город Жигулевск
2.	Площадь объекта +/- величина погрешности определения площади (P +/- Дельта P)	92 +/- 3 м ²
3.	Иные характеристики объекта	-

Раздел 2					
Сведения о местоположении границ объекта					
1. Система координат МСК-63, Зона 1					
2. Сведения о характерных точках границ объекта					
Обозначение характерных точек границ	Координаты, м		Метод определения координат характерной точки	Средняя квадратическая погрешность положения характерной точки (Mt), м	Описание обозначения точки на местности (при наличии)
	X	Y			
1	2	3	4	5	6
-	-	-	-	-	-
3. Сведения о характерных точках части (частей) границы объекта					
Обозначение характерных точек части границы	Координаты, м		Метод определения координат характерной точки	Средняя квадратическая погрешность положения характерной точки (Mt), м	Описание обозначения точки на местности (при наличии)
	X	Y			
1	2	3	4	5	6
Час					
1	407176.77	1328578.24	Геодезический метод	0.10	-
2	407176.44	1328586.63	Геодезический метод	0.10	-
3	407165.24	1328586.17	Геодезический метод	0.10	-
4	407165.79	1328578.02	Геодезический метод	0.10	-
1	407176.77	1328578.24	Геодезический метод	0.10	-

Раздел 3							
Сведения о местоположении измененных (уточненных) границ объекта							
1. Система координат -							
2. Сведения о характерных точках границ объекта							
Обозначение характерных точек границ	Существующие координаты, м		Измененные (уточненные) координаты, м		Метод определения координат характерной точки	Средняя квадратическая погрешность положения характерной точки (Mt), м	Описание обозначения точки на местности (при наличии)
	X	Y	X	Y			
1	2	3	4	5	6	7	8
-	-	-	-	-	-	-	-
3. Сведения о характерных точках части (частей) границы объекта							
Обозначение характерных точек части границы	Существующие координаты, м		Измененные (уточненные) координаты, м		Метод определения координат характерной точки	Средняя квадратическая погрешность положения характерной точки (Mt), м	Описание обозначения точки на местности (при наличии)
	X	Y	X	Y			
1	2	3	4	5	6	7	8
-	-	-	-	-	-	-	-



ЭКСПЛИКАЦИЯ земельных участков, в границах которых расположены наземные части объекта газораспределительной системы - "ГРП Ал. поле 4очередь ул. Краева" с КН 63:02:0306033:564, расположенного по адресу: Самарская область, городской округ Жигулевск, город Жигулевск

№ п/п	Кадастровый номер участка	Разрешенное использование	Район	Местоположение	Категория земель	Вид права	Реквизиты выписки из ЕГРП	Сведения о правообладателе	Площадь участка (кв.м.)	Площадь участка (кв.м.), предполагаемая к занятию, (кв.м.)	Вид наземного объекта	Протяженность надземной части газопровода, м	Адреса правообладателей	Примечание
1	-	-	3-Александровское поле	Самарская область, городской округ Жигулевск, г. Жигулевск	-	-	-	-	-	92	ГРП, столбы	-	-	-
Итого										92				

ПОСТАНОВЛЕНИЕ администрации г. о. Жигулевск от 28.08.2019 № 1616 Об установлении публичного сервитута

Рассмотрев ходатайство общества с ограниченной ответственностью "Газпром газораспределение Самара (ИНН 6345009196 ОГРН 1036301730871) в лице Ибрагимовича Айрата Валерьевича, действующего по доверенности от 24.05.2018 № 63/79-н/63-2018-4-159, от 23.07.2019 входящий номер 6832 об установлении публичного сервитута, обоснование необходимости установления публичного сервитута объекта газораспределительной системы: газопровод "Г/п НД: разв. и ввод к д. 2; 4 Стан", описание местоположения границ публичного сервитута для размещения объекта газораспределительной сети - газопровод "Г/п НД: разв. и ввод к д. 2; 4 Стан", содержащего координаты характерных точек границ публичного сервитута, выписку из Единого государственного реестра недвижимости об объекте недвижимости от 28.05.2019 № 99/2019/263886547 в отношении сооружения (объект газораспределительной системы) "Г/п НД: разв. и ввод к д. 2; 4 Стан" с кадастровым номером 63:02:0000000:974, руководствуясь главой V.7 Земельного кодекса Российской Федерации, пунктом 3 статьи 3.6 Федерального закона от 25.10.2001 № 137-ФЗ "О введении в действие Земельного кодекса Российской Федерации", Федеральным законом от 13.07.2015 № 218-ФЗ "О государственной регистрации недвижимости", приказом министерства экономического развития Российской Федерации от 10.10.2018 № 541 "Об установлении требований к графическому описанию местоположения границ публичного сервитута, точности определения координат характерных точек границ публичного сервитута, формату электронного документа, содержащего указанные сведения", Уставом городского округа Жигулевск Самарской области,

ПОСТАНОВЛЯЮ:
1. Установить публичный сервитут в целях обеспечения дальнейшей эксплуатации объекта газораспределения: "Г/п НД: разв. и ввод к д. 2; 4 Стан" с кадастровым номером 63:02:0000000:974, находящегося в собственности общества с ограниченной ответственностью "Газпром газораспределение Самара" (ИНН 6345009196 ОГРН 1036301730871), сроком на 49 лет, в отношении земель, государственная собственность на которые не разграничена, в границах кадастрового квартала 63:02:0309001, общей площадью 6 кв.м (многоконтурные).

2. Утвердить границы публичного сервитута согласно приложению № 1 к настоящему постановлению.

3. Уполномочить Ибрагимовича Айрата Валерьевича 29.08.1989 г.р., пол: мужской, паспорт: 36 09 175411 выдан 22.10.2009 Отделом УФМС России по Самарской области в Автозаводском районе гор. Тольятти, зарегистрированного по адресу: Самарская область, г. Самара, Кировский район, Волжское шоссе, дом № 119, кв. 171, быть представителем муниципального образования городского округа Жигулевск в Управлении Федеральной службы государственной регистрации, кадастра и картографии" по Самарской области, в филиале Федеральной государственной бюджетной организации "Федеральная кадастровая палата Федеральной службы государственной регистрации, кадастра и картографии" по Самарской области на право обращения в заявлениями о постановке на государственный кадастровый учет и о внесении в Единый государственный реестр недвижимости сведений о границах публичного сервитута, согласно приложению № 1 к настоящему постановлению, а также с заявлением о регистрации в Едином государственном реестре недвижимости сведений о публичном сервитуте в целях обеспечения дальнейшей эксплуатации объекта газораспределения: "Г/п НД: разв. и ввод к д. 2; 4 Стан" с кадастровым номером 63:02:0000000:974, находящегося в собственности общества с ограниченной ответственностью "Газпром газораспределение Самара" в отношении земель, государственная собственность на которые не разграничена, в границах кадастрового квартала 63:02:0309001, общей площадью 6 кв.м (многоконтурные), согласно приложению № 1 к настоящему постановлению.

4. Утвердить график проведения работ при осуществлении деятельности, для обеспечения которой устанавливается публичный сервитут газопровод "Г/п НД: разв. и ввод к д. 2; 4 Стан", согласно приложению № 2 к настоящему постановлению.

5. Обязать общество с ограниченной ответственностью "Газпром газораспределение Самара" привести земли и земельные участки в состояние, пригодное для использования в соответствии с видом разрешенного использования, снести инженерное сооружение, размещенное на основании публичного сервитута, в сроки, предусмотренные пунктом 8 статьи 39.50 Земельного кодекса Российской Федерации.

6. Опубликовать настоящее постановление в течение пяти рабочих дней со дня его принятия в газете "Вестник Жигулевска" и

Текстовое описание местоположения границ населенных пунктов, территориальных зон, особо охраняемых природных территорий, зон с особыми условиями использования территорий		
Прохождение границы		Описание прохождения границы
от точки	до точки	
1	2	3
1	2	-
2	3	-
3	4	-
4	1	-

График проведения работ при осуществлении деятельности, для обеспечения которой устанавливается публичный сервитут "ГРП Ал. поле 4очередь ул. Краева"

Кадастровый номер/адрес	Вид наземного элемента	Срок/виды работ
Земли, государственная собственность на которые не разграничена в границах кадастрового квартала 63:02:0306033	ГРП	1 раз в 2 месяца технический осмотр и проверка состояния охранных зон

разместить на официальном сайте администрации городского округа Жигулевск в сети Интернет.
7. В течение пяти рабочих дней со дня принятия настоящего постановления направить его копию:
7.1. Обществу с ограниченной ответственностью "Газпром газораспределение Самара";
7.2. в Управление Федеральной службы государственной регистрации, кадастра и картографии по Самарской области.
8. Разместить копию настоящего постановления в общедоступных местах многоквартирных домов № 2 и № 4 по ул. Станционная, г. Жигулевска, городского округа Жигулевск Самарской области (на досках объявлений, размещенных во всех подъездах многоквартирного дома, или в пределах земельного участка, на котором расположен многоквартирный дом).

9. Считать публичный сервитут установленным со дня внесения сведений о нем в Единый государственный реестр недвижимости.

10. Контроль за исполнением настоящего постановления возложить на руководителя департамента имущественных отношений и муниципального контроля администрации городского округа Жигулевск Сухорукова А.В.

Глава городского округа Д.В. Холин

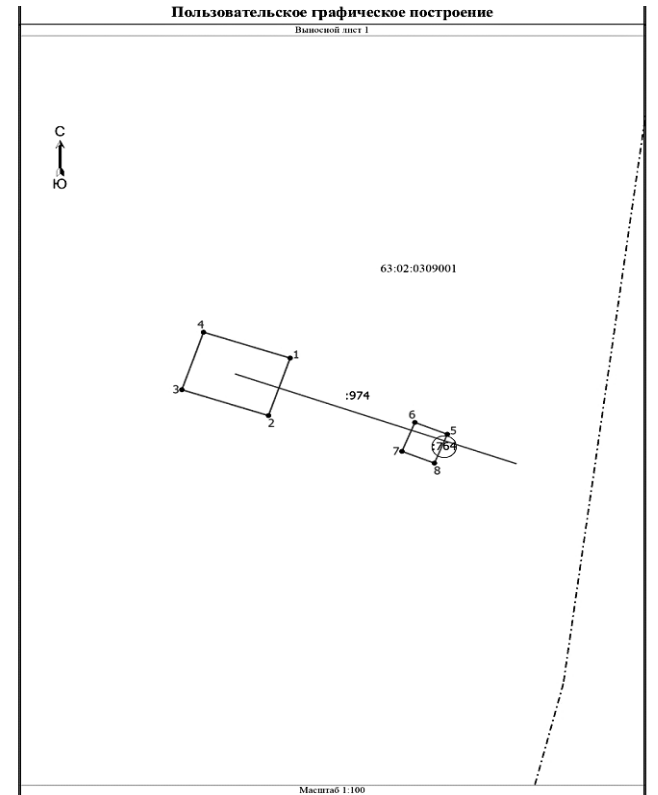
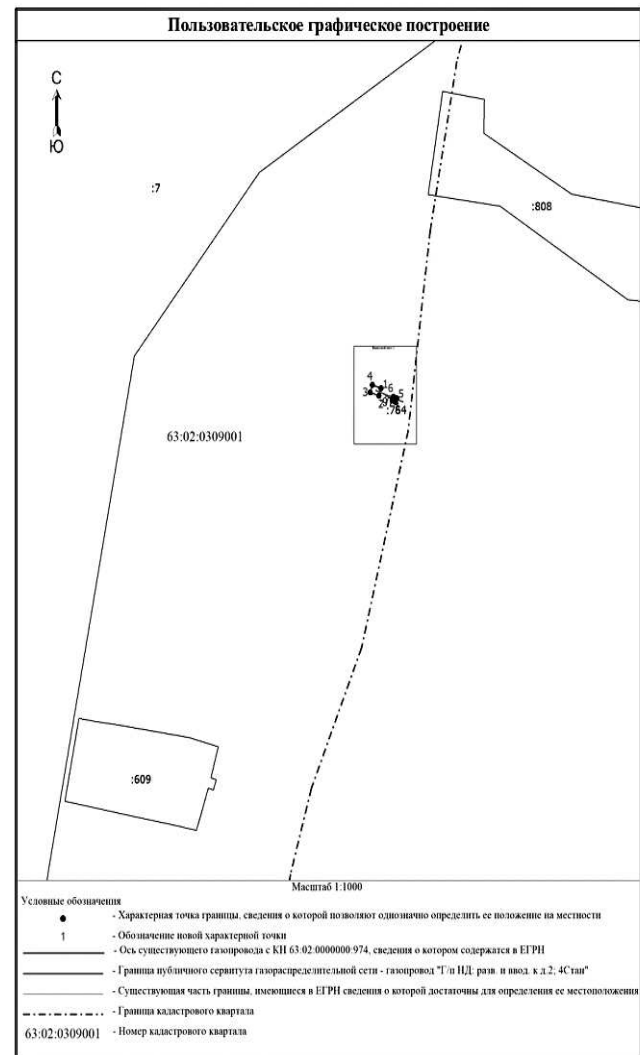
Приложение №1

ОПИСАНИЕ МЕСТОПОЛОЖЕНИЯ ГРАНИЦ Публичный сервитут для размещения объекта газораспределительной сети - Газопровод "Г/п НД: разв. и ввод. к д.2:4Стан"														
(наименование объекта, местоположение границ которого описано (далее - объект))														
Раздел 1														
Сведения об объекте														
№ п/п	Характеристики объекта										Описание характеристик			
1	2										3			
1.	Местоположение объекта										Самарская область, город Жигулевск			
2.	Площадь объекта +/- величина погрешности определения площади (P +/- Дельта P)										6 +/- 1 м ²			
3.	Иные характеристики объекта										-			

Раздел 2					
Сведения о местоположении границ объекта					
1. Система координат МСК-63, Зона 1					
2. Сведения о характерных точках границ объекта					
Обозначение характерных точек границ	Координаты, м		Метод определения координат характерной точки	Средняя квадратическая погрешность положения характерной точки (Мт), м	Описание обозначения точки на местности (при наличии)
	X	Y			
1	2	3	4	5	6
-	-	-	-	-	-
3. Сведения о характерных точках части (частей) границы объекта					
Обозначение характерных точек части границы	Координаты, м		Метод определения координат характерной точки	Средняя квадратическая погрешность положения характерной точки (Мт), м	Описание обозначения точки на местности (при наличии)
	X	Y			
1	2	3	4	5	6
Часть 1					
1	409961.38	1332313.47	Геодезический метод	0.10	-
2	409959.53	1332312.85	Геодезический метод	0.10	-
3	409960.36	1332310.37	Геодезический метод	0.10	-
4	409962.21	1332310.99	Геодезический метод	0.10	-
1	409961.38	1332313.47	Геодезический метод	0.10	-
Часть 2					
5	409958.93	1332317.97	Геодезический метод	0.10	-
6	409959.31	1332317.04	Геодезический метод	0.10	-
7	409958.38	1332316.67	Геодезический метод	0.10	-
8	409958.00	1332317.60	Геодезический метод	0.10	-
5	409958.93	1332317.97	Геодезический метод	0.10	-

Раздел 3							
Сведения о местоположении измененных (уточненных) границ объекта							
1. Система координат -							
2. Сведения о характерных точках границ объекта							
Обозначение характерных точек границ	Существующие координаты, м		Измененные (уточненные) координаты, м		Метод определения координат характерной точки	Средняя квадратическая погрешность положения характерной точки (Мт), м	Описание обозначения точки на местности (при наличии)
	X	Y	X	Y			
1	2	3	4	5	6	7	8
-	-	-	-	-	-	-	-

Обозначение характерных точек части границы	Существующие координаты, м		Измененные (уточненные) координаты, м		Метод определения координат характерной точки	Средняя квадратическая погрешность положения характерной точки (Мт), м	Описание обозначения точки на местности (при наличии)
	X	Y	X	Y			
1	2	3	4	5	6	7	8
-	-	-	-	-	-	-	-



Прохождение границы			Описание прохождения границы
от точки	до точки	З	
1	2	-	Земли, государственная собственность на которые не разграничена в границах кадастрового квартала 63:02:0309001
1	2	-	
2	3	-	
3	4	-	
4	1	-	
5	6	-	
6	7	-	
7	8	-	
8	5	-	

График проведения работ при осуществлении деятельности, для обеспечения которой устанавливается публичный сервитут газопровод "Г/п НД: разв. и ввод к д. 2; 4Стан"

Кадастровый номер/адрес	Вид наземного элемента	Срок/виды работ
Земли, государственная собственность на которые не разграничена в границах кадастрового квартала 63:02:0309001	газовый колодец необходим для доступа к запорным задвижкам, кранам и линзовым компенсатор	1 раз в 2 месяца технический осмотр и проверка состояния охранных зон
Земли, государственная собственность на которые не разграничена в границах кадастрового квартала 63:02:0309001	ШРП	1 раз в 2 месяца технический осмотр и проверка состояния охранных зон

ЭКСПЛИКАЦИЯ земельных участков, в границах которых расположены наземные части объекта газораспределительной системы - газопровод "Г/п НД: разв. и ввод к д. 2; 4Стан" с КН 63:02:000000:974, расположенного по адресу: Самарская область, городской округ Жигулевск, город Жигулевск

№ п/п	Кадастровый номер участка	Разрешенное использование	Район	Местоположение	Категория земель	Вид права	Реквизиты выписки из ЕГРП	Сведения о правообладателе	Площадь участка (кв.м.)	Площадь участка (кв.м.), предполагаемая к занятию, (кв.м.)	Вид наземного объекта	Протяженность надземной части газопровода, м	Адреса правообладателей	Примечание
1	-	-	-	Самарская область, городской округ Жигулевск, г. Жигулевск	Земли населенных пунктов	-	-	-	6	6	ШРП, ГК-58	-	-	-
Итого														
6														

ПОСТАНОВЛЕНИЕ администрации г. о. Жигулевск от 28.08.2019 № 1617 Об установлении публичного сервитута

Рассмотрев ходатайство общества с ограниченной ответственностью "Газпром газораспределение Самара (ИНН 6345009196 ОГРН 1036301730871) в лице Ибрагимов Айрата Валерьевича, действующего по доверенности от 24.05.2018 № 63/79-н/63-2018-4-159, от 23.07.2019 входящий номер 6845 об установлении публичного сервитута, обоснование необходимости установления публичного сервитута объекта газораспределительной системы - "Здание ГРП", описание местоположения границ публичного сервитута для размещения объекта газораспределительной системы - "Здание ГРП", содержащего координаты характерных точек границ публичного сервитута и схему расположения границ публичного сервитута на кадастровом плане территории 63:02:0404003, выписку из Единого государственного реестра недвижимости об объекте недвижимости от 28.05.2019 № 99/2019/263885367 в отношении нежилого здания ГРП с кадастровым номером 63:02:0404007:14, руководствуясь главой V.7 Земельного кодекса Российской Федерации, пунктом 3 статьи 3.6 Федерального закона от 25.10.2001 № 137-ФЗ "О введении в действие Земельного кодекса Российской Федерации", Федеральным законом от 13.07.2015 № 218-ФЗ "О государственной регистрации недвижимости", приказом Министерства экономического развития Российской Федерации от 10.10.2018 № 541 "Об установлении требований к графическому описанию местоположения границ публичного сервитута, точности определения координат характерных точек границ публичного сервитута, формату электронного документа, содержащего указанные сведения", Уставом городского округа Жигулевск Самарской области, ПОСТАНОВЛЯЮ:

- Установить публичный сервитут в целях обеспечения дальнейшей эксплуатации объекта газораспределительной системы "Здание ГРП" с кадастровым номером 63:02:0404007:14, находящегося в собственности общества с ограниченной ответственностью "Газпром газораспределение Самара" (ИНН 6345009196 ОГРН 1036301730871), сроком на 49 лет, в отношении земель, государственная собственность на которые не разграничена, в границах кадастрового квартала 63:02:0404003, общей площадью 40 кв.м.
- Утвердить границы публичного сервитута согласно приложению № 1 к настоящему постановлению.
- Уполномочить Ибрагимов Айрата Валерьевича 29.08.1989 г.р., пол: мужской, паспорт: 36 09 175411 выдан 22.10.2009 Отделом УФМС России по Самарской области в Автозаводском районе гор. Тольятти, зарегистрированного по адресу: Самарская область, г. Самара, Кировский район, Волжское шоссе, дом № 119, кв. 171, быть представителем

лем муниципального образования городской округ Жигулевск в Управлении Федеральной службы государственной регистрации, кадастра и картографии по Самарской области, в филиале Федерального государственного бюджетного учреждения "Федеральная кадастровая палата Федерального службы государственной регистрации, кадастра и картографии" по Самарской области на право обращения с заявлениями о постановке на государственный кадастровый учет и о внесении в Единый государственный реестр недвижимости сведений о границах публичного сервитута, согласно приложению № 1 к настоящему постановлению, а также с заявлением о регистрации в Едином государственном реестре недвижимости сведений о публичном сервитуте в целях обеспечения дальнейшей эксплуатации объекта газораспределительной системы - "Здание ГРП" с кадастровым номером 63:02:0404007:14, находящегося в собственности общества с ограниченной ответственностью "Газпром газораспределение Самара" в отношении земель, государственная собственность на которые не разграничена, в границах кадастрового квартала 63:02:0404003, общей площадью 40 кв.м, согласно приложению № 1 к настоящему постановлению.

4. Утвердить график проведения работ при осуществлении деятельности, для обеспечения которой устанавливается публичный сервитут "Здание ГРП", согласно приложению № 2 к настоящему постановлению.

5. Обязать общество с ограниченной ответственностью "Газпром газораспределение Самара" привести земли и земельные участки в состоянии, пригодное для использования в соответствии с видом разрешенного использования, снести инженерное сооружение, размещенное на основании публичного сервитута, в сроки, предусмотренные пунктом 8 статьи 39.50 Земельного кодекса Российской Федерации.

6. Опубликовать настоящее постановление в течение пяти рабочих дней со дня его принятия в газете "Вестник Жигулевска" и разместить на официальном сайте администрации городского округа Жигулевск в сети Интернет.

7. В течение пяти рабочих дней со дня принятия настоящего постановления направить его копию:

- Обществу с ограниченной ответственностью "Газпром газораспределение Самара";
- В Управление Федеральной службы государственной регистрации, кадастра и картографии по Самарской области.
- Считать публичный сервитут установленным со дня внесения сведений о нем в Единый государственный реестр недвижимости.
- Контроль за исполнением настоящего постановления возложить на руководителя департамента имущественных отношений и муниципального контроля администрации городского округа Жигулевск Сухокурова А.В.

Глава городского округа Д.В. Холин

Приложение №1

ОПИСАНИЕ МЕСТОПОЛОЖЕНИЯ ГРАНИЦ					
Публичный сервитут для размещения объекта газораспределительной системы - "Здание ГРП"					
(наименование объекта, местоположение границ которого описано (далее - объект))					
Раздел 1					
Сведения об объекте					
№ п/п	Характеристики объекта	Описание характеристик			
1	2	3			
1.	Местоположение объекта	445365, Самарская область, город Жигулевск, село Богатырь			
2.	Площадь объекта +/- величина погрешности определения площади (Р +/- Дельта Р)	40 +/- 2 м²			
3.	Иные характеристики объекта	-			
Раздел 2					
Сведения о местоположении границ объекта					
1. Система координат МСК-63, Зона 1					
2. Сведения о характерных точках границ объекта					
Обозначение характерных точек границ	Координаты, м		Метод определения координат характерной точки	Средняя квадратическая погрешность положения характерной точки (Мт), м	Описание обозначения точки на местности (при наличии)
	X	Y			
1	2	3	4	5	6
-	-	-	-	-	-
3. Сведения о характерных точках части (частей) границы объекта					
Обозначение характерных точек части границы	Координаты, м		Метод определения координат характерной точки	Средняя квадратическая погрешность положения характерной точки (Мт), м	Описание обозначения точки на местности (при наличии)
	X	Y			
1	2	3	4	5	6
Часть 1					
1	413405.20	1361830.36	Геодезический метод	0.10	-

2	413404.78	1361838.35	Геодезический метод	0.10	-
3	413399.83	1361838.09	Геодезический метод	0.10	-
4	413400.26	1361830.10	Геодезический метод	0.10	-
1	413405.20	1361830.36	Геодезический метод	0.10	-

Раздел 3
Сведения о местоположении измененных (уточненных) границ объекта

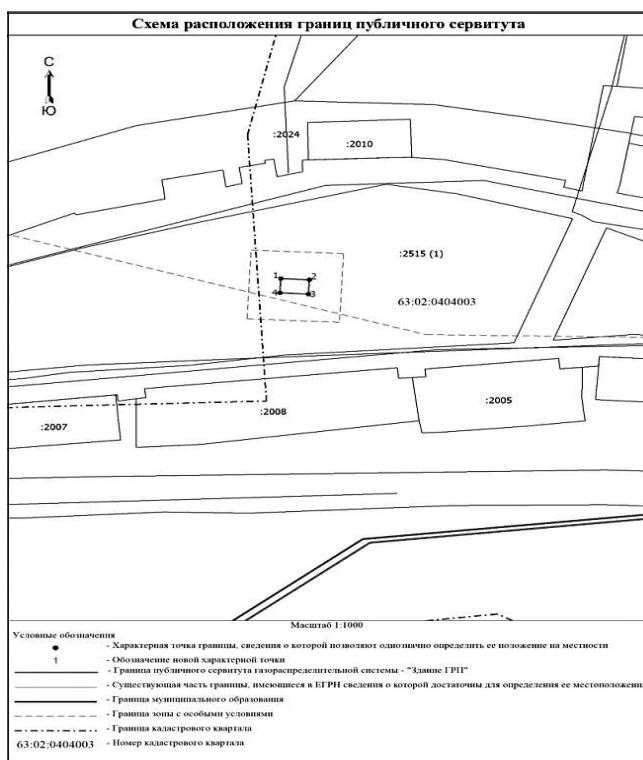
1. Система координат -

2. Сведения о характерных точках границ объекта

Обозначение характерных точек границ	Существующие координаты, м		Измененные (уточненные) координаты, м		Метод определения координат характерной точки	Средняя квадратическая погрешность положения характерной точки (Мт), м	Описание обозначения точки на местности (при наличии)
	X	Y	X	Y			
1	2	3	4	5	6	7	8
-	-	-	-	-	-	-	-

3. Сведения о характерных точках части (частей) границы объекта

Обозначение характерных точек части границы	Существующие координаты, м		Измененные (уточненные) координаты, м		Метод определения координат характерной точки	Средняя квадратическая погрешность положения характерной точки (Мт), м	Описание обозначения точки на местности (при наличии)
	X	Y	X	Y			
1	2	3	4	5	6	7	8
-	-	-	-	-	-	-	-



ЭКСПЛИКАЦИЯ
земельных участков, в границах которых расположены наземные части объекта газораспределительной системы - "Здание ГРП" с КН 63:02:0404007:14, расположенного по адресу: Самарская область, городской округ Жигулёвск, город Жигулёвск

№ п/п	Кадастровый номер участка	Разрешенное использование	Район	Местоположение	Категория земель	Вид права	Реквизиты выписки из ЕГРП	Сведения о правообладателе	Площадь участка (кв.м.)	Площадь участка (кв.м.)	Вид наземного объекта	Протяженность надземной части газопровода, м	Адреса правообладателей	Примечание
1	-	-	п. Богатырь	Самарская область, городской округ Жигулёвск, с. Богатырь	Земли населенных пунктов	-	-	-	-	40	здание ГРП	-	-	-
Итого										40				

ПОСТАНОВЛЕНИЕ администрации г. о. Жигулёвск
от 28.08.2019 № 1618
Об установлении публичного сервитута

Рассмотрев ходатайство общества с ограниченной ответственностью "Газпром газораспределение Самара (ИНН 6345009196 ОГРН 1036301730871) в лице Ибрагимова Айрата Валерьевича, действующего по доверенности от 24.05.2018 № 63/79-н/63-2018-4-159, от 23.07.2019 входящий номер 6844 об установлении публичного сервитута, обоснование необходимости установления публичного сервитута объекта газораспределительной системы - "ГРП-25 пос. Пчельник", описание местоположения границ публичного сервитута для размещения объекта газораспределительной системы - "ГРП-25 пос. Пчельник", содержащего координаты характерных точек границ публичного сервитута и схему расположения границ публичного сервитута на кадастровом плане территории 63:02:0303023, выписку из Единого государственного реестра недвижимости об объекте недвижимости при кадастровом номере 63:02:0303023:1159, руководствуясь главой V.7 Земельного кодекса Российской Федерации, пунктом 3 статьи 3.6 Федерального закона от 25.10.2001 № 137-ФЗ "О введении в действие Земельного кодекса Российской Федерации", Федеральным законом от 13.07.2015 № 218-ФЗ "О государственной регистрации недвижимости", приказом министерства экономического развития Российской Федерации от 10.10.2018 № 541 "Об установлении требований к графическому описанию местоположения границ публичного сервитута, точности определения координат характерных точек границ публичного сервитута, формату электронного документа, содержащего указанные сведения", Уставом городского округа Жигулёвск Самарской области, ПОСТАНОВЛЯЮ:

- Установить публичный сервитут в целях обеспечения дальнейшей эксплуатации объекта газораспределительной системы "ГРП-25 пос. Пчельник" с кадастровым номером 63:02:0303023:1159, находящегося в собственности общества с ограниченной ответственностью "Газпром газораспределение Самара" (ИНН 6345009196 ОГРН 1036301730871), сроком на 49 лет, в отношении земель, государственная собственность на которые не разграничена, в границах кадастрового квартала 63:02:0303023, общей площадью 66 кв.м.
- Утвердить границы публичного сервитута согласно приложению № 1 к настоящему постановлению.
- Уполномочить Ибрагимова Айрата Валерьевича 29.08.1989 г.р., пол: мужской, паспорт: 36 09 175411 выдан 22.10.2009 Отделом УФМС России по Самарской области в Автозаводском районе гор. Тольятти, зарегистрированного по адресу: Самарская область, г. Самара, Кировский район, Волжское шоссе, дом № 119, кв. 171, быть представителем муниципального образования городской округ Жигулёвск в Управлении Федеральной службы государственной регистрации, кадастра и картографии по Самарской области, в филиале Федеральной государственной службы государственной регистрации, кадастра и картографии по Самарской области на право обращения с заявлениями о постановке на государственный кадастровый учет и о внесении в Единый государственный реестр недвижимости сведений о границах публичного сервитута, согласно приложению № 1 к настоящему постановлению, а также с заявлением о регистрации в Едином государственном реестре недвижимости сведений о публичном сервитуте в целях обеспечения дальнейшей эксплуатации объекта газораспределения - "ГРП-25 пос. Пчельник" с кадастровым номером 63:02:0303023:1159, находящегося в собственности общества с ограниченной ответственностью "Газпром газораспределение Самара" в отношении земель, государственная собственность на которые не разграничена, в границах кадастрового квартала 63:02:0303023, общей площадью 66 кв.м, согласно приложению № 1 к настоящему постановлению.
- Утвердить график проведения работ при осуществлении деятельности, для обеспечения которой устанавливается публичный сервитут "ГРП-25 пос. Пчельник", согласно приложению № 2 к настоящему постановлению.
- Обязать общество с ограниченной ответственностью "Газпром газораспределение Самара" привести земли и земельные участки в состоянии, пригодное для использования в соответствии с видом разрешенного использования, снести инженерное сооружение, размещенное на основании публичного сервитута, в сроки, предусмотренные пунктом 8 статьи 39.50 Земельного кодекса Российской Федерации.
- Опубликовать настоящее постановление в течение пяти рабочих дней со дня его принятия в газете "Вестник Жигулёвска" и разместить на официальном сайте администрации городского округа Жигулёвск в сети Интернет.
- В течение пяти рабочих дней со дня принятия настоящего постановления направить его копию:
- Обществу с ограниченной ответственностью "Газпром газораспределение Самара";
- В Управление Федеральной службы государственной регистрации, кадастра и картографии по Самарской области.
- Считать публичный сервитут установленным со дня внесения сведений о нем в Единый государственный реестр недвижимости.
- Контроль за исполнением настоящего постановления возложить на руководителя департамента имущественных отношений и муниципального контроля администрации городского округа Жигулёвск Сухорукова А.В.

Глава городского округа Д.В. Холин

ЭКСПЛИКАЦИЯ
земельных участков, в границах которых расположены наземные части объекта газораспределительной системы - "ГРП-25 пос.Пчельник" с КН 63:02:0303023:1159, расположенного по адресу: Самарская область, городской округ Жигулёвск, город Жигулёвск

№ п/п	Кадастровый номер участка	Разрешенное использование	Район	Местоположение	Категория земель	Вид права	Реквизиты выписки из ЕГРП	Сведения о правообладателе	Площадь участка (кв.м.)	Площадь участка (кв.м.)	Вид наземного объекта	Протяженность надземной части газопровода, м	Адреса правообладателей	Примечание
1	-	-	-	Самарская область, городской округ Жигулёвск, город Жигулёвск	Земли населенных пунктов	-	-	-	-	66	нежилое здание ГРП№25, СКЗ	-	-	-
Итого										66				

«Вестник Жигулёвска»

Главный редактор **Е.Ю. ГУРАЕВСКАЯ**
№ 18 (24)

Номер подписан 29.08.2019 г. Время подписания в печать 29.08.2019 г. по графику - 18.00, фактически - в 17.00. Дата выхода в свет - 30.08.2019 г.

Тираж 50 экз. Бесплатно.

Адрес редакции, издателя: 445350, Самарская область, г. Жигулёвск, ул. Пушкина, 17.

Отпечатано в ООО «Делинк» 445043, Самарская область, г. Тольятти, ул. Коммунальная, 39.

УЧРЕДИТЕЛЬ:

Администрация городского округа Жигулёвск

Текстовое описание местоположения границ населенных пунктов, территориальных зон, особо охраняемых природных территорий, зон с особыми условиями использования территорий

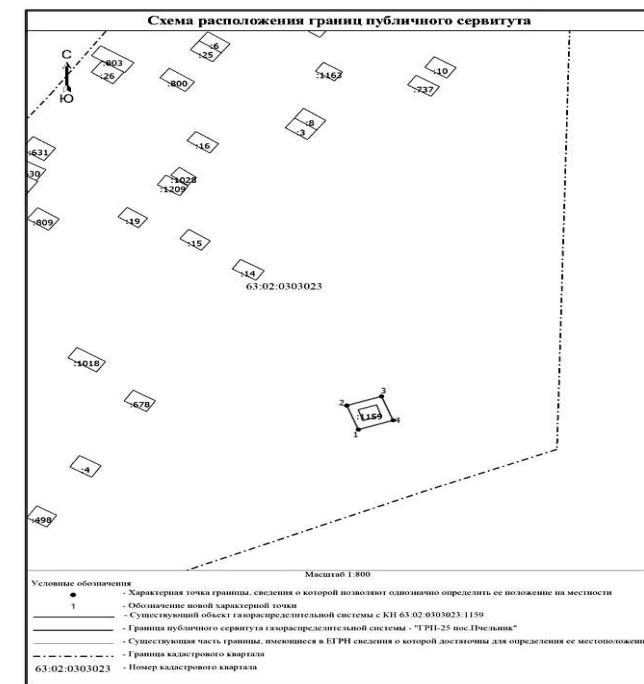
Прохождение границы		Описание прохождения границы
от точки	до точки	
1	2	3
1	2	-
2	3	-
3	4	-
4	1	-

График проведения работ при осуществлении деятельности, для обеспечения которой устанавливается публичный сервитут "Здание ГРП"

Кадастровый номер/адрес	Вид наземного элемента	Срок/виды работ
Земли, государственная собственность на которые не разграничена в границах кадастрового квартала 63:02:0404003	ГРП	1 раз в 2 месяца технический осмотр и проверка состояния охранных зон

3. Сведения о характерных точках части (частей) границы объекта

Обозначение характерных точек части границы	Существующие координаты, м		Измененные (уточненные) координаты, м		Метод определения координат характерной точки	Средняя квадратическая погрешность положения характерной точки (Мт), м	Описание обозначения точки на местности (при наличии)
	X	Y	X	Y			
1	2	3	4	5	6	7	8
-	-	-	-	-	-	-	-



Текстовое описание местоположения границ населенных пунктов, территориальных зон, особо охраняемых природных территорий, зон с особыми условиями использования территорий

Прохождение границы		Описание прохождения границы
от точки	до точки	
1	2	3
1	2	-
2	3	-
3	4	-
4	1	-

График проведения работ при осуществлении деятельности, для обеспечения которой устанавливается публичный сервитут "ГРП-25 пос. Пчельник"

Кадастровый номер/адрес	Вид наземного элемента	Срок/виды работ
Земли, государственная собственность на которые не разграничена в границах кадастрового квартала 63:02:0303023	ГРП, скз	1 раз в 2 месяца технический осмотр и проверка состояния охранных зон