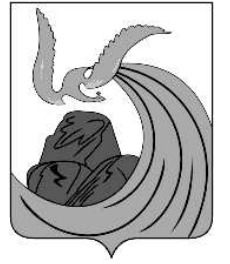


# Вестник Жигулёвска



## Официальное опубликование

№ 17 (23), 22 августа (четверг) 2019 г.

### Содержание

Постановления администрации г. о. Жигулевск: № 1277 от 25.07.2019 г., № 1291 от 26.07.2019 г., № 1480, 1481, 1482, 1483, 1484, 1485, 1486, 1487, 1488, 1489, 1490, 1491, 1492, 1493, 1494 от 16.08.2019 г., № 1496, 1497, 1510, 1511, 1512, 1515, 1516, 1517, 1518, 1519, 1520, 1521, 1522, 1523, 1524 от 20.08.2019 г., № 1244 от 22.07.2019 г., № 1531 от 20.08.2019 г.

1 - 32 стр.

### ПОСТАНОВЛЕНИЕ администрации г. о. Жигулевск

от 25.07.2019 г. № 1277

#### О внесении изменений в муниципальную программу "Содержание и текущий ремонт зданий общеобразовательных учреждений городского округа Жигулевск" на 2014-2021 годы, утвержденную постановлением администрации городского округа Жигулевск от 08.11.2013 № 2199

В соответствии с решением Думы городского округа Жигулевск от 10.12.2018 № 406 "О бюджете городского округа Жигулевск на 2019 год и на плановый период 2020 и 2021 годов" (в редакции от 29.05.2019 № 474) Порядком принятия решений о разработке муниципальных программ городского округа Жигулевск, их формирования и реализации, утвержденным постановлением администрации городского округа Жигулевск от 28.01.2015 № 2 нпа, руководствуясь Уставом городского округа Жигулевск Самарской области, ПОСТАНОВЛЯЮ:

1. Внести в муниципальную программу "Содержание и текущий ремонт зданий общеобразовательных учреждений городского округа Жигулевск" на 2014-2021 годы, утвержденную постановлением администрации городского округа Жигулевск от 08.11.2013 № 2199 (далее - Программа), следующие изменения:

1.1. Графу 5 Паспорта Программы "Основные цели и задачи муниципальной программы" изложить в следующей редакции:

"5. Основные цели и задачи муниципальной программы

Цели Программы:

1. Поддержание технического состояния зданий общеобразовательных учреждений в соответствии с нормативными требованиями безопасности, санитарными и противопожарными нормами.

2. Сокращение сроков устранения аварий и выполнения работ по текущему ремонту и содержанию зданий.

3. Сокращение расходов на аварийные ремонты

и на содержание зданий учреждений образования. Задачи Программы:

1. Своевременная оплата коммунальных расходов на содержание зданий с целью обеспечения бесперебойной поставки энергоресурсов потребителям.

2. Устранение аварийных ситуаций, связанных с техническим состоянием зданий и систем жизнеобеспечения образовательных учреждений, повышение противопожарной безопасности объектов.

3. Подготовка учреждений образования к новому учебному году, проведение капитального ремонта зданий учреждений.

4. Проектирование и строительство дошкольных образовательных учреждений. "

1.2. Графу 9 Паспорта Программы "Объемы и источники финансирования муниципальной программы" изложить в следующей редакции:

"9. Объемы и источники финансирования муниципальной программы

Общий объем финансирования Программы составляет 851 998,69 тыс. руб., из них:

- средства местного бюджета 477 045,88 тыс. руб., в том числе по годам:

2014 - 55 534,50 тыс. руб.;  
2015 - 43 085,90 тыс. руб.;  
2016 - 59 231,40 тыс. руб.;  
2017 - 64 505,95 тыс. руб.;  
2018 - 57 565,38 тыс. руб.;  
2019 - 64 537,56 тыс. руб.;  
2020 - 64 965,19 тыс. руб.;  
2021 - 67 620,00 тыс. руб.

- средства областного бюджета и федерального бюджета 374 952,81 тыс. руб., в том числе по годам:

2015 - 31 622,00 тыс. руб.;  
2016 - 73 938,52 тыс. руб., из них 44 838,57 тыс. руб. - федеральная субсидия на реализацию мероприятий по содействию создания в субъектах РФ новых мест в общеобразовательных организациях (текущие поступления);  
2017 - 21 157,30 тыс. руб.;  
2018 - 18 444,38 тыс. руб.;  
2019 - 35 309,61 тыс. руб.;  
2020 - 57 618,00 тыс. руб.;  
2021 - 136 863,00 тыс. руб. "

1.3. Раздел 5 Программы "Источники финансирования муниципальной программы с распределением по годам и объемам, обоснование ресурсного обеспечения реализации муниципальной программы" изложить в следующей редакции:

"Общий объем финансирования Программы составляет 851 998,69 тыс. руб., из них:

- средства местного бюджета 477 045,88 тыс. руб., в том числе по годам:

2014 - 55 534,50 тыс. руб.;  
2015 - 43 085,90 тыс. руб.;  
2016 - 59 231,40 тыс. руб.;  
2017 - 64 505,95 тыс. руб.;  
2018 - 57 565,38 тыс. руб.;  
2019 - 64 537,56 тыс. руб.;  
2020 - 64 965,19 тыс. руб.;  
2021 - 67 620,00 тыс. руб.

- средства областного бюджета и федерального бюджета 374 952,81 тыс. руб., в том числе по годам:

2015 - 31 622,00 тыс. руб.;  
2016 - 73 938,52 тыс. руб., из них 44 838,57 тыс. руб. - федеральная субсидия на реализацию мероприятий по содействию создания в субъектах РФ новых мест в общеобразовательных организациях (текущие поступления);  
2017 - 21 157,30 тыс. руб.;  
2018 - 18 444,38 тыс. руб.;  
2019 - 35 309,61 тыс. руб.;  
2020 - 57 618,00 тыс. руб.;  
2021 - 136 863,00 тыс. руб.

Главным распорядителем бюджетных средств является администрация городского округа Жигулевск."

1.4. Приложение № 1 к Программе изложить в редакции в соответствии с приложением № 1 к настоящему постановлению.

1.5. Приложение № 2 к Программе изложить в редакции в соответствии с приложением № 2 к настоящему постановлению.

2. Опубликовать настоящее постановление в газете "Вестник Жигулевска".

3. Разместить настоящее постановление в разделе "Муниципальные программы" на сайте администрации городского округа Жигулевск в сети Интернет.

4. Настоящее постановление вступает в силу со дня его подписания.

5. Контроль за исполнением настоящего постановления возложить на заместителя главы городского округа Жигулевск по городскому хозяйству и градостроительству Живодерова А.Н.

Глава городского округа Д.В. Холин

#### Целевые индикаторы (показатели), характеризующие ежегодный ход и итоги реализации муниципальной программы

№ п/п	Наименование целевого индикатора (показателя)	Единица измерения	Базовый уровень 2014	Значение целевых индикаторов (показателей) в плановом периоде (прогноз)							Ответственный исполнитель
				2015	2016	2017	2018	2019	2020	2021	
<b>Задача 1. Своевременная оплата коммунальных расходов, на содержание зданий с целью обеспечения бесперебойной поставки энергоресурсов потребителям</b>											
1.1.	Количество случаев отключения потребителей от источников энергоресурсов по причине несвоевременных расчетов за поставленные ресурсы	шт.	0	0	0	0	0	0	0	0	МКУ "ТОиЭЗ"
<b>Задача 2. Устранение аварийных ситуаций, связанных с техническим состоянием зданий и систем жизнеобеспечения образовательных учреждений, повышение противопожарной безопасности объектов</b>											
2.1.	Количество жалоб потребителей на несвоевременное оказание услуг по причине неудовлетворительного технического обслуживания	шт.	10	8	5	3	2	1	1	1	МКУ "ТОиЭЗ"
2.2.	Количество случаев закрытия объектов по причине нарушения противопожарного режима и несвоевременного устранения предписаний ОГПН	%	0	0	0	0	0	0	0	0	МКУ "ТОиЭЗ"
2.3.	Количество случаев закрытия объектов образования на срок более одних суток по причине несвоевременного устранения аварий систем инженерного обеспечения (электро, тепло, водоснабжения)	шт.	2	0	0	0	0	0	0	0	МКУ "ТОиЭЗ"
2.4.	Количество случаев закрытия объектов по причине нарушения санитарно-эпидемиологического состояния и несвоевременного устранения предписаний ОРПН	шт.	0	0	0	0	0	0	0	0	МКУ "ТОиЭЗ"
<b>Задача 3. Подготовка учреждений образования к новому учебному году, проведение капитального ремонта зданий учреждений</b>											
3.1.	Подготовка учреждений образования к новому учебному году	шт.	11	11	11	11	11	11	11	11	МКУ "ТОиЭЗ"
3.2.	Капитальный ремонт зданий учреждений образования	шт.	2	0	1	1	0	1	0	1	МКУ "ЖСЗ"
<b>Задача 4. Проектирование и строительство дошкольных образовательных учреждений</b>											
4.1.	Проектирование и строительство дошкольных образовательных учреждений в рамках национальных проектов	шт.	x	x	x	x	x	x	x	x	МКУ "ЖСЗ"
	Справочно: количество зданий, находящихся на содержании за счет средств городского бюджета	шт.	30	30	30	30	30	30	30	30	

Приложение № 1 к муниципальной Программе "Содержание и текущий ремонт зданий общеобразовательных учреждений городского округа Жигулевск" на 2014 - 2021 годы

Приложение № 2 муниципальной программе «Содержание и текущий ремонт зданий общеобразовательных учреждений городского округа Жигулевск» на 2014-2021 годы

#### Перечень мероприятий муниципальной программы

№ п/п	Наименование мероприятий	Местный бюджет										Областной бюджет										Федеральный бюджет		Итого по программе	Ответственный исполнитель мероприятия
		Всего, в т.ч. по годам реализации	2014	2015	2016	2017	2018	2019	2020	2021	Всего, в т.ч. по годам реализации	2014	2015	2016	2017	2018	2019	2020	2021	2014	2015				
<b>Услуги по содержанию зданий, оказываемые школам и дошкольным учреждениям</b>																									
1	Оплата коммунальных расходов на содержание зданий *	211 855,29	11 604,65	10 455,93	19 746,41	29 979,45	30 394,76	29 232,30	40 527,99	39 913,80	97 474,09	0,0	31 622,00	23 825,92	9 379,25	15 507,92	17 139,00	0,00	0,00	309 329,38	МКУ "ТОиЭЗ"				
2	Работы, услуги по содержанию имущества *	29 352,27	3 848,14	3 624,66	3 852,00	2 800,99	3 698,68	3 842,60	3 842,60	3 842,60	1 366,57	0,0	0,00	1 152,57	214,00	0,00	0,00	0,00	0,00	30 718,84	МКУ "ТОиЭЗ"				
3	Прочие услуги*	11 991,19	1 534,31	2 332,16	1 126,01	3 022,39	982,62	1 138,90	927,40	927,40	981,68	0,0	0,00	528,92	0,00	452,76	0,00	0,00	0,00	12 972,87	МКУ "ТОиЭЗ"				
4	Прочие услуги	2 774,95	0,00	0,00	1 917,03	857,92	0,00	0,00	0,00	0,00	0,00	0,00	0,00	0,00	0,00	0,00	0,00	0,00	0,00	2 774,95	МКУ "ЖСЗ"				
5	Оплата налогов и перечисление других платежей *	100 072,54	10 116,15	13 172,20	10 625,24	10 882,05	13 846,90	13 810,00	13 810,00	13 810,00	4 247,66	0,0	0,00	3 483,54	764,12	0,00	0,00	0,00	0,00	104 320,20	МКУ "ТОиЭЗ"				
6	Подготовка учреждений образования к новому учебному году (текущий ремонт) *	44 851,79	0,00	6 996,90	10 555,40	9 814,46	7 485,03	10 000,00	0,00	0,00	3 955,78	0,0	0,00	109,00	1 413,08	2 433,70	0,00	0,00	0,00	48 807,56	МКУ "ТОиЭЗ"				
6.1	РП "Современная школа": Создание центров цифрового и гуманитарного профилей "Точка роста"	531,80	0,00	0,00	0,00	0,00	0,00	531,80	0,00	0,00	0,00	0,0	0,0	0,0	0,0	0,0	0,0	0,0	0,0	531,80	МКУ "ЖСЗ"				
7	Проведение капитального ремонта зданий учреждений образования (школ)**	52 655,20	25 492,84	5 516,56	9 178,72	4 752,11	52,63	3 063,56	2 902,78	1 696,00	93 969,03	0,00	0,00	44 838,57	9 386,85	0,00	18 170,61	11 964,00	9 609,00	146 624,23	МКУ "ЖСЗ"				
8	Оборудование и инвентарь	5 493,02	1 789,90	177,18	934,43	1 453,85	637,66	500,00	0,00	0,00	0,00	0,0	0,00	0,00	0,00	0,00	0,00	0,00	0,00	5 493,02	МКУ "ТОиЭЗ"				
9	Оборудование и инвентарь	476,45	0,00	0,00	476,45	0,00	0,00	0,00	0,00	0,00	0,00	0,0	0,00	0,00	0,00	0,00	0,00	0,00	0,00	476,45	МКУ "ЖСЗ"				
10	Материальные запасы	2 499,90	0,00	218,50	205,28	258,42	467,10	450,20	450,20	450,20	50,00	0,0	0,00	0,00	0,00	50,00	0,00	0,00	0,00	2 549,90	МКУ "ТОиЭЗ"				
11	Материальные запасы	251,66	0,00	0,00	51,66	200,00	0,00	0,00	0,00	0,00	0,00	0,0	0,00	0,00	0,00	0,00	0,00	0,00	0,00	251,66	МКУ "ЖСЗ"				
12	Проектирование и строительство дошкольных образовательных учреждений в рамках национальных проектов	11 984,22	0,00	0,00	0,00	0,00	0,00	2 500,00	2 504,22	6 980,00	172 908,00	0,0	0,0	0,0	0,0	0,0	0,0	45 654,00	127 254,00	184 892,22	МКУ "ЖСЗ"				
	Итого по школам и дошкольным учреждениям:	474 258,48	54 385,99	42 494,09	58 668,63	64 021,64	57 565,38	64 537,56	64 965,19	67 620,00	374 952,81	0,00	31 622,00	73 938,52	21 157,30	18 444,38	35 309,61	57 618,00	136 863,00	849 211,29					

1	2	3	4	5	6	7	8	9	10	11	12	13	14	15	16	17	18	19	20	21	22
<b>Услуги по содержанию зданий, оказываемые внешкольным учреждениям дополнительного образования</b>																					
1	Оплата коммунальных расходов на содержание зданий	1 451,81	625,70	286,07	304,90	235,14	0,00	0,00	0,00	0,00	0,00	0,00	0,00	0,00	0,00	0,00	0,00	0,00	0,00	1 451,81	МКУ "ТоиЭЗ"
2	Работы, услуги по содержанию имущества	408,83	157,96	124,21	88,32	38,34	0,00	0,00	0,00	0,00	0,00	0,00	0,00	0,00	0,00	0,00	0,00	0,00	0,00	408,83	МКУ "ТоиЭЗ"
3	Прочие услуги	270,25	90,65	17,73	43,10	118,77	0,00	0,00	0,00	0,00	0,00	0,00	0,00	0,00	0,00	0,00	0,00	0,00	0,00	270,25	МКУ "ТоиЭЗ"
4	Оплата налогов и перечисление других платежей	656,51	274,20	163,80	126,45	92,06	0,00	0,00	0,00	0,00	0,00	0,00	0,00	0,00	0,00	0,00	0,00	0,00	0,00	656,51	МКУ "ТоиЭЗ"
	Итого по внешкольным учреждениям:	2 787,40	1 148,51	591,81	562,77	484,31	0,00	0,00	0,00	0,00	0,00	0,00	0,00	0,00	0,00	0,00	0,00	0,00	0,00	2 787,40	
	ВСЕГО по Программе:	4 770 045,88	55 534,50	43 085,90	59 231,40	64 505,95	57 565,38	64 537,56	64 965,19	67 620,00	374 952,81	0,00	31 622,00	73 938,52	21 157,30	18 444,38	35 309,61	57 618,00	136 863,00	851 998,69	
	* в т.ч. стимулирующие субсидии												31 622,00	29 099,95	11 770,45	18 444,38	17 139,00	0,00	0,00		
	** в т.ч. федеральная субсидия													44 838,57							

\* - субсидии из областного бюджета, предоставляемые с учетом выполнения показателей социально-экономического развития

\*\* - федеральная субсидия на реализацию мероприятий по содействию создания в субъектах Российской Федерации новых мест в общеобразовательных организациях (текущие поступления)

### ПОСТАНОВЛЕНИЕ администрации г. о. Жигулевск

от 26.07.2019 г. № 1291

#### О внесении изменений в муниципальную программу "Благоустройство городского округа Жигулевск" на 2018-2022 годы, утвержденную постановлением администрации городского округа Жигулевск от 25.09.2015 № 2007

В соответствии с решением Думы городского округа Жигулевск Самарской области от 10.12.2018 № 406 "О бюджете городского округа Жигулевск на 2019 год и на плановый период 2020 и 2022 годов" (в редакции от 27.06.2019 № 486), Порядком принятия решений о разработке муниципальных программ городского округа Жигулевск, их формирования и реализации, утвержденным постановлением администрации городского округа Жигулевск от 28.01.2015 № 2 нпа, руководствуясь Федеральным законом от 06.10.2003 № 131-ФЗ "Об общих принципах организации местного самоуправления в Российской Федерации", руководствуясь Уставом городского округа Жигулевск Самарской области,

##### ПОСТАНОВЛЯЮ:

1. Внести в муниципальную программу "Благоустройство городского округа Жигулевск" на 2018-2022 годы, утвержденную постановлением администрации городского округа Жигулевск от 25.09.2015 № 2007 (далее - Программа), следующие изменения:

1.1. Графу 9 Паспорта Программы "Объемы и источники финансирования муниципальной программы" изложить в следующей редакции:

" 9. Объемы и источники финансирования му-

ниципальной программы

Общий объем средств на реализацию Программы составляет 198 098,38 тыс. руб., из них: - средства местного бюджета 158 746,90 тыс. руб., в том числе по годам:

2018 год - 85 096,30 тыс. руб. (в т.ч. 1 091,19 тыс. руб.);

2019 год - 54 042,60 тыс. руб. (в т.ч. 934,52 тыс. руб.);

2020 год - 6 500,00 тыс. руб.;

2021 год - 13 108,00 тыс. руб.;

2022 год - 0,00 тыс. руб.

- средства областного бюджета 39 351,48 тыс. руб., в том числе по годам:

2018 год - 15 402,64 тыс. руб. ( в т.ч. 8 797,99 тыс. руб.);

2019 год - 23 948,84 тыс. руб. ( в т.ч. 18 489,00 тыс. руб.);

2020 год - 0,00 тыс. руб.;

2021 год - 0,00 тыс. руб.;

2022 год - 0,00 тыс. руб.

\* - безвозмездные поступления из прочих источников;

\*\* - субсидии из областного бюджета, предоставленные с учетом выполнения показателей социально-экономического развития.

Источники финансирования - местный и областной бюджеты. "

1.2. Раздел 5 Программы "Источники финансирования муниципальной программы с распределением по годам и объемам, обоснование ресурсного обеспечения реализации муниципальной программы" изложить в следующей редакции:

"Общий объем средств на реализацию Программы составляет 198 098,38 тыс. руб., из них: - средства местного бюджета 158 746,90 тыс. руб., в том числе по годам:

2018 год - 85 096,30 тыс. руб. (в т.ч. 1 091,19 тыс. руб.);

2019 год - 54 042,60 тыс. руб. (в т.ч. 934,52 тыс. руб.);

2020 год - 6 500,00 тыс. руб.;

2021 год - 13 108,00 тыс. руб.;

2022 год - 0,00 тыс. руб.

- средства областного бюджета 39 351,48 тыс. руб., в том числе по годам:

2018 год - 15 402,64 тыс. руб. ( в т.ч. 8 797,99 тыс. руб.);

2019 год - 23 948,84 тыс. руб. (в т.ч. 18 489,00 тыс. руб.);

2020 год - 0,00 тыс. руб.;

2021 год - 0,00 тыс. руб.;

2022 год - 0,00 тыс. руб.;

2021 год - 0,00 тыс. руб.;

2022 год - 0,00 тыс. руб.

\* - безвозмездные поступления из прочих источников;

\*\* - субсидии из областного бюджета, предоставленные с учетом выполнения показателей социально-экономического развития.

Источники финансирования - местный и областной бюджеты".

1.3. Приложение № 2 к Программе изложить в редакции в соответствии с приложением к настоящему постановлению.

2. Опубликовать настоящее постановление в газете "Вестник Жигулевска".

3. Разместить настоящее постановление в разделе "Муниципальные программы" на сайте администрации городского округа Жигулевск в сети Интернет.

4. Настоящее постановление вступает в силу со дня его подписания.

5. Контроль за исполнением настоящего постановления возложить на заместителя главы городского округа Жигулевск по городскому хозяйству и градостроительству Живодерова А.Н.

Глава городского округа Д.В. Холин

Приложение к постановлению администрации городского округа Жигулевск от 26.07.2019 г. № 1291  
Приложение № 2 к муниципальной программе «Благоустройство городского округа Жигулевск» на 2018-2022 годы  
тыс. руб.

#### Перечень мероприятий муниципальной программы

№ п/п	Мероприятие	Местный бюджет					Областной бюджет					Итого по Программе	Ответственный исполнитель мероприятия		
		Всего, в т.ч. по годам реализации	2018	2019	2020	2021	2022	Всего, в т.ч. по годам реализации	2018	2019	2020			2021	2022
1	2	3	4	5	6	7	8	9	10	11	12	13	14	15	16
<b>Задача 1: Приведение к нормативным параметрам элементов благоустройства и выполнение комплексного благоустройства территорий городского округа</b>															
1.1.	Содержание территорий г.о. Жигулевск (в том числе: Уборка усовершенствованных покрытий механизированным способом, содержание остановок общественного транспорта; Уборка несовершенствованных покрытий вручную, содержание урн)	2 434,90	2 434,90	0,00	0,00	0,00	0,00	0,00	0,00	0,00	0,00	0,00	0,00	2 434,90	Отдел энергетики и ЖКХ
1.2.	Мероприятия в рамках муниципального задания МБУ «Благоустройство»	25 768,04	9 648,72	14 619,32	1 500,00	0,00	0,00	2 300,00	0,00	2 300,00	0,00	0,00	0,00	28 068,04	МБУ "Благоустройство"
1.2.1.	Субсидия на иные цели МБУ "Благоустройство" для аренды биотуалета	25,00	0,00	25,00	0,00	0,00	0,00	0,00	0,00	0,00	0,00	0,00	0,00	25,00	МБУ "Благоустройство"
1.3.	Восстановление рекреационной зоны мкр. Моркваши (путем доставки, выгрузки и разравнивания песка) и подготовка к эксплуатации в летний период	1 155,65	160,65	995,00	0,00	0,00	0,00	765,00	765,00	0,00	0,00	0,00	0,00	1 920,65	Отдел энергетики и ЖКХ
1.3.1.	Устройство настила для маломобильных граждан на территории рекреационной зоны мкр. Моркваши	500,00	0,00	500,00	0,00	0,00	0,00	0,00	0,00	0,00	0,00	0,00	0,00	500,00	Управление соц. развития
1.4.	Ремонт набережной мкр. Моркваши (тротуарная плитка, покраска перилл и опор, замена урн и лавок)	0,00	0,00	0,00	0,00	0,00	0,00	0,00	0,00	0,00	0,00	0,00	0,00	0,00	Отдел энергетики и ЖКХ
1.5.	Спил ветхих и больных деревьев и омолаживающая обрезка деревьев	3 641,65	1 861,65	1 780,00	0,00	0,00	0,00	0,00	0,00	0,00	0,00	0,00	0,00	3 641,65	Отдел энергетики и ЖКХ
1.6.	Ремонт подпорных стенок и лестниц	720,27	720,27	0,00	0,00	0,00	0,00	0,00	0,00	0,00	0,00	0,00	0,00	720,27	Отдел энергетики и ЖКХ
1.7.	Устройство ограждения парка "40 лет ВЛКСМ" со стороны ул. Победы	0,00	0,00	0,00	0,00	0,00	0,00	0,00	0,00	0,00	0,00	0,00	0,00	0,00	Отдел энергетики и ЖКХ
1.8.	Устройство лавок, навесов в местах ожидания пассажиров речпорта и ремонт лестничных маршей	386,06	386,06	0,00	0,00	0,00	0,00	0,00	0,00	0,00	0,00	0,00	0,00	386,06	Отдел энергетики и ЖКХ
1.9.	Проведение отдельных видов работ по ремонту многоквартирных домов и благоустройству дворовых территорий	12 523,10	10 523,10	2 000,00	0,00	0,00	0,00	1 976,90	1 976,90	0,00	0,00	0,00	0,00	14 500,00	Отдел энергетики и ЖКХ
1.10.	Установка поручней вдоль ул. Энергетиков, д.9, ул. Никитина, д.48	82,36	82,36	0,00	0,00	0,00	0,00	0,00	0,00	0,00	0,00	0,00	0,00	82,36	Отдел энергетики и ЖКХ
1.11.	Устройство урн для сбора ТБО и лавок вдоль тротуаров	0,00	0,00	0,00	0,00	0,00	0,00	0,00	0,00	0,00	0,00	0,00	0,00	0,00	Отдел энергетики и ЖКХ
1.12.	Ремонт въездных в город стелл	0,00	0,00	0,00	0,00	0,00	0,00	0,00	0,00	0,00	0,00	0,00	0,00	0,00	Отдел энергетики и ЖКХ
1.13.	Ремонт стеллы в парке "40 лет ВЛКСМ"	0,00	0,00	12,30	0,00	0,00	0,00	0,00	0,00	0,00	0,00	0,00	0,00	0,00	Отдел энергетики и ЖКХ
1.14.	Предпроектные исследования по программе "Малые города и исторические поселения"	210,30	198,00	0,00	0,00	0,00	0,00	0,00	0,00	0,00	0,00	0,00	0,00	210,30	Управление соц. развития, МБУ "ДМО"
1.15.	Реализация мероприятий государственной программы "Поддержка инициатив населения муниципальных образований в Самарской области", в том числе:	4 362,86	2 193,56	2 169,30	0,00	0,00	0,00	11 445,68	5 985,83	5 459,85	0,00	0,00	0,00	15 808,54	Отдел энергетики и ЖКХ
1.15.1.	Благоустройство территории общего пользования микрорайона Александровское Поле, в т.ч.	909,82	909,82	0,00	0,00	0,00	0,00	2 000,00	2 000,00	0,00	0,00	0,00	0,00	2 909,82	Отдел энергетики и ЖКХ
1.15.2.	Благоустройство территории общего пользования микрорайона В-1, в т.ч.	875,12	475,20	0,00	0,00	0,00	0,00	1 999,04	1 999,04	0,00	0,00	0,00	0,00	2 874,16	Отдел энергетики и ЖКХ
1.15.3.	Благоустройство территории общего пользования микрорайона Яблоневый овраг, в т.ч.	408,62	445,83	0,00	0,00	0,00	0,00	1 986,79	1 986,79	0,00	0,00	0,00	0,00	2 395,41	Отдел энергетики и ЖКХ
1.15.4.	Обустройство универсальной спортивной площадки в с. Ширяево, в т.ч.	260,65	0,00	260,65	0,00	0,00	0,00	1 477,01	0,00	1 477,01	0,00	0,00	0,00	1 737,66	Отдел энергетики и ЖКХ
1.15.5.	Обустройство универсальной спортивной площадки в с. Богатырь, в т.ч.	852,02	0,00	852,02	0,00	0,00	0,00	1 997,55	0,00	1 997,55	0,00	0,00	0,00	2 849,57	Отдел энергетики и ЖКХ
1.15.6.	Обустройство спортивной зоны в мкр. В-3, в т.ч.	435,80	0,00	435,80	0,00	0,00	0,00	1 985,29	0,00	1 985,29	0,00	0,00	0,00	2 421,09	Отдел энергетики и ЖКХ
1.15.7.	Реализация мероприятий государственной программы "Поддержка инициатив населения муниципальных образований в Самарской области"	620,83	0,00	620,83	0,00	0,00	0,00	0,00	0,00	0,00	0,00	0,00	0,00	620,83	Отдел энергетики и ЖКХ
1.16.	Проведение экспертизы достоверности сметной стоимости объектов благоустройства общественных территорий	27,00	0,00	27,00	0,00	0,00	0,00	0,00	0,00	0,00	0,00	0,00	0,00	27,00	Отдел энергетики и ЖКХ
	Итого по задаче 1	51 837,19	28 209,27	22 127,92	1 500,00	0,00	0,00	16 487,58	8 727,73	7 759,85	0,00	0,00	0,00	68 324,77	
<b>Задача 2: Совершенствование системы обращения с отходами производства и потребления</b>															
2.1.	Обустройство мест сбора и удаления отходов на территории жилищного фонда в соответствии с санитарными правилами и нормами	1 938,67	288,28	1 650,39	0,00	0,00	0,00	0,00	0,00	0,00	0,00	0,00	0,00	1 938,67	Отдел энергетики и ЖКХ
2.2.	Организация сбора и вывоза ртутьсодержащих отходов	20,00	10,00	10,00	0,00	0,00	0,00	0,00	0,00	0,00	0,00	0,00	0,00	20,00	Отдел энергетики и ЖКХ
2.3.	Ликвидация несанкционированных объектов размещения отходов	3 009,12	1 464,07	1 045,05	0,00	500,00	0,00	0,00	0,00	0,00	0,00	0,00	0,00	3 009,12	Отдел энергетики и ЖКХ
2.4.	Проведение месячника санитарной очистки территории городского округа Жигулевск	188,79	98,05	90,74	0,00	0,00	0,00	0,00	0,00	0,00	0,00	0,00	0,00	188,79	Отдел энергетики и ЖКХ
2.5.	Уборка и вывоз мусора (веток и растительной поросли) с территории с.Зольное и с. Ширяево	90,00	90,00	0,00	0,00	0,00	0,00	0,00	0,00	0,00	0,00	0,00	0,00	90,00	Центр "СМС"
	Итого по задаче 2	1 858,40	1 950,40	2 796,18	0,00	500,00	0,00	0,00	0,00	0,00	0,00	0,00	0,00	5 246,58	
<b>Задача 3: Содержание в надлежащем состоянии ливневых ручьев и ливневой канализации, предназначенных для приема и отвода талых и дождевых вод</b>															
3.1.	Промывка трубопроводов ливневой канализации (различных диаметров)	1 858,40	858,40	1 000,00	0,00	0,00	0,00	0,00	0,00	0,00	0,00	0,00	0,00	1 858,40	Отдел энергетики и ЖКХ
3.2.	Очистка камер, проходных и полупроходных каналов от мокрого ила и грязи	26,70	26,70	0,00	0,00	0,00	0,00	0,00	0,00	0,00	0,00	0,00	0,00	26,70	Отдел энергетики и ЖКХ
3.3.	Очистка ливневых ручьев от ила, грязи, мусора, ТБО и сорной растительности	2 583,40	1 083,40	500,00	0,00	1 000,00	0,00	0,00	0,00	0,00	0,00	0,00	0,00	2 583,40	Отдел энергетики и ЖКХ
3.4.	Устройство л														

1	2	3	4	5	6	7	8	9	10	11	12	13	14	15	16
<b>Задача 5: Обеспечение регулярной работы по отлову безнадзорных животных</b>															
5.1.	Сотлов безнадзорных животных на территории городского округа Жигулевск	990,00	990,00	X	X	X	X	618,81	618,81	X	X	X	X	1 608,81	Отдел энергетики и ЖКХ
	Итого по задаче 5	990,00	990,00	X	X	X	X	618,81	618,81	X	X	X	X	1 608,81	
<b>Задача 6: Увеличение числа освещенных улиц за счет восстановления линий наружного освещения и обеспечение подачи электроэнергии для осуществления уличного освещения на территории городского округа Жигулевск</b>															
6.1.	Замена ламп уличного освещения	1 000,00	1 000,00	0,00	0,00	0,00	0,00	737,55	0,00	737,55	0,00	0,00	0,00	1 737,55	Отдел энергетики и ЖКХ
6.2.	Реконструкция светоточек уличного освещения	1 499,77	1 499,77	0,00	0,00	0,00	0,00	0,00	0,00	0,00	0,00	0,00	0,00	1 499,77	Отдел энергетики и ЖКХ
6.3.	Обеспечение подачи электроэнергии	60 226,39	26 624,89	18 601,50	5 000,00	10 000,00	0,00	17 646,54	3 375,10	14 271,44	0,00	0,00	0,00	77 872,93	Отдел энергетики и ЖКХ
	Итого по задаче 6	62 726,16	29 124,66	18 601,50	5 000,00	10 000,00	0,00	18 384,09	3 375,10	15 008,99	0,00	0,00	0,00	81 110,25	
<b>Задача 7: Снос ветхого и аварийного жилья на территории городского округа Жигулевск</b>															
7.1.	Снос ветхого и аварийного жилья	11 224,34	10 724,34	500,00	0,00	0,00	0,00	2 000,00	2 000,00	0,00	0,00	0,00	0,00	13 224,34	Отдел энергетики и ЖКХ
	Итого по задаче 7	11 224,34	10 724,34	500,00	0,00	0,00	0,00	2 000,00	2 000,00	0,00	0,00	0,00	0,00	13 224,34	
	<b>ВСЕГО ПО ПРОГРАММЕ:</b>	<b>158 746,90</b>	<b>85 096,30</b>	<b>54 042,60</b>	<b>6 500,00</b>	<b>13 108,00</b>	<b>0,00</b>	<b>39 351,48</b>	<b>15 402,64</b>	<b>23 948,84</b>	<b>0,00</b>	<b>0,00</b>	<b>0,00</b>	<b>198 098,38</b>	
	* в т.ч. безвозмездные поступления		1 091,19	934,52											
	** в т.ч. стимулирующие субсидии								8 797,99	18 489,00					

\* - безвозмездные поступления из прочих источников (софинансирование общественных проектов)  
 \*\* - субсидии из областного бюджета, предоставленные с учетом выполнения показателей социально-экономического развития

**ПОСТАНОВЛЕНИЕ администрации г. о. Жигулевск от 16.08.2019 № 1480 Об установлении публичного сервитута**

Рассмотрев ходатайство общества с ограниченной ответственностью «Газпром газораспределение Самара» (ИНН 6345009196 ОГРН 1036301730871) в лице Ибрагимова Айрата Валерьевича, действующего по доверенности от 24.05.2018 № 63/79-н/63-2018-4-159, от 02.07.2019 входящий номер 6031 об установлении публичного сервитута, обоснование необходимости установления публичного сервитута объекта газораспределительной системы: газопровод «Г/п ввод ул. Морквашинского, 7», карту (план), описание местоположения границ публичного сервитута для размещения объекта газораспределительной сети - газопровод «Г/п ввод ул. Морквашинского, 7», содержащее координаты характерных точек границ публичного сервитута, выписку из Единого государственного реестра недвижимости об объекте недвижимости № 99/2019/263882068 в отношении сооружения (объект газораспределительной системы) «Г/п ввод ул. Морквашинского, 7» с кадастровым номером 63:02:0206002:974, руководствуясь главой V.7 Земельного кодекса Российской Федерации, пунктом 3 статьи 3.6 Федерального закона от 25.10.2001 № 137-ФЗ «О введении в действие Земельного кодекса Российской Федерации», Федеральным законом от 13.07.2015 № 218-ФЗ «О государственной регистрации недвижимости», приказом Министерства экономического развития Российской Федерации от 10.10.2018 № 541 «Об установлении требований к графическому описанию местоположения границ публичного сервитута, точности определения координат характерных точек границ публичного сервитута, формату электронного документа, содержащего указанные сведения», Уставом городского округа Жигулевск Самарской области,

**ПОСТАНОВЛЯЮ:**  
 1. Установить публичный сервитут в целях обеспечения дальнейшей эксплуатации объекта газораспределения: «Г/п ввод ул. Морквашинского, 7» с кадастровым номером 63:02:0206002:974, находящегося в собственности общества с ограниченной ответственностью «Газпром газораспределение Самара» (ИНН 6345009196 ОГРН 1036301730871) сроком на 49 лет, в отношении земель, государственная собственность на которые не разграничена, в границах кадастрового квартала 63:02:0206002, общей площадью 1 кв.м.  
 2. Утвердить границы публичного сервитута согласно приложению № 1 к настоящему постановлению.

3. Уполномочить Ибрагимова Айрата Валерьевича 29.08.1989 г.р., пол: мужской, паспорт 3609 175411 выдан 22.10.2009 Отделом УФМС России по Самарской области в Автозаводском районе гор. Тольятти, зарегистрированного по адресу: Самарская область, г. Самара, Кировский район, Волжское шоссе, дом № 119, кв. 171, быть представителем муниципального образования городской округ Жигулевск в Управлении Федеральной службы государственной регистрации, кадастра и картографии по Самарской области, в филиале Федерального государственного бюджетного учреждения «Федеральная кадастровая палата Федеральной службы государственной регистрации, кадастра и картографии» по Самарской области на право обращения с заявлениями о постановке на государственный кадастровый учет и внесении в Единый государственный реестр недвижимости сведений о границах публичного сервитута, согласно приложению № 1 к настоящему постановлению, а также с заявлением о регистрации в Едином государственном реестре недвижимости сведений о публичном сервитуте в целях обеспечения дальнейшей эксплуатации объекта газораспределения: «Г/п ввод ул. Морквашинского, 7» с кадастровым номером 63:02:0206002:974, находящегося в собственности общества с ограниченной ответственностью «Газпром газораспределение Самара» в отношении земель, государственная собственность на которые не разграничена, в границах кадастрового квартала 63:02:0206002, общей площадью 1 кв.м.

4. Утвердить график проведения работ при осуществлении деятельности, для обеспечения которой устанавливается публичный сервитут газопровод «Г/п ввод ул. Морквашинского, 7», согласно приложению № 2 к настоящему постановлению.

5. Обязать общество с ограниченной ответственностью «Газпром газораспределение Самара» привести земли и земельные участки в состояние, пригодное для использования в соответствии с видом разрешенного использования, снести инженерное сооружение, размещенное на основании публичного сервитута, в сроки, предусмотренные пунктом 8 статьи 39.50 Земельного кодекса Российской Федерации.

6. Опубликовать настоящее постановление в течение пяти рабочих дней с момента его принятия в газете «Вестник Жигулевска» и разместить на официальном сайте администрации городского округа Жигулевск в сети Интернет.

7. В течение пяти рабочих дней с момента принятия настоящего постановления направить его копию:

7.1. Обществу с ограниченной ответственностью «Газпром газораспределение Самара»;

7.2. в Управление Федеральной службы государственной регистрации, кадастра и картографии по Самарской области.

8. Разместить копию настоящего постановления в общедоступных местах многоквартирного дома № 7 ул. Морквашинского г. Жигулевска городского округа Жигулевск Самарской области (на досках объявлений, размещенных во всех подъездах многоквартирного дома, или в пределах земельного участка, на котором расположен многоквартирный дом).

9. Считать публичный сервитут установленным со дня внесения сведений о нем в Единый государственный реестр недвижимости.

10. Контроль за исполнением настоящего постановления возложить на руководителя департамента имущественных отношений и муниципального контроля администрации городского округа Жигулевск Сухокурова А.В.

Глава городского округа Д.В. Холин

Приложение №1

**ОПИСАНИЕ МЕСТОПОЛОЖЕНИЯ ГРАНИЦ**

**Публичный сервитут для размещения объекта газораспределительной сети - Газопровод "Г/п ввод ул.Морквашинского, 7"**

(наименование объекта, местоположение границ которого описано (далее - объект))

**Раздел 1**

**Сведения об объекте**

№ п/п	Характеристики объекта	Описание характеристик
1	1. Местоположение объекта	Самарская область, город Жигулевск
2	2. Площадь объекта +/- величина погрешности определения площади (P +/- Дельта P)	1 +/- 1 м <sup>2</sup>
3	3. Иные характеристики объекта	-

**Раздел 2**

**Сведения о местоположении границ объекта**

1. Система координат МСК-63, зона 1

2. Сведения о характерных точках границ объекта

Обозначение характерных точек границ	Координаты, м		Метод определения координат характерной точки	Средняя квадратическая погрешность положения характерной точки (Мт), м	Описание обозначения точки на местности (при наличии)
	X	Y			
1	2	3	4	5	6
-	-	-	-	-	-

3. Сведения о характерных точках части (частей) границы объекта

Обозначение характерных точек части границы	Координаты, м		Метод определения координат характерной точки	Средняя квадратическая погрешность положения характерной точки (Мт), м	Описание обозначения точки на местности (при наличии)
	X	Y			
1	2	3	4	5	6
Часть 1					
1	412466.72	1333677.35	Геодезический метод	0.10	-
2	412467.72	1333677.33	Геодезический метод	0.10	-
3	412467.72	1333678.33	Геодезический метод	0.10	-
4	412466.72	1333678.35	Геодезический метод	0.10	-
1	412466.72	1333677.35	Геодезический метод	0.10	-

**Раздел 3**

**Сведения о местоположении измененных (уточненных) границ объекта**

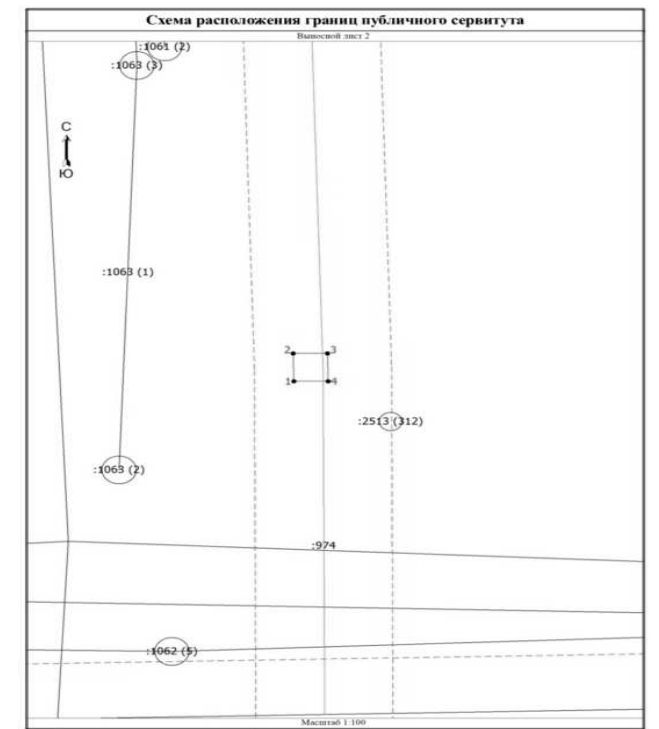
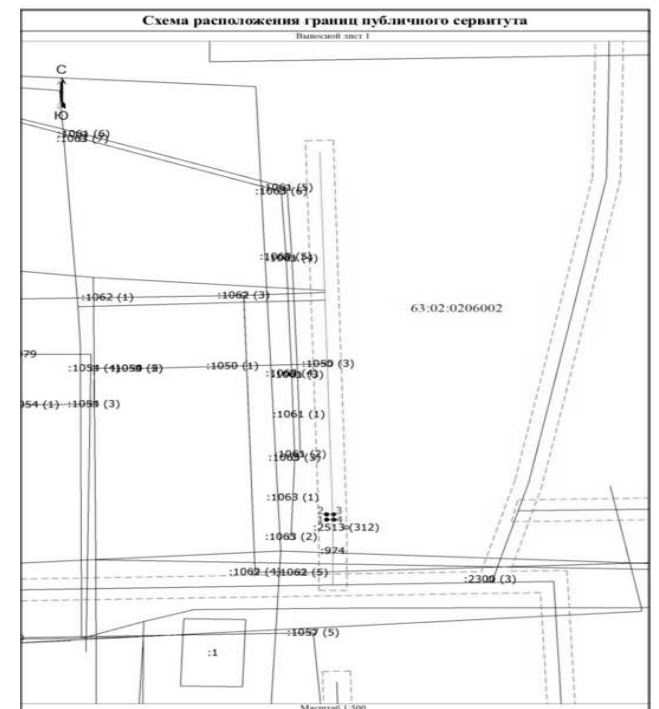
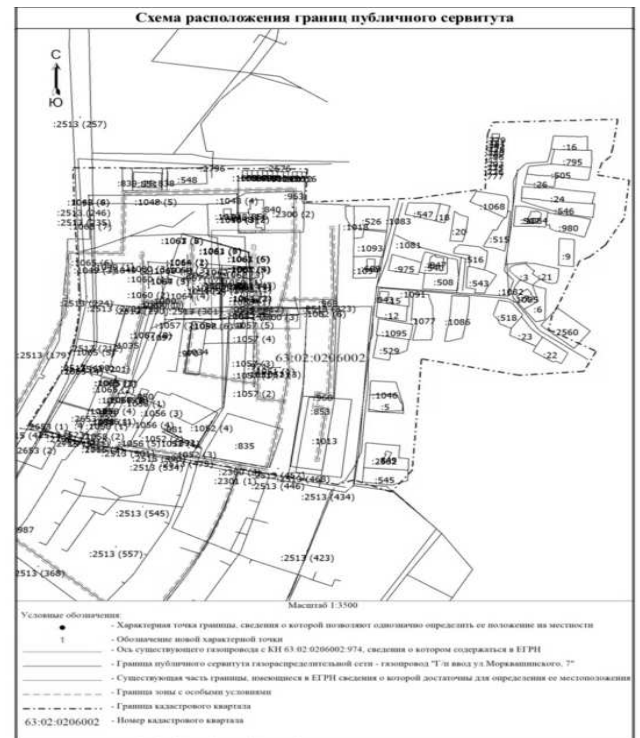
1. Система координат -

2. Сведения о характерных точках границ объекта

Обозначение характерных точек границ	Существующие координаты, м		Измененные (уточненные) координаты, м		Метод определения координат характерной точки	Средняя квадратическая погрешность положения характерной точки (Мт), м	Описание обозначения точки на местности (при наличии)
	X	Y	X	Y			
1	2	3	4	5	6	7	8
-	-	-	-	-	-	-	-

3. Сведения о характерных точках части (частей) границы объекта

Обозначение характерных точек части границы	Существующие координаты, м		Измененные (уточненные) координаты, м		Метод определения координат характерной точки	Средняя квадратическая погрешность положения характерной точки (Мт), м	Описание обозначения точки на местности (при наличии)
	X	Y	X	Y			
1	2	3	4	5	6	7	8
-	-	-	-	-	-	-	-



**Текстовое описание местоположения границ населенных пунктов, территориальных зон, особо охраняемых природных территорий, зон с особыми условиями использования территорий**

Прохождение границы	Описание прохождения границы	
1	2	3
1	2	-
2	3	-
3	4	-
4	1	-

Приложение №2

**График проведения работ при осуществлении деятельности, для обеспечения, которой устанавливается публичный сервитут газопровод "Г/п ввод ул. Морквашинского, 7"**

Кадастровый номер/адрес	Вид наземного элемента	Срок/виды работ
Земли, государственная собственность на которые не разграничена в границах кадастрового квартала 63:02:0206002	Выход из земли находится на отступке многоквартирного жилого дома	1 раз в 2 месяца Технический осмотр и проверка состояния охранных зон

**"ЭКСПЛИКАЦИЯ**

земельных участков, в границах которых расположены наземные части объекта газораспределительной системы - газопровод "Г/п ввод ул.Морквашинского, 7" с КН 63:02:0206002:974, расположенного по адресу: Самарская область, городской округ Жигулевск, город Жигулевск"

№ п/п	Кадастровый номер участка	Разрешенное использование	Район	Местоположение	Категория земель	Вид права	Реквизиты выписки из ЕGRP	Сведения о правообладателе	Площадь участка (кв.м.)	Площадь участка (кв.м.), предполагаемая к занятию, (кв.м.)	Вид наземного объекта	Протяженность надземной части газопровода, м	Адреса правообладателей	Примечание
1	-	-	Моркваши	Самарская область, городской округ Жигулевск	земли населенного пункта	-	-	-	-	1	выход	-	-	образованный земельный участок расположен на отступке дома, имеющего адрес Самарская область, г. Жигулевск, ул. Морквашинская, 7
Итого											1			

## ПОСТАНОВЛЕНИЕ администрации г. о. Жигулевск от 16.08.2019 № 1482 Об установлении публичного сервитута

Рассмотрев ходатайство общества с ограниченной ответственностью «Газпром газораспределение Самара» (ИНН 6345009196 ОГРН 1036301730871) в лице Ибрагимова Айрата Валерьевича, действующего по доверенности от 24.05.2018 № 63/79-н/63-2018-4-159, от 02.07.2019 входящий номер 6035 об установлении публичного сервитута, обоснование необходимости установления публичного сервитута объекта газораспределительной системы: газопровод «Г/п к д. № 27 В-1», карту (план), описание местоположения границ публичного сервитута для размещения объекта газораспределительной сети - газопровод «Г/п к д. № 27 В-1», содержащее координаты характерных точек границ публичного сервитута, выписку из Единого государственного реестра недвижимости об объекте недвижимости № 99/2019/263882855 в отношении сооружения (объект газораспределительной системы) «Г/п к д. № 27 В-1» с кадастровым номером 63:02:0206014:487, руководствуясь главой V.7 Земельного кодекса Российской Федерации, пунктом 3 статьи 3.6 Федерального закона от 25.10.2001 № 137-ФЗ «О введении в действие Земельного кодекса Российской Федерации», Федеральным законом от 13.07.2015 № 218-ФЗ «О государственной регистрации недвижимости», приказом министерства экономического развития Российской Федерации от 10.10.2018 № 541 «Об установлении требований к графическому описанию местоположения границ публичного сервитута, точности определения координат характерных точек границ публичного сервитута, формату электронного документа, содержащего указанные сведения», Уставом городского округа Жигулевск Самарской области, ПОСТАНОВЛЯЮ:

1. Установить публичный сервитут в целях обеспечения дальнейшей эксплуатации объекта газораспределения: «Г/п к д. № 27 В-1» с кадастровым номером 63:02:0206014:487, находящегося в собственности общества с ограниченной ответственностью «Газпром газораспределение Самара» (ИНН 6345009196 ОГРН 1036301730871) сроком на 49 лет, в отношении части земельного участка с кадастровым номером 63:02:0206014:370, площадью 1 кв.м, расположенного по адресу: Российская Федерация, Самарская область, городской округ Жигулевск, г. Жигулевск, мкр. В-1, дом № 27.

2. Утвердить границы публичного сервитута согласно приложению № 1 к настоящему постановлению.

3. Уполномочить Ибрагимова Айрата Валерьевича 29.08.1989 г.р., пол: мужской, паспорт 3609 175411 выдан 22.10.2009 Отделом УФМС России по Самарской области в Автозаводском районе гор. Тольятти, зарегистрированного по адресу: Самарская область, г. Самара, Кировский район, Волжское шоссе, дом № 119, кв. 171, быть представителем муниципального образования городской округ Жигулевск в Управлении Федеральной службы государственной регистрации, кадастра и картографии» по Самарской области, в филиале Федерального государственного бюджетного учреждения «Федеральная кадастровая палата Федеральной службы государственной регистрации, кадастра и картографии» по Самарской области на право обращения с заявлениями о постановке на государственный кадастровый учет и о внесении в Единый государственный реестр недвижимости сведений о границах публичного сервитута, согласно приложению № 1 к настоящему постановлению, а также с заявлением о регистрации в Едином государственном реестре недвижимости сведений о публичном сервитуте в целях обеспечения дальнейшей эксплуатации объекта газораспределения: «Г/п к д. № 27 В-1» с кадастровым номером 63:02:0206014:487, находящегося в собственности общества с ограниченной ответственностью «Газпром газораспределение Самара» в отношении части земельного участка с кадастровым номером 63:02:0206014:370, площадью 1 кв.м, расположенного по адресу: Российская Федерация, Самарская область, городской округ Жигулевск, г. Жигулевск, мкр. В-1, дом № 27.

4. Обязать общество с ограниченной ответственностью «Газпром газораспределение Самара» привести земли и земельные участки в состояние, пригодное для использования в соответствии с видом разрешенного использования, снести инженерное сооружение, размещенное на основании публичного сервитута, в сроки, предусмотренные пунктом 8 статьи 39.50 Земельного кодекса Российской Федерации.

5. Опубликовать настоящее постановление в течение пяти рабочих дней с момента его принятия в газете «Вестник Жигулевска» и разместить на официальном сайте администрации городского округа Жигулевск в сети Интернет.

6. В течение пяти рабочих дней с момента принятия настоящего постановления направить его копию:

6.1. Обществу с ограниченной ответственностью «Газпром газораспределение Самара»;

6.2. в Управление Федеральной службы государственной регистрации, кадастра и картографии по Самарской области.

7. Разместить копию настоящего постановления в общедоступных

местах многоквартирного дома № 27 мкр. В-1 г. Жигулевска городского округа Жигулевск Самарской области (на досках объявлений, размещенных во всех подъездах многоквартирного дома, или в пределах земельного участка, на котором расположен многоквартирный дом).

8. Считать публичный сервитут установленным со дня внесения сведений о нем в Единый государственный реестр недвижимости.

9. Контроль за исполнением настоящего постановления возложить на руководителя департамента имущественных отношений и муниципального контроля администрации городского округа Жигулевск Сухорукова А.В.

Глава городского округа Д.В. Холин

Приложение №1

ОПИСАНИЕ МЕСТОПОЛОЖЕНИЯ ГРАНИЦ		
Публичный сервитут для размещения объекта газораспределительной сети - Газопровод "Г/п к д. №27 В-1"		
(наименование объекта, местоположение границ которого описано (далее - объект))		
Раздел 1		
Сведения об объекте		
№ п/п	Характеристики объекта	Описание характеристик
1	Местоположение объекта	Самарская область, город Жигулевск
2	Площадь объекта +/- величина погрешности определения площади (P +/- Дельта)	1 +/- 1 м <sup>2</sup>
3	Иные характеристики объекта	-

Раздел 2					
Сведения о местоположении границ объекта					
1. Система координат МСК-63, зона 1					
2. Сведения о характерных точках границ объекта					
Обозначение характерных точек границ	Координаты, м		Метод определения координат характерной точки	Средняя квадратическая погрешность положения характерной точки	Описание обозначения точки на местности (при наличии)
	X	Y			
1	2	3	4	5	6
-	-	-	-	-	-

3. Сведения о характерных точках части (частей) границы объекта					
Обозначение характерных точек части границы	Координаты, м		Метод определения координат характерной точки	Средняя квадратическая погрешность положения характерной точки	Описание обозначения точки на местности (при наличии)
	X	Y			
1	2	3	4	5	6
Часть 1					
1	410232.16	1333034.77	Геодетический метод	0.10	-
2	410233.16	1333034.78	Геодетический метод	0.10	-
3	410233.14	1333035.78	Геодетический метод	0.10	-
4	410232.14	1333035.77	Геодетический метод	0.10	-
1	410232.16	1333034.77	Геодетический метод	0.10	-

Раздел 3							
Сведения о местоположении измененных (уточненных) границ объекта							
1. Система координат -							
2. Сведения о характерных точках границ объекта							
Обозначение характерных точек границ	Существующие координаты, м		Измененные (уточненные) координаты, м		Метод определения координат характерной точки	Средняя квадратическая погрешность положения характерной точки (Mт), м	Описание обозначения точки на местности (при наличии)
	X	Y	X	Y			
1	2	3	4	5	6	7	8
-	-	-	-	-	-	-	-

3. Сведения о характерных точках части (частей) границы объекта							
Обозначение характерных точек части границы	Существующие координаты, м		Измененные (уточненные) координаты, м		Метод определения координат характерной точки	Средняя квадратическая погрешность положения характерной точки (Mт), м	Описание обозначения точки на местности (при наличии)
	X	Y	X	Y			
1	2	3	4	5	6	7	8
-	-	-	-	-	-	-	-

### "ЭКСПЛИКАЦИЯ земельных участков, в границах которых расположены наземные части объекта газораспределительной системы - газопровод "Г/п к д. №27 В-1" с КН 63:02:0206014:487, расположенного по адресу: Самарская область, городской округ Жигулевск, город Жигулевск"

№ п/п	Кадастровый номер участка	Разрешенное использование	Район	Местоположение	Категория земель	Вид права	Реквизиты выписки из ЕГРП	Сведения о правообладателе	Площадь участка (кв.м.)	Площадь участка (кв.м.), предлагаемая к занятию, (кв.м.)	Вид наземного объекта	Протяженность надземной части газопровода, м	Адреса правообладателей	Примечание
1	63:02:0206014:370	для дальнейшей эксплуатации многоквартирного дома	В-1	Самарская область, городской округ Жигулевск, г. Жигулевск, мкр. В-1, дом 27	Земли населенных пунктов	Общая долевая собственность от 28.10.2011	28.05.2019 №99/2019/263882048	Собственники многоквартирном доме	4010	1	выход	-	-	-

Итого 1

## ПОСТАНОВЛЕНИЕ администрации г. о. Жигулевск от 16.08.2019 № 1482 Об установлении публичного сервитута

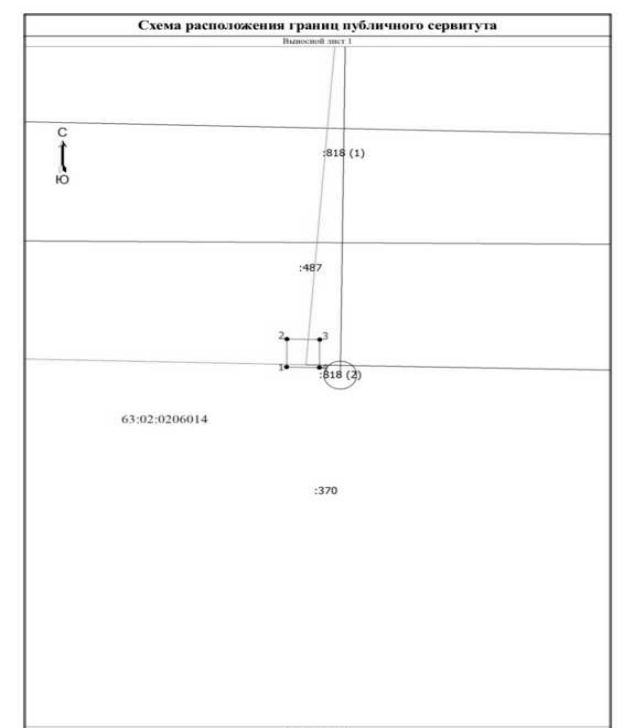
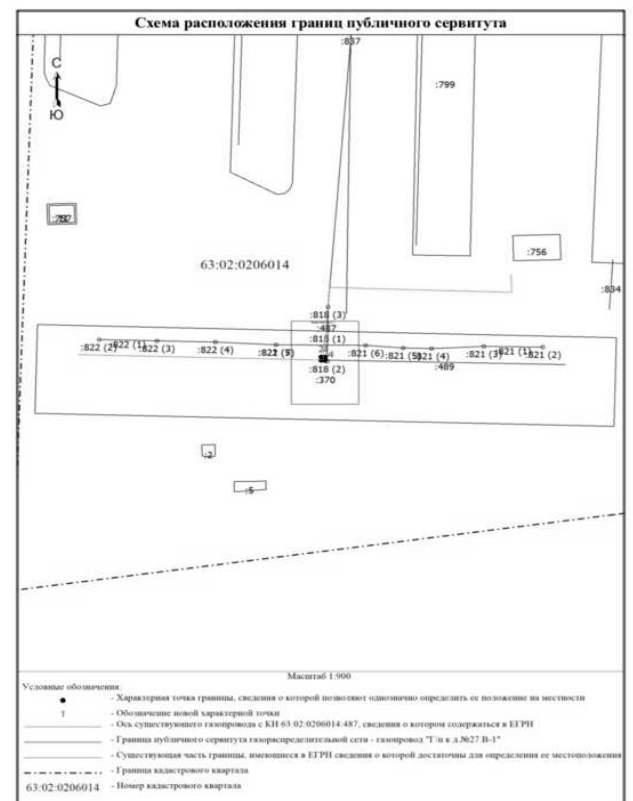
Рассмотрев ходатайство общества с ограниченной ответственностью «Газпром газораспределение Самара» (ИНН 6345009196 ОГРН 1036301730871) в лице Ибрагимова Айрата Валерьевича, действующего по доверенности от 24.05.2018 № 63/79-н/63-2018-4-159, от 02.07.2019 входящий номер 6032 об установлении публичного сервитута, обоснование необходимости установления публичного сервитута объекта газораспределительной системы: газопровод «Г/п к д. 13 В-1», карту (план), описание местоположения границ публичного сервитута для размещения объекта газораспределительной сети - газопровод «Г/п к д. 13 В-1», содержащее координаты характерных точек границ публичного сервитута, выписку из Единого государственного реестра недвижимости об объекте недвижимости № 99/2019/263882378 в отношении сооружения (объект газораспределительной системы) «Г/п к д. 13 В-1» с кадастровым номером 63:02:0206013:1393, руководствуясь главой V.7 Земельного кодекса Российской Федерации, пунктом 3 статьи 3.6 Федерального закона от 25.10.2001 № 137-ФЗ «О введении в действие Земельного кодекса Российской Федерации», Федеральным законом от 13.07.2015 № 218-ФЗ «О государственной регистрации недвижимости», приказом министерства экономического развития Российской Федерации от 10.10.2018 № 541 «Об установлении требований к графическому описанию местоположения границ публичного сервитута, точности определения координат характерных точек границ публичного сервитута, формату электронного документа, содержащего указанные сведения», Уставом городского округа Жигулевск Самарской области, ПОСТАНОВЛЯЮ:

1. Установить публичный сервитут в целях обеспечения дальнейшей

эксплуатации объекта газораспределения: «Г/п к д. 13 В-1» с кадастровым номером 63:02:0206013:1393, находящегося в собственности общества с ограниченной ответственностью «Газпром газораспределение Самара» (ИНН 6345009196 ОГРН 1036301730871) сроком на 49 лет, в отношении части земельного участка с кадастровым номером 63:02:0206013:1955, площадью 1 кв.м, расположенного по адресу: Российская Федерация, Самарская область, городской округ Жигулевск, г. Жигулевск, мкр. В-1, дом № 13.

2. Утвердить границы публичного сервитута согласно приложению № 1 к настоящему постановлению.

3. Уполномочить Ибрагимова Айрата Валерьевича 29.08.1989 г.р., пол: мужской, паспорт 3609 175411 выдан 22.10.2009 Отделом УФМС России по Самарской области в Автозаводском районе гор. Тольятти, зарегистрированного по адресу: Самарская область, г. Самара, Кировский район, Волжское шоссе, дом № 119, кв. 171, быть представителем муниципального образования городской округ Жигулевск в Управлении Федеральной службы государственной регистрации, кадастра и картографии» по Самарской области, в филиале Федерального государственного бюджетного учреждения «Федеральная кадастровая палата Федеральной службы государственной регистрации, кадастра и картографии» по Самарской области на право обращения с заявлениями о постановке на государственный кадастровый учет и о внесении в Единый государственный реестр недвижимости сведений о границах публичного сервитута, согласно приложению № 1 к настоящему постановлению, а также с заявлением о регистрации в Едином государственном реестре недвижимости сведений о публичном сервитуте в целях обеспечения дальнейшей эксплуатации объекта газораспределения: «Г/п к д. 13 В-1» с кадастровым номером 63:02:0206013:1393, находящегося в собственности общества с ограниченной ответственностью «Газпром газораспределение Самара» в отношении части земельного участка с кадастровым номером 63:02:0206013:1955, площадью 1 кв.м, расположенного по адресу:



### Текстовое описание местоположения границ населенных пунктов, территориальных зон, особо охраняемых природных территорий, зон с особыми условиями использования территорий

Прохождение границы		Описание прохождения границы
от точки	до точки	
1	2	3
1	2	-
2	3	-
3	4	-
4	1	-

Российская Федерация, Самарская область, городской округ Жигулевск, г. Жигулевск, мкр. В-1, дом № 13.

4. Обязать общество с ограниченной ответственностью «Газпром газораспределение Самара» привести земли и земельные участки в состояние, пригодное для использования в соответствии с видом разрешенного использования, снести инженерное сооружение, размещенное на основании публичного сервитута, в сроки, предусмотренные пунктом 8 статьи 39.50 Земельного кодекса Российской Федерации.

5. Опубликовать настоящее постановление в течение пяти рабочих дней с момента его принятия в газете «Вестник Жигулевска» и разместить на официальном сайте администрации городского округа Жигулевск в сети Интернет.

6. В течение пяти рабочих дней с момента принятия настоящего постановления направить его копию:

6.1. Обществу с ограниченной ответственностью «Газпром газораспределение Самара»;

6.2. в Управление Федеральной службы государственной регистрации, кадастра и картографии по Самарской области.

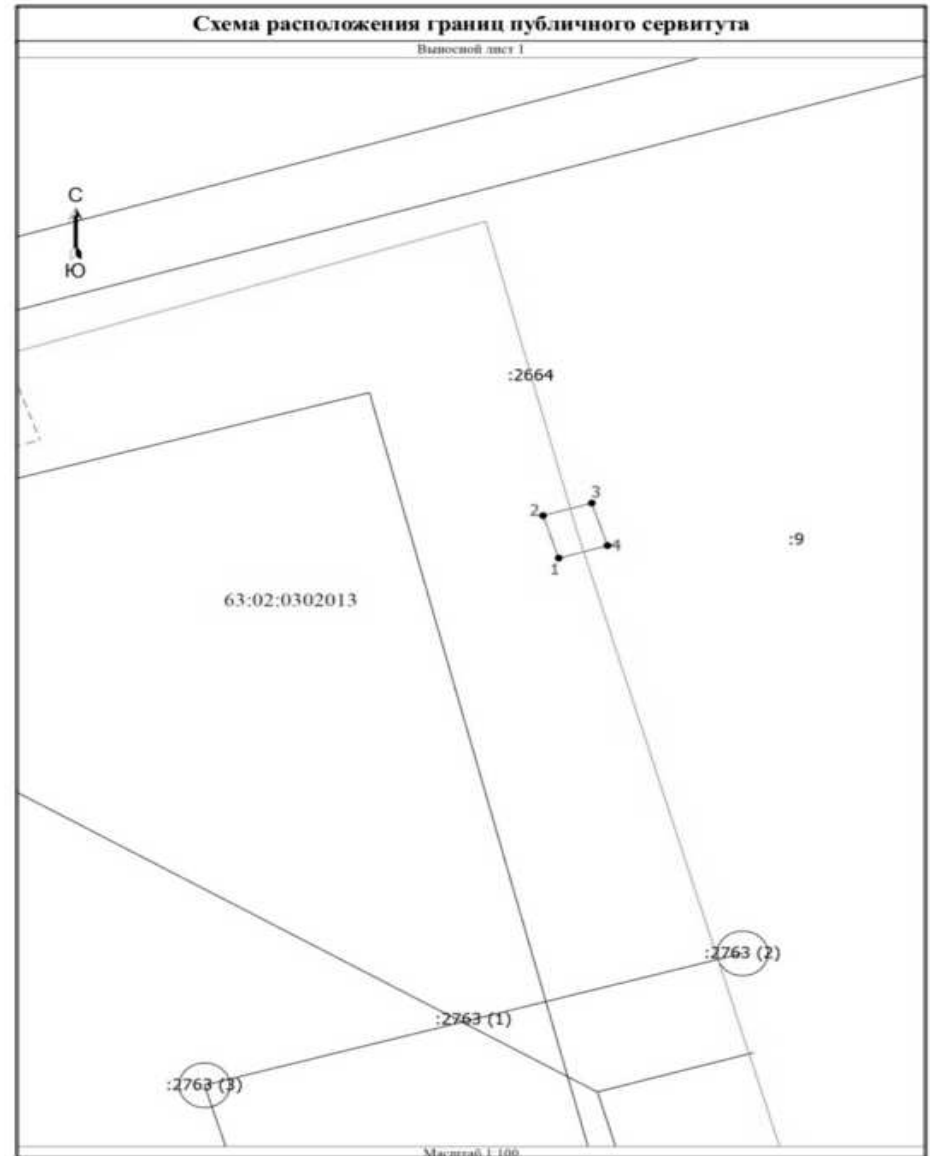
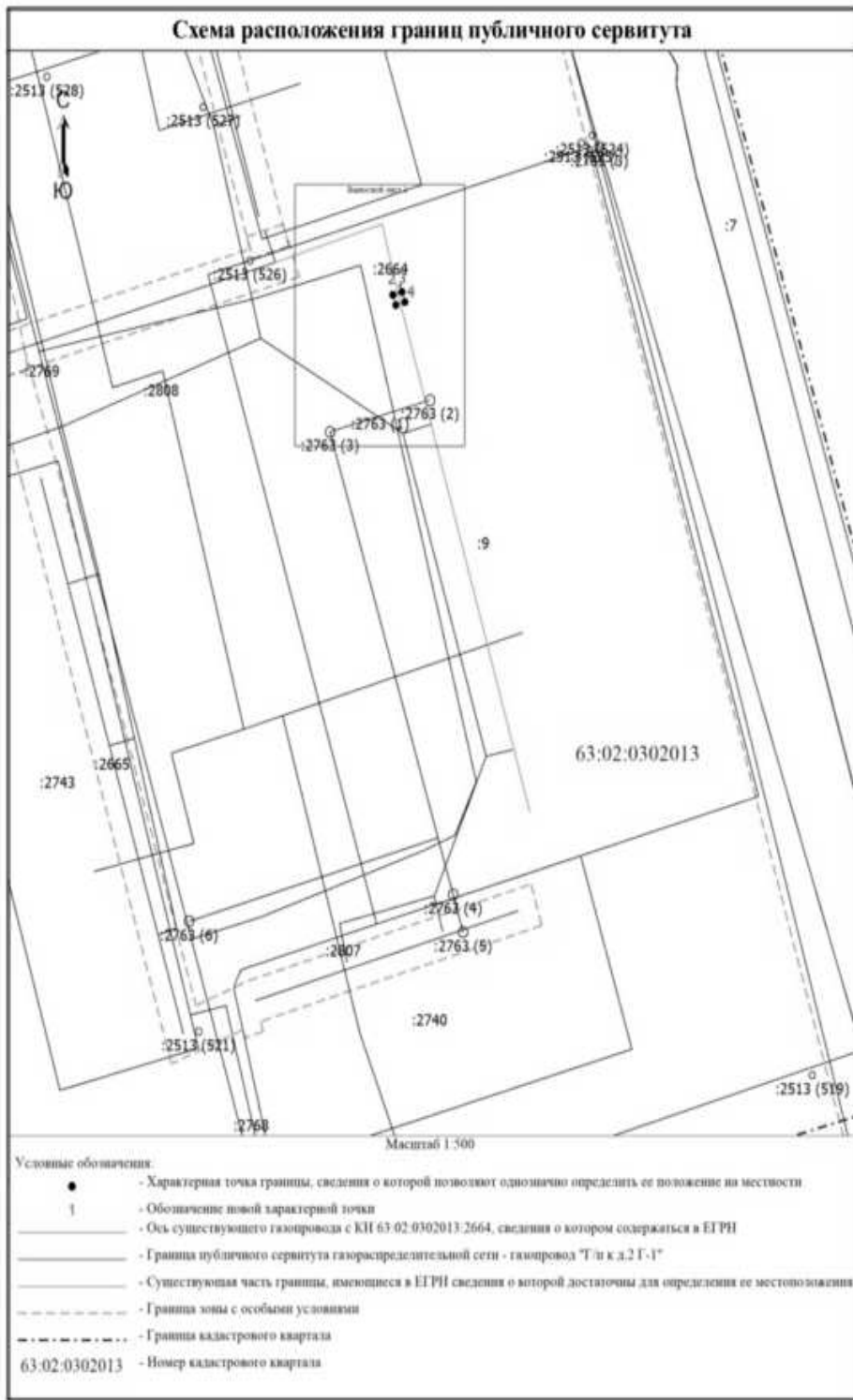
7. Разместить копию настоящего постановления в общедоступных местах многоквартирного дома № 13 мкр. В-1 г. Жигулевска городского округа Жигулевск Самарской области (на досках объявлений, размещенных во всех подъездах многоквартирного дома, или в пределах земельного участка, на котором расположен многоквартирный дом).

8. Считать публичный сервитут установленным со дня внесения сведений о нем в Единый государственный реестр недвижимости.

9. Контроль за исполнением настоящего постановления возложить на руководителя департамента имущественных отношений и муниципального контроля администрации городского округа Жигулевск Сухорукова А.В.

Глава городского округа Д.В. Холин





**Текстовое описание местоположения границ населенных пунктов, территориальных зон, особо охраняемых природных территорий, зон с особыми условиями использования территорий**

Прохождение границы		Описание прохождения границы
от точки	до точки	
1	2	3
1	2	-
2	3	-
3	4	-
4	1	-

**«ЭКСПЛИКАЦИЯ» земельных участков, в границах которых расположены наземные части объекта газораспределительной системы - газопровод «Г/п к д.2 Г-1» с КН 63:02:0302013:2664, расположенного по адресу: Самарская область, городской округ Жигулёвск, город Жигулёвск»**

№ п/п	Кадастровый номер участка	Разрешенное использование	Район	Местоположение	Категория земель	Вид права	Реквизиты выписки из ЕГРП	Сведения о правообладателе	Площадь участка (кв.м.)	Площадь участка (кв.м.), предполагаемая к занятию, (кв.м.)	Вид наземного объекта	Протяженность надземной части газопровода, м	Адреса правообладателей	Примечание
1	63:02:0302013:9	Под магазин	микрорайон Г-1	Самарская область, городской округ Жигулёвск, город Жигулёвск, мкр Г-1, дом 2	Земли населенных пунктов	"Собственность, № 63-63/002-63/002/303/2015-1023/2 от 15.06.2015"	"28.05.2019 № 99/2019/263882 687"	Муниципальное образование городской округ Жигулёвск	2662	1	выход	-	-	-
Итого									1					

**ПОСТАНОВЛЕНИЕ администрации г. о. Жигулёвск**  
от 16.08.2019 № 1484  
**Об установлении публичного сервитута**

Рассмотрев ходатайство общества с ограниченной ответственностью «Газпром газораспределение Самара» (ИНН 6345009196 ОГРН 1036301730871) в лице Ибрагимова Айрата Валерьевича, действующего по доверенности от 24.05.2018 № 63/79-н/63-2018-4-159, от 02.07.2019 входящий номер 6034 об установлении публичного сервитута, обоснование необходимости установления публичного сервитута объекта газораспределительной системы: газопровод «Г/п к д. № 23 В-1», карту (план), описание местоположения границ публичного сервитута для размещения объекта газораспределительной сети - газопровод «Г/п к д. № 23 В-1», содержащее координаты характерных точек границ публичного сервитута, выписку из Единого государственного реестра недвижимости об объекте недвижимости № 99/2019/263882773 в отношении сооружения (объект газораспределительной системы) «Г/п к д. № 23 В-1» с кадастровым номером 63:02:0206013:1928, руководствуясь главой V.7 Земельного кодекса Российской Федерации, пунктом 3 статьи 3.6 Федерального закона от 25.10.2001 № 137-ФЗ «О введении в действие Земельного кодекса Российской Федерации», Федеральным законом от 13.07.2015 № 218-ФЗ «О государственной регистрации недвижимости», приказом министерства экономического развития Российской Федерации от 10.10.2018 № 541 «Об установлении требований к графическому описанию местоположения границ публичного сервитута, точности определения координат характерных точек границ публичного сервитута, формату электронного документа, содержащего указанные сведения», Уставом городского округа Жигулёвск Самарской области,  
**ПОСТАНОВЛЯЮ:**

1. Установить публичный сервитут в целях обеспечения дальнейшей эксплуатации объекта газораспределения: «Г/п к д. № 23 В-1» с кадастровым номером 63:02:0206013:1928, находящегося в собственности общества с ограниченной ответственностью «Газпром газораспределение Самара» (ИНН 6345009196 ОГРН 1036301730871) сроком на 49 лет, в отношении части земельного

участка с кадастровым номером 63:02:0206013:1960, площадью 1 кв.м, расположенного по адресу: Российская Федерация, Самарская область, городской округ Жигулёвск, г. Жигулёвск, мкр. В-1, дом № 23.

2. Утвердить границы публичного сервитута согласно приложению № 1 к настоящему постановлению.

3. Уполномочить Ибрагимова Айрата Валерьевича 29.08.1989 г.р., пол: мужской, паспорт 3609 175411 выдан 22.10.2009 Отделом УФМС России по Самарской области в Автозаводском районе гор. Тольятти, зарегистрированного по адресу: Самарская область, г. Самара, Кировский район, Волжское шоссе, дом № 119, кв. 171, быть представителем муниципального образования городской округ Жигулёвск в Управлении Федеральной службы государственной регистрации, кадастра и картографии» по Самарской области, в филиале Федерального государственного бюджетного учреждения «Федеральная кадастровая палата Федеральной службы государственной регистрации, кадастра и картографии» по Самарской области на право обращения с заявлением о постановке на государственный кадастровый учет и о внесении в Единый государственный реестр недвижимости сведений о границах публичного сервитута, согласно приложению № 1 к настоящему постановлению, а также с заявлением о регистрации в Едином государственном реестре недвижимости сведений о публичном сервитуте в целях обеспечения дальнейшей эксплуатации объекта газораспределения: «Г/п к д. № 23 В-1» с кадастровым номером 63:02:0206013:1928, находящегося в собственности общества с ограниченной ответственностью «Газпром газораспределение Самара» в отношении части земельного участка с кадастровым номером 63:02:0206013:1960, площадью 1 кв.м, расположенного по адресу: Российская Федерация, Самарская область, городской округ Жигулёвск, г. Жигулёвск, мкр. В-1, дом № 23.

4. Обязать общество с ограниченной ответственностью «Газпром газораспределение Самара» привести земли и земельные участки в состояние, пригодное для использования в соответствии с видом разрешенного использования, снести инженерное сооружение, размещенное на основании публичного сервитута, в сроки, предусмотренные пунктом 8 статьи 39.50 Земельного кодекса Российской Федерации.

5. Опубликовать настоящее постановление в течение пяти ра-

бочих дней с момента его принятия в газете «Вестник Жигулёвска» и разместить на официальном сайте администрации городского округа Жигулёвск в сети Интернет.

6. В течение пяти рабочих дней с момента принятия настоящего постановления направить его копию:

6.1. Обществу с ограниченной ответственностью «Газпром газораспределение Самара»;

6.2. в Управление Федеральной службы государственной регистрации, кадастра и картографии по Самарской области.

7. Разместить копию настоящего постановления в общедоступных местах многоквартирного дома № 23 мкр. В-1 г. Жигулёвска городского округа Жигулёвск Самарской области (на досках объявлений, размещенных во всех подъездах многоквартирного дома, или в пределах земельного участка, на котором расположен многоквартирный дом).

8. Считать публичный сервитут установленным со дня внесения сведений о нем в Единый государственный реестр недвижимости.

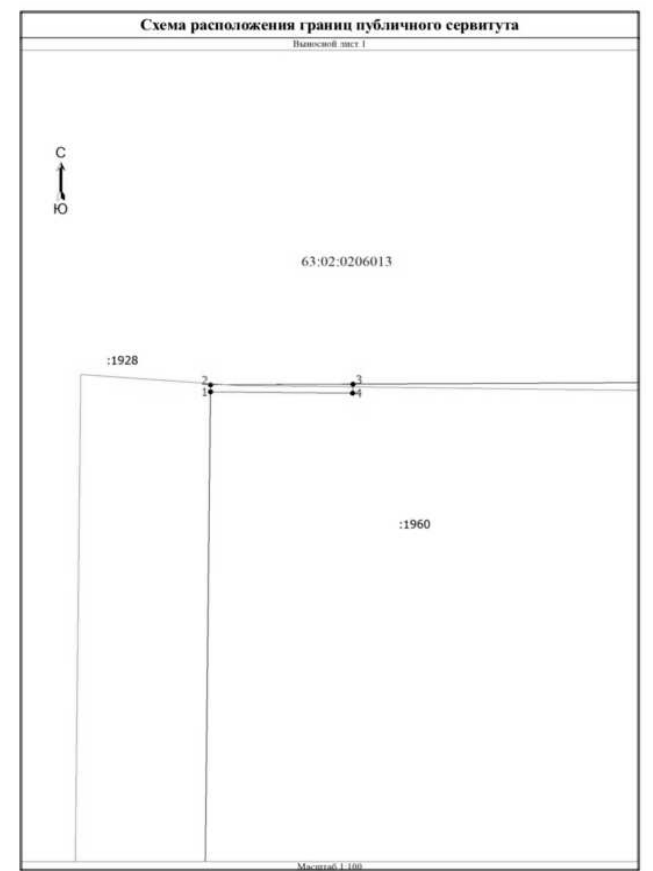
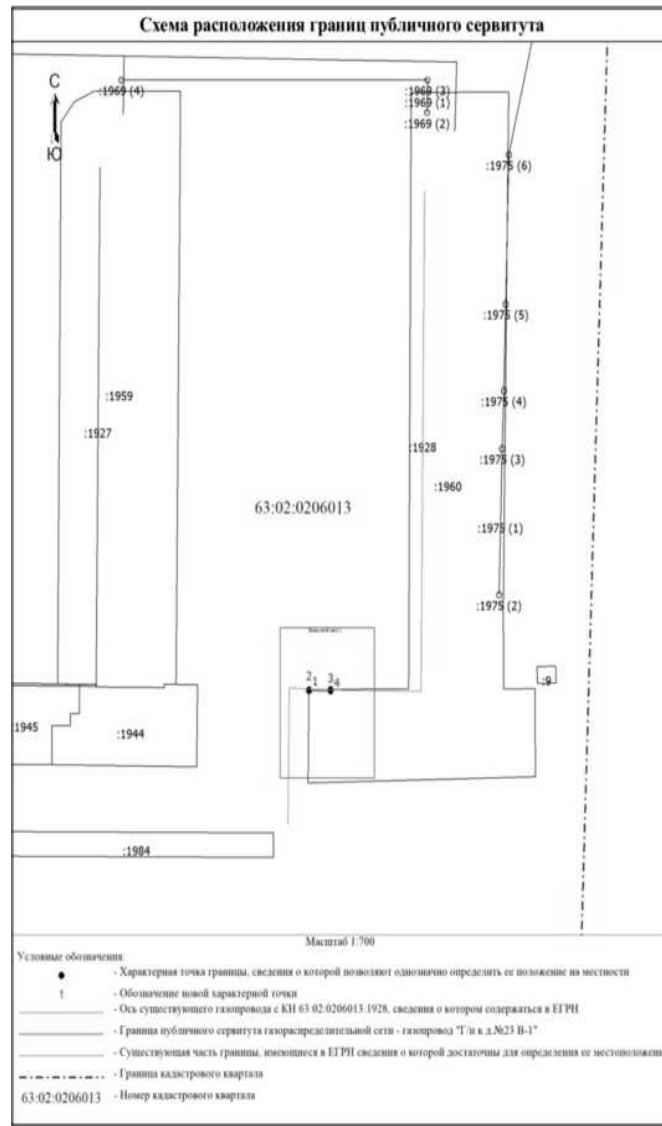
9. Контроль за исполнением настоящего постановления возложить на руководителя департамента имущественных отношений и муниципального контроля администрации городского округа Жигулёвск Сухорукова А.В.

**Глава городского округа Д.В. Холин**

Приложение № 1

ОПИСАНИЕ МЕСТОПОЛОЖЕНИЯ ГРАНИЦ		
Публичный сервитут для размещения объекта газораспределительной сети - Газопровод «Г/п к д. №23 В-1»		
(наименование объекта, местоположение границ которого описано (далее - объект))		
Раздел 1		
Сведения об объекте		
№ п/п	Характеристики объекта	Описание характеристик
1	2	3
1.	Местоположение объекта	Самарская область, город Жигулёвск
2.	Площадь объекта +/- величина погрешности определения площади (Р +/- Дельта Р)	1 +/- 1 м²
3.	Иные характеристики объекта	-

Раздел 2					
Сведения о местоположении границ объекта					
1. Система координат МСК-63, зона 1					
2. Сведения о характерных точках границ объекта					
Обозначение характерных точек границ	Координаты, м		Метод определения координат характерной точки	Средняя квадратическая погрешность положения характерной точки (Мт), м	Описание обозначения точки на местности (при наличии)
	X	Y			
1	2	3	4	5	6
-	-	-	-	-	-
3. Сведения о характерных точках части (частей) границы объекта					
Обозначение характерных точек части границы	Координаты, м		Метод определения координат характерной точки	Средняя квадратическая погрешность положения характерной точки (Мт), м	Описание обозначения точки на местности (при наличии)
	X	Y			
1	2	3	4	5	6
Часть 1					
1	410208.44	1332900.58	Геодезический метод	0.10	-
2	410208.65	1332900.58	Геодезический метод	0.10	-
3	410208.67	1332904.71	Геодезический метод	0.10	-
4	410208.40	1332904.70	Геодезический метод	0.10	-
1	410208.44	1332900.58	Геодезический метод	0.10	-



Текстовое описание местоположения границ населенных пунктов, территориальных зон, особо охраняемых природных территорий, зон с особыми условиями использования территорий

Прохождение границы		Описание прохождения границы
от точки	до точки	
1	2	3
1	2	-
2	3	-
3	4	-
4	1	-

Раздел 3							
Сведения о местоположении измененных (уточненных) границ объекта							
1. Система координат -							
2. Сведения о характерных точках границ объекта							
Обозначение характерных точек границ	Существующие координаты, м		Измененные (уточненные) координаты, м		Метод определения координат характерной точки	Средняя квадратическая погрешность положения характерной точки (Мт), м	Описание обозначения точки на местности (при наличии)
	X	Y	X	Y			
1	2	3	4	5	6	7	8
-	-	-	-	-	-	-	-
3. Сведения о характерных точках части (частей) границы объекта							
Обозначение характерных точек части границы	Существующие координаты, м		Измененные (уточненные) координаты, м		Метод определения координат характерной точки	Средняя квадратическая погрешность положения характерной точки (Мт), м	Описание обозначения точки на местности (при наличии)
	X	Y	X	Y			
1	2	3	4	5	6	7	8
-	-	-	-	-	-	-	-

**“ЭКСПЛИКАЦИЯ земельных участков, в границах которых расположены наземные части объекта газораспределительной системы - газопровод “Г/п к д.№23 В-1” с КН 63:02:0206013:1928, расположенного по адресу: Самарская область, городской округ Жигулевск, город Жигулевск”**

№ п/п	Кадастровый номер участка	Разрешенное использование	Район	Местоположение	Категория земель	Вид права	Реквизиты выписки из ЕГРП	Сведения о правообладателе	Площадь участка (кв.м.)	Площадь участка (кв.м.), предполагаемая к занятию, (кв.м.)	Вид наземного объекта	Протяженность надземной части газопровода, м	Адреса правообладателей	Примечание
1	63:02:0206013:1960	для эксплуатации многоквартирного дома	микрорайон В-1	Самарская область, городской округ Жигулевск, мкр. В-1, дом № 23	Земли населенных пунктов	Сведения о регистрации прав отсутствуют	“28.05.2019 № 99/2019/263882 825”	права не зарегистрированы	2404	1	выход	102,17	-	-
Итого														
1														

**ПОСТАНОВЛЕНИЕ администрации г. о. Жигулевск от 16.08.2019 № 1485 Об установлении публичного сервитута**

Рассмотрев ходатайство общества с ограниченной ответственностью «Газпром газораспределение Самара» (ИНН 6345009196 ОГРН 1036301730871) в лице Ибрагимова Айрата Валерьевича, действующего по доверенности от 24.05.2018 № 63/79-н/63-2018-4-159, от 02.07.2019 входящий номер 6026 об установлении публичного сервитута, обоснование необходимости установления публичного сервитута объекта газораспределительной системы: газопровод «Ввод г/п Оборонная, 2 от ГЭС», карту (план), описание местоположения границ публичного сервитута для размещения объекта газораспределительной сети - газопровод «Ввод г/п Оборонная, 2 от ГЭС», содержащее координаты характерных точек границ публичного сервитута, выписку из Единого государственного реестра недвижимости об объекте недвижимости № 99/2019/26388157 в отношении сооружения (объект газораспределительной системы) «Ввод г/п Оборонная, 2 от ГЭС» с кадастровым номером 63:02:0302005:518, руководствуясь главой V.7 Земельного кодекса Российской Федерации, пунктом 3 статьи 3.6 Федерального закона от 25.10.2001 № 137-ФЗ «О введении в действие Земельного кодекса Российской Федерации», Федеральным законом от 13.07.2015 № 218-ФЗ «О государственной регистрации недвижимости», приказом министерства экономического развития Российской Федерации от 10.10.2018 № 541 «Об установлении требований к графическому описанию местоположения границ публичного сервитута, точности определения координат характерных точек границ публичного сервитута, формату электронного документа, содержащего указанные сведения», Уставом городского округа Жигулевск Самарской области,

**ПОСТАНОВЛЯЮ:**  
 1. Установить публичный сервитут в целях обеспечения дальнейшей эксплуатации объекта газораспределения: «Ввод г/п Оборонная, 2 от ГЭС» с кадастровым номером 63:02:0302005:518, находящегося в собственности общества с ограниченной ответственностью «Газпром газораспределение Самара» (ИНН 6345009196 ОГРН 1036301730871) сроком на 49 лет, в отношении: части земельного участка с кадастровым номером 63:02:0302005:541, площадью 1 кв.м, расположенного по адресу: Российская Федерация, Самарская область, городской округ Жигулевск, г. Жигулевск, ул. Оборонная, д. 2;  
 части земельного участка с кадастровым номером 63:02:0302005:542, площадью 2 кв.м, расположенного по адресу: Российская Федерация, Самарская область, городской округ Жигулевск, г. Жигулевск, ул. Оборонная, д. 4.  
 2. Утвердить границы публичного сервитута согласно приложению № 1 к настоящему постановлению.  
 3. Уполномочить Ибрагимова Айрата Валерьевича 29.08.1989 г.р., пол: мужской, паспорт 3609 175411 выдан 22.10.2009 Отделом УФМС России по Самарской области в Автозаводском районе гор. Тольятти, зарегистрированного по адресу: Самарская область, г. Самара, Кировский район, Волжское шоссе, дом № 119, кв. 171, быть представителем муниципального образования городского округа Жигулевск в Управлении Федеральной службы государственной регистрации, кадастра и картографии по Самарской области, в филиале Федерального государственного бюджетного учреждения «Федеральная кадастровая палата Федеральной службы государственной регистрации, кадастра и картографии» по Самарской области на право обращения с заявлениями о постановке на государственный кадастровый учет и о внесении в Единый государственный реестр недвижимости сведений о

границах публичного сервитута, согласно приложению № 1 к настоящему постановлению, а также с заявлением о регистрации в Едином государственном реестре недвижимости сведений о публичном сервитуте в целях обеспечения дальнейшей эксплуатации объекта газораспределения: «Ввод г/п Оборонная, 2 от ГЭС» с кадастровым номером 63:02:0302005:518 находящегося в собственности общества с ограниченной ответственностью «Газпром газораспределение Самара» в отношении:

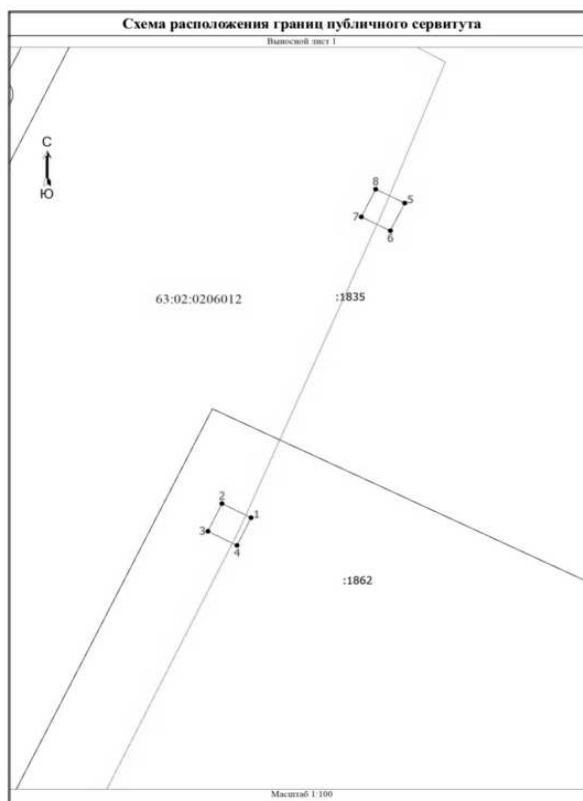
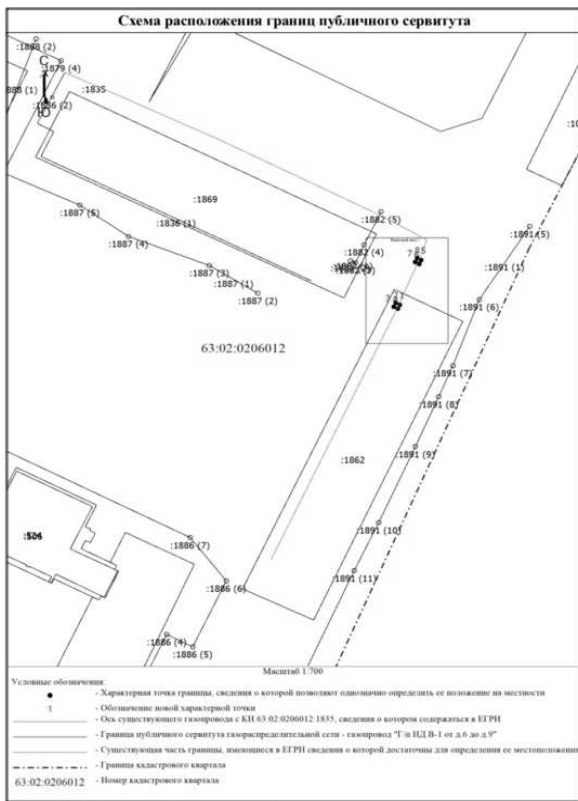
части земельного участка с кадастровым номером 63:02:0302005:541, площадью 1 кв.м, расположенного по адресу: Российская Федерация, Самарская область, городской округ Жигулевск, г. Жигулевск, ул. Оборонная, д. 2;  
 части земельного участка с кадастровым номером 63:02:0302005:542, площадью 2 кв.м, расположенного по адресу: Российская Федерация, Самарская область, городской округ Жигулевск, г. Жигулевск, ул. Оборонная, д. 4.  
 4. Обязать общество с ограниченной ответственностью «Газпром газораспределение Самара» привести земли и земельные участки в состояние, пригодное для использования в соответствии с видом разрешенного использования, снести инженерное сооружение, размещенное на основании публичного сервитута, в сроки, предусмотренные пунктом 8 статьи 39.50 Земельного кодекса Российской Федерации.  
 5. Опубликовать настоящее постановление в течение пяти рабочих дней с момента его принятия в газете «Вестник Жигулевска» и разместить на официальном сайте администрации городского округа Жигулевск в сети Интернет.  
 6. В течение пяти рабочих дней с момента принятия настоящего постановления направить его копию:  
 6.1. Обществу с ограниченной ответственностью «Газпром газораспределение Самара»;  
 6.2. в Управление Федеральной службы государственной регистрации, кадастра и картографии по Самарской области.  
 7. Разместить копию настоящего постановления в общедоступных местах многоквартирного дома № 2 и дома № 4 по ул. Оборонная г. Жигулевска городского округа Жигулевск Самарской области (на досках объявлений, размещенных во всех подъездах многоквартирного дома, или в пределах земельного участка, на котором расположен многоквартирный дом).  
 8. Считать публичный сервитут установленным со дня внесения сведений о нем в Единый государственный реестр недвижимости.  
 9. Контроль за исполнением настоящего постановления возложить на руководителя департамента имущественных отношений и муниципального контроля администрации городского округа Жигулевск Сухорукова А.В.

**Глава городского округа Д.В. Холин**  
 Приложение № 1

ОПИСАНИЕ МЕСТОПОЛОЖЕНИЯ ГРАНИЦ		
Публичный сервитут для размещения объекта газораспределительной сети - Газопровод "Ввод г/п ул.Оборонная,2 от ГЭС"		
(наименование объекта, местоположение границ которого описано (далее - объект))		
Раздел 1		
Сведения об объекте		
№ п/п	Характеристики объекта	Описание характеристик
1	2	3
1.	Местоположение объекта	Самарская область, город Жигулевск
2.	Площадь объекта +/- величина погрешности определения площади (Р +/- Дельта Р)	3 +/- 1 м <sup>2</sup>
3.	Иные характеристики объекта	-

Раздел 4					
Сведения о местоположении границ объекта					
1. Система координат МСК-63, зона 1					
2. Сведения о характерных точках границ объекта					
Обозначение характерных точек границ	Координаты, м		Метод определения координат характерной точки	Средняя квадратическая погрешность положения характерной точки (Мт), м	Описание обозначения точки на местности (при наличии)
	X	Y			
1	2	3	4	5	6
-	-	-	-	-	-
3. Сведения о характерных точках части (частей) границы объекта					
Обозначение характерных точек части границы	Координаты, м		Метод определения координат характерной точки	Средняя квадратическая погрешность положения характерной точки (Мт), м	Описание обозначения точки на местности (при наличии)
	X	Y			
1	2	3	4	5	6
Часть 1					
1	411096.19	1329329.83	Геодезический метод	0.10	-
2	411097.15	1329329.53	Геодезический метод	0.10	-
3	411096.87	1329328.57	Геодезический метод	0.10	-
4	411095.92	1329328.87	Геодезический метод	0.10	-
1	411096.19	1329329.83	Геодезический метод	0.10	-
Часть 2					
5	411113.81	1329389.47	Геодезический метод	0.10	-
6	411113.55	1329388.50	Геодезический метод	0.10	-
7	411114.51	1329388.22	Геодезический метод	0.10	-
8	411114.77	1329389.19	Геодезический метод	0.10	-
5	411113.81	1329389.47	Геодезический метод	0.10	-
Часть 3					
9	411120.45	1329411.88	Геодезический метод	0.10	-
10	411121.41	1329411.61	Геодезический метод	0.10	-
11	411121.16	1329410.64	Геодезический метод	0.10	-
12	411120.20	1329410.92	Геодезический метод	0.10	-
9	411120.45	1329411.88	Геодезический метод	0.10	-





Текстовое описание местоположения границ населенных пунктов, территориальных зон, особо охраняемых природных территорий, зон с особыми условиями использования территорий

Прохождение границы		Описание прохождения границы
от точки	до точки	
1	2	3
1	2	-
2	3	-
3	4	-
4	1	-
5	6	-
6	7	-
7	8	-
8	5	-

Приложение к постановлению администрации городского округа Жигулевск от 16.08.2019 № 1486

График проведения работ при осуществлении деятельности, для обеспечения которой устанавливается публичный сервитут газопровод "Г/п НД В-1 от д. 6 до д. 9"

Кадастровый номер/адрес	Вид наземного элемента	Срок/виды работ
Земли, государственная собственность на которые не разграничена в границах кадастрового квартала 63:02:0206012	Газовый колодец необходим для доступа к запорным задвижкам, кранам и линзовый компенсатор	1 раз в 2 месяца Технический осмотр и проверка состояния охранных зон

**ЭКСПЛИКАЦИЯ**  
земельных участков, в границах которых расположены наземные части объекта газораспределительной системы - газопровод "Г/п НД В-1 от д.6 до д.9" с КН 63:02:0206012:1835, расположенного по адресу: Самарская область, городской округ Жигулевск, город Жигулевск

№ п/п	Кадастровый номер участка	Разрешенное использование	Район	Местоположение	Категория земель	Вид права	Реквизиты выписки из ЕГРН	Сведения о правообладателе	Площадь участка (кв.м.)	Площадь участка (кв.м.), предполагаемая к заиманию, (кв.м.)	Вид наземного объекта	Протяженность надземной части газопровода, м	Адреса правообладателей	Примечание
1	-	-	микрорайон В-1	Самарская область, городской округ Жигулевск, мкр. В-1	Земли населенных пунктов	-	-	-	-	1	колодец	-	-	-
2	63:02:0206012:1862	для эксплуатации многоквартирного дома	микрорайон В-1	Самарская область, городской округ Жигулевск, мкр. В-1, дом №9.	Земли населенных пунктов	Сведения о регистрации прав отсутствуют	28.05.2019 № 99/2019/263883450	-	1281	1	выход	-	-	-
Итого										2				

**ПОСТАНОВЛЕНИЕ администрации г. о. Жигулевск**  
от 16.08.2019 № 1487  
**Об установлении публичного сервитута**

Рассмотрев ходатайство общества с ограниченной ответственностью «Газпром газораспределение Самара» (ИНН 6345009196 ОГРН 1036301730871) в лице Ибрагимова Айрата Валерьевича, действующего по доверенности от 24.05.2018 № 63/79-н/63-2018-4-159, от 02.07.2019 входящий номер 6036 об установлении публичного сервитута, обоснование необходимости установления публичного сервитута объекта газораспределительной системы: газопровод «Г/п НД внутренний Г-1 д. 32», карту (план), описание местоположения границ публичного сервитута для размещения объекта газораспределительной сети - газопровод «Г/п НД внутренний Г-1 д. 32», содержащее координаты характерных точек границ публичного сервитута, выписку из Единого государственного реестра недвижимости об объекте недвижимости № 99/2019/263883088 в отношении сооружения (объект газораспределительной системы) «Г/п НД внутренний Г-1 д. 32» с кадастровым номером 63:02:0000000:2315, руководствуясь главой V.7 Земельного кодекса Российской Федерации, пунктом 3 статьи 3.6 Федерального закона от 25.10.2001 № 137-ФЗ «О введении в действие Земельного кодекса Российской Федерации», Федеральным законом от 13.07.2015 № 218-ФЗ «О государственной регистрации недвижимости», приказом министерства экономического развития Российской Федерации от 10.10.2018 № 541 «Об установлении требований к графическому описанию местоположения границ публичного сервитута, точности определения координат характерных точек границ публичного сервитута, формату электронного документа, содержащего указанные сведения», Уставом городского округа Жигулевск Самарской области, ПОСТАНОВЛЯЮ:

- Установить публичный сервитут в целях обеспечения дальнейшей эксплуатации объекта газораспределения: «Г/п НД внутренний Г-1 д. 32» с кадастровым номером 63:02:0000000:2315, находящегося в собственности общества с ограниченной ответственностью «Газпром газораспределение Самара» (ИНН 6345009196 ОГРН 1036301730871) сроком на 49 лет, в отношении земель, государственная собственность на которые не разграничена, в границах кадастрового квартала 63:02:0302013, общей площадью 1 кв. м.
- Утвердить границы публичного сервитута согласно приложению № 1 к настоящему постановлению.
- Уполномочить Ибрагимова Айрата Валерьевича 29.08.1989 г.р., пол: мужской, паспорт 3609 175411 выдан 22.10.2009 Отделом УФМС России по Самарской области в Автозаводском районе гор. Тольятти, зарегистрированного по адресу: Самарская область, г. Самара, Кировский район, Волжское шоссе, дом № 119, кв. 171, быть представителем муниципального образования городской округ Жигулевск в Управлении Федеральной службы государственной регистрации, кадастра и картографии по Самарской области, в филиале Федерального государственного бюджетного учреждения «Федеральная кадастровая палата Федеральной службы государственной регистрации, кадастра и картографии» по Самарской области на право обращения с заявлениями о постановке на государственный кадастровый учет и о внесении в Единый государственный реестр недвижимости сведений о границах публичного сервитута, согласно приложению № 1 к настоящему постановлению, а также с заявлением о регистрации в Едином государственном реестре недвижимости сведений о публичном сервитуте в целях обеспечения дальнейшей эксплуатации объекта газораспределения: «Г/п НД внутренний Г-1 д. 32» с кадастровым номером 63:02:0000000:2315, находящегося в собственности общества с ограниченной ответственностью «Газпром газораспределение Самара» в отношении земель, государственная собственность на которые не разграничена, в границах кадастрового квартала 63:02:0302013, общей площадью 1 кв. м.
- Утвердить график проведения работ при осуществлении деятельности, для обеспечения которой устанавливается публичный сервитут газопровод «Г/п НД внутренний Г-1 д. 32», согласно приложению № 2 к настоящему постановлению.
- Обязать общество с ограниченной ответственностью «Газпром газораспределение Самара» привести земли и земельные участки в состояние, пригодное для использования в соответствии с видом разрешенного использования, снести инженерное сооружение, размещенное на основании публичного сервитута, в сроки, предусмотренные пунктом 8 статьи 39.50 Земельного кодекса Российской Федерации.
- Опубликовать настоящее постановление в газете «Вестник Жигулевска» и разместить на официальном сайте администрации городского округа Жигулевск в сети Интернет.
- В течение пяти рабочих дней с момента принятия настоящего постановления направить его копию:
  - Обществу с ограниченной ответственностью «Газпром газораспределение Самара»;
  - в Управление Федеральной службы государственной регистрации, кадастра и картографии по Самарской области.
- Разместить копию настоящего постановления в общедоступных местах многоквартирного дома № 32 мкр. Г-1 г. Жигулевска городского округа Жигулевск Самарской области (на досках объявлений, размещенных во всех подъездах многоквартирного дома, или в пределах земельного участка, на котором расположен многоквартирный дом).

9. Считать публичный сервитут установленным со дня внесения сведений о нем в Единый государственный реестр недвижимости.  
10. Контроль за исполнением настоящего постановления возложить на руководителя департамента имущественных отношений и муниципального контроля администрации городского округа Жигулевск Сухокурова А.В.

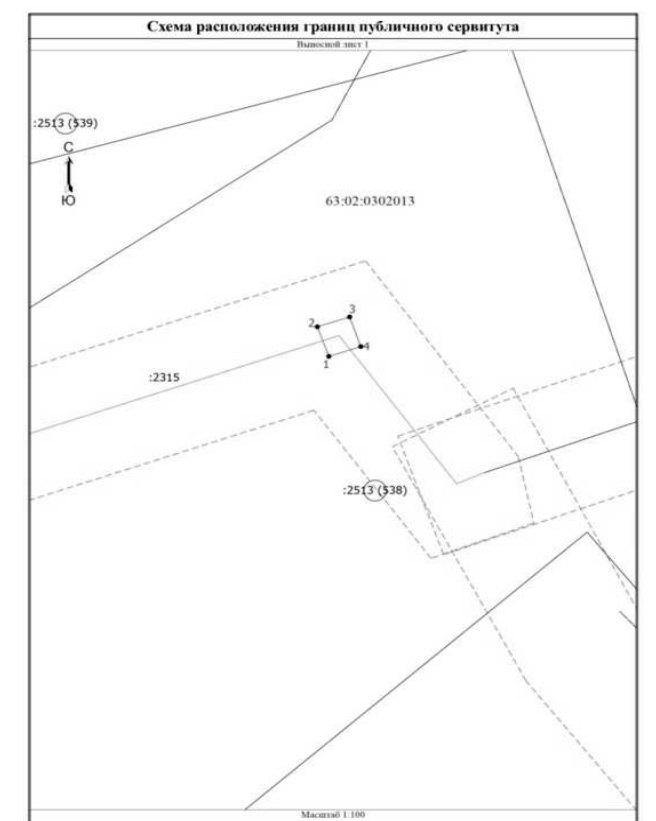
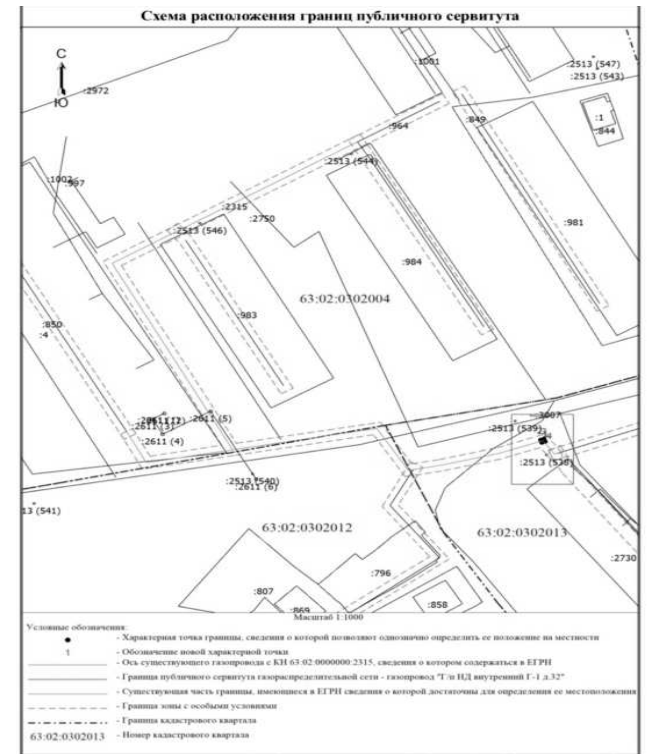
Глава городского округа Д.В. Холин  
Приложение №1

ОПИСАНИЕ МЕСТОПОЛОЖЕНИЯ ГРАНИЦ		
Публичный сервитут для размещения объекта газораспределительной сети - Газопровод «Г/п НД внутренний Г-1 д.32»		
(наименование объекта, местоположение границ которого описано (далее - объект))		
Раздел 1		
Сведения об объекте		
№ п/п	Характеристики объекта	Описание характеристик
1.	Местоположение объекта	Самарская область, город Жигулевск
2.	Площадь объекта +/- величина погрешности определения площади (Р +/- Дельта Р)	1 +/- 1 м <sup>2</sup>
3.	Иные характеристики объекта	-

Раздел 2					
Сведения о местоположении границ объекта					
1. Система координат МСК-63, зона 1					
2. Сведения о характерных точках границ объекта					
Обозначение характерных точек границ	Координаты, м		Метод определения координат характерной точки	Средняя квадратическая погрешность положения характерной точки (М), м	Описание обозначения точки на местности (при наличии)
	X	Y			
1	2	3	4	5	6
1	-	-	-	-	-

Раздел 3							
Сведения о местоположении измененных (уточненных) границ объекта							
1. Система координат -							
2. Сведения о характерных точках границ объекта							
Обозначение характерных точек границ	Существующие координаты, м		Измененные (уточненные) координаты, м		Метод определения координат характерной точки	Средняя квадратическая погрешность положения характерной точки (М), м	Описание обозначения точки на местности (при наличии)
	X	Y	X	Y			
1	2	3	4	5	6	7	8
1	-	-	-	-	-	-	-

Обозначение характерных точек части границы	Существующие координаты, м		Измененные (уточненные) координаты, м		Метод определения координат характерной точки	Средняя квадратическая погрешность положения характерной точки (М), м	Описание обозначения точки на местности (при наличии)
	X	Y	X	Y			
1	2	3	4	5	6	7	8
1	-	-	-	-	-	-	-



**Текстовое описание местоположения границ населенных пунктов, территориальных зон, особо охраняемых природных территорий, зон с особыми условиями использования территорий**

Прохождение границы		Описание прохождения границы
от точки	до точки	
1	2	3
1	2	-
2	3	-
3	4	-
4	1	-

**График проведения работ при осуществлении деятельности, для обеспечения которой устанавливается публичный сервитут газопровод "Г/п НД внутренний Г-1 д. 32"**

Кадастровый номер/адрес	Вид наземного элемента	Срок/виды работ
Земли, государственная собственность на которые не разграничена в границах кадастрового квартала 63:02:0302013	Газовый колодец необходим для доступа к запорным задвижкам, кранам и линзовый компенсатор	1 раз в 2 месяца Технический осмотр и проверка состояния охранных зон

**ЭКСПЛИКАЦИЯ земельных участков, в границах которых расположены наземные части объекта газораспределительной системы - газопровод "Г/п НД внутренний Г-1 д.32" с КН 63:02:000000:2315, расположенного по адресу: Самарская область, городской округ Жигулевск, город Жигулевск**

№ п/п	Кадастровый номер участка	Разрешенное использование	Район	Местоположение	Категория земель	Вид права	Реквизиты выписки из ЕГРП	Сведения о правообладателе	Площадь участка (кв.м.)	Площадь участка (кв.м.)	Вид наземного объекта	Протяженность надземной части газопровода, м	Адреса правообладателей	Примечание
1	-	-	микрорайон Г-1	Самарская область, городской округ Жигулевск, г. Жигулевск	Земли населенных пунктов	-	-	-	-	1	колодец	-	-	-
Итого										1				

**ПОСТАНОВЛЕНИЕ администрации г. о. Жигулевск от 16.08.2019 № 1488 Об установлении публичного сервитута**

Рассмотрев ходатайство общества с ограниченной ответственностью «Газпром газораспределение Самара» (ИНН 6345009196 ОГРН 1036301730871) в лице Ибрагимова Айрата Валерьевича, действующего по доверенности от 24.05.2018 № 63/79-н/63-2018-4-159, от 02.07.2019 входящий номер 6037 об установлении публичного сервитута, обоснование необходимости установления публичного сервитута объекта газораспределительной системы: газопровод «Г/п НД В-1 д. 24», карту (план), описание местоположения границ публичного сервитута для размещения объекта газораспределительной сети - газопровод «Г/п НД В-1 д. 24», содержащее координаты характерных точек границ публичного сервитута, выписку из Единого государственного реестра недвижимости об объекте недвижимости № 99/2019/263883346 в отношении сооружения (объект газораспределительной системы) «Г/п НД В-1 д. 24» с кадастровым номером 63:02:0206014:490, руководствуясь главой V.7 Земельного кодекса Российской Федерации, пунктом 3 статьи 3.6 Федерального закона от 25.10.2001 № 137-ФЗ «О введении в действие Земельного кодекса Российской Федерации», Федеральным законом от 13.07.2015 № 218-ФЗ «О государственной регистрации недвижимости», приказом министерства экономического развития Российской Федерации от 10.10.2018 № 541 «Об установлении требований к графическому описанию местоположения границ публичного сервитута, точности определения координат характерных точек границ публичного сервитута, формату электронного документа, содержащего указанные сведения», Уставом городского округа Жигулевск Самарской области, ПОСТАНОВЛЯЮ:

1. Установить публичный сервитут в целях обеспечения дальнейшей эксплуатации объекта газораспределения: «Г/п НД В-1 д. 24» с кадастровым номером 63:02:0206014:490, находящегося в собственности общества с ограниченной ответственностью «Газпром газораспределение Самара» (ИНН 6345009196 ОГРН 1036301730871) сроком на 49 лет, в отношении части земельного участка с кадастровым номером 63:02:0206014:802, площадью 1 кв.м., расположенного по адресу: Российская Федерация, Самарская область, городской округ Жигулевск, г. Жигулевск, мкр. В-1, дом № 24.

2. Утвердить границы публичного сервитута согласно приложению № 1 к настоящему постановлению.

3. Уполномочить Ибрагимова Айрата Валерьевича 29.08.1989 г.р., пол: мужской, паспорт 3609 175411 выдан 22.10.2009 Отделом УФМС России по Самарской области в Автозаводском районе гор. Тольятти, зарегистрированного по адресу: Самарская область, г. Самара, Кировский район, Волжское шоссе, дом № 119, кв. 171, быть представителем муниципального образования городской округ Жигулевск в Управлении Федеральной службы государственной регистрации, кадастра и картографии» по Самарской области, в филиале Федерального государственного бюджетного учреждения «Федеральная кадастровая палата Федеральной службы государственной регистрации, кадастра и картографии» по Самарской области на право обращения с заявлениями о постановке на государственный кадастровый учет и о внесении в Единый государственный реестр недвижимости сведений о границах публичного сервитута, согласно приложению № 1 к настоящему постановлению, а также с заявлением о регистрации в Едином государственном реестре недвижимости сведений о публичном сервитуте в целях обеспечения дальнейшей эксплуатации объекта газораспределения: «Г/п НД В-1 д. 24» с кадастровым номером 63:02:0206014:490, находящегося в собственности общества с ограниченной ответственностью «Газпром газораспределение Самара» в отношении части земельного участка с кадастровым номером 63:02:0206014:802, площадью 1 кв.м., расположенного по адресу: Российская Федерация, Самарская область, городской округ Жигулевск, г. Жигулевск, мкр. В-1, дом № 24.

4. Обязать общество с ограниченной ответственностью «Газпром газораспределение Самара» привести земли и земельные участки в состояние, пригодное для использования в соответствии с видом разрешенного использования, снести инженерное сооружение, размещенное на основании публичного сервитута, в сроки, предусмотренные пунктом 8 статьи 39.50 Земельного кодекса Российской Федерации.

5. Опубликовать настоящее постановление в течение пяти рабочих дней с момента его принятия в газете «Вестник Жигулевска» и разместить на официальном сайте администрации городского округа Жигулевск в сети Интернет.

6. В течение пяти рабочих дней с момента принятия настоящего постановления направить его копию:

6.1. Обществу с ограниченной ответственностью «Газпром газораспределение Самара»;

6.2. в Управление Федеральной службы государственной регистрации, кадастра и картографии по Самарской области.

7. Разместить копию настоящего постановления в общедоступных местах многоквартирного дома № 24 мкр. В-1 г. Жигулевска городского округа Жигулевск Самарской области (на досках объявлений, раз-

мешенных во всех подъездах многоквартирного дома, или в пределах земельного участка, на котором расположен многоквартирный дом).

8. Считать публичный сервитут установленным со дня внесения сведений о нем в Единый государственный реестр недвижимости.

9. Контроль за исполнением настоящего постановления возложить на руководителя департамента имущественных отношений и муниципального контроля администрации городского округа Жигулевск Сухо-рукова А.В.

Глава городского округа Д.В. Холин

Приложение № 1

ОПИСАНИЕ МЕСТОПОЛОЖЕНИЯ ГРАНИЦ		
Публичный сервитут для размещения объекта газораспределительной сети - Газопровод "Г/п НД В-1 д.24"		
(наименование объекта, местоположение границ которого описано (далее - объект))		
Раздел 1		
Сведения об объекте		
№ п/п	Характеристики объекта	Описание характеристик
1	2	3
1.	Местоположение объекта	Самарская область, город Жигулевск
2.	Площадь объекта +/- величина погрешности определения площади (Р +/- Дельта Р)	1 +/- 1 м <sup>2</sup>
3.	Иные характеристики объекта	-

Раздел 2					
Сведения о местоположении границ объекта					
1. Система координат МСК-63, зона 1					
2. Сведения о характерных точках границ объекта					
Обозначение характерных точек границ	Координаты, м		Метод определения координат характерной точки	Средняя квадратическая погрешность положения характерной точки (Мт), м	Описание обозначения точки на местности (при наличии)
	Х	У			
1	2	3	4	5	6
-	-	-	-	-	-

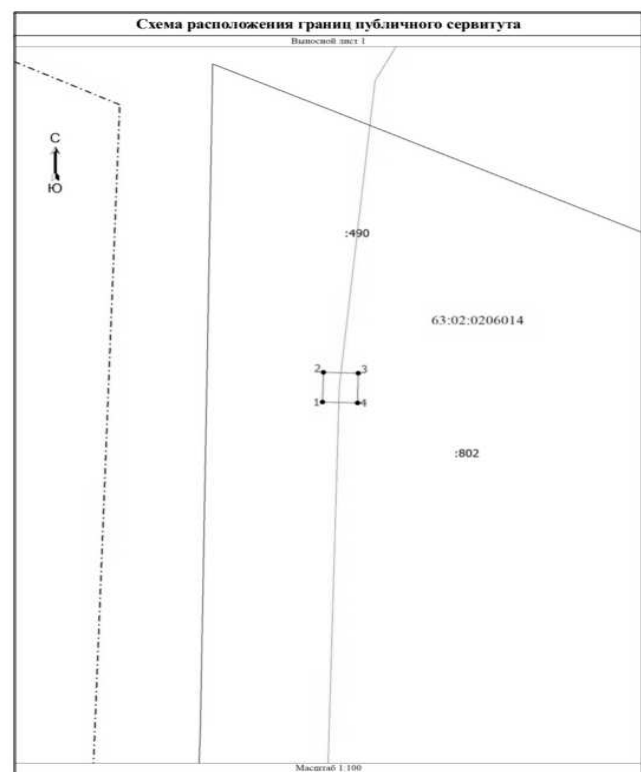
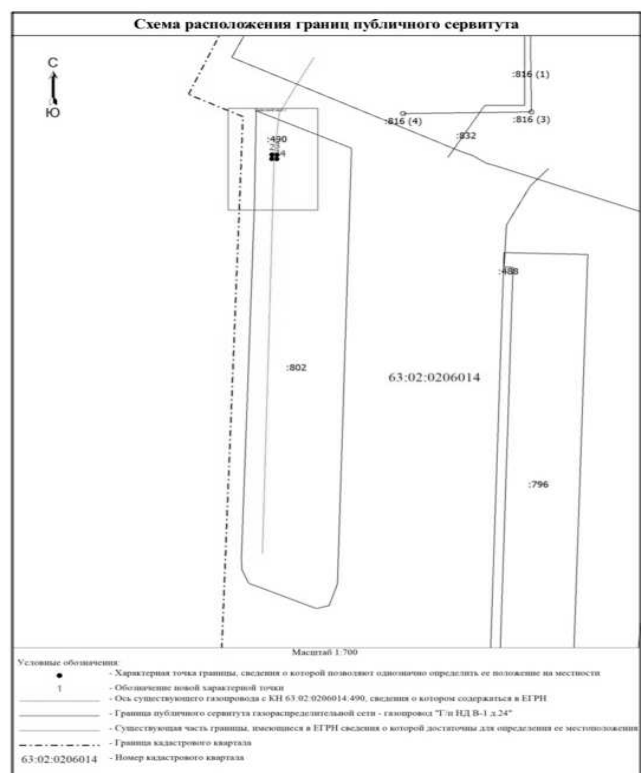
3. Сведения о характерных точках части (частей) границы объекта					
Обозначение характерных точек части границы	Координаты, м		Метод определения координат характерной точки	Средняя квадратическая погрешность положения характерной точки (Мт), м	Описание обозначения точки на местности (при наличии)
	Х	У			
1	2	3	4	5	6
Часть 1					
1	410413.01	1332966.96	Геодезический метод	0.10	-
2	410414.01	1332966.99	Геодезический метод	0.10	-
3	410413.98	1332967.98	Геодезический метод	0.10	-
4	410412.98	1332967.96	Геодезический метод	0.10	-
1	410413.01	1332966.96	Геодезический метод	0.10	-

Раздел 3							
Сведения о местоположении измененных (уточненных) границ объекта							
1. Система координат -							
2. Сведения о характерных точках границ объекта							
Обозначение характерных точек границ	Существующие координаты, м		Измененные (уточненные) координаты, м		Метод определения координат характерной точки	Средняя квадратическая погрешность положения характерной точки (Мт), м	Описание обозначения точки на местности (при наличии)
	Х	У	Х	У			
1	2	3	4	5	6	7	8
-	-	-	-	-	-	-	-

Обозначение характерных точек части границы	Существующие координаты, м		Измененные (уточненные) координаты, м		Метод определения координат характерной точки	Средняя квадратическая погрешность положения характерной точки (Мт), м	Описание обозначения точки на местности (при наличии)
	Х	У	Х	У			
1	2	3	4	5	6	7	8
-	-	-	-	-	-	-	-

**ЭКСПЛИКАЦИЯ земельных участков, в границах которых расположены наземные части объекта газораспределительной системы - газопровод "Г/п НД В-1 д.24" с КН 63:02:0206014:490, расположенного по адресу: Самарская область, городской округ Жигулевск, город Жигулевск**

№ п/п	Кадастровый номер участка	Разрешенное использование	Район	Местоположение	Категория земель	Вид права	Реквизиты выписки из ЕГРП	Сведения о правообладателе	Площадь участка (кв.м.)	Площадь участка (кв.м.)	Вид наземного объекта	Протяженность надземной части газопровода, м	Адреса правообладателей	Примечание
1	63:02:0206014:802	для эксплуатации многоквартирного дома	2-В-1	Самарская область, городской округ Жигулевск, г. Жигулевск, 2-В-1	Земли населенных пунктов	Сведения о регистрации прав отсутствуют	28.05.2019 № 99/2019/263883390	Собственники помещений в многоквартирном доме	2124	1	выход	-	-	-
Итого										1				



**Текстовое описание местоположения границ населенных пунктов, территориальных зон, особо охраняемых природных территорий, зон с особыми условиями использования территорий**

Прохождение границы		Описание прохождения границы
от точки	до точки	
1	2	3
1	2	-
2	3	-
3	4	-
4	1	-

**ПОСТАНОВЛЕНИЕ администрации г. о. Жигулевск**  
от 16.08.2019 № 1489  
**Об установлении публичного сервитута**

Рассмотрев ходатайство общества с ограниченной ответственностью «Газпром газораспределение Самара» (ИНН 6345009196 ОГРН 1036301730871) в лице Ибрагимова Айрата Валерьевича, действующего по доверенности от 24.05.2018 № 63/79-н/63-2018-4-159, от 02.07.2019 входящий номер 6024 об установлении публичного сервитута, обоснование необходимости установления публичного сервитута объекта газораспределительной системы: газопровод «Ввод г/п и разводка к д. 23 Г-1», карту (план), описание местоположения границ публичного сервитута для размещения объекта газораспределительной сети - газопровод «Ввод г/п и разводка к д. 23 Г-1», содержащее координаты характерных точек границ публичного сервитута, выписку из Единого государственного реестра недвижимости об объекте недвижимости № 99/2019/263840617 в отношении сооружения (объект газораспределительной системы) «Ввод г/п и разводка к д. 23 Г-1» с кадастровым номером 63:02:0302004:964, руководствуясь главой V.7 Земельного кодекса Российской Федерации, пунктом 3 статьи 3.6 Федерального закона от 25.10.2001 № 137-ФЗ «О введении в действие Земельного кодекса Российской Федерации», Федеральным законом от 13.07.2015 № 218-ФЗ «О государственной регистрации недвижимости», приказом министерства экономического развития Российской Федерации от 10.10.2018 № 541 «Об установлении требований к графическому описанию местоположения границ публичного сервитута, точности определения координат характерных точек границ публичного сервитута, формату электронного документа, содержащего указанные сведения», Уставом городского округа Жигулевск Самарской области, **ПОСТАНОВЛЯЮ:**

1. Установить публичный сервитут в целях обеспечения дальнейшей эксплуатации объекта газораспределения: «Ввод г/п и разводка к д. 23 Г-1» с кадастровым номером 63:02:0302004:964, находящегося в собственности общества с ограниченной ответственностью «Газпром газораспределение Самара» (ИНН 6345009196 ОГРН 1036301730871) сроком на 49 лет, в отношении части земельного участка с кадастровым номером 63:02:0302004:984, площадью 1 кв.м, расположенного по адресу: Самарская Федерация, Самарская область, городской округ Жигулевск, г. Жигулевск, мкр. Г-1, дом № 23.

2. Утвердить границы публичного сервитута согласно приложению № 1 к настоящему постановлению.

3. Уполномочить Ибрагимова Айрата Валерьевича 29.08.1989 г.р., пол: мужской, паспорт 3609 175411 выдан 22.10.2009 Отделом УФМС России по Самарской области в Автозаводском районе гор. Тольятти, зарегистрированного по адресу: Самарская область, г. Самара, Кировский район, Волжское шоссе, дом № 119, кв. 171, быть представителем муниципального образования городской округ Жигулевск в Управлении Федеральной службы государственной регистрации, кадастра и картографии» по Самарской области, в филиале Федерального государственного бюджетного учреждения «Федеральная кадастровая палата Федеральной службы государственной регистрации, кадастра и картографии» по Самарской области на право обращения с заявлениями о постановке на государственный кадастровый учет и о внесении в Единый государственный реестр недвижимости сведений о границах публичного сервитута, согласно приложению № 1 к настоящему постановлению, а также с заявлением о регистрации в Едином государственном реестре недвижимости сведений о публичном сервитуте в целях обеспечения дальнейшей эксплуатации объекта газораспределения: «Ввод г/п и разводка к д. 23 Г-1» с кадастровым номером 63:02:0302004:964, находящегося в собственности общества с ограниченной ответственностью «Газпром газораспределение Самара» в отношении части земельного участка с кадастровым номером 63:02:0302004:984, площадью 1 кв.м, расположенного по адресу: Самарская Федерация, Самарская область, городской округ Жигулевск, г. Жигулевск, мкр. Г-1, дом № 23.

4. Обязать общество с ограниченной ответственностью «Газпром газораспределение Самара» привести земли и земельные участки в состояние, пригодное для использования в соответствии с видом разрешенного использования, снести инженерное сооружение, размещенное на основании публичного сервитута, в сроки, предусмотренные пунктом 8 статьи 39.50 Земельного кодекса Российской Федерации.

5. Опубликовать настоящее постановление в течение пяти рабочих дней с момента его принятия в газете «Вестник Жигулевска» и разместить на официальном сайте администрации городского округа Жигулевск в сети Интернет.

6. В течение пяти рабочих дней с момента принятия настоящего постановления направить его копию:

6.1. Обществу с ограниченной ответственностью «Газпром газораспределение Самара»;

6.2. в Управление Федеральной службы государственной регистрации, кадастра и картографии по Самарской области.

7. Разместить копию настоящего постановления в общедоступных местах многоквартирного дома № 23 мкр. Г-1 г. Жигулевска городского округа Жигулевск Самарской области (на досках объявлений, размещенных во всех подъездах многоквартирного дома, или в пределах

земельного участка, на котором расположен многоквартирный дом).  
8. Считать публичный сервитут установленным со дня внесения сведений о нем в Единый государственный реестр недвижимости.  
9. Контроль за исполнением настоящего постановления возложить на руководителя департамента имущественных отношений и муниципального контроля администрации городского округа Жигулевск Сухорукова А.В.

**Глава городского округа Д.В. Холин**  
Приложение №1

ОПИСАНИЕ МЕСТОПОЛОЖЕНИЯ ГРАНИЦ		
Публичный сервитут для размещения объекта газораспределительной сети - Газопровод "Ввод г/п и разводка к д.23 Г-1"		
(наименование объекта, местоположение границ которого описано (далее - объект))		
<b>Раздел 1</b>		
<b>Сведения об объекте</b>		
№ п/п	Характеристики объекта	Описание характеристик
1	2	3
1.	Местоположение объекта	Самарская область, город Жигулевск
2.	Площадь объекта +/- величина погрешности определения площади (P +/- Дельта P)	1 +/- 1 м <sup>2</sup>
3.	Иные характеристики объекта	-

**Раздел 2**  
**Сведения о местоположении границ объекта**

1. Система координат МСК-63, зона 1

2. Сведения о характерных точках границ объекта

Обозначение характерных точек границ	Координаты, м		Метод определения координат характерной точки	Средняя квадратическая погрешность положения характерной точки (Мт), м	Описание обозначения точки на местности (при наличии)
	X	Y			
1	2	3	4	5	6
-	-	-	-	-	-

3. Сведения о характерных точках части (частей) границы объекта

Обозначение характерных точек части границы	Координаты, м		Метод определения координат характерной точки	Средняя квадратическая погрешность положения характерной точки (Мт), м	Описание обозначения точки на местности (при наличии)
	X	Y			
1	2	3	4	5	6
Часть 1					
1	411090.94	1329101.89	Геодезический метод	0.10	-
2	411091.85	1329101.36	Геодезический метод	0.10	-
3	411092.30	1329102.20	Геодезический метод	0.10	-
4	411091.39	1329102.73	Геодезический метод	0.10	-
1	411090.94	1329101.89	Геодезический метод	0.10	-

**Раздел 3**  
**Сведения о местоположении измененных (уточненных) границ объекта**

1. Система координат -

2. Сведения о характерных точках границ объекта

Обозначение характерных точек границ	Существующие координаты, м		Измененные (уточненные) координаты, м		Метод определения координат характерной точки	Средняя квадратическая погрешность положения характерной точки (Мт), м	Описание обозначения точки на местности (при наличии)
	X	Y	X	Y			
1	2	3	4	5	6	7	8
-	-	-	-	-	-	-	-

3. Сведения о характерных точках части (частей) границы объекта

Обозначение характерных точек части границы	Существующие координаты, м		Измененные (уточненные) координаты, м		Метод определения координат характерной точки	Средняя квадратическая погрешность положения характерной точки (Мт), м	Описание обозначения точки на местности (при наличии)
	X	Y	X	Y			
1	2	3	4	5	6	7	8
-	-	-	-	-	-	-	-

**ЭКСПЛИКАЦИЯ**

земельных участков, в границах которых расположены наземные части объекта газораспределительной системы - газопровод ""Ввод г/п и разводка к д.23 Г-1"" с КН 63:02:0302004:964, расположенного по адресу: Самарская область, городской округ Жигулевск, город Жигулевск

№ п/п	Кадастровый номер участка	Разрешенное использование	Район	Местоположение	Категория земель	Вид права	Реквизиты выписки из ЕГРП	Сведения о правообладателе	Площадь участка (кв.м.)	Площадь участка (кв.м.), предполагаемая к занятию, (кв.м.)	Вид наземного объекта	Протяженность надземной части газопровода, м	Адреса правообладателей	Примечание
1	63:02:0302004:984	для эксплуатации многоквартирного дома	микрорайон Г-1	Самарская область, городской округ Жигулевск, г.Жигулевск, мкр Г-1, дом №23.	Земли населенных пунктов	Сведения о регистрации прав отсутствуют	28.05.2019 № 99/2019/263841020	собственники многоквартирного жилого дома	1097	1	выход	66,75	-	-
Итого										1				

**ПОСТАНОВЛЕНИЕ администрации г. о. Жигулевск**  
от 16.08.2019 № 1490  
**Об установлении публичного сервитута**

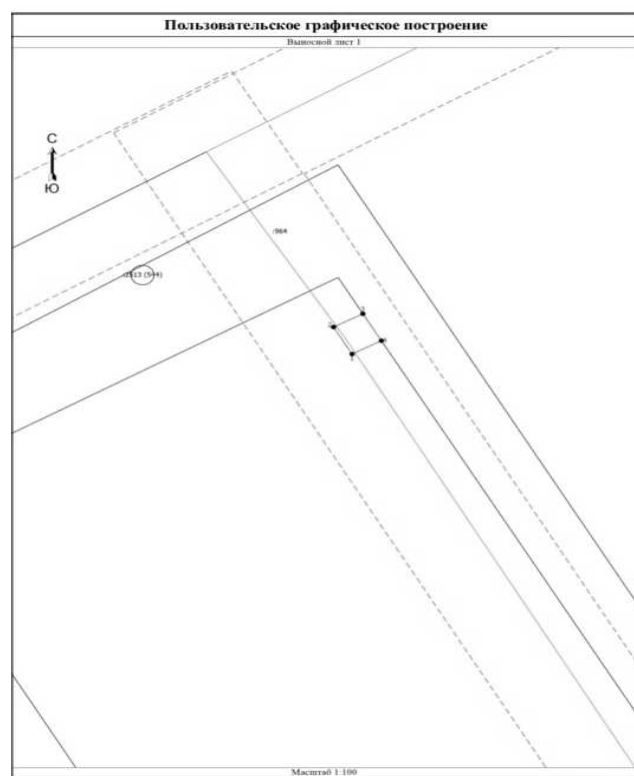
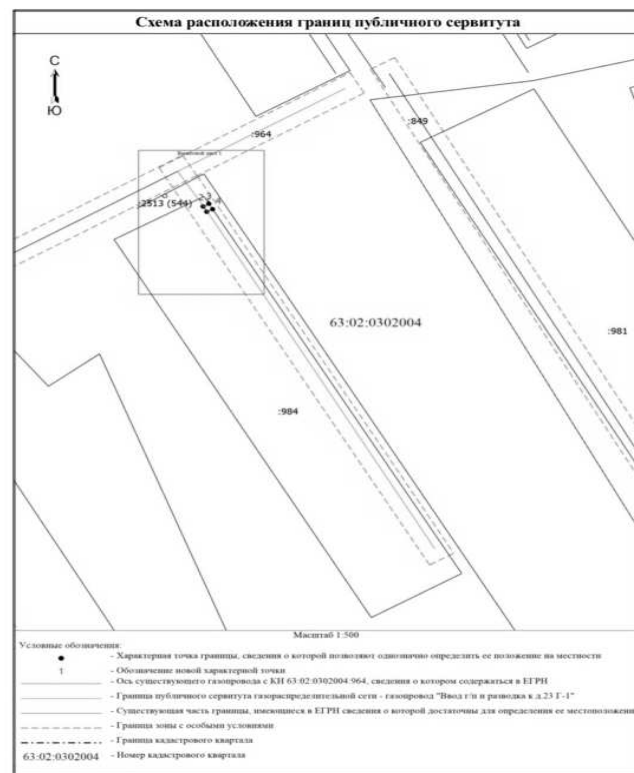
Рассмотрев ходатайство общества с ограниченной ответственностью «Газпром газораспределение Самара» (ИНН 6345009196 ОГРН 1036301730871) в лице Ибрагимова Айрата Валерьевича, действующего по доверенности от 24.05.2018 № 63/79-н/63-2018-4-159, от 02.07.2019 входящий номер 6025 об установлении публичного сервитута, обоснование необходимости установления публичного сервитута объекта газораспределительной системы: газопровод «Ввод г/п Приволжская, 27 от ГЭС», карту (план), описание местоположения границ публичного сервитута для размещения объекта газораспределительной сети - газопровод «Ввод г/п Приволжская, 27 от ГЭС», содержащее координаты характерных точек границ публичного сервитута, выписку из Единого государственного реестра недвижимости об объекте недвижимости № 99/2019/263847647 в отношении сооружения (объект газораспределительной системы) «Ввод г/п Приволжская, 27 от ГЭС» с кадастровым номером 63:02:0303007:1062, руководствуясь главой V.7 Земельного кодекса Российской Федерации, пунктом 3 статьи 3.6 Федерального закона от 25.10.2001 № 137-ФЗ «О введении в действие Земельного кодекса Российской Федерации», Федеральным законом от 13.07.2015 № 218-ФЗ «О государственной регистрации недвижимости», приказом министерства экономического развития Российской Федерации от 10.10.2018 № 541 «Об установлении требований к графическому описанию местоположения границ публичного сервитута, точности определения координат характерных точек границ публичного сервитута, формату электронного документа, содержащего указанные сведения», Уставом городского округа Жигулевск Самарской области, **ПОСТАНОВЛЯЮ:**

1. Установить публичный сервитут в целях обеспечения дальнейшей эксплуатации объекта газораспределения: «Ввод г/п Приволжская, 27

от ГЭС» с кадастровым номером 63:02:0303007:1062, находящегося в собственности общества с ограниченной ответственностью «Газпром газораспределение Самара» (ИНН 6345009196 ОГРН 1036301730871) сроком на 49 лет, в отношении части земельного участка с кадастровым номером 63:02:0303007:1081, площадью 1 кв.м, расположенного по адресу: Самарская Федерация, Самарская область, городской округ Жигулевск, г. Жигулевск, ул. Приволжская, д. 28.

2. Утвердить границы публичного сервитута согласно приложению № 1 к настоящему постановлению.

3. Уполномочить Ибрагимова Айрата Валерьевича 29.08.1989 г.р., пол: мужской, паспорт 3609 175411 выдан 22.10.2009 Отделом УФМС России по Самарской области в Автозаводском районе гор. Тольятти, зарегистрированного по адресу: Самарская область, г. Самара, Кировский район, Волжское шоссе, дом № 119, кв. 171, быть представителем муниципального образования городской округ Жигулевск в Управлении Федеральной службы государственной регистрации, кадастра и картографии» по Самарской области, в филиале Федерального государственного бюджетного учреждения «Федеральная кадастровая палата Федеральной службы государственной регистрации, кадастра и картографии» по Самарской области на право обращения с заявлениями о постановке на государственный кадастровый учет и о внесении в Единый государственный реестр недвижимости сведений о границах публичного сервитута, согласно приложению № 1 к настоящему постановлению, а также с заявлением о регистрации в Едином государственном реестре недвижимости сведений о публичном сервитуте в целях обеспечения дальнейшей эксплуатации объекта газораспределения: «Ввод г/п Приволжская, 27 от ГЭС» с кадастровым номером 63:02:0303007:1062, находящегося в собственности общества с ограниченной ответственностью «Газпром газораспределение Самара» в отношении части земельного участка с кадастровым номером 63:02:0303007:1081, площадью 1 кв.м, расположенного по адресу: Самарская Федерация, Самарская область, городской округ Жигулевск, г. Жигулевск, ул. Приволжская, д. 28.



Текстовое описание местоположения границ населенных пунктов, территориальных зон, особо охраняемых природных территорий, зон с особыми условиями использования территорий

Прохождение границы		Описание прохождения границы
ОТ ТОЧКИ	ДО ТОЧКИ	
1	2	3
1	2	-
2	3	-
3	4	-
4	1	-

4. Обязать общество с ограниченной ответственностью «Газпром газораспределение Самара» привести земли и земельные участки в состояние, пригодное для использования в соответствии с видом разрешенного использования, снести инженерное сооружение, размещенное на основании публичного сервитута, в сроки, предусмотренные пунктом 8 статьи 39.50 Земельного кодекса Российской Федерации.

5. Опубликовать настоящее постановление в течение пяти рабочих дней с момента его принятия в газете «Вестник Жигулевска» и разместить на официальном сайте администрации городского округа Жигулевск в сети Интернет.

6. В течение пяти рабочих дней с момента принятия настоящего постановления направить его копию:

6.1. Обществу с ограниченной ответственностью «Газпром газораспределение Самара»;

6.2. в Управление Федеральной службы государственной регистрации, кадастра и картографии по Самарской области.

7. Разместить копию настоящего постановления в общедоступных местах многоквартирного дома № 28 по ул. Приволжская г. Жигулевска городского округа Жигулевск Самарской области (на досках объявлений, размещенных во всех подъездах многоквартирного дома, или в пределах земельного участка, на котором расположен многоквартирный дом).

8. Считать публичный сервитут установленным со дня внесения сведений о нем в Единый государственный реестр недвижимости.

9. Контроль за исполнением настоящего постановления возложить на руководителя департамента имущественных отношений и муниципального контроля администрации городского округа Жигулевск Сухорукова А.В.

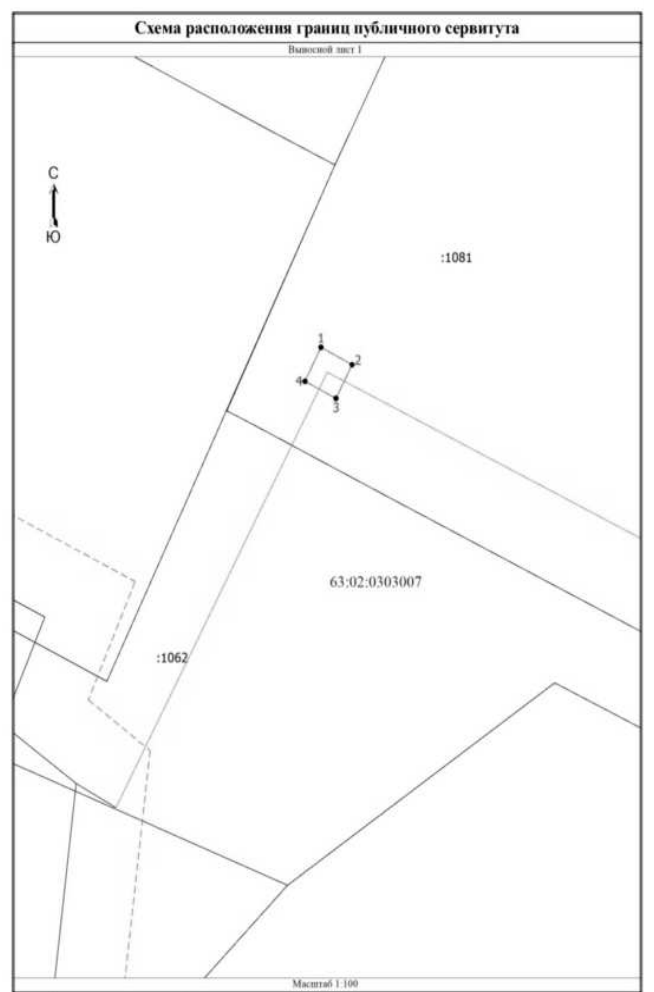
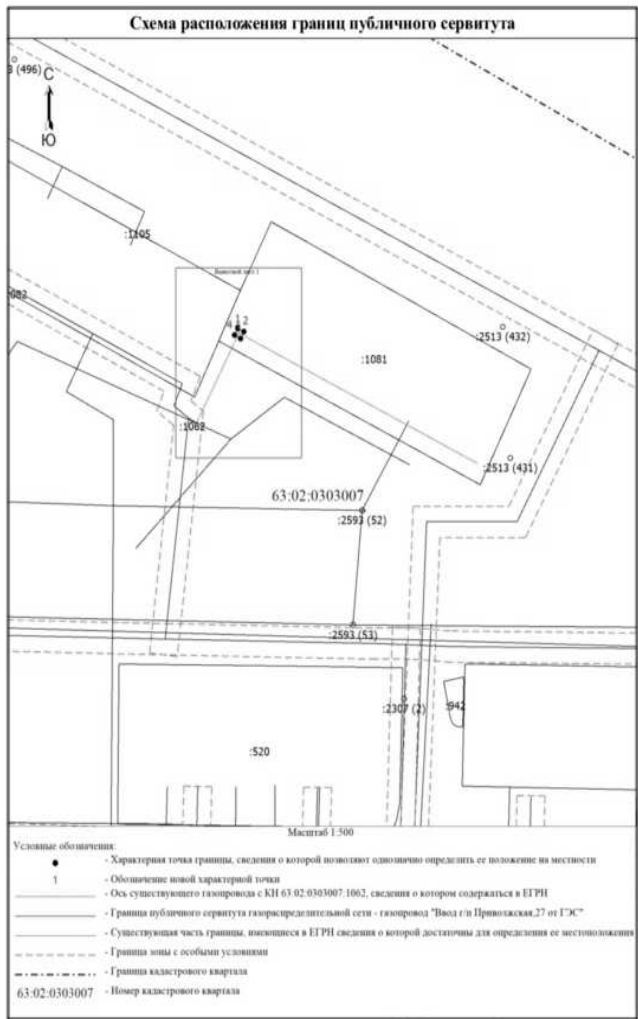
**Глава городского округа Д.В. Холин**

ОПИСАНИЕ МЕСТОПОЛОЖЕНИЯ ГРАНИЦ		
Публичный сервитут для размещения объекта газораспределительной сети - Газопровод "Ввод г/п Приволжская,27 от ГЭС"		
(наименование объекта, местоположение границ которого описано (далее - объект))		
Раздел 1		
Сведения об объекте		
№ п/п	Характеристики объекта	Описание характеристик
1	Местоположение объекта	Самарская область, город Жигулевск
2	Площадь объекта +/- величина погрешности определения площади (Р +/- Дельта Р)	1 +/- 1 м <sup>2</sup>
3	Иные характеристики объекта	-

Раздел 2					
Сведения о местоположении границ объекта					
1. Система координат МСК-63, зона 1					
2. Сведения о характерных точках границ объекта					
Обозначение характерных точек границ	Координаты, м		Метод определения координат характерной точки	Средняя квадратическая погрешность положения характерной точки (Мт), м	Описание обозначения точки на местности (при наличии)
1	Х	У	4	5	6
-	-	-	-	-	-

Раздел 3					
Сведения о местоположении измененных (уточненных) границ объекта					
1. Система координат -					
2. Сведения о характерных точках границ объекта					
Обозначение характерных точек границ	Координаты, м		Метод определения координат характерной точки	Средняя квадратическая погрешность положения характерной точки (Мт), м	Описание обозначения точки на местности (при наличии)
1	Х	У	4	5	6
1	410459.87	1330668.39	Геодезический метод	0.10	-
2	410459.41	1330669.28	Геодезический метод	0.10	-
3	410458.52	1330668.82	Геодезический метод	0.10	-
4	410458.97	1330667.93	Геодезический метод	0.10	-
1	410459.87	1330668.39	Геодезический метод	0.10	-

3. Сведения о характерных точках части (частей) границы объекта							
Обозначение характерных точек части границы	Существующие координаты, м		Измененные (уточненные) координаты, м		Метод определения координат характерной точки	Средняя квадратическая погрешность положения характерной точки (Мт), м	Описание обозначения точки на местности (при наличии)
	Х	У	Х	У			
1	2	3	4	5	6	7	8
-	-	-	-	-	-	-	-



Текстовое описание местоположения границ населенных пунктов, территориальных зон, особо охраняемых природных территорий, зон с особыми условиями использования территорий

Прохождение границы		Описание прохождения границы
от точки	до точки	
1	2	3
1	2	-
2	3	-
3	4	-
4	1	-

**ЭКСПЛИКАЦИЯ земельных участков, в границах которых расположены наземные части объекта газораспределительной системы - газопровод "Ввод г/п Приволжская,27 от ГЭС" с КН 63:02:0303007:1062, расположенного по адресу: Самарская область, городской округ Жигулевск, город Жигулевск**

№ п/п	Кадастровый номер участка	Разрешенное использование	Район	Местоположение	Категория земель	Вид права	Реквизиты выписки из ЕGRP	Сведения о правообладателе	Площадь участка (кв.м.)	Вид наземного объекта	Протяженность надземной части газопровода, м	Адреса правообладателей	Примечание
1	63:02:0303007:1081	для эксплуатации многоквартирного дома	центр	Самарская область, городской округ Жигулевск, г. Жигулевск, ул. Приволжская, д. 28	Земли населенных пунктов	Долевая собственность	28.05.2019 № 99/2019/263841492	Собственники помещений в многоквартирном доме	700	выход	-	-	-
Итого										1			

**ПОСТАНОВЛЕНИЕ администрации г. о. Жигулевск от 16.08.2019 № 1491 Об установлении публичного сервитута**

Рассмотрев ходатайство общества с ограниченной ответственностью «Газпром газораспределение Самара» (ИНН 6345009196 ОГРН 1036301730871) в лице Ибрагимова Айрата Валерьевича, действующего по доверенности от 24.05.2018 № 63/79-н/63-2018-4-159, от 02.07.2019 входящий номер 6030 об установлении публичного сервитута, обоснование необходимости установления публичного сервитута объекта газораспределительной системы: газопровод «Г/п ввод к д. 6/3 по Шевченко», карту (план), описание местоположения границ публичного сервитута для размещения объекта газораспределительной сети - газопровод «Г/п ввод к д. 6/3 по Шевченко», содержащее координаты характерных точек границ публичного сервитута, выписку из Единого государственного реестра недвижимости об объекте недвижимости № 99/2019/263885424 в отношении сооружения (объект газораспределительной системы) «Г/п ввод к д. 6/3 по Шевченко» с кадастровым номером 63:02:0302005:531, руководствуясь главой V.7 Земельного кодекса Российской Федерации, пунктом 3 статьи 3.6 Федерального закона от 25.10.2001 № 137-ФЗ «О введении в действие Земельного кодекса Российской Федерации», Федеральным законом от 13.07.2015 № 218-ФЗ «О государственной регистрации недвижимости», приказом министерства экономического развития Российской Федерации от 10.10.2018 № 541 «Об установлении требований к графическому описанию местоположения границ публичного сервитута, точности определения координат характерных точек публичного сервитута, формату электронного документа, содержащего указанные сведения», Уставом городского округа Жигулевск Самарской области, ПОСТАНОВЛЯЮ:

1. Установить публичный сервитут в целях обеспечения дальнейшей эксплуатации объекта газораспределения: «Г/п ввод к д. 6/3 по Шевченко» с кадастровым номером 63:02:0302005:531, находящегося в собственности общества с ограниченной ответственностью «Газпром газораспределение Самара» (ИНН 6345009196 ОГРН 1036301730871) сроком на 49 лет, в отношении земель, государственная собственность на которые не разграничена, в границах кадастрового квартала 63:02:0302005, общей площадью 7 кв.м (многоконтурные).

2. Утвердить границы публичного сервитута согласно приложению № 1 к настоящему постановлению.

3. Уполномочить Ибрагимова Айрата Валерьевича 29.08.1989 г.р., пол: мужской, паспорт 3609 175411 выдан 22.10.2009 Отделом УФМС России по Самарской области в Автозаводском районе гор. Тольятти, зарегистрированного по адресу: Самарская область, г. Самара, Кировский район, Волжское шоссе, дом № 119, кв. 171, быть представителем муниципального образования городской округ Жигулевск в Управлении Федеральной службы государственной регистрации, кадастра и картографии» по Самарской области, в филиале Федерального государственного бюджетного учреждения «Федеральная кадастровая палата Федеральной службы государственной регистрации, кадастра и картографии» по Самарской области на право обращения с заявлениями о постановке на государственный кадастровый учет и внесении в Единый государственный реестр недвижимости сведений о границах публичного сервитута, согласно приложению № 1 к настоящему постановлению, а также с заявлением о регистрации в Едином государственном реестре недвижимости сведений о публичном сервитуте в целях обеспечения дальнейшей эксплуатации объекта газо-

распределения: «Г/п ввод к д. 6/3 по Шевченко» с кадастровым номером 63:02:0302005:531, находящегося в собственности общества с ограниченной ответственностью «Газпром газораспределение Самара» в отношении земель, государственная собственность на которые не разграничена, в границах кадастрового квартала 63:02:0302005, общей площадью 7 кв.м (многоконтурные).

4. Утвердить график проведения работ при осуществлении деятельности, для обеспечения которой устанавливается публичный сервитут газопровод «Г/п ввод к д. 6/3 по Шевченко», согласно приложению № 2 к настоящему постановлению.

5. Обязать общество с ограниченной ответственностью «Газпром газораспределение Самара» привести земли и земельные участки в состояние, пригодное для использования в соответствии с видом разрешенного использования, снести инженерное сооружение, размещенное на основании публичного сервитута, в сроки, предусмотренные пунктом 8 статьи 39.50 Земельного кодекса Российской Федерации.

6. Опубликовать настоящее постановление в течение пяти рабочих дней с момента его принятия в газете «Вестник Жигулевска» и разместить на официальном сайте администрации городского округа Жигулевск в сети Интернет.

7. В течение пяти рабочих дней с момента принятия настоящего постановления направить его копию:

7.1. Обществу с ограниченной ответственностью «Газпром газораспределение Самара»;

7.2. в Управление Федеральной службы государственной регистрации, кадастра и картографии по Самарской области.

8. Разместить копию настоящего постановления в общедоступных местах многоквартирного дома № 6/3 по ул. Шевченко мкр. Г-1 г. Жигулевска городского округа Жигулевск Самарской области (на досках объявлений, размещенных во всех подъездах многоквартирного дома, или в пределах земельного участка, на котором расположен многоквартирный дом).

9. Считать публичный сервитут установленным со дня внесения сведений о нем в Единый государственный реестр недвижимости.

10. Контроль за исполнением настоящего постановления возложить на руководителя департамента имущественных отношений и муниципального контроля администрации городского округа Жигулевск Сухокурова А.В.

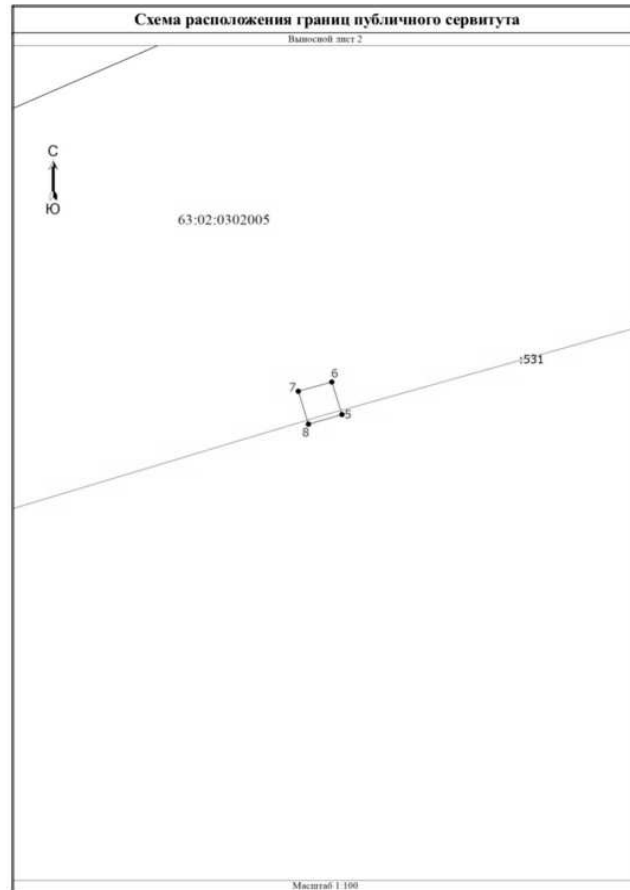
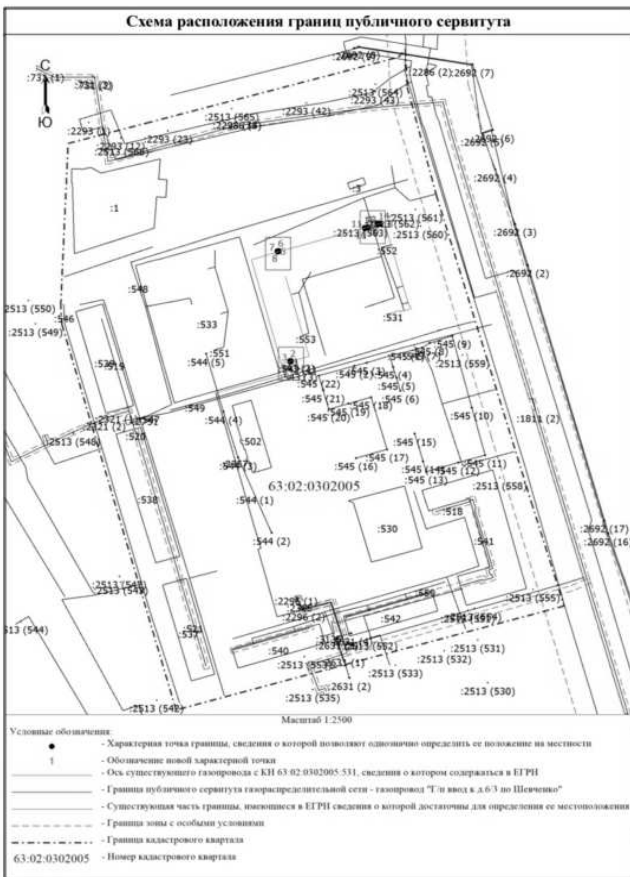
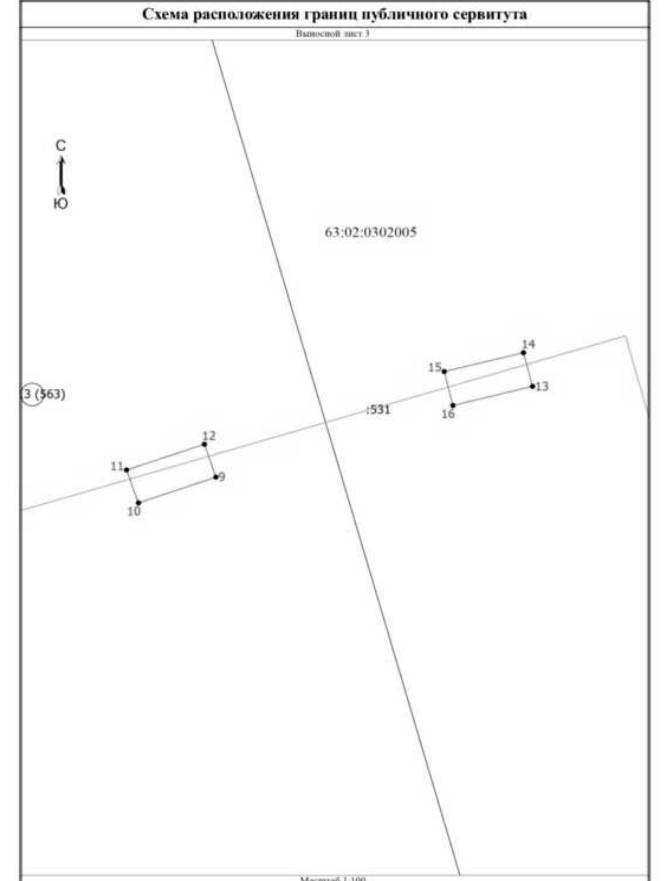
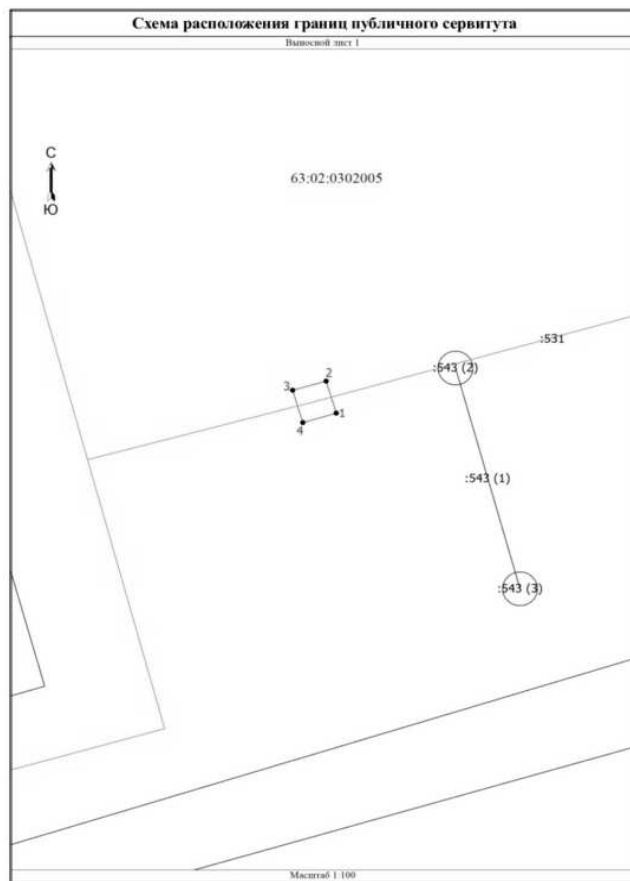
**Глава городского округа Д.В. Холин**  
Приложение № 1

ОПИСАНИЕ МЕСТОПОЛОЖЕНИЯ ГРАНИЦ		
Публичный сервитут для размещения объекта газораспределительной сети - Газопровод "Г/п ввод к д.6/3 по Шевченко"		
(наименование объекта, местоположение границ которого описано (далее - объект))		
Раздел 1		
Сведения об объекте		
№ п/п	Характеристики объекта	Описание характеристик
1	Местоположение объекта	Самарская область, город Жигулевск
2	Площадь объекта +/- величина погрешности определения площади (Р +/- Дельта Р)	7 +/- 1 м <sup>2</sup>
3	Иные характеристики объекта	-

Раздел 2					
Сведения о местоположении границ объекта					
1. Система координат МСК-63, зона 1					
2. Сведения о характерных точках границ объекта					
Обозначение характерных точек границ	Координаты, м		Метод определения координат характерной точки	Средняя квадратическая погрешность положения характерной точки (Мт), м	Описание обозначения точки на местности (при наличии)
1	2	3	4	5	6
-	-	-	-	-	-
3. Сведения о характерных точках части (частей) границы объекта					
Обозначение характерных точек части границы	Координаты, м		Метод определения координат характерной точки	Средняя квадратическая погрешность положения характерной точки (Мт), м	Описание обозначения точки на местности (при наличии)
1	2	3	4	5	6
Часть 1					
1	411286.26	1329289.76	Геодезический метод	0.10	-
2	411287.21	1329289.47	Геодезический метод	0.10	-
3	411286.94	1329288.51	Геодезический метод	0.10	-
4	411285.98	1329288.80	Геодезический метод	0.10	-
1	411286.26	1329289.76	Геодезический метод	0.10	-
Часть 2					
5	411367.85	1329280.80	Геодезический метод	0.10	-
6	411368.80	1329280.51	Геодезический метод	0.10	-
7	411368.53	1329279.55	Геодезический метод	0.10	-
8	411367.57	1329279.84	Геодезический метод	0.10	-
5	411367.85	1329280.80	Геодезический метод	0.10	-
Часть 3					
9	411385.57	1329344.67	Геодезический метод	0.10	-
10	411384.82	1329342.45	Геодезический метод	0.10	-
11	411385.78	1329342.11	Геодезический метод	0.10	-
12	411386.53	1329344.34	Геодезический метод	0.10	-
9	411385.57	1329344.67	Геодезический метод	0.10	-

3. Сведения о характерных точках части (частей) границы объекта					
Обозначение характерных точек части границы	Координаты, м		Метод определения координат характерной точки	Средняя квадратическая погрешность положения характерной точки (Мт), м	Описание обозначения точки на местности (при наличии)
	X	Y			
1	2	3	4	5	6
Часть 4					
13	411388.22	1329353.74	Геодезический метод	0.10	-
14	411389.20	1329353.48	Геодезический метод	0.10	-
15	411388.65	1329351.21	Геодезический метод	0.10	-
16	411387.66	1329351.46	Геодезический метод	0.10	-
13	411388.22	1329353.74	Геодезический метод	0.10	-

Раздел 3							
Сведения о местоположении измененных (уточненных) границ объекта							
1. Система координат -							
2. Сведения о характерных точках границ объекта							
Обозначение характерных точек границ	Существующие координаты, м		Измененные (уточненные) координаты, м		Метод определения координат характерной точки	Средняя квадратическая погрешность положения характерной точки (Мт), м	Описание обозначения точки на местности (при наличии)
	X	Y	X	Y			
1	2	3	4	5	6	7	8
-	-	-	-	-	-	-	-
3. Сведения о характерных точках части (частей) границы объекта							
Обозначение характерных точек части границы	Существующие координаты, м		Измененные (уточненные) координаты, м		Метод определения координат характерной точки	Средняя квадратическая погрешность положения характерной точки (Мт), м	Описание обозначения точки на местности (при наличии)
	X	Y	X	Y			
1	2	3	4	5	6	7	8
-	-	-	-	-	-	-	-



Текстовое описание местоположения границ населенных пунктов, территориальных зон, особо охраняемых природных территорий, зон с особыми условиями использования территорий

Прохождение границы		Описание прохождения границы
от точки	до точки	
1	2	3
1	2	-
2	3	-
3	4	-
4	1	-
5	6	-
6	7	-
7	8	-
8	5	-
9	10	-
10	11	-
11	12	-
12	9	-
13	14	-
14	15	-
15	16	-
16	13	-

Приложение № 2

**График проведения работ при осуществлении деятельности, для обеспечения которой устанавливается публичный сервитут газопровод "Г/п ввод к д.6/3 по Шевченко"**

Кадастровый номер/адрес	Вид наземного элемента	Срок/виды работ
Земли, государственная собственность на которые не разграничена в границах кадастрового квартала 63:02:0302005	Выход из земли находится на отступке многоквартирного жилого дома	1 раз в 2 месяца Технический осмотр и проверка состояния охранных зон
	Выход из земли находится на отступке многоквартирного жилого дома	1 раз в 2 месяца Технический осмотр и проверка состояния охранных зон
	Столбы	1 раз в 2 месяца Технический осмотр и проверка состояния охранных зон

**ЭКСПЛИКАЦИЯ земельных участков, в границах которых расположены наземные части объекта газораспределительной системы - газопровод "Г/п ввод к д.6/3 по Шевченко" с КН 63:02:0302005:531, расположенного по адресу: Самарская область, городской округ Жигулевск, город Жигулевск**

№ п/п	№ контура	Кадастровый номер участка	Разрешенное использование	Район	Местоположение	Категория земель	Вид права	Реквизиты выписки из ЕГРП	Сведения о правообладателе	Площадь участка (кв.м.)	Площадь участка (кв.м.), предполагаемая к занятию, (кв.м.)	Вид наземного объекта	Протяженность надземной части газопровода, м	Адреса правообладателей	Примечание
1	1(1)	-	-	микрорайон Г-1	Самарская область, городской округ Жигулевск	земли населенного пункта	-	-	собственники многоквартирного дома	-	1	выход	-	-	расположен на отступке дома, расположенного по адресу Самарская область, городской округ Жигулевск, ул. Шевченко, д. 5
2	1(2)	-	-	микрорайон Г-1	Самарская область, городской округ Жигулевск	земли населенного пункта	-	-	собственники многоквартирного дома	-	1	выход	-	-	расположен на отступке дома, расположенного по адресу Самарская область, городской округ Жигулевск, ул. Шевченко, д. 3
3	1(3)-1(4)	-	-	микрорайон Г-1	Самарская область, городской округ Жигулевск	земли населенного пункта	-	-	-	-	5	столбы	-	-	-
Итого										7					

**ПОСТАНОВЛЕНИЕ администрации г. о. Жигулевск от 16.08.2019 № 1492 Об установлении публичного сервитута**

Рассмотрев ходатайство общества с ограниченной ответственностью «Газпром газораспределение Самара» (ИНН 6345009196 ОГРН 1036301730871) в лице Ибрагимова Айрата Валерьевича, действующего по доверенности от 24.05.2018 № 63/79-н/63-2018-4-159, от 02.07.2019 входящий номер 6029 об установлении публичного сервитута, обоснование необходимости установления публичного сервитута объекта газораспределительной системы: газопровод «Г/п ввод к д. 3 ул. Морквашинск», карту (план), описание местоположения границ публичного сервитута для размещения объекта газораспределительной сети - газопровод «Г/п ввод к д. 3 ул. Морквашинск», содержащее координаты характерных точек границ публичного сервитута, выписку из Единого государственного реестра недвижимости об объекте недвижимости № 99/2019/263881991 в отношении сооружения (объект газораспределительной системы) «Г/п ввод к д. 3 ул. Морквашинск» с кадастровым номером 63:02:0206002:972, руководствуясь главой V.7 Земельного кодекса Российской Федерации, пунктом 3 статьи 3.6 Федерального закона от 25.10.2001 № 137-ФЗ «О введении в действие Земельного кодекса Российской Федерации», Федеральным законом от 13.07.2015 № 218-ФЗ «О государственной регистрации недвижимости», приказом министерства экономического развития Российской Федерации от 10.10.2018 № 541 «Об установлении требований к графическому описанию местоположения границ публичного сервитута, точности определения координат характерных точек границ публичного сервитута, формату электронного документа, содержащего указанные сведения», Уставом городского округа Жигулевск Самарской области, **ПОСТАНОВЛЯЮ:**

1. Установить публичный сервитут в целях обеспечения дальнейшей экс-

плуатации объекта газораспределения: «Г/п ввод к д. 3 ул. Морквашинск» с кадастровым номером 63:02:0206002:972, находящегося в собственности общества с ограниченной ответственностью «Газпром газораспределение Самара» (ИНН 6345009196 ОГРН 1036301730871) сроком на 49 лет, в отношении части земельного участка с кадастровым номером 63:02:0206002:1035, площадью 1 кв.м, расположенного по адресу: Самарская область, Самарская область, городской округ Жигулевск, г. Жигулевск, ул. Морквашинская, д. 3.

2. Утвердить границы публичного сервитута согласно приложению № 1 к настоящему постановлению.

3. Уполномочить Ибрагимова Айрата Валерьевича 29.08.1989 г.р., пол: мужской, паспорт 3609 175411 выдан 22.10.2009 Отделом УФМС России по Самарской области в Автозаводском районе гор. Тольятти, зарегистрированного по адресу: Самарская область, г. Самара, Кировский район, Волжское шоссе, дом № 119, кв. 171, быть представителем муниципального образования городской округ Жигулевск в Управлении Федеральной службы государственной регистрации, кадастра и картографии по Самарской области, в филиале Федерального государственного бюджетного учреждения «Федеральная кадастровая палата Федеральной службы государственной регистрации, кадастра и картографии» по Самарской области на право обращения с заявлениями о постановке на государственный кадастровый учет и о внесении в Единый государственный реестр недвижимости сведений о границах публичного сервитута, согласно приложению № 1 к настоящему постановлению, а также с заявлением о регистрации в Едином государственном реестре недвижимости сведений о публичном сервитуте в целях обеспечения дальнейшей эксплуатации объекта газораспределения: «Г/п ввод к д. 3 ул. Морквашинск» с кадастровым номером 63:02:0206002:972, находящегося в собственности общества с ограниченной ответственностью «Газпром газораспределение Самара» в отношении части земельного участка с кадастровым номером 63:02:0206002:1035, площадью 1 кв.м, расположенного по адресу: Россий-

ская Федерация, Самарская область, городской округ Жигулевск, г. Жигулевск, ул. Морквашинская, д. 3.

4. Обязать общество с ограниченной ответственностью «Газпром газораспределение Самара» привести земли и земельные участки в состояние, пригодное для использования в соответствии с видом разрешенного использования, снести инженерное сооружение, размещенное на основании публичного сервитута, в сроки, предусмотренные пунктом 8 статьи 39.50 Земельного кодекса Российской Федерации.

5. Опубликовать настоящее постановление в течение пяти рабочих дней с момента его принятия в газете «Вестник Жигулевска» и разместить на официальном сайте администрации городского округа Жигулевск в сети Интернет.

6. В течение пяти рабочих дней с момента принятия настоящего постановления направить его копию:

6.1. Обществу с ограниченной ответственностью «Газпром газораспределение Самара»;

6.2. в Управление Федеральной службы государственной регистрации, кадастра и картографии по Самарской области.

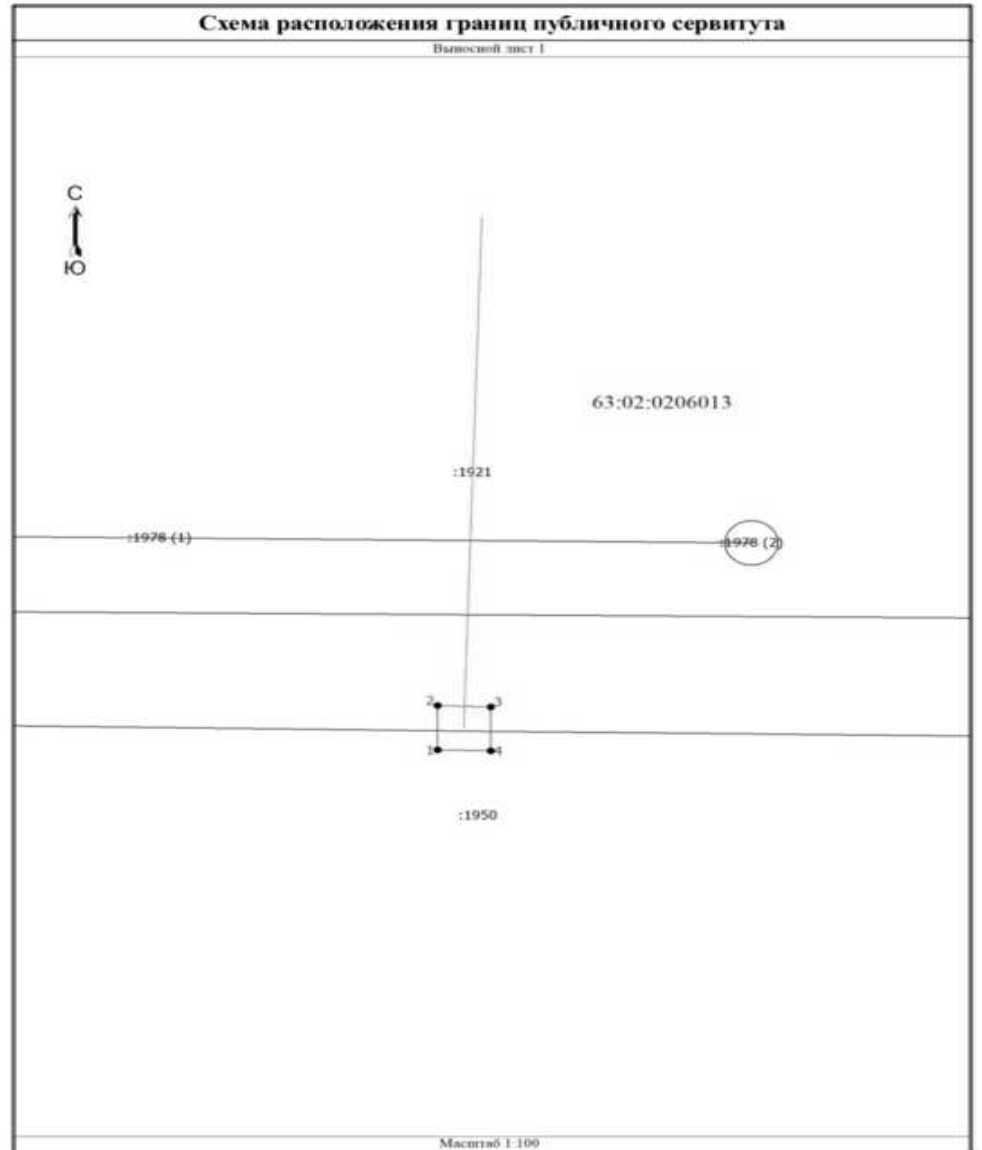
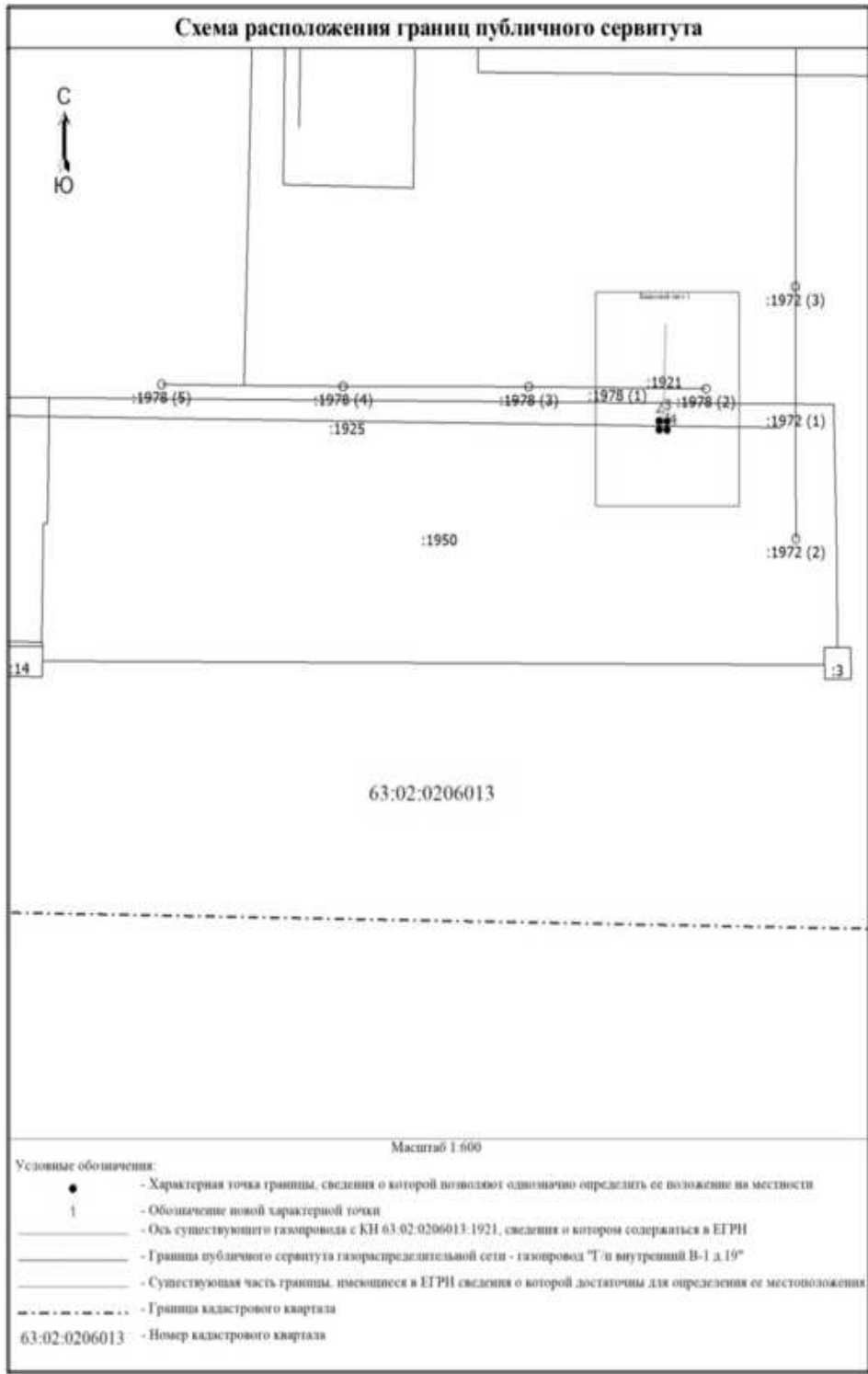
7. Разместить копию настоящего постановления в общедоступных местах многоквартирного дома № 3 ул. Морквашинская г. Жигулевска городского округа Жигулевск Самарской области (на досках объявлений, размещенных во всех подъездах многоквартирного дома, или в пределах земельного участка, на котором расположен многоквартирный дом).

8. Считать публичный сервитут установленным со дня внесения сведений о нем в Единый государственный реестр недвижимости.

9. Контроль за исполнением настоящего постановления возложить на руководителя департамента имущественных отношений и муниципального контроля администрации городского округа Жигулевск Сухорукова А.В.

Глава городского округа Д.В. Холин





**Текстовое описание местоположения границ населенных пунктов, территориальных зон, особо охраняемых природных территорий, зон с особыми условиями использования территорий**

Прохождение границы		Описание прохождения границы
от точки	до точки	
1	2	3
1	2	-
2	3	-
3	4	-
4	1	-

**ЭКСПЛИКАЦИЯ**

земельных участков, в границах которых расположены наземные части объекта газораспределительной системы - газопровод "Т" и внутренний В-1 д.19" с КН 63:02:0206013:1921, расположенного по адресу: Самарская область, городской округ Жигулевск, город Жигулевск"

№ п/п	Кадастровый номер участка	Разрешенное использование	Район	Местоположение	Категория земель	Вид права	Реквизиты выписки из ЕГРП	Сведения о правообладателе	Площадь участка (кв.м.)	Площадь участка (кв.м.), предполагаемая к занятию, (кв.м.)	Вид наземного объекта	Протяженность надземной части газопровода, м	Адреса правообладателей	Примечание
1	63:02:0206013:1950	для эксплуатации многоквартирного дома	микрорайон В-1	Самарская область, городской округ Жигулевск, г. Жигулевск, мкр. В-1, дом № 19	Земли населенных пунктов	Собственники помещений в многоквартирном доме	28.05.2019 № 99/2019/263881959	Собственники помещений в многоквартирном доме	2954	1	выход	-	-	-
Итого										1				

**ПОСТАНОВЛЕНИЕ администрации г. о. Жигулевск от 16.08.2019 № 1494 Об установлении публичного сервитута**

Рассмотрев ходатайство общества с ограниченной ответственностью «Газпром газораспределение Самара» (ИНН 6345009196 ОГРН 1036301730871) в лице Ибрагимова Айрата Валерьевича, действующего по доверенности от 24.05.2018 № 63/79-н/63-2018-4-159, от 02.07.2019 входящий номер 6023 об установлении публичного сервитута для размещения объекта газораспределительной сети - газопровод «Ввод г/п Г-1 д. 20 от ГЭС», карту (план), описание местоположения границ публичного сервитута, обоснование необходимости установления публичного сервитута объекта газораспределительной системы: газопровод «Ввод г/п Г-1 д. 20 от ГЭС», содержащее координаты характерных точек границ публичного сервитута, выписку из Единого государственного реестра недвижимости об объекте недвижимости № 99/2019/263839385 в отношении сооружения (объект газораспределительной системы) «Ввод г/п Г-1 д. 20 от ГЭС» с кадастровым номером 63:02:0302013:2670, руководствуясь главой V.7 Земельного кодекса Российской Федерации, пунктом 3 статьи 3.6 Федерального закона от 25.10.2001 № 137-ФЗ «О введении в действие Земельного кодекса Российской Федерации», Федеральным законом от 13.07.2015 № 218-ФЗ «О государственной регистрации недвижимости», приказом министерства экономического развития Российской Федерации от 10.10.2018 № 541 «Об установлении требований к графическому описанию местоположения границ публичного сервитута, точности определения координат характерных точек границ публичного сервитута, формату электронного документа, содержащего указанные сведения», Уставом городского округа Жигулевск Самарской области, ПОСТАНОВЛЯЮ:

1. Установить публичный сервитут в целях обеспечения дальнейшей эксплуатации объекта газораспределения: «Ввод г/п Г-1 д. 20 от ГЭС» с кадастровым номером 63:02:0302013:2670, находящегося в собственности общества с ограниченной ответственностью «Газпром газораспределение Самара» (ИНН 6345009196 ОГРН 1036301730871) сроком на 49 лет, в отношении части земельного участка с кадастровым номером 63:02:0302013:2689, площадью 1 кв.м, расположенного по

адресу: Российская Федерация, Самарская область, городской округ Жигулевск, г. Жигулевск, мкр. Г-1, дом № 19.

2. Утвердить границы публичного сервитута согласно приложению № 1 к настоящему постановлению.

3. Уполномочить Ибрагимова Айрата Валерьевича 29.08.1989 г.р., пол: мужской, паспорт 3609 175411 выдан 22.10.2009 Отделом УФМС России по Самарской области в Автозаводском районе гор. Тольятти, зарегистрированного по адресу: Самарская область, г. Самара, Кировский район, Волжское шоссе, дом № 119, кв. 171, быть представителем муниципального образования городской округ Жигулевск в Управлении Федеральной службы государственной регистрации, кадастра и картографии» по Самарской области, в филиале Федерального государственного бюджетного учреждения «Федеральная кадастровая палата Федеральной службы государственной регистрации, кадастра и картографии» по Самарской области на право обращения с заявлениями о постановке на государственный кадастровый учет и о внесении в Единый государственный реестр недвижимости сведений о границах публичного сервитута, согласно приложению № 1 к настоящему постановлению, а также с заявлением о регистрации в Едином государственном реестре недвижимости сведений о публичном сервитуте в целях обеспечения дальнейшей эксплуатации объекта газораспределения: «Ввод г/п Г-1 д. 20 от ГЭС» с кадастровым номером 63:02:0302013:2670 находящегося в собственности общества с ограниченной ответственностью «Газпром газораспределение Самара» в отношении части земельного участка с кадастровым номером 63:02:0302013:2689, площадью 1 кв.м, расположенного по адресу: Российская Федерация, Самарская область, городской округ Жигулевск, г. Жигулевск, мкр. Г-1, дом № 19.

4. Обязать общество с ограниченной ответственностью «Газпром газораспределение Самара» привести земли и земельные участки в состояние, пригодное для использования в соответствии с видом разрешенного использования, снести инженерное сооружение, размещенное на основании публичного сервитута, в сроки, предусмотренные пунктом 8 статьи 39.50 Земельного кодекса Российской Федерации.

5. Опубликовать настоящее постановление в течение пяти рабочих дней с момента его принятия в газете «Вестник Жигулевска» и разместить на официальном сайте администрации городского округа Жигулевск в сети Интернет.

6. В течение пяти рабочих дней с момента принятия настоящего постановления направить его копию:

6.1. Обществу с ограниченной ответственностью «Газпром газораспределение Самара»;

6.2. в Управление Федеральной службы государственной регистрации, кадастра и картографии по Самарской области.

7. Разместить копию настоящего постановления в общедоступных местах многоквартирного дома № 19 мкр. Г-1 г. Жигулевска городского округа Жигулевск Самарской области (на досках объявлений, размещенных во всех подъездах многоквартирного дома, или в пределах земельного участка, на котором расположен многоквартирный дом).

8. Считать публичный сервитут установленным со дня внесения сведений о нем в Единый государственный реестр недвижимости.

9. Контроль за исполнением настоящего постановления возложить на руководителя департамента имущественных отношений и муниципального контроля администрации городского округа Жигулевск Сухокурова А.В.

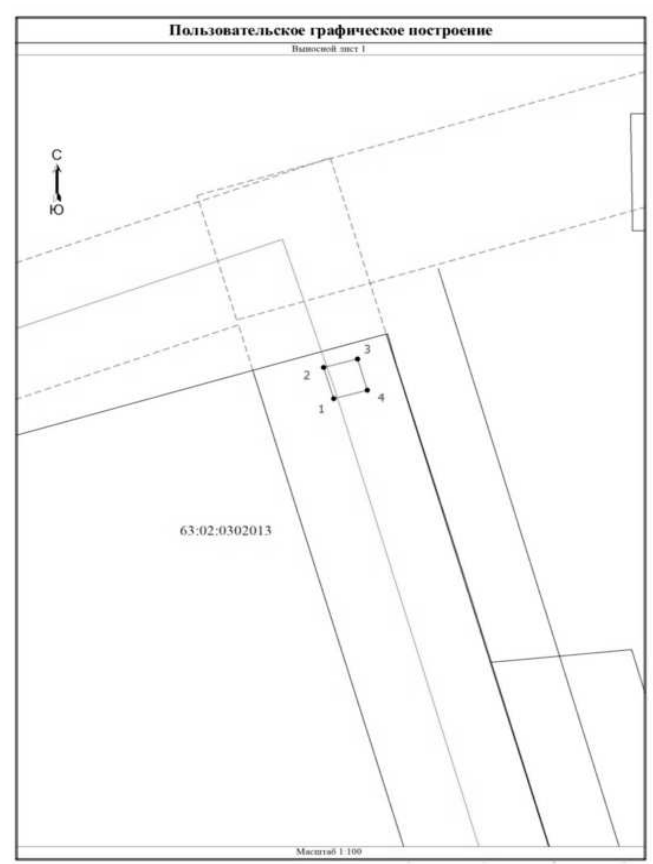
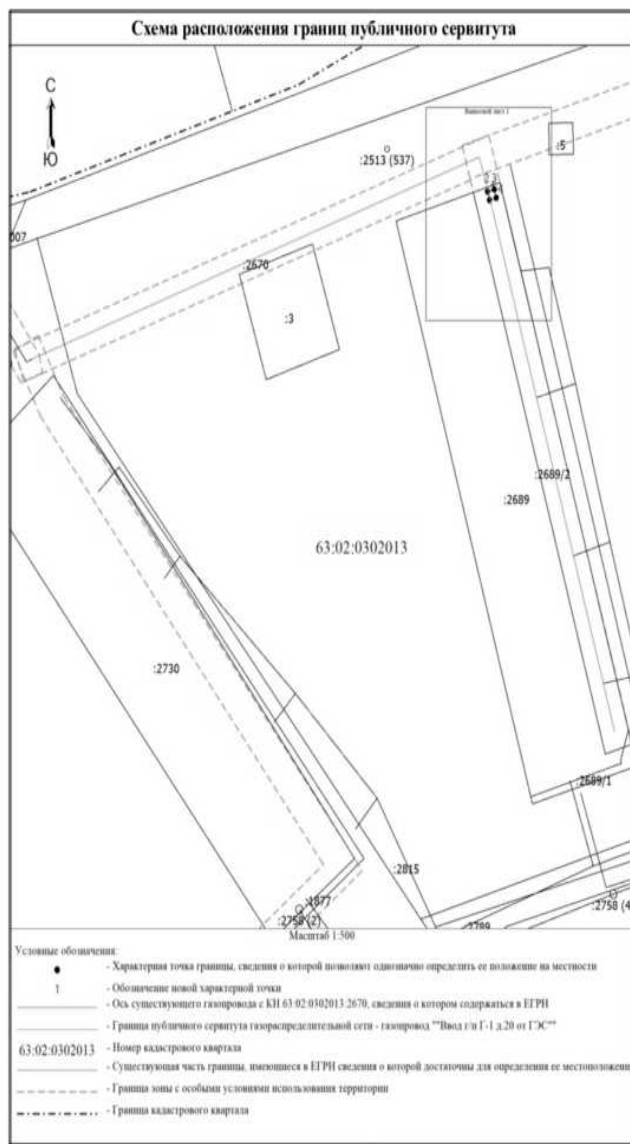
**Глава городского округа Д.В. Холин**

Приложение №1

ОПИСАНИЕ МЕСТОПОЛОЖЕНИЯ ГРАНИЦ		
Публичный сервитут для размещения объекта газораспределительной сети - Газопровод "Ввод г/п Г-1 д.20 от ГЭС"		
(наименование объекта, местоположение границ которого описано (далее - объект))		
Раздел 1		
Сведения об объекте		
№ п/п	Характеристики объекта	Описание характеристик
1	2	3
1.	Местоположение объекта	Самарская область, город Жигулевск
2.	Площадь объекта +/- величина погрешности определения площади (P +/- Дельта P)	1 +/- 1 м²
3.	Иные характеристики объекта	-

Раздел 2					
Сведения о местоположении границ объекта					
1. Система координат МСК-63, Зона 1					
2. Сведения о характерных точках границ объекта					
Обозначение характерных точек границ	Координаты, м		Метод определения координат характерной точки	Средняя квадратическая погрешность положения характерной точки (Мт), м	Описание обозначения точки на местности (при наличии)
	X	Y			
1	2	3	4	5	6
-	-	-	-	-	-
3. Сведения о характерных точках части (частей) границы объекта					
Обозначение характерных точек части границы	Координаты, м		Метод определения координат характерной точки	Средняя квадратическая погрешность положения характерной точки (Мт), м	Описание обозначения точки на местности (при наличии)
	X	Y			
1	2	3	4	5	6
Часть 1					
1	411008.59	1329221.59	Геодезический метод	0.10	Закрепление отсутствует
2	411009.55	1329221.30	Геодезический метод	0.10	Закрепление отсутствует
3	411009.81	1329222.27	Геодезический метод	0.10	Закрепление отсутствует
4	411008.85	1329222.55	Геодезический метод	0.10	Закрепление отсутствует
1	411008.59	1329221.59	Геодезический метод	0.10	Закрепление отсутствует

Раздел 3							
Сведения о местоположении измененных (уточненных) границ объекта							
1. Система координат -							
2. Сведения о характерных точках границ объекта							
Обозначение характерных точек границ	Существующие координаты, м		Измененные (уточненные) координаты, м		Метод определения координат характерной точки	Средняя квадратическая погрешность положения характерной точки (Мт), м	Описание обозначения точки на местности (при наличии)
	X	Y	X	Y			
1	2	3	4	5	6	7	8
-	-	-	-	-	-	-	-
3. Сведения о характерных точках части (частей) границы объекта							
Обозначение характерных точек части границы	Существующие координаты, м		Измененные (уточненные) координаты, м		Метод определения координат характерной точки	Средняя квадратическая погрешность положения характерной точки (Мт), м	Описание обозначения точки на местности (при наличии)
	X	Y	X	Y			
1	2	3	4	5	6	7	8
-	-	-	-	-	-	-	-



Текстовое описание местоположения границ населенных пунктов, территориальных зон, особо охраняемых природных территорий, зон с особыми условиями использования территорий

Прохождение границы			Описание прохождения границы
от точки	до точки		
1	2		3
1	2		-
2	3		-
3	4		-
4	1		-

**ЭКСПЛИКАЦИЯ**

земельных участков в границах которых расположены наземные части объекта газораспределительной системы - газопровод "Ввод г/п Г-1 д.20 от ГЭС" с КН 63:02:0302013:2670, расположенного по адресу: Самарская область, городской округ Жигулевск, город Жигулевск

№ п/п	Кадастровый номер участка	Разрешенное использование	Район	Местоположение	Категория земель	Вид права	Реквизиты выписки из ЕГРП	Сведения о правообладателе	Площадь участка (кв.м.)	Площадь участка (кв.м.), предполагаемая к занятию, (кв.м.)	Вид наземного объекта	Протяженность надземной части газопровода, м	Адреса правообладателей	Примечание
1	63:02:0302013:2689	для дальнейшей эксплуатации многоквартирного дома	микрорайон Г-1	Самарская область, городской округ Жигулевск, г. Жигулевск, мкр. Г-1, д. 19	Земли населенных пунктов	Сведения о регистрации прав отсутствуют	28.05.2019 № 99/2019/263840134	Собственники помещений в многоквартирном доме	1081	1	выход	63,9	-	-
Итого										1				

**ПОСТАНОВЛЕНИЕ администрации г. о. Жигулевск**  
от 20.08.2019 № 1496  
**Об установлении публичного сервитута**

Рассмотрев ходатайство общества с ограниченной ответственностью «Газпром газораспределение Самара» (ИНН 6345009196 ОГРН 1036301730871) в лице Ибрагимова Айрата Валерьевича, действующего по доверенности от 24.05.2018 № 63/79-н/63-2018-4-159, от 09.07.2019 входящий номер 6274 об установлении публичного сервитута, обоснование необходимости установления публичного сервитута объекта газораспределительной системы: газопровод «Г/п НД ГРПинт № 2 – ул. Пролет21», карту (план), содержащую схему расположения границ публичного сервитута на кадастровом плане территории 63:02:0206002 и описание местоположения границ публичного сервитута для размещения объекта газораспределительной системы – газопровод «Г/п НД ГРПинт № 2 – ул. Пролет21», содержащего координаты характерных точек границ публичного сервитута, выписку из Единого государственного реестра недвижимости об объекте недвижимости от 28.05.2019 № 99/2019/263886421 в отношении сооружения (объект газораспределительной системы) «Г/п НД ГРПинт № 2 – ул. Пролет21» с кадастровым номером 63:02:0206002:967, руководствуясь главой V.7 Земельного кодекса Российской Федерации, пунктом 3 статьи 3.6 Федерального закона от 25.10.2001 № 137-ФЗ «О введении в действие Земельного кодекса Российской Федерации», Федеральным законом от 13.07.2015 № 218-ФЗ «О государственной регистрации недвижимости», приказом министерства экономического развития Российской Федерации от 10.10.2018 № 541 «Об установлении требований к графическому описанию местоположения границ публичного сервитута, точности определения координат характерных точек границ публичного сервитута, формату электронного документа, содержащего указанные сведения», Уставом городского округа Жигулевск Самарской области, ПОСТАНОВЛЯЮ:

1. Установить публичный сервитут в целях обеспечения дальнейшей эксплуатации объекта газораспределения: «Г/п НД ГРПинт № 2 – ул. Пролет21» с кадастровым номером 63:02:0206002:967, находящегося в собственности общества с ограниченной ответственностью «Газпром газораспределение Самара» (ИНН 6345009196 ОГРН 1036301730871), сроком на 49 лет, в отношении:

земель, государственная собственность на которые не разграничена, в границах кадастрового квартала 63:02:0206002, общей площадью 2 кв.м.

2. Утвердить границы публичного сервитута согласно приложению № 1 к настоящему постановлению.

3. Уполномочить Ибрагимова Айрата Валерьевича 29.08.1989 г.р., пол: мужской, паспорт: 36 09 175411 выдан 22.10.2009 Отделом УФМС России по Самарской области в Автозаводском районе гор. Тольятти, зарегистрированного по адресу: Самарская область, г. Самара, Кировский район, Волжское шоссе, дом № 119, кв. 171, быть представителем муниципального образования городской округ Жигулевск в Управлении Федеральной службы государственной регистрации, кадастра и картографии по Самарской области, в филиале Федерального государственного бюджетного учреждения «Федеральная кадастровая палата Федеральной службы государственной регистрации, кадастра и картографии» по Самарской области на право обращения с заявлениями о постановке на государственный кадастровый учет и о внесении в Единый государственный реестр недвижимости сведений о границах публичного сервитута, согласно приложению № 1 к настоящему постановлению, а также с заявлением о регистрации в Едином государ-

венном реестре недвижимости сведений о публичном сервитуте в целях обеспечения дальнейшей эксплуатации объекта газораспределения: «Г/п НД ГРПинт № 2 – ул. Пролет21» с кадастровым номером 63:02:0206002:967, находящегося в собственности общества с ограниченной ответственностью «Газпром газораспределение Самара» в отношении:

земель, государственная собственность на которые не разграничена, в границах кадастрового квартала 63:02:0206002, общей площадью 2 кв.м, согласно приложению № 1 к настоящему постановлению.

4. Утвердить график проведения работ при осуществлении деятельности, для обеспечения которой устанавливается публичный сервитут газопровод «Г/п НД ГРПинт № 2 – ул. Пролет21», согласно приложению № 2 к настоящему постановлению.

5. Обязать общество с ограниченной ответственностью «Газпром газораспределение Самара» привести земли и земельные участки в состояние, пригодное для использования в соответствии с видом разрешенного использования, снести инженерное сооружение, размещенное на основании публичного сервитута, в сроки, предусмотренные пунктом 8 статьи 39.50 Земельного кодекса Российской Федерации.

6. Опубликовать настоящее постановление в течение пяти рабочих дней с момента его принятия в газете «Вестник Жигулевска» и разместить на официальном сайте администрации городского округа Жигулевск в сети Интернет.

7. В течение пяти рабочих дней с момента принятия настоящего постановления направить его копию:

7.1. Обществу с ограниченной ответственностью «Газпром газораспределение Самара»;

7.2. В Управление Федеральной службы государственной регистрации, кадастра и картографии по Самарской области.

8. Разместить копию настоящего постановления в общедоступных местах многоквартирных домов № 1 и дома № 6 по ул. Морквашинская, г. Жигулевска, городского округа Жигулевск Самарской области (на досках объявлений, размещенных во всех подъездах многоквартирного дома, или в пределах земельного участка, на котором расположен многоквартирный дом).

9. Считать публичный сервитут установленным со дня внесения сведений о нем в Единый государственный реестр недвижимости.

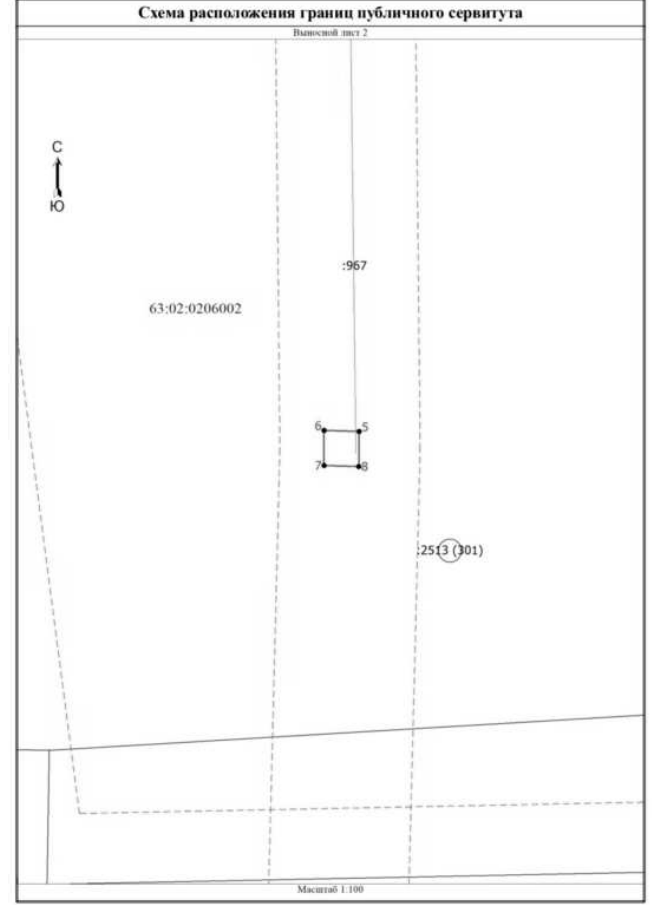
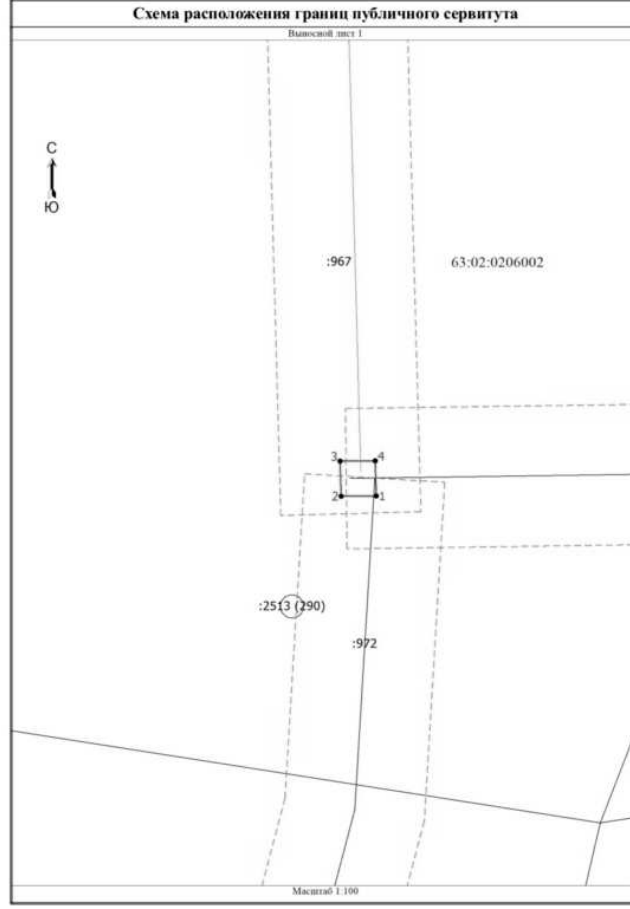
10. Контроль за исполнением настоящего постановления возложить на руководителя департамента имущественных отношений и муниципального контроля Сухорукова А.В.

Глава городского округа Д.В. Холин  
Приложение № 1

ОПИСАНИЕ МЕСТОПОЛОЖЕНИЯ ГРАНИЦ		
Публичный сервитут для размещения объекта газораспределительной сети - Газопровод "Г/п НД ГРПинт №2-ул.Пролетар21"		
(наименование объекта, местоположение границ которого описано (далее - объект))		
Раздел 1		
Сведения об объекте		
№ п/п	Характеристики объекта	Описание характеристик
1	2	3
1.	Местоположение объекта	Самарская область, город Жигулевск
2.	Площадь объекта +/- величина погрешности определения площади (Р +/- Дельта Р)	2 +/- 1 м <sup>2</sup>
3.	Иные характеристики объекта	-

Раздел 2					
Сведения о местоположении границ объекта					
1. Система координат МСК-63, зона 1					
2. Сведения о характерных точках границ объекта					
Обозначение характерных точек границ	Координаты, м		Метод определения координат характерной точки	Средняя квадратическая погрешность положения характерной точки (Мт), м	Описание обозначения точки на местности (при наличии)
	X	Y			
1	2	3	4	5	6
-	-	-	-	-	-
3. Сведения о характерных точках части (частей) границы объекта					
Обозначение характерных точек части границы	Координаты, м		Метод определения координат характерной точки	Средняя квадратическая погрешность положения характерной точки (Мт), м	Описание обозначения точки на местности (при наличии)
	X	Y			
1	2	3	4	5	6
Часть 1					
1	412466.39	1333564.64	Геодезический метод	0.10	-
2	412466.38	1333563.64	Геодезический метод	0.10	-
3	412467.38	1333563.61	Геодезический метод	0.10	-
4	412467.39	1333564.61	Геодезический метод	0.10	-
1	412466.39	1333564.64	Геодезический метод	0.10	-
Часть 2					
5	412466.19	1333614.41	Геодезический метод	0.10	-
6	412466.22	1333613.41	Геодезический метод	0.10	-
7	412465.22	1333613.41	Геодезический метод	0.10	-
8	412465.19	1333614.40	Геодезический метод	0.10	-
5	412466.19	1333614.41	Геодезический метод	0.10	-

Раздел 3							
Сведения о местоположении измененных (уточненных) границ объекта							
1. Система координат -							
2. Сведения о характерных точках границ объекта							
Обозначение характерных точек границ	Существующие координаты, м		Измененные (уточненные) координаты, м		Метод определения координат характерной точки	Средняя квадратическая погрешность положения характерной точки (Мт), м	Описание обозначения точки на местности (при наличии)
	X	Y	X	Y			
1	2	3	4	5	6	7	8
-	-	-	-	-	-	-	-
3. Сведения о характерных точках части (частей) границы объекта							
Обозначение характерных точек части границы	Существующие координаты, м		Измененные (уточненные) координаты, м		Метод определения координат характерной точки	Средняя квадратическая погрешность положения характерной точки (Мт), м	Описание обозначения точки на местности (при наличии)
	X	Y	X	Y			
1	2	3	4	5	6	7	8
-	-	-	-	-	-	-	-



Приложение № 2 к постановлению администрации городского округа Жигулевск от 20.08.2019 № 1496

**Текстовое описание местоположения границ населенных пунктов, территориальных зон, особо охраняемых природных территорий, зон с особыми условиями использования территорий**

Прохождение границы		Описание прохождения границы
от точки	до точки	
1	2	3
1	2	-
2	3	-
3	4	-
4	1	-
5	6	-
6	7	-
7	8	-
8	5	-

**График проведения работ при осуществлении деятельности, для обеспечения, которой устанавливается публичный сервитут газопровод "Г/п НД ГРПинт № 2 -ул. Пролет21"**

Кадастровый номер/адрес	Вид наземного элемента	Срок/виды работ
Земли, государственная собственность на которые не разграничена в границах кадастрового квартала 63:02:0206002	Выход из земли находится на отмотке многоквартирного жилого дома	1 раз в 2 месяца Технический осмотр и проверка состояния охранных зон
	Выход из земли находится на отмотке многоквартирного жилого дома	1 раз в 2 месяца Технический осмотр и проверка состояния охранных зон

**ЭКСПЛИКАЦИЯ земельных участков, в границах которых расположены наземные части объекта газораспределительной системы-газопровод "Г/п НД ГРПинт №2-ул.Пролетар21" с КН 63:02:0206002:967, расположенного по адресу Самарская область, городской округ Жигулевск, город Жигулевск**

№ п/п	Кадастровый номер участка	Разрешенное использование	Район	Местоположение	Категория земель	Вид права	Реквизиты выписки из ЕГРП	Сведения о правообладателе	Площадь участка (кв.м.)	Площадь участка (кв.м.)	Вид наземного объекта	Протяженность надземной части газопровода, м	Адреса правообладателей	Примечание
1	-	-	-	Самарская область, городской округ Жигулевск, город Жигулевск	-	-	-	-	-	1	выход	58,88	-	выход находится на отмотке многоквартирного дома по адресу: ул. Морквашинская. 1 выход находится на отмотке многоквартирного дома по адресу: ул. Морквашинская. 6
2	-	-	-	Самарская область, городской округ Жигулевск, город Жигулевск	-	-	-	-	-	1	выход	69,9	-	
Итого										2				

**ПОСТАНОВЛЕНИЕ администрации г. о. Жигулевск от 20.08.2019 № 1497 Об установлении публичного сервитута**

Рассмотрев ходатайство общества с ограниченной ответственностью «Газпром газораспределение Самара» (ИНН 6345009196 ОГРН 1036301730871) в лице Ибрагимова Айрата Валерьевича, действующего по доверенности от 24.05.2018 № 63/79-н/63-2018-4-159, от 09.07.2019 входящий номер 6271 об установлении публичного сервитута, обоснование необходимости установления публичного сервитута объекта газораспределительной системы: газопровод «Г/п НД по ул. Ленинградская», карту (план), содержащую схему расположения границ публичного сервитута на кадастровом плане территории 63:02:0303008 и описание местоположения границ публичного сервитута для размещения объекта газораспределительной сети – газопровод «Г/п НД по ул. Ленинградская», содержащего координаты характерных точек границ публичного сервитута, выписку из Единого государственного реестра недвижимости об объекте недвижимости от 28.05.2019 № 99/2019/263888061 в отношении сооружения (объект газораспределительной системы) «Г/п НД по ул. Ленинградская» с кадастровым номером 63:02:0000000:2359, руководствуясь главой V.7 Земельного кодекса Российской Федерации, пунктом 3 статьи 3.6 Федерального закона от 25.10.2001 № 137-ФЗ «О введении в действие Земельного кодекса Российской Федерации», Федеральным законом от 13.07.2015 № 218-ФЗ «О государственной регистрации недвижимости», приказом министерства экономического развития Российской Федерации от 10.10.2018 № 541 «Об установлении требований к графическому описанию местоположения границ публичного сервитута, точности определения координат характерных точек границ публичного сервитута, формату электронного документа, содержащего указанные сведения», Уставом городского округа Жигулевск Самарской области, **ПОСТАНОВЛЯЮ:**

- Установить публичный сервитут в целях обеспечения дальнейшей эксплуатации объекта газораспределения: «Г/п НД по ул. Ленинградская» с кадастровым номером 63:02:0000000:2359, находящегося в собственности общества с ограниченной ответственностью «Газпром газораспределение Самара» (ИНН 6345009196 ОГРН 1036301730871), сроком на 49 лет, в отношении:
  - земель, государственная собственность на которые не разграничена, в границах кадастрового квартала 63:02:0303008, общей площадью 3 кв.м.
- Утвердить границы публичного сервитута согласно приложению № 1 к настоящему постановлению.
- Уполномочить Ибрагимова Айрата Валерьевича 29.08.1989 г.р., пол: мужской, паспорт: 36 09 175411 выдан 22.10.2009 Отделом УФМС России по Самарской области в Автозаводском районе гор. Тольятти, зарегистрированного по адресу: Самарская область, г. Самара, Кировский район, Волжское шоссе, дом № 119, кв. 171, быть представителем муниципального образования городской округ Жигулевск в Управлении Федеральной службы государственной регистрации, кадастра и

картографии» по Самарской области, в филиале Федерального государственного бюджетного учреждения «Федеральная кадастровая палата Федеральной службы государственной регистрации, кадастра и картографии» по Самарской области на право обращения с заявлениями о постановке на государственный кадастровый учет и о внесении в Единый государственный реестр недвижимости сведений о границах публичного сервитута, согласно приложению № 1 к настоящему постановлению, а также с заявлением о регистрации в Едином государственном реестре недвижимости сведений о публичном сервитуте в целях обеспечения дальнейшей эксплуатации объекта газораспределения: «Г/п НД по ул. Ленинградская» с кадастровым номером 63:02:0000000:2359, находящегося в собственности общества с ограниченной ответственностью «Газпром газораспределение Самара» в отношении:

- земель, государственная собственность на которые не разграничена, в границах кадастрового квартала 63:02:0303008, общей площадью 3 кв.м, согласно приложению № 1 к настоящему постановлению.
- Утвердить график проведения работ при осуществлении деятельности, для обеспечения которой устанавливается публичный сервитут газопровод «Г/п НД по ул. Ленинградская», согласно приложению № 2 к настоящему постановлению.
- Обязать общество с ограниченной ответственностью «Газпром газораспределение Самара» привести земли и земельные участки в состояние, пригодное для использования в соответствии с видом разрешенного использования, снести инженерное сооружение, размещенное на основании публичного сервитута, в сроки, предусмотренные пунктом 8 статьи 39.50 Земельного кодекса Российской Федерации.
- Опубликовать настоящее постановление в течение пяти рабочих дней с момента его принятия в газете «Вестник Жигулевска» и разместить на официальном сайте администрации городского округа Жигулевск в сети Интернет.
- В течение пяти рабочих дней с момента принятия настоящего постановления направить его копию:
  - Обществу с ограниченной ответственностью «Газпром газораспределение Самара»;
  - В Управление Федеральной службы государственной регистрации, кадастра и картографии по Самарской области.
- Разместить копию настоящего постановления в общедоступных местах многоквартирных домов по ул. Ленинградская, г. Жигулевска, городского округа Жигулевск Самарской области (на досках объявлений, размещенных во всех подъездах многоквартирного дома, или в пределах земельного участка, на котором расположен многоквартирный дом).
- Считать публичный сервитут установленным со дня внесения сведений о нем в Единый государственный реестр недвижимости.
- Контроль за исполнением настоящего постановления возложить на руководителя департамента имущественных отношений и муниципального контроля Сухорукова А.В.

**Глава городского округа Д.В. Холин**

Приложение № 1

**ОПИСАНИЕ МЕСТОПОЛОЖЕНИЯ ГРАНИЦ**

Публичный сервитут для размещения объекта газораспределительной сети - Газопровод "Г/п НД по ул. Ленинградская"

(наименование объекта, местоположение границ которого описано (далее - объект))

**Раздел 1**

Сведения об объекте

№ п/п	Характеристики объекта	Описание характеристик
1.	Местоположение объекта	Самарская область, город Жигулевск
2.	Площадь объекта +/- величина погрешности определения площади (P +/- Дельта P)	3 +/- 1 м <sup>2</sup>
3.	Иные характеристики объекта	-

**Раздел 2**

Сведения о местоположении границ объекта

- Система координат МСК-63, зона 1
- Сведения о характерных точках границ объекта

Обозначение характерных точек границ	Координаты, м		Метод определения координат характерной точки	Средняя квадратическая погрешность положения характерной точки (М), м	Описание обозначения точки на местности (при наличии)
	X	Y			
1	2	3	4	5	6
-	-	-	-	-	-

3. Сведения о характерных точках части (частей) границы объекта

Обозначение характерных точек части границы	Координаты, м		Метод определения координат характерной точки	Средняя квадратическая погрешность положения характерной точки (М), м	Описание обозначения точки на местности (при наличии)
	X	Y			
1	2	3	4	5	6
Часть 1					
1	410139.59	1330962.72	Геодезический метод	0.10	-
2	410139.72	1330961.73	Геодезический метод	0.10	-
3	410138.73	1330961.62	Геодезический метод	0.10	-
4	410138.60	1330962.61	Геодезический метод	0.10	-
1	410139.59	1330962.72	Геодезический метод	0.10	-
Часть 2					
5	410139.85	1330919.51	Геодезический метод	0.10	-

6	410139.84	1330918.51	Геодезический метод	0.10	-
7	410140.84	1330918.48	Геодезический метод	0.10	-
8	410140.85	1330919.48	Геодезический метод	0.10	-
5	410139.85	1330919.51	Геодезический метод	0.10	-
Часть 3					
9	410136.29	1330964.50	Геодезический метод	0.10	-
10	410136.44	1330963.51	Геодезический метод	0.10	-
11	410135.45	1330963.39	Геодезический метод	0.10	-

12	410135.30	1330964.38	Геодезический метод	0.10	-
9	410136.29	1330964.50	Геодезический метод	0.10	-

**Раздел 3**

**Сведения о местоположении измененных (уточненных) границ объекта**

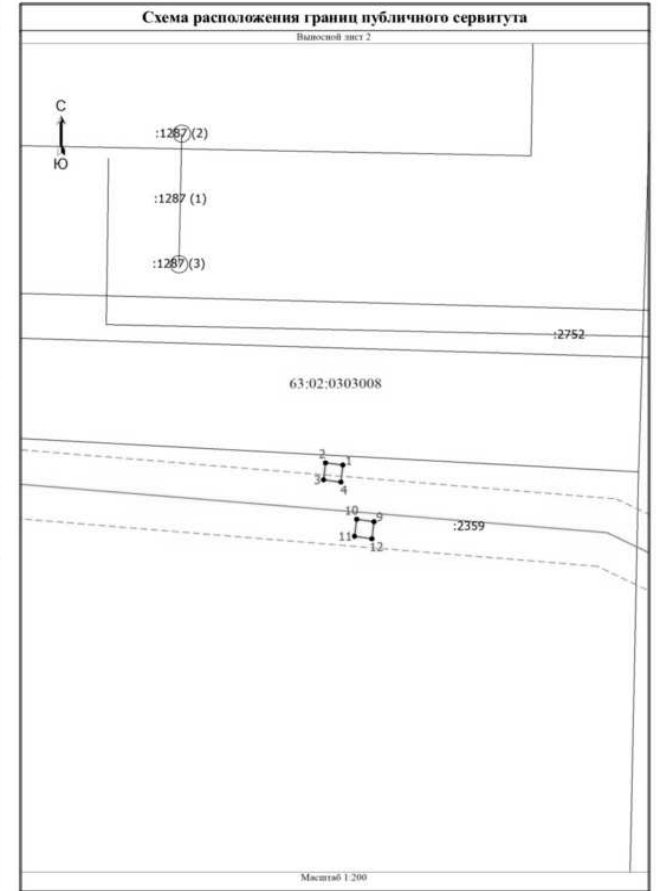
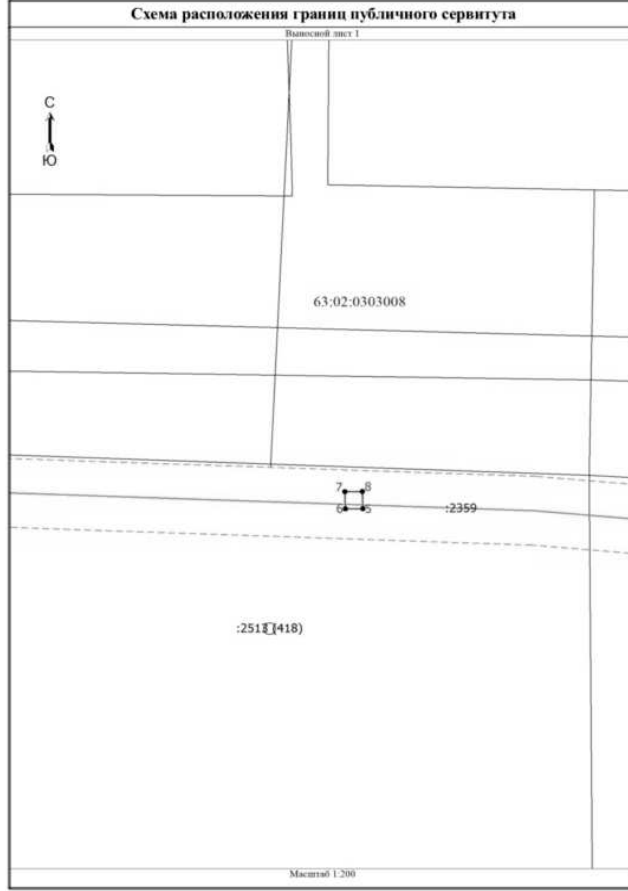
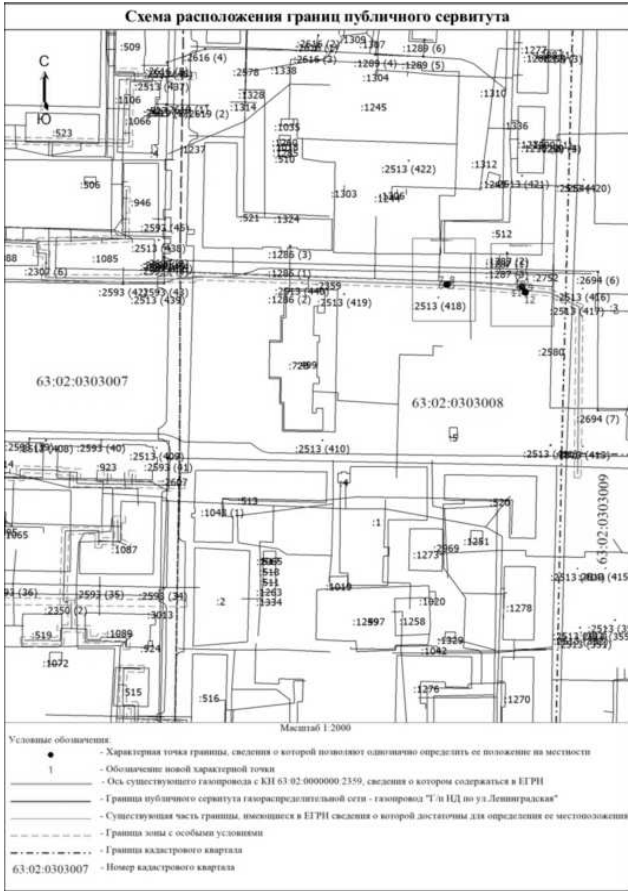
1. Система координат -

2. Сведения о характерных точках границ объекта

Обозначение характерных точек границ	Существующие координаты, м		Измененные (уточненные) координаты, м		Метод определения координат характерной точки	Средняя квадратическая погрешность положения характерной точки (Мп), м	Описание обозначения точки на местности (при наличии)
	X	Y	X	Y			
1	2	3	4	5	6	7	8
-	-	-	-	-	-	-	-

3. Сведения о характерных точках части (частей) границы объекта

Обозначение характерных точек части границы	Существующие координаты, м		Измененные (уточненные) координаты, м		Метод определения координат характерной точки	Средняя квадратическая погрешность положения характерной точки (Мп), м	Описание обозначения точки на местности (при наличии)
	X	Y	X	Y			
1	2	3	4	5	6	7	8
-	-	-	-	-	-	-	-



**Текстовое описание местоположения границ населенных пунктов, территориальных зон, особо охраняемых природных территорий, зон с особыми условиями использования территорий**

Прохождение границы		Описание прохождения границы
от точки	до точки	
1	2	3
1	2	-
2	3	-
3	4	-
4	1	-
5	6	-
6	7	-

7	8	-
8	5	-
9	10	-
10	11	-
11	12	-
12	9	-

**График проведения работ при осуществлении деятельности, для обеспечения которой устанавливается публичный сервитут газопровод "Г/п НД по ул. Ленинградская"**

Кадастровый номер/адрес	Вид наземного элемента	Срок/виды работ
Земли, государственная собственность на которые не разграничена в границах кадастрового квартала 63:02:0303008	3 газовых колодца Необходимы для доступа к запорным задвижкам, кранам и линзовым компенсатор	1 раз в 2 месяца Технический осмотр и проверка состояния охраняемых зон

**ЭКСПЛИКАЦИЯ земельных участков, в границах которых расположены наземные части объекта газораспределительной системы-газопровод "Г/п НД по ул. Ленинградская" с КН 63:02:000000:2359 расположенного по адресу: Самарская область, городской округ Жигулевск, город Жигулевск**

№ п/п	Кадастровый номер участка	Разрешенное использование	Район	Местоположение	Категория земель	Вид права	Реквизиты выписки из ЕГРП	Сведения о правообладателе	Площадь участка (кв.м.)	Площадь участка (кв.м.), предполагаемая к занятию, (кв.м.)	Вид наземного объекта	Протяженность надземной части газопровода, м	Адреса правообладателей	Примечание
1	-	-	-	Самарская область, городской округ Жигулевск, город Жигулевск	Земли населенных пунктов	-	-	-	-	3	колодцы	-	-	3 контура по 1 кв.м. (многоконтурный земельный участок)
<b>Итого</b>										<b>3</b>				

**ПОСТАНОВЛЕНИЕ администрации г. о. Жигулевск от 20.08.2019 № 1510 Об установлении публичного сервитута**

Рассмотрев ходатайство общества с ограниченной ответственностью «Газпром газораспределение Самара» (ИНН 6345009196 ОГРН 1036301730871) в лице Ибрагимова Айрата Валерьевича, действующего по доверенности от 24.05.2018 № 63/79-н/63-2018-4-159, от 09.07.2019 входящий номер 6269 об установлении публичного сервитута, обоснование необходимости установления публичного сервитута объекта газораспределительной системы: газопровод «Г/п НД Оборон. Г-1 на д. 6,7,8», карту (план), содержащую схему расположения границ публичного сервитута на кадастровом плане территории 63:02:0302013 и описание местоположения границ публичного сервитута для размещения объекта газораспределительной сети – газопровод «Г/п НД Оборон. Г-1 на д. 6,7,8», содержащий координаты характерных точек границ публичного сервитута, выписку из Единого государственного реестра недвижимости об объекте недвижимости от 28.05.2019 № 99/2019/263887794 в отношении сооружения (объект газораспределительной системы) «Г/п НД Оборон. Г-1 на д. 6,7,8» с кадастровым номером 63:02:0302013:2669, руководствуясь главой V.7 Земельного кодекса Российской Федерации, пунктом 3 статьи 3.6 Федерального закона от 25.10.2001 № 137-ФЗ «О введении в действие Земельного кодекса Российской Федерации», Федеральным законом от 13.07.2015 № 218-ФЗ «О государственной регистрации недвижимости», приказом министерства экономического развития Российской Федерации от 10.10.2018 № 541 «Об установлении требований к графическому описанию местоположения границ публичного сервитута, точности определения координат характерных точек границ публичного сервитута, формату электронного документа, содержащего указанные сведения», Уставом городского округа Жигулевск Самарской области,

**ПОСТАНОВЛЯЮ:**

1. Установить публичный сервитут в целях обеспечения дальнейшей эксплуатации объекта газораспределения: «Г/п НД Оборон. Г-1 на д. 6,7,8» с кадастровым номером 63:02:0302013:2669, находящегося в собственности общества с ограниченной ответственностью «Газпром газораспределение Самара» (ИНН 6345009196 ОГРН 1036301730871), сроком на 49 лет, в отношении:

части земельного участка с кадастровым номером 63:02:0302013:2738, площадью 1 кв.м, расположенного по адресу: Российская Федерация, Самарская область, городской округ Жигулевск, г. Жигулевск, мкр. Г-1, дом № 18;

части земельного участка с кадастровым номером 63:02:0302013:2736, площадью 1 кв.м, расположенного по адресу: Российская Федерация, Самарская область, городской округ Жигулевск, г. Жигулевск, мкр. Г-1, дом № 8;

Жигулевск, мкр. Г-1, дом № 18;

части земельного участка с кадастровым номером 63:02:0302013:2736, площадью 1 кв.м, расположенного по адресу: Российская Федерация, Самарская область, городской округ Жигулевск, г. Жигулевск, мкр. Г-1, дом № 8;

части земельного участка с кадастровым номером 63:02:0302013:2741, площадью 1 кв.м, расположенного по адресу: Российская Федерация, Самарская область, городской округ Жигулевск, г. Жигулевск, мкр. Г-1, дом № 7;

земель, государственная собственность на которые не разграничена, в границах кадастрового квартала 63:02:0302013, общей площадью 1 кв.м.

2. Утвердить границы публичного сервитута согласно приложению № 1 к настоящему постановлению.

3. Уполномочить Ибрагимова Айрата Валерьевича 29.08.1989 г.р., пол: мужской, паспорт: 36 09 175411 выдан 22.10.2009 Отделом УФМС России по Самарской области в Автозаводском районе гор. Тольятти, зарегистрированного по адресу: Самарская область, г. Самара, Кировский район, Волжское шоссе, дом № 119, кв. 171, быть представителем муниципального образования городской округ Жигулевск в Управлении Федеральной службы государственной регистрации, кадастра и картографии по Самарской области, в филиале Федерального государственного бюджетного учреждения «Федеральная кадастровая палата Федеральной службы государственной регистрации, кадастра и картографии» по Самарской области на право обращения с заявлениями о постановке на государственный кадастровый учет и о внесении в Единый государственный реестр недвижимости сведений о границах публичного сервитута, согласно приложению № 1 к настоящему постановлению, а также с заявлением о регистрации в Едином государственном реестре недвижимости сведений о публичном сервитуте в целях обеспечения дальнейшей эксплуатации объекта газораспределения: «Г/п НД Оборон. Г-1 на д. 6,7,8» с кадастровым номером 63:02:0302013:2669, находящегося в собственности общества с ограниченной ответственностью «Газпром газораспределение Самара» в отношении:

части земельного участка с кадастровым номером 63:02:0302013:2738, площадью 1 кв.м, расположенного по адресу: Российская Федерация, Самарская область, городской округ Жигулевск, г. Жигулевск, мкр. Г-1, дом № 18;

части земельного участка с кадастровым номером 63:02:0302013:2736, площадью 1 кв.м, расположенного по адресу: Российская Федерация, Самарская область, городской округ Жигулевск, г.

Жигулевск, мкр. Г-1, дом № 8;

части земельного участка с кадастровым номером 63:02:0302013:2741, площадью 1 кв.м, расположенного по адресу: Российская Федерация, Самарская область, городской округ Жигулевск, г. Жигулевск, мкр. Г-1, дом № 7;

земель, государственная собственность на которые не разграничена, в границах кадастрового квартала 63:02:0302013, общей площадью 1 кв.м, согласно приложению № 1 к настоящему постановлению.

4. Утвердить график проведения работ при осуществлении деятельности, для обеспечения которой устанавливается публичный сервитут газопровод «Г/п НД Оборон. Г-1 на д. 6,7,8», согласно приложению № 2 к настоящему постановлению.

5. Обязать общество с ограниченной ответственностью «Газпром газораспределение Самара» привести земли и земельные участки в состоянии, пригодное для использования в соответствии с видом разрешенного использования, снести инженерное сооружение, размещенное на основании публичного сервитута, в сроки, предусмотренные пунктом 8 статьи 39.50 Земельного кодекса Российской Федерации.

6. Опубликовать настоящее постановление в течение пяти рабочих дней с момента его принятия в газете «Вестник Жигулевска» и разместить на официальном сайте администрации городского округа Жигулевск в сети Интернет.

7. В течение пяти рабочих дней с момента принятия настоящего постановления направить его копию:

7.1. Обществу с ограниченной ответственностью «Газпром газораспределение Самара»;

7.2. В Управление Федеральной службы государственной регистрации, кадастра и картографии по Самарской области.

8. Разместить копию настоящего постановления в общедоступных местах многоквартирных домов № 7, № 8, № 18 мкр. Г-1, г. Жигулевска, городского округа Жигулевск Самарской области (на досках объявлений, размещенных во всех подъездах многоквартирного дома, или в пределах земельного участка, на котором расположен многоквартирный дом).

9. Считать публичный сервитут установленным со дня внесения сведений о нем в Единый государственный реестр недвижимости.

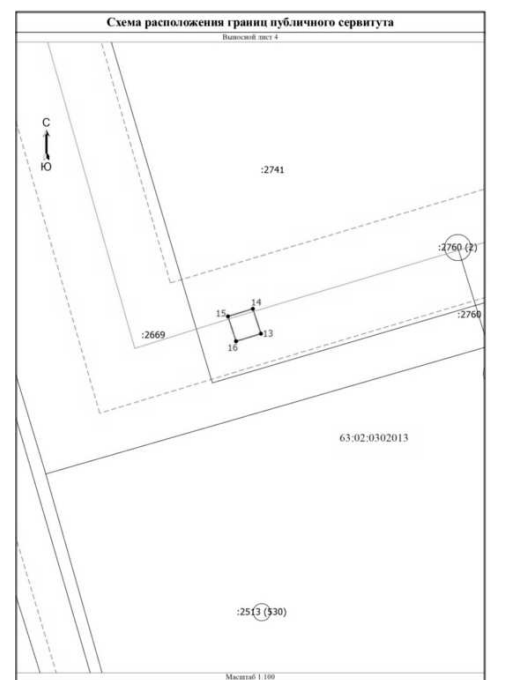
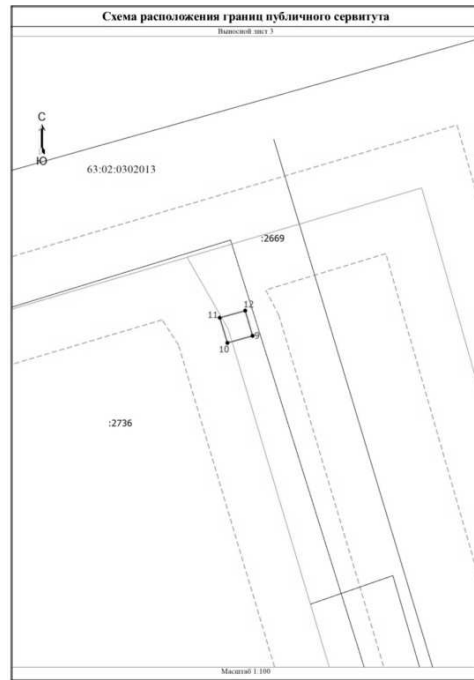
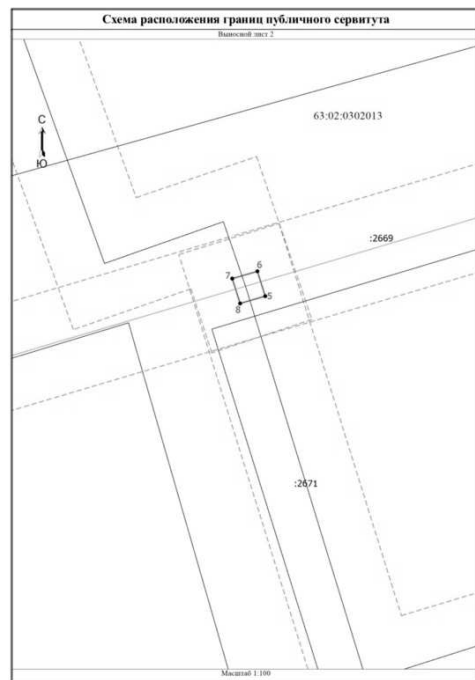
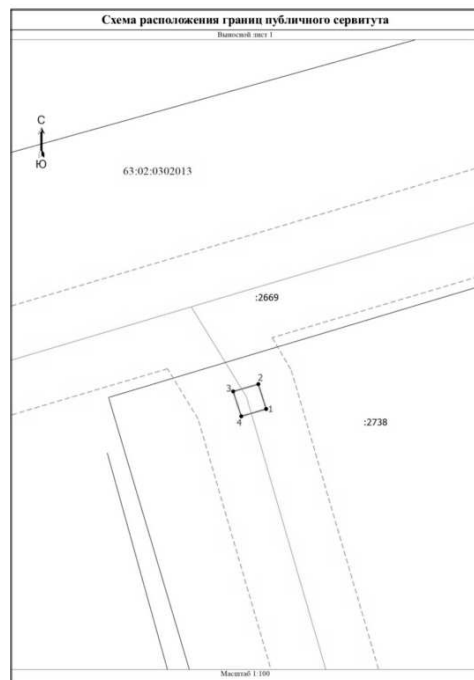
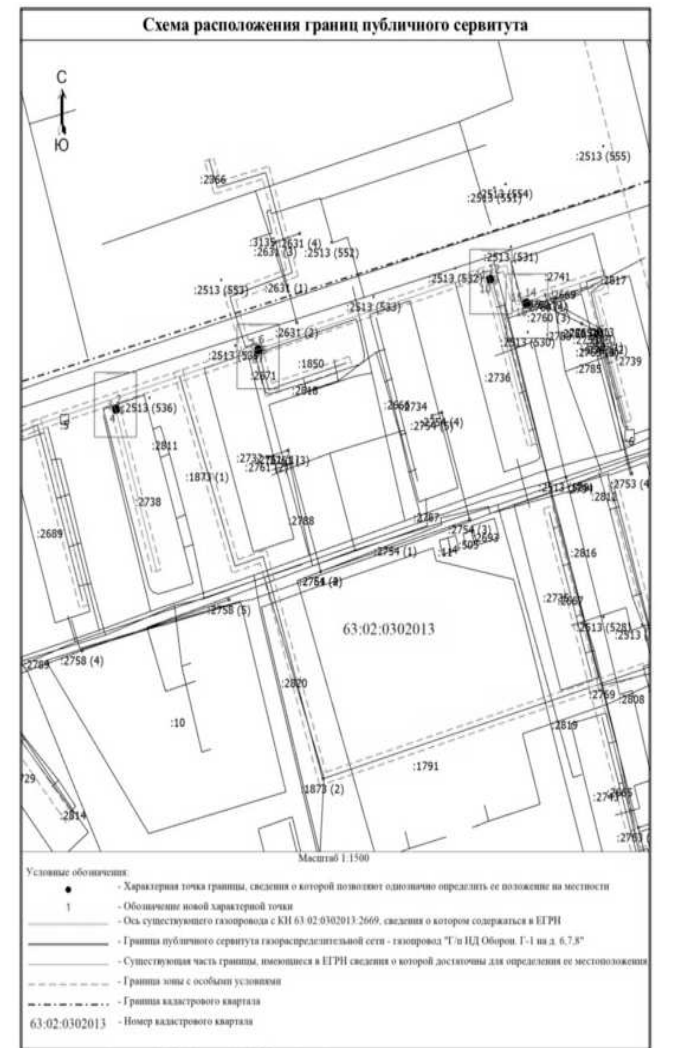
10. Контроль за исполнением настоящего постановления возложить на руководителя департамента имущественных отношений и муниципального контроля Сухорукова А.В.

**Глава городского округа Д.В. Холин**

Приложение №1

ОПИСАНИЕ МЕСТОПОЛОЖЕНИЯ ГРАНИЦ					
Публичный сервитут для размещения объекта газораспределительной сети - Газопровод "Г/п НД Оборон. Г-1 на д. 6,7,8"					
(наименование объекта, местоположение границ которого описано (далее - объект))					
Раздел 1					
Сведения об объекте					
№ п/п	Характеристики объекта	Описание характеристик			
1.	Местоположение объекта	Самарская область, город Жигулевск			
2.	Площадь объекта +/- величина погрешности определения площади (P +/- Дельта P)	4 +/- 1 м <sup>2</sup>			
3.	Иные характеристики объекта	-			
Раздел 2					
Сведения о местоположении границ объекта					
1. Система координат МСК-63, зона 1					
2. Сведения о характерных точках границ объекта					
Обозначение характерных точек границ	Координаты, м		Метод определения координат характерной точки	Средняя квадратическая погрешность положения характерной точки (Мт), м	Описание обозначения точки на местности (при наличии)
1	2	3	4	5	6
-	-	-	-	-	-
3. Сведения о характерных точках части (частей) границы объекта					
Обозначение характерных точек части границы	Координаты, м		Метод определения координат характерной точки	Средняя квадратическая погрешность положения характерной точки (Мт), м	Описание обозначения точки на местности (при наличии)
1	2	3	4	5	6
Часть 1					
1	411018.92	1329254.44	Геодезический метод	0.10	-
2	411019.87	1329254.14	Геодезический метод	0.10	-
3	411019.59	1329253.18	Геодезический метод	0.10	-
4	411018.64	1329253.49	Геодезический метод	0.10	-
1	411018.92	1329254.44	Геодезический метод	0.10	-
Часть 2					
5	411041.22	1329315.58	Геодезический метод	0.10	-
6	411042.17	1329315.28	Геодезический метод	0.10	-
7	411041.89	1329314.32	Геодезический метод	0.10	-
8	411040.94	1329314.62	Геодезический метод	0.10	-
5	411041.22	1329315.58	Геодезический метод	0.10	-

Часть 3							
9	411067.51	1329415.00	Геодезический метод	0.10	-		
10	411067.24	1329414.04	Геодезический метод	0.10	-		
11	411068.20	1329413.75	Геодезический метод	0.10	-		
12	411068.47	1329414.72	Геодезический метод	0.10	-		
9	411067.51	1329415.00	Геодезический метод	0.10	-		
3. Сведения о характерных точках части (частей) границы объекта							
Обозначение характерных точек части границы	Координаты, м		Метод определения координат характерной точки	Средняя квадратическая погрешность положения характерной точки (Мт), м	Описание обозначения точки на местности (при наличии)		
1	2	3	4	5	6		
Часть 4							
13	411058.71	1329430.55	Геодезический метод	0.10	-		
14	411059.66	1329430.24	Геодезический метод	0.10	-		
15	411059.37	1329429.29	Геодезический метод	0.10	-		
16	411058.42	1329429.60	Геодезический метод	0.10	-		
13	411058.71	1329430.55	Геодезический метод	0.10	-		
Раздел 3							
Сведения о местоположении измененных (уточненных) границ объекта							
1. Система координат -							
2. Сведения о характерных точках границ объекта							
Обозначение характерных точек границ	Существующие координаты, м		Измененные (уточненные) координаты, м		Метод определения координат характерной точки	Средняя квадратическая погрешность положения характерной точки (Мт), м	Описание обозначения точки на местности (при наличии)
1	2	3	4	5	6	7	8
-	-	-	-	-	-	-	-
3. Сведения о характерных точках части (частей) границы объекта							
Обозначение характерных точек части границы	Существующие координаты, м		Измененные (уточненные) координаты, м		Метод определения координат характерной точки	Средняя квадратическая погрешность положения характерной точки (Мт), м	Описание обозначения точки на местности (при наличии)
1	2	3	4	5	6	7	8
-	-	-	-	-	-	-	-



Текстовое описание местоположения границ населенных пунктов, территориальных зон, особо охраняемых природных территорий, зон с особыми условиями использования территорий		
Прохождение границы		Описание прохождения границы
от точки	до точки	
1	2	3
1	2	-
2	3	-
3	4	-
4	1	-

5	6	-
6	7	-
7	8	-
8	5	-
9	10	-
10	11	-
11	12	-
12	9	-
13	14	-
14	15	-
15	16	-
16	13	-

Приложение №2 к постановлению администрации городского округа Жигулевск от 20.08.2019 № 1510

**График проведения работ при осуществлении деятельности, для обеспечения, которой устанавливается публичный сервитут газопровод "Г/п НД Оборон. Г-1 на д. 6,7,8"**

Кадастровый номер/адрес	Вид наземного элемента	Срок/виды работ
Земли, государственная собственность на которые не разграничена в границах кадастрового квартала 63:02:0302013	газовый колодец, необходимый для доступа к запорным задвижкам, кранам и линзовым компенсатор	1 раз в 2 месяца Технический осмотр и проверка состояния охранных зон

**ЭКСПЛИКАЦИЯ земельных участков, в границах которых расположены наземные части объекта газораспределительной системы-газопровод "Г/п НД Оборон. Г-1 на д. 6,7,8" с КН 63:02:0302013:2669, расположенного по адресу: Самарская область, городской округ Жигулевск, город Жигулевск**

№ п/п	№ контура	Кадастровый номер участка	Разрешенное использование	Район	Местоположение	Категория земель	Вид права	Реквизиты выписки из ЕГРП	Сведения о правообладателе	Площадь участка (кв.м.)	Площадь участка (кв.м.), предполагаемая к занятию, (кв.м.)	Вид наземного объекта	Протяженность надземной части газопровода, м	Адреса правообладателей	Примечание
1	1	63:02:0302013:2738	для эксплуатации многоквартирного дома	микрорайон Г-1	Самарская область, городской округ Жигулевск, г. Жигулевск, мкр. Г-1, дом №18	Земли населенных пунктов	Сведения о регистрации прав отсутствуют	28.05.2019 № 99/2019/263887854	собственники многоквартирного жилого дома	1339	1	выход	62,96	-	-
2	2	-	-	микрорайон Г-1	-	-	-	-	-	-	1	ГК	-	-	-
3	3	63:02:0302013:2736	для эксплуатации многоквартирного дома	микрорайон Г-1	Самарская область, городской округ Жигулевск, г. Жигулевск, мкр. Г-1, дом № 8	Земли населенных пунктов	Сведения о регистрации прав отсутствуют	28.05.2019 № 99/2019/263887923	собственники многоквартирного жилого дома	1180	1	выход	64,42	-	-
4	4	63:02:0302013:2741	для эксплуатации многоквартирного дома	микрорайон Г-1	Самарская область, городской округ Жигулевск, г. Жигулевск, мкр Г-1, дом №7	Земли населенных пунктов	Сведения о регистрации прав отсутствуют	28.05.2019 № 99/2019/263887980	собственники многоквартирного жилого дома	659	1	выход	34,3	-	-
Итого											4				

**ПОСТАНОВЛЕНИЕ администрации г. о. Жигулевск**  
от 20.08.2019 № 1511  
**Об установлении публичного сервитута**

Рассмотрев ходатайство общества с ограниченной ответственностью «Газпром газораспределение Самара» (ИНН 6345009196 ОГРН 1036301730871) в лице Ибрагимова Айрата Валерьевича, действующего по доверенности от 24.05.2018 № 63/79-н/63-2018-4-159, от 09.07.2019 входящий номер 6268 об установлении публичного сервитута, обоснование необходимости установления публичного сервитута объекта газораспределительной системы: газопровод «Г/п НД по ул. Гагарина», карту (план), содержащую схему расположения границ публичного сервитута на кадастровом плане территории 63:02:0303005 и описание местоположения границ публичного сервитута для размещения объекта газораспределительной сети – газопровод «Г/п НД по ул. Гагарина», содержащего координаты характерных точек границ публичного сервитута, в «Г/п НД по ул. Гагарина», выписку из Единого государственного реестра недвижимости об объекте недвижимости от 28.05.2019 № 99/2019/263885793 в отношении сооружения (объект газораспределительной системы) «Г/п НД по ул. Гагарина» с кадастровым номером 63:02:0000000:2368, руководствуясь главой V.7 Земельного кодекса Российской Федерации, пунктом 3 статьи 3.6 Федерального закона от 25.10.2001 № 137-ФЗ «О введении в действие Земельного кодекса Российской Федерации», Федеральным законом от 13.07.2015 № 218-ФЗ «О государственной регистрации недвижимости», приказом министерства экономического развития Российской Федерации от 10.10.2018 № 541 «Об установлении требований к графическому описанию местоположения границ публичного сервитута, точности определения координат характерных точек границ публичного сервитута, формату электронного документа, содержащего указанные сведения», Уставом городского округа Жигулевск Самарской области, **ПОСТАНОВЛЯЮ:**

1. Установить публичный сервитут в целях обеспечения дальнейшей эксплуатации объекта газораспределения: «Г/п НД по ул. Гагарина» с кадастровым номером 63:02:0000000:2368, находящегося в собственности общества с ограниченной ответственностью «Газпром газораспределение Самара» (ИНН 6345009196 ОГРН 1036301730871), сроком на 49 лет, в отношении:

земель, государственная собственность на которые не разграничена, в границах кадастрового квартала 63:02:0303005, состоящих из двух обособленных контуров, общей площадью 2 кв.м.

2. Утвердить границы публичного сервитута согласно приложению № 1 к настоящему постановлению.

3. Уполномочить Ибрагимова Айрата Валерьевича 29.08.1989 г.р., пол: мужской, паспорт: 36 09 175411 выдан 22.10.2009 Отделом УФМС России по Самарской области в Автозаводском районе гор. Тольятти, зарегистрированного по адресу: Самарская область, г. Самара, Кировский район, Волжское шоссе, дом № 119, кв. 171, быть представителем муниципального образования городского округа Жигулевск в Управлении Федеральной службы государственной регистрации, кадастра и картографии» по Самарской области, в филиале Федерального государственного бюджетного учреждения «Федеральная кадастровая палата Федеральной службы государственной регистрации, кадастра и картографии» по Самарской области на право обращения с заявлениями о постановке на государственный кадастровый учет и о внесении в Единый государственный реестр недвижимости сведений о границах публичного сервитута, согласно приложению № 1 к настоящему постановлению, а также с заявлением о регистрации в Едином государственном реестре недвижимости сведений о публичном сервитуте в целях обеспечения дальнейшей эксплуатации объекта газораспределения: «Г/п НД по ул. Гагарина» с кадастровым номером 63:02:0000000:2368, находящегося в собственности общества с ограниченной ответственностью «Газпром газораспределение Самара» в отношении:

земель, государственная собственность на которые не разграничена, в границах кадастрового квартала 63:02:0303005, состоящих из двух обособленных контуров, общей площадью 2 кв.м, расположенных по адресу: Российская Федерация, Самарская область, городской округ Жигулевск, г. Жигулевск, согласно приложению № 1 к настоящему постановлению.

4. Утвердить график проведения работ при осуществлении деятельности, для обеспечения которой устанавливается публичный сервитут газопровод «Г/п НД по ул. Гагарина», согласно приложению № 2 к настоящему постановлению.

5. Обязать общество с ограниченной ответственностью «Газпром газораспределение Самара» привести земли и земельные участки в состояние, пригодное для использования в соответствии с видом разрешенного использования, снести инженерное сооружение, размещенное на основании публичного сервитута, в сроки, предусмотренные пунктом 8 статьи 39.50 Земельного кодекса Российской Федерации.

6. Опубликовать настоящее постановление в течение пяти рабочих дней с момента его принятия в газете «Вестник Жигулевска» и разместить на официальном сайте администрации городского округа Жигулевск в сети Интернет.

7. В течение пяти рабочих дней с момента принятия настоящего постановления направить его копию:

7.1. Обществу с ограниченной ответственностью «Газпром газораспределение Самара»;

7.2. в Управление Федеральной службы государственной регистрации, кадастра и картографии по Самарской области.

8. Разместить копию настоящего постановления в общедоступных местах жилого дома по ул. Гагарина, д. 1 г. Жигулевска, городского округа Жигулевск Самарской области (на досках объявлений, размещенных во всех подъездах многоквартирного дома, или в пределах земельного участка, на котором расположен многоквартирный дом).

9. Считать публичный сервитут установленным со дня внесения сведений о нем в Единый государственный реестр недвижимости.

10. Контроль за исполнением настоящего постановления возложить на руководителя департамента имущественных отношений и муниципального контроля Сухорукова А.В.

**Глава городского округа Д.В. Холин**

Приложение №1

ОПИСАНИЕ МЕСТОПОЛОЖЕНИЯ ГРАНИЦ		
Публичный сервитут для размещения объекта газораспределительной сети - Газопровод "Г/п НД по ул.Гагарина"		
(наименование объекта, местоположение границ которого описано (далее - объект))		
Раздел 1		
Сведения об объекте		
№ п/п	Характеристики объекта	Описание характеристик
1	Местоположение объекта	Самарская область, город Жигулевск
2	Площадь объекта +/- величина погрешности определения площади (P +/- Дельта P)	2 +/- 1 м <sup>2</sup>
3	Иные характеристики объекта	-

Раздел 2					
Сведения о местоположении границ объекта					
1. Система координат МСК-63, зона 1					
2. Сведения о характерных точках границ объекта					
Обозначение характерных точек границ	Координаты, м		Метод определения координат характерной точки	Средняя квадратическая погрешность положения характерной точки (Мт), м	Описание обозначения точки на местности (при наличии)
	X	Y			
1	2	3	4	5	6
1	-	-	-	-	-
3. Сведения о характерных точках части (частей) границы объекта					
Обозначение характерных точек части границы	Координаты, м		Метод определения координат характерной точки	Средняя квадратическая погрешность положения характерной точки (Мт), м	Описание обозначения точки на местности (при наличии)
	X	Y			
1	2	3	4	5	6
Часть 1					
1	410549.74	1330037.03	Геодезический метод	0.10	-
2	410549.76	1330038.03	Геодезический метод	0.10	-
3	410547.83	1330038.01	Геодезический метод	0.10	-
4	410547.81	1330037.01	Геодезический метод	0.10	-
1	410549.74	1330037.03	Геодезический метод	0.10	-

Раздел 3							
Сведения о местоположении измененных (уточненных) границ объекта							
1. Система координат -							
2. Сведения о характерных точках границ объекта							
Обозначение характерных точек границ	Существующие координаты, м		Измененные (уточненные) координаты, м		Метод определения координат характерной точки	Средняя квадратическая погрешность положения характерной точки (Мт), м	Описание обозначения точки на местности (при наличии)
	X	Y	X	Y			
1	2	3	4	5	6	7	8
-	-	-	-	-	-	-	-
3. Сведения о характерных точках части (частей) границы объекта							
Обозначение характерных точек части границы	Существующие координаты, м		Измененные (уточненные) координаты, м		Метод определения координат характерной точки	Средняя квадратическая погрешность положения характерной точки (Мт), м	Описание обозначения точки на местности (при наличии)
	X	Y	X	Y			
1	2	3	4	5	6	7	8
-	-	-	-	-	-	-	-

**ЭКСПЛИКАЦИЯ**

земельных участков, в границах которых расположены наземные части объекта газораспределительной системы-газопровод "Г/п НД по ул.Гагарина" с КН 63:02:0000000:2368 расположенного по адресу: Самарская область, городской округ Жигулевск, город Жигулевск

№ п/п	Кадастровый номер участка	Разрешенное использование	Район	Местоположение	Категория земель	Вид права	Реквизиты выписки из ЕГРП	Сведения о правообладателе	Площадь участка (кв.м.)	Вид наземного объекта	Протяженность надземной части газопровода, м	Адреса правообладателей	Примечание
1	-	-	-	Самарская область, г. Жигулевск, ул. Гагарина, Дом1	Земли населенных пунктов	-	-	-	2	столб, выход из земли	-	-	-
Итого										2			

**ПОСТАНОВЛЕНИЕ администрации г. о. Жигулевск**  
от 20.08.2019 № 1512  
**Об установлении публичного сервитута**

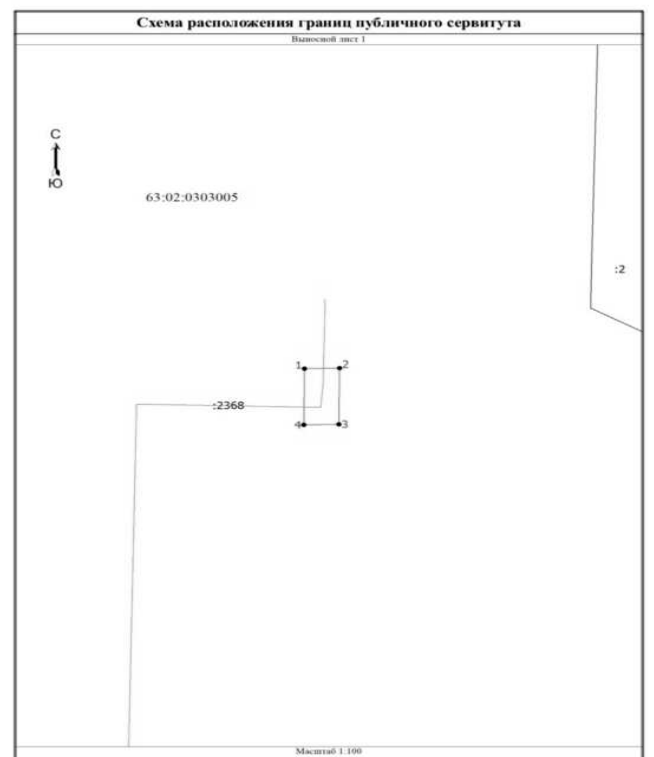
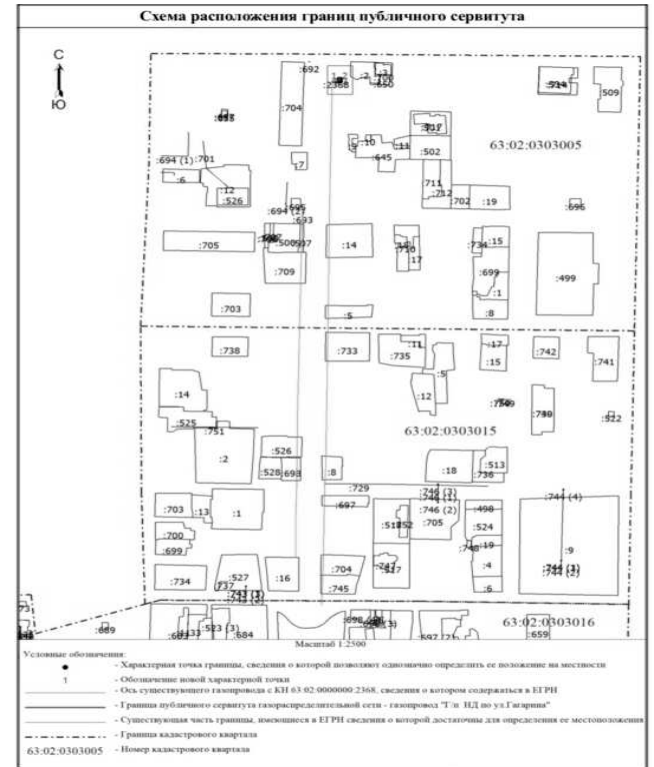
Рассмотрев ходатайство общества с ограниченной ответственностью «Газпром газораспределение Самара» (ИНН 6345009196 ОГРН 1036301730871) в лице Ибрагимова Айрата Валерьевича, действующего по доверенности от 24.05.2018 № 63/79-н/63-2018-4-159, от 09.07.2019 входящий номер 6273 об установлении публичного сервитута, обоснование необходимости установления публичного сервитута объекта газораспределительной системы: газопровод «Г/п НД от ГРП кот. Дока до ул. Мор.5», карту (план), содержащую схему расположения границ публичного сервитута на кадастровом плане территории 63:02:0206002 и описание местоположения границ публичного сервитута для размещения объекта газораспределительной сети – газопровод «Г/п НД от ГРП кот. Дока до ул. Мор.5», содержащего координаты характерных точек границ публичного сервитута, выписку из Единого государственного реестра недвижимости об объекте недвижимости от 28.05.2019 № 99/2019/263889015 в отношении сооружения (объект газораспределительной системы) «Г/п НД от ГРП кот. Дока до ул. Мор.5» с кадастровым номером 63:02:0000000:2300, руководствуясь главой V.7 Земельного кодекса Российской Федерации, пунктом 3 статьи 3.6 Федерального зако-

на от 25.10.2001 № 137-ФЗ «О введении в действие Земельного кодекса Российской Федерации», Федеральным законом от 13.07.2015 № 218-ФЗ «О государственной регистрации недвижимости», приказом министерства экономического развития Российской Федерации от 10.10.2018 № 541 «Об установлении требований к графическому описанию местоположения границ публичного сервитута, точности определения координат характерных точек границ публичного сервитута, формату электронного документа, содержащего указанные сведения», Уставом городского округа Жигулевск Самарской области, **ПОСТАНОВЛЯЮ:**

1. Установить публичный сервитут в целях обеспечения дальнейшей эксплуатации объекта газораспределения: «Г/п НД от ГРП кот. Дока до ул. Мор.5» с кадастровым номером 63:02:0000000:2300, находящегося в собственности общества с ограниченной ответственностью «Газпром газораспределение Самара» (ИНН 6345009196 ОГРН 1036301730871), сроком на 49 лет, в отношении:

части земельного участка с кадастровым номером 63:02:0206002:840, площадью 42 кв.м, площадью 41 кв.м., расположенного по адресу: Российская Федерация, Самарская область, городской округ Жигулевск, г. Жигулевск, ул. Морквашинская;

земель, государственная собственность на которые не разграничена, в границах кадастрового квартала 63:02:0206002, общей площадью 2 кв.м, многоконтурный земельный участок земли, состоящий из двух обособленных контуров.



Текстовое описание местоположения границ населенных пунктов, территориальных зон, особо охраняемых природных территорий, зон с особыми условиями использования территорий

Прохождение границы		Описание прохождения границы
от точки	до точки	
1	2	-
2	3	-
3	4	-
4	1	-

**График проведения работ при осуществлении деятельности, для обеспечения которой устанавливается публичный сервитут газопровод "Г/п НД по ул. Гагарина"**

Кадастровый номер/адрес	Вид наземного элемента	Срок/виды работ
Земли, государственная собственность на которые не разграничена в границах кадастрового квартала 63:02:0303005	Столб и выход из земли	1 раз в 2 месяца Технический осмотр и проверка состояния охранных зон

2. Утвердить границы публичного сервитута согласно приложению № 1к настоящему постановлению.

3. Уполномочить Ибрагимова Айрата Валерьевича 29.08.1989 г.р., пол: мужской, паспорт: 36 09 175411 выдан 22.10.2009 Отделом УФМС России по Самарской области в Автозаводском районе гор. Тольятти, зарегистрированного по адресу: Самарская область, г. Самара, Кировский район, Волжское шоссе, дом № 119, кв. 171, быть представителем муниципального образования городского округа Жигулевск в Управлении Федеральной службы государственной регистрации, кадастра и картографии» по Самарской области, в филиале Федерального государственного бюджетного учреждения «Федеральная кадастровая палата Федеральной службы государственной регистрации, кадастра и картографии» по Самарской области на право обращения с заявлениями о постановке на государственный кадастровый учет и о внесении в Единый государственный реестр недвижимости сведений о границах публичного сервитута, согласно приложению № 1 к настоящему постановлению, а также с заявлением о регистрации в Едином государственном реестре недвижимости сведений о публичном сервитуте в целях обеспечения дальнейшей эксплуатации объекта газораспределения: «Г/п НД от ГРП кот. Дока до ул. Мор.5» с кадастровым номером 63:02:0000000:2300, находящегося в собственности общества с ограниченной ответственностью «Газпром газораспределение Самара» в отношении:

части земельного участка с кадастровым номером 63:02:0206002:840, площадью 42 кв.м., площадью 41 кв.м., расположенного по адресу: Российская Федерация, Самарская область, городской округ Жигулевск, г. Жигулевск, ул. Морквашинская;

земель, государственная собственность на которые не разграничена, в границах кадастрового квартала 63:02:0206002, общей площадью 2 кв.м., многоконтурный земельный участок земли, состоящий из двух обремененных контуров, согласно приложению № 1 к настоящему постановлению.

4. Утвердить график проведения работ при осуществлении деятельности, для обеспечения которой устанавливается публичный сервитут газопровод «Г/п НД от ГРП кот. Дока до ул. Мор.5», согласно приложению № 2 к настоящему постановлению.

5. Обязать общество с ограниченной ответственностью «Газпром газораспределение Самара» привести земли и земельные участки в состояние, пригодное для использования в соответствии с видом разрешенного использования, снести инженерное сооружение, размещенное на основании публичного сервитута, в сроки, предусмотренные пунктом 8 статьи 39.50 Земельного кодекса Российской Федерации.

6. Опубликовать настоящее постановление в течение пяти рабочих дней с момента его принятия в газете «Вестник Жигулевска» и разместить на официальном сайте администрации городского округа Жигулевск в сети Интернет.

7. В течение пяти рабочих дней с момента принятия настоящего постановления направить его копию:

7.1. Обществу с ограниченной ответственностью «Газпром газораспределение Самара»;

7.2. В Управление Федеральной службы государственной регистрации, кадастра и картографии по Самарской области.

8. Разместить копию настоящего постановления в общедоступных местах многоквартирных домов по ул. Морквашинская, г. Жигулевска, городского округа Жигулевск Самарской области (на досках объявлений, размещенных во всех подъездах многоквартирного дома, или в пределах земельного участка, на котором расположен многоквартирный дом).

9. Считать публичный сервитут установленным со дня внесения сведений о нем в Единый государственный реестр недвижимости.

10. Контроль за исполнением настоящего постановления возложить на руководителя департамента имущественных отношений и муниципального контроля Сухорукова А.В.

Глава городского округа Д.В. Холин

Приложение №1

Приложение №1

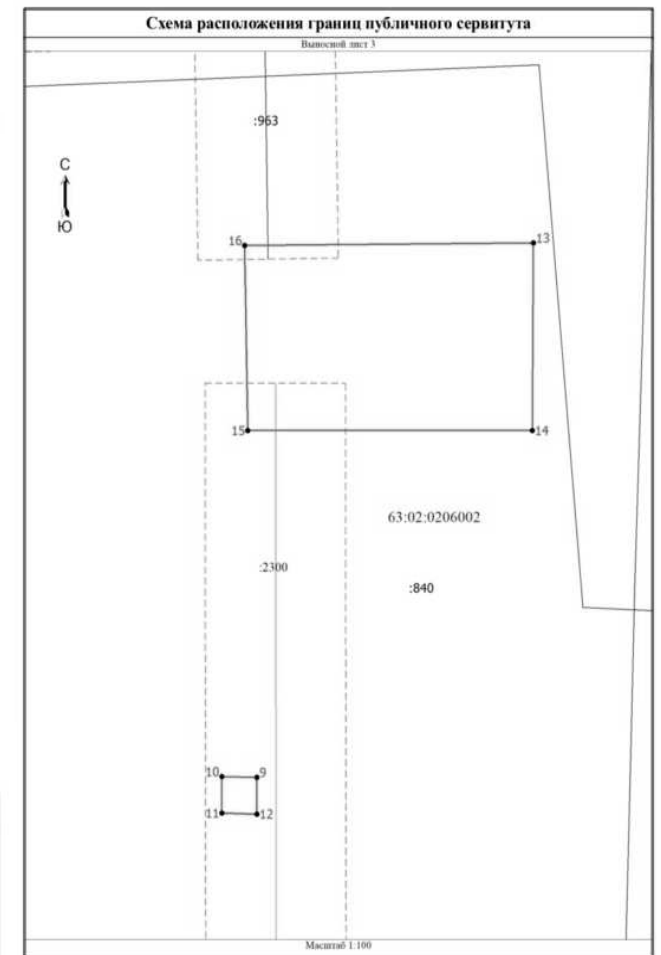
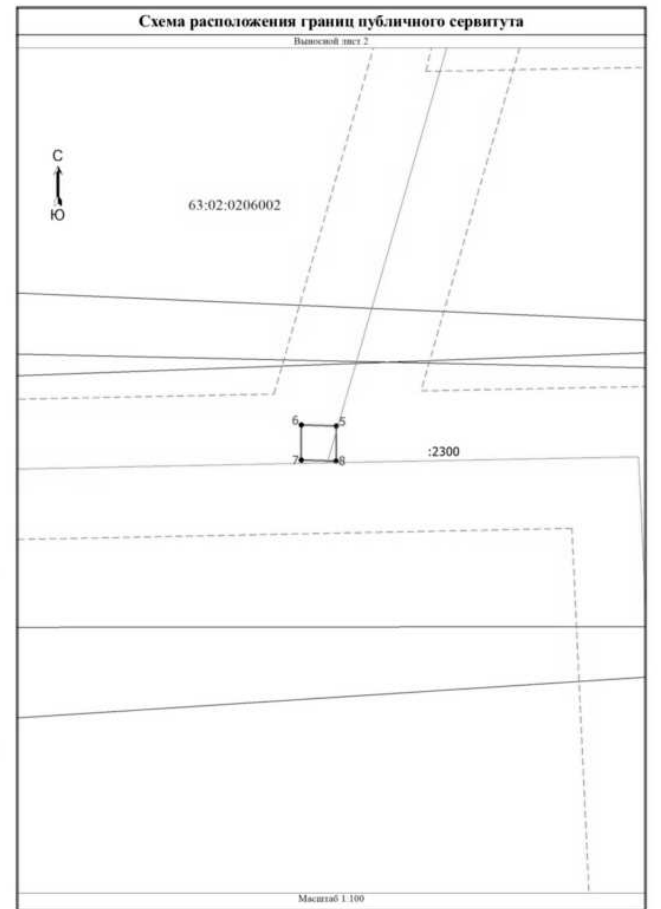
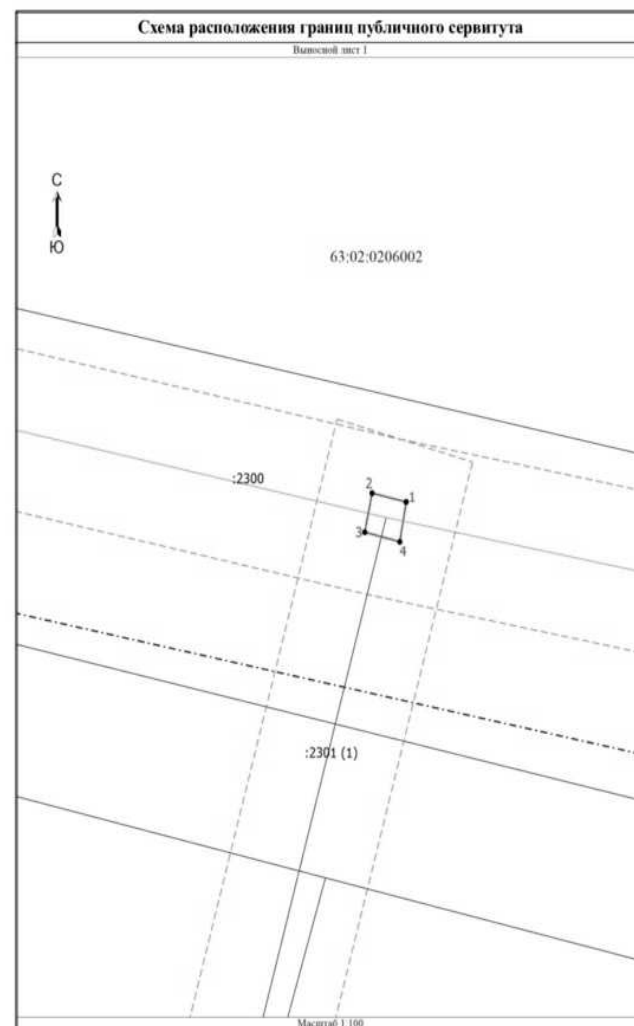
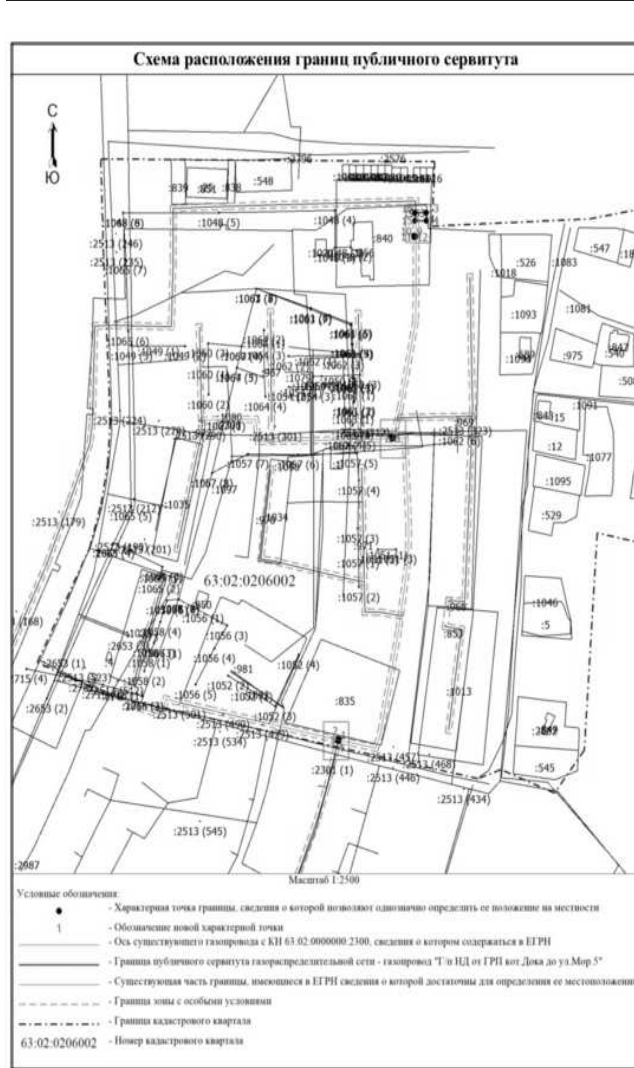
ОПИСАНИЕ МЕСТОПОЛОЖЕНИЯ ГРАНИЦ		
Публичный сервитут для размещения объекта газораспределительной сети - Газопровод "Г/п НД от ГРП кот.Дока до ул.Мор.5"		
(наименование объекта, местоположение границ которого описано (далее - объект))		
Раздел 1		
Сведения об объекте		
№ п/п	Характеристики объекта	Описание характеристик
1	Местоположение объекта	Самарская область, город Жигулевск
2	Площадь объекта +/- величина погрешности определения площади (P +/- Дельта)	44 +/- 3 м <sup>2</sup>
3	Иные характеристики объекта	-

Раздел 2					
Сведения о местоположении границ объекта					
1. Система координат МСК-63, зона 1					
2. Сведения о характерных точках границ объекта					
Обозначение характерных точек границ	Координаты, м		Метод определения координат характерной точки	Средняя квадратическая погрешность положения характерной точки (Мт), м	Описание обозначения точки на местности (при наличии)
	X	Y			
1	2	3	4	5	6
-	-	-	-	-	-

3. Сведения о характерных точках части (частей) границы объекта					
Обозначение характерных точек части границы	Координаты, м		Метод определения координат характерной точки	Средняя квадратическая погрешность положения характерной точки (Мт), м	Описание обозначения точки на местности (при наличии)
	X	Y			
1	2	3	4	5	6
Часть 1					
1	412265.26	1333662.67	Геодезический метод	0.10	-
2	412265.48	1333661.70	Геодезический метод	0.10	-
3	412264.50	1333661.49	Геодезический метод	0.10	-
4	412264.26	1333662.49	Геодезический метод	0.10	-
Часть 2					
1	412265.26	1333662.67	Геодезический метод	0.10	-
5	412456.24	1333701.26	Геодезический метод	0.10	-
6	412456.27	1333700.26	Геодезический метод	0.10	-
7	412455.27	1333700.26	Геодезический метод	0.10	-
8	412455.24	1333701.25	Геодезический метод	0.10	-
5	412456.24	1333701.26	Геодезический метод	0.10	-
Часть 3					
9	412583.32	1333717.19	Геодезический метод	0.10	-
10	412583.34	1333716.19	Геодезический метод	0.10	-
11	412582.35	1333716.19	Геодезический метод	0.10	-
12	412582.32	1333717.19	Геодезический метод	0.10	-
9	412583.32	1333717.19	Геодезический метод	0.10	-

3. Сведения о характерных точках части (частей) границы объекта					
Обозначение характерных точек части границы	Координаты, м		Метод определения координат характерной точки	Средняя квадратическая погрешность положения характерной точки (Мт), м	Описание обозначения точки на местности (при наличии)
	X	Y			
1	2	3	4	5	6
Часть 4					
13	412597.82	1333725.07	Геодезический метод	0.10	-
14	412592.73	1333725.04	Геодезический метод	0.10	-
15	412592.73	1333716.93	Геодезический метод	0.10	-
16	412597.75	1333716.84	Геодезический метод	0.10	-
13	412597.82	1333725.07	Геодезический метод	0.10	-

Раздел 3							
Сведения о местоположении измененных (уточненных) границ объекта							
1. Система координат -							
2. Сведения о характерных точках границ объекта							
Обозначение характерных точек границ	Существующие координаты, м		Измененные (уточненные) координаты, м		Метод определения координат характерной точки	Средняя квадратическая погрешность положения характерной точки (Мт), м	Описание обозначения точки на местности (при наличии)
	X	Y	X	Y			
1	2	3	4	5	6	7	8
-	-	-	-	-	-	-	-



Текстовое описание местоположения границ населенных пунктов, территориальных зон, особо охраняемых природных территорий, зон с особыми условиями использования территорий		
Прохождение границы		Описание прохождения границы
от точки	до точки	
1	2	3
1	2	-
2	3	-
3	4	-
4	1	-
5	6	-
6	7	-
7	8	-
8	5	-
9	10	-
10	11	-
11	12	-
12	9	-
13	14	-
14	15	-
15	16	-
16	13	-

График проведения работ при осуществлении деятельности, для обеспечения которой устанавливается публичный сервитут газопровод "Г/п НД от ГРП кот. Дока до ул. Мор.5"

Кадастровый номер/адрес	Вид наземного элемента	Срок/виды работ
Земли, государственная собственность на которые не разграничена в границах кадастрового квартала 63:02:0206002	2 газовых колодца необходимы для доступа к запорным задвижкам, кранам и линзовый компенсатор	1 раз в 2 месяца Технический осмотр и проверка состояния охранных зон

**ЭКСПЛИКАЦИЯ земельных участков, в границах которых расположены наземные части объекта газораспределительной системы-газопровод ""Г/п НД от ГРП кот.Дока до ул.Мор.5"" с КН 63:02:000000:2300, расположенного по адресу: Самарская область, городской округ Жигулевск, город Жигулевск**

№ п/п	Кадастровый номер участка	Разрешенное использование	Район	Местоположение	Категория земель	Вид права	Реквизиты выписки из ЕГРП	Сведения о правообладателе	Площадь участка (кв.м.)	Площадь участка (кв.м.), предполагаемая к занятию, (кв.м.)	Вид наземного объекта	Протяженность надземной части газопровода, м	Адреса правообладателей	Примечание
1	-	-	Моркваши	Самарская область, городской округ Жигулевск, г. Жигулевск	Земли населенных пунктов	-	-	-	-	2	2 колодца	-	-	-
2	63:02:0206002:840	для дальнейшей эксплуатации котельной №1	Моркваши	Самарская область, городской округ Жигулевск, г. Жигулевск, ул. Морквашинская	Земли населенных пунктов	Собственность №63-63/002-63/002/700/2015-523/1 от 13.07.2015	28.05.2019 № 99/2019263889120	Муниципальное образование городского округ Жигулевск	4502	42	ШГРП, колодец	-	-	-
Итого										44				

**ПОСТАНОВЛЕНИЕ администрации г. о. Жигулевск от 20.08.2019 № 1515 Об установлении публичного сервитута**

Рассмотрев ходатайство общества с ограниченной ответственностью «Газпром газораспределение Самара» (ИНН 6345009196 ОГРН 1036301730871) в лице Ибрагимова Айрата Валерьевича, действующего по доверенности от 24.05.2018 № 63/79-н/63-2018-4-159, от 09.07.2019 входящий номер 6266 об установлении публичного сервитута, обоснование необходимости установления публичного сервитута объекта газораспределительной системы: газопровод «Г/п НД к д. 10 В-1», карту (план), содержащую схему расположения границ публичного сервитута на кадастровом плане территории 63:02:0206013 и описание местоположения границ публичного сервитута для размещения объекта газораспределительной сети – газопровод «Г/п НД к д. 10 В-1», содержащего координаты характерных точек границ публичного сервитута, выписку из Единого государственного реестра недвижимости об объекте недвижимости от 28.05.2019 № 99/2019/263883663 в отношении сооружения (объект газораспределительной системы) «Г/п НД к д. 10 В-1» с кадастровым номером 63:02:0206013:1919, руководствуясь главой V.7 Земельного кодекса Российской Федерации, пунктом 3 статьи 3.6 Федерального закона от 25.10.2001 № 137-ФЗ «О введении в действие Земельного кодекса Российской Федерации», Федеральным законом от 13.07.2015 № 218-ФЗ «О государственной регистрации недвижимости», приказом министерства экономического развития Российской Федерации от 10.10.2018 № 541 «Об установлении требований к графическому описанию местоположения границ публичного сервитута, точности определения координат характерных точек границ публичного сервитута, формату электронного документа, содержащего указанные сведения», Уставом городского округа Жигулевск Самарской области, ПОСТАНОВЛЯЮ:

1. Установить публичный сервитут в целях обеспечения дальнейшей эксплуатации объекта газораспределения: «Г/п НД к д. 10 В-1» с кадастровым номером 63:02:0206013:1919, находящегося в собственности общества с ограниченной ответственностью «Газпром газораспределение Самара» (ИНН 6345009196 ОГРН 1036301730871), сроком на 49 лет, в отношении: части земельного участка с кадастровым номером 63:02:0206013:1961, площадью 1 кв.м, расположенного по адресу: Российская Федерация, Самарская область, городской округ Жигулевск, г. Жигулевск, мкр В-1, д. № 10.

2. Утвердить границы публичного сервитута согласно приложению № 1 к настоящему постановлению.

3. Уполномочить Ибрагимова Айрата Валерьевича 29.08.1989 г.р., пол: мужской, паспорт: 36 09 175411 выдан 22.10.2009 Отделом УФМС России по Самарской области в Автозаводском районе гор. Тольятти, зарегистрированного по адресу: Самарская область, г. Самара, Кировский район, Волжское шоссе, дом № 119, кв. 171, быть представителем муниципального образования городского округ Жигулевск в Управлении Федеральной службы государственной регистрации, кадастра и картографии по Самарской области, в филиале Федерального государственного бюджетного учреждения «Федеральная кадастровая палата Федеральной службы государственной регистрации, кадастра и картографии» по Самарской области на право обращения с заявлениями о постановке на государственный кадастровый учет и о внесении в Единый государственный реестр недвижимости сведений о границах публичного сервитута, согласно приложению № 1 к настоящему постановлению, а также с заявлением о регистрации в Едином государственном реестре недвижимости сведений о публичном сервитуте в целях обеспечения дальнейшей эксплуатации объекта газораспределения: «Г/п НД к д. 10 В-1» с кадастровым номером 63:02:0206013:1919, находящегося в собственности общества с ограниченной ответственностью «Газпром газораспределение Самара» в отношении: части земельного участка с кадастровым номером 63:02:0206013:1961, площадью 1 кв.м, расположенного по адресу: Российская Федерация, Самарская область, городской округ Жигулевск, г. Жигулевск, мкр В-1, д. № 10, согласно приложению № 1 к настоящему постановлению.

4. Обязать общество с ограниченной ответственностью «Газпром газораспределение Самара» привести земли и земельные участки в состояние, пригодное для использования в соответствии с видом разрешенного использования, снести инженерное сооружение, размещенное на основании публичного сервитута, в сроки, предусмотренные пунктом 8 статьи 39.50 Земельного кодекса Российской Федерации.

5. Опубликовать настоящее постановление в течение пяти рабочих дней с момента его принятия в газете «Вестник Жигулевска» и разместить на официальном сайте администрации городского округа Жигулевск в сети Интернет.

6. В течение пяти рабочих дней с момента принятия настоящего постановления направить его копию:

6.1. Обществу с ограниченной ответственностью «Газпром газораспределение Самара»;

6.2. В Управление Федеральной службы государственной регистрации, кадастра и картографии по Самарской области.

7. Разместить копию настоящего постановления в общедоступных местах многоквартирного дома № 10 мкр В-1, г. Жигулевска, городского округа Жигулевск Самарской области (на досках объявлений, размещенных во всех подъездах многоквартирного дома, или в пределах земельного участка, на котором расположен многоквартирный дом).

8. Считать публичный сервитут установленным со дня внесения сведений о нем в Единый государственный реестр недвижимости.

9. Контроль за исполнением настоящего постановления возложить на руководителя департамента имущественных отношений и муниципального контроля Сухорукова А.В.

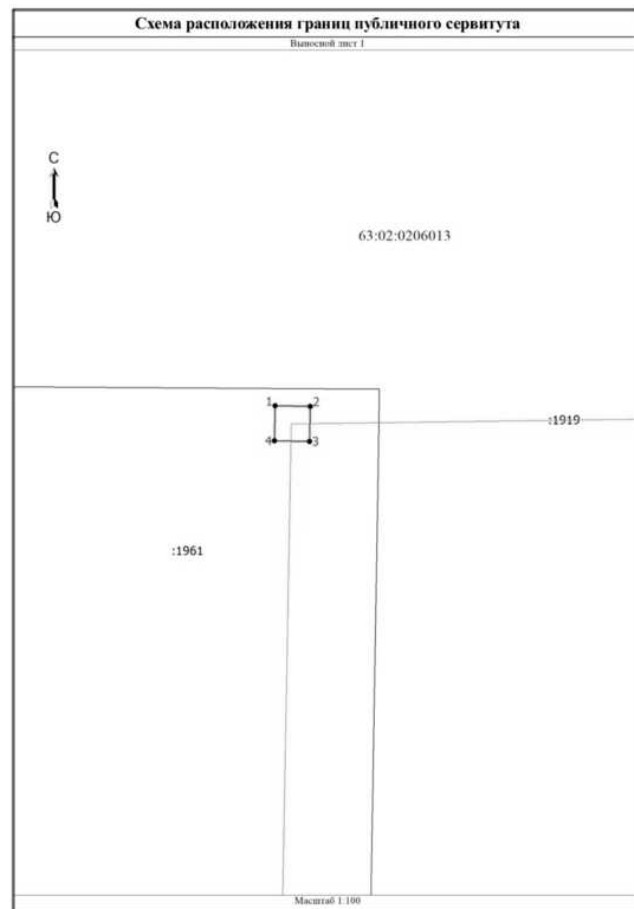
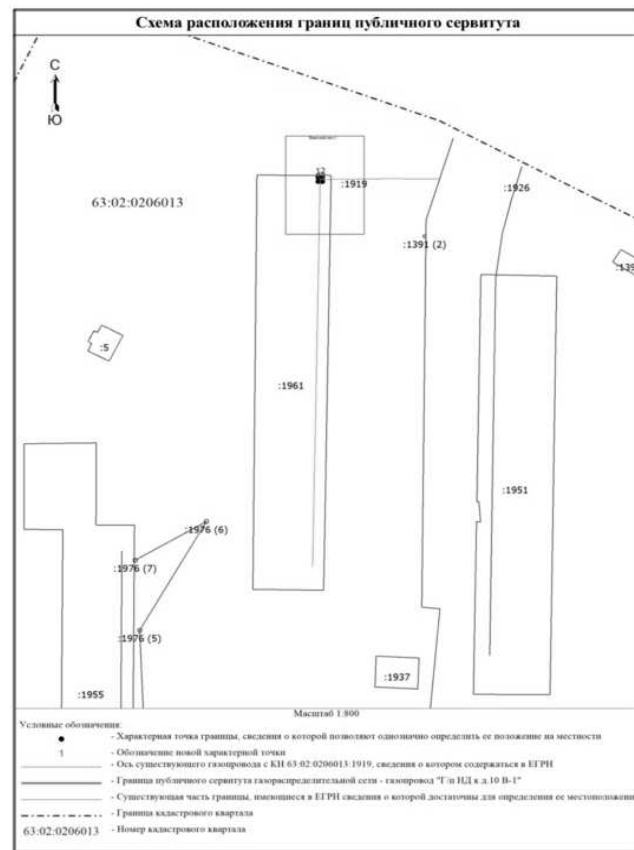
**Глава городского округа Д.В. Холин**

Приложение № 1

ОПИСАНИЕ МЕСТОПОЛОЖЕНИЯ ГРАНИЦ		
Публичный сервитут для размещения объекта газораспределительной сети - Газопровод "Г/п НД к д.10 В-1"		
(наименование объекта, местоположение границ которого описано (далее - объект))		
Раздел 1		
Сведения об объекте		
№ п/п	Характеристики объекта	Описание характеристик
1	2	3
1.	Местоположение объекта	Самарская область, город Жигулевск
2.	Площадь объекта +/- величина погрешности определения площади (Р +/- Дельта Р)	1 +/- 1 м²
3.	Иные характеристики объекта	-

Раздел 2					
Сведения о местоположении границ объекта					
1. Система координат МСК-63, зона 1					
2. Сведения о характерных точках границ объекта					
Обозначение характерных точек границ	Координаты, м		Метод определения координат характерной точки	Средняя квадратическая погрешность положения характерной точки (Мт), м	Описание обозначения точки на местности (при наличии)
	X	Y			
1	2	3	4	5	6
1	-	-	-	-	-
3. Сведения о характерных точках части (частей) границы объекта					
Обозначение характерных точек части границы	Координаты, м		Метод определения координат характерной точки	Средняя квадратическая погрешность положения характерной точки (Мт), м	Описание обозначения точки на местности (при наличии)
	X	Y			
1	2	3	4	5	6
Часть 1					
1	410546.32	1332686.24	Геодезический метод	0.10	-
2	410546.30	1332687.24	Геодезический метод	0.10	-
3	410545.30	1332687.22	Геодезический метод	0.10	-
4	410545.32	1332686.22	Геодезический метод	0.10	-
1	410546.32	1332686.24	Геодезический метод	0.10	-

Раздел 3							
Сведения о местоположении измененных (уточненных) границ объекта							
1. Система координат -							
2. Сведения о характерных точках границ объекта							
Обозначение характерных точек границ	Существующие координаты, м		Измененные (уточненные) координаты, м		Метод определения координат характерной точки	Средняя квадратическая погрешность положения характерной точки (Мт), м	Описание обозначения точки на местности (при наличии)
	X	Y	X	Y			
1	2	3	4	5	6	7	8
-	-	-	-	-	-	-	-
3. Сведения о характерных точках части (частей) границы объекта							
Обозначение характерных точек части границы	Существующие координаты, м		Измененные (уточненные) координаты, м		Метод определения координат характерной точки	Средняя квадратическая погрешность положения характерной точки (Мт), м	Описание обозначения точки на местности (при наличии)
	X	Y	X	Y			
1	2	3	4	5	6	7	8
-	-	-	-	-	-	-	-



Текстовое описание местоположения границ населенных пунктов, территориальных зон, особо охраняемых природных территорий, зон с особыми условиями использования территорий		
Прохождение границы		Описание прохождения границы
от точки	до точки	
1	2	3
1	2	-
2	3	-
3	4	-
4	1	-

**ЭКСПЛИКАЦИЯ земельных участков, в границах которых расположены наземные части объекта газораспределительной системы-газопровод ""Г/п НД к д.10 В-1"" с КН 63:02:0206013:1919, расположенного по адресу: Самарская область, городской округ Жигулевск, город Жигулевск"**

№ п/п	Кадастровый номер участка	Разрешенное использование	Район	Местоположение	Категория земель	Вид права	Реквизиты выписки из ЕГРП	Сведения о правообладателе	Площадь участка (кв.м.)	Площадь участка (кв.м.), предполагаемая к занятию, (кв.м.)	Вид наземного объекта	Протяженность надземной части газопровода, м	Адреса правообладателей	Примечание
1	63:02:0206013:1961	для эксплуатации многоквартирного дома	микрорайон В-1	Самарская область, городской округ Жигулевск, г. Жигулевск, мкр. В-1, дом № 10	Земли населенных пунктов	Сведения о регистрации прав отсутствуют	28.05.2019 № 99/2019/263883673	собственники многоквартирного жилого дома	1694	1	выход	95,1	-	-
Итого										1				

**ПОСТАНОВЛЕНИЕ администрации г. о. Жигулевск от 20.08.2019 № 1516 Об установлении публичного сервитута**

Рассмотрев ходатайство общества с ограниченной ответственностью "Газпром газораспределение Самара" (ИНН 6345009196 ОГРН 1036301730871) в лице Ибрагимова Айрата Валерьевича, действующего по доверенности от 24.05.2018 № 63/79-н/63-2018-4-159, от 09.07.2019 входящий номер 6265 об установлении публичного сервитута, обоснование необходимости установления публичного сервитута объекта газораспределительной системы: газопровод "Г/п НД ввод к д. 4,6 по Репина", карту (план), содержащую схему расположения границ публичного сервитута на кадастровом плане территории 63:02:0206002 и описание местоположения границ публичного сервитута для размещения объекта газораспределительной сети - газопровод "Г/п НД ввод к д. 4,6 по Репина", содержащего координаты характерных точек границ публичного сервитута, выписку из Единого государственного реестра недвижимости об объекте недвижимости от 28.05.2019 № 99/2019/263885576 в отношении сооружения (объект газораспределительной системы) "Г/п НД ввод к д. 4,6 по Репина" с кадастровым номером 63:02:0206002:969, руководствуясь главой V.7 Земельного кодекса Российской Федерации, пунктом 3 статьи 3.6 Федерального закона от 25.10.2001 № 137-ФЗ "О введении в действие Земельного кодекса Российской Федерации", Федеральным законом от 13.07.2015 № 218-ФЗ "О государственной регистрации недвижимости", приказом министерства экономического развития Российской Федерации от 10.10.2018 № 541 "Об установлении требований к графическому описанию местоположения границ публичного сервитута, точности определения координат характерных точек границ публичного сервитута, формату электронного документа, содержащего указанные сведения", Уставом городского округа Жигулевск Самарской области,

**ПОСТАНОВЛЯЮ:**

1. Установить публичный сервитут в целях обеспечения дальнейшей эксплуатации объекта газораспределения: "Г/п НД ввод к д. 4,6 по Репина" с кадастровым номером 63:02:0206002:969, находящегося в собственности общества с ограниченной ответственностью "Газпром газораспределение Самара" (ИНН 6345009196 ОГРН 1036301730871), сроком на 49 лет, в отношении:

земель, государственная собственность на которые не разграничена, в границах кадастрового квартала 63:02:0206002, общей площадью 2 кв.м.

2. Утвердить границы публичного сервитута согласно приложению № 1 к настоящему постановлению.

3. Уполномочить Ибрагимова Айрата Валерьевича 29.08.1989 г.р., пол: мужской, паспорт: 36 09 175411 выдан 22.10.2009 Отделом УФМС России по Самарской области в Автозаводском районе гор. Тольятти, зарегистрированного по адресу: Самарская область, г. Самара, Кировский район, Волжское шоссе, дом № 119, кв. 171, быть представителем муниципального образования городского округ Жигулевск в Управлении Федеральной службы государственной регистрации, кадастра и картографии" по Самарской области, в филиале Федерального государственного бюджетного учреждения "Федеральная кадастровая палата Федеральной службы государственной регистрации, кадастра и картографии" по Самарской области на право обращения с заявлениями о постановке на государственный кадастровый учет и о внесении в Единый государственный реестр недвижимости сведений о границах публичного сервитута, согласно приложению № 1 к настоящему постановлению, а также с заявлением о регистрации в Едином государственном реестре недвижимости сведений о публичном сервитуте в целях обеспечения дальнейшей эксплуатации объекта газораспределения: "Г/п НД ввод к д. 4,6 по Репина" с кадастровым номером 63:02:0206002:969, находящегося в собственности общества с ограниченной ответственностью "Газпром газораспределение Самара" в отношении:

земель, государственная собственность на которые не разграничена, в границах кадастрового квартала 63:02:0206002, общей площадью 2 кв.м. согласно приложению № 1 к настоящему постановлению.

4. Утвердить график проведения работ при осуществлении деятельности, для обеспечения которой устанавливается публичный сервитут газопровод "Г/п НД ввод к д. 4,6 по Репина", согласно приложению № 2 к настоящему постановлению.

5. Обязать общество с ограниченной ответственностью "Газпром газораспределение Самара" привести земли и земельные участки в состояние, пригодное для использования в соответствии с видом разрешенного использования, снести инженерное сооружение, размещенное на основании публичного сервитута, в сроки, предусмотренные пунктом 8 статьи 39.50 Земельного кодекса Российской Федерации.

6. Опубликовать настоящее постановление в течение пяти рабочих дней с момента его принятия в газете "Вестник Жигулевска" и разместить на официальном сайте администрации городского округа Жигулевск в сети Интернет.

7. В течение пяти рабочих дней с момента принятия настоящего постановления направить его копию:

7.1. Обществу с ограниченной ответственностью "Газпром газораспределение Самара";

7.2. В Управление Федеральной службы государственной регистрации, кадастра и картографии по Самарской области.

8. Разместить копию настоящего постановления в общедоступных местах многоквартирных домов № 4 и № 6 по ул. Репина, г. Жигулевска, городского округа Жигулевск Самарской области (на досках объявлений, размещенных во всех подъездах многоквартирного дома, или в пределах земельного участка, на котором расположен многоквартирный дом).

9. Считать публичный сервитут установленным со дня внесения сведений о нем в Единый государственный реестр недвижимости.

10. Контроль за исполнением настоящего постановления возложить на руководителя департамента имущественных отношений и муниципального контроля Сухорукова А.В.

**Глава городского округа Д.В. Холин**  
Приложение №1

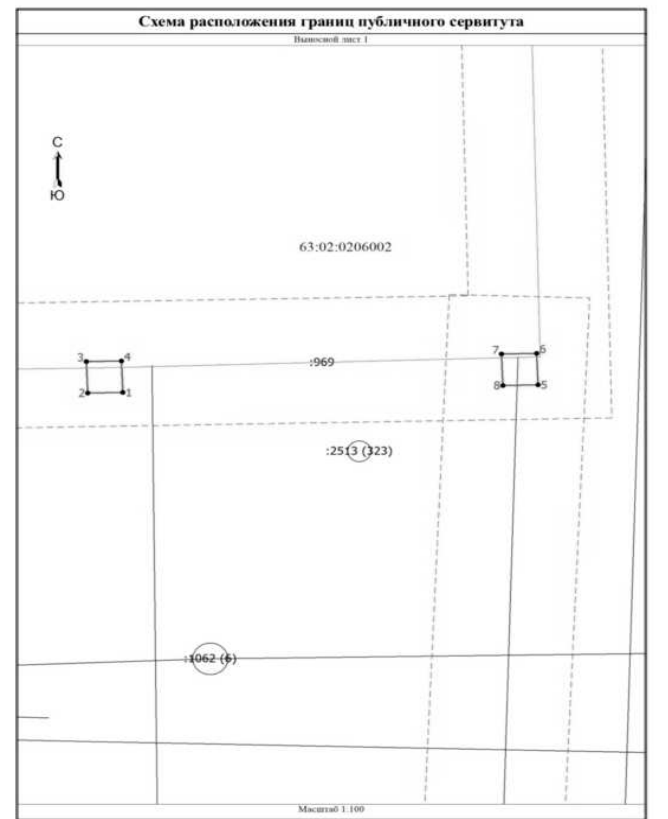
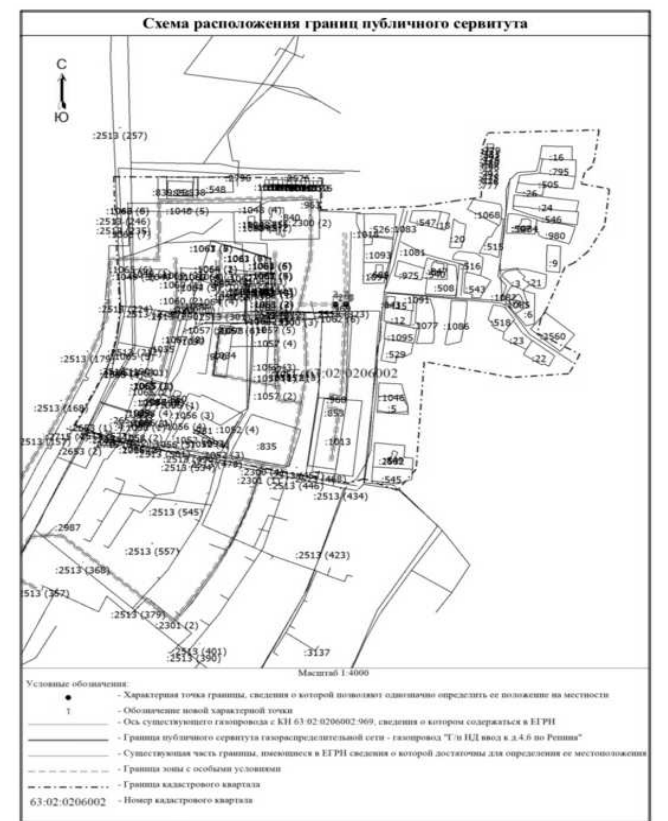
ОПИСАНИЕ МЕСТОПОЛОЖЕНИЯ ГРАНИЦ		
Публичный сервитут для размещения объекта газораспределительной сети - Газопровод "Г/п НД ввод к д.4,6 по Репина"		
(наименование объекта, местоположение границ которого описано (далее - объект))		
Раздел 1		
Сведения об объекте		
№ п/п	Характеристики объекта	Описание характеристик
1	2	3
1.	Местоположение объекта	Самарская область, город Жигулевск
2.	Площадь объекта +/- величина погрешности определения площади (Р +/- Дельта Р)	2 +/- 1 м <sup>2</sup>
3.	Иные характеристики объекта	-

Раздел 2					
Сведения о местоположении границ объекта					
1. Система координат МСК-63, зона 1					
2. Сведения о характерных точках границ объекта					
Обозначение характерных точек границ	Координаты, м		Метод определения координат характерной точки	Средняя квадратическая погрешность положения характерной точки (Мт), м	Описание обозначения точки на местности (при наличии)
	X	Y			
1	2	3	4	5	6
-	-	-	-	-	-
3. Сведения о характерных точках части (частей) границы объекта					
Обозначение характерных точек части границы	Координаты, м		Метод определения координат характерной точки	Средняя квадратическая погрешность положения характерной точки (Мт), м	Описание обозначения точки на местности (при наличии)
	X	Y			
1	2	3	4	5	6
Часть 1					
1	412468.21	1333746.44	Геодезический метод	0.10	-
2	412468.19	1333745.44	Геодезический метод	0.10	-
3	412469.19	1333745.40	Геодезический метод	0.10	-
4	412469.21	1333746.40	Геодезический метод	0.10	-
1	412468.21	1333746.44	Геодезический метод	0.10	-
Часть 2					
5	412468.45	1333758.26	Геодезический метод	0.10	-
6	412469.45	1333758.22	Геодезический метод	0.10	-
7	412469.43	1333757.22	Геодезический метод	0.10	-
8	412468.43	1333757.26	Геодезический метод	0.10	-
5	412468.45	1333758.26	Геодезический метод	0.10	-

Раздел 3							
Сведения о местоположении измененных (уточненных) границ объекта							
1. Система координат -							
2. Сведения о характерных точках границ объекта							
Обозначение характерных точек границ	Существующие координаты, м		Измененные (уточненные) координаты, м		Метод определения координат характерной точки	Средняя квадратическая погрешность положения характерной точки (Мт), м	Описание обозначения точки на местности (при наличии)
	X	Y	X	Y			
1	2	3	4	5	6	7	8
-	-	-	-	-	-	-	-
3. Сведения о характерных точках части (частей) границы объекта							
Обозначение характерных точек части границы	Существующие координаты, м		Измененные (уточненные) координаты, м		Метод определения координат характерной точки	Средняя квадратическая погрешность положения характерной точки (Мт), м	Описание обозначения точки на местности (при наличии)
	X	Y	X	Y			
1	2	3	4	5	6	7	8
-	-	-	-	-	-	-	-

**ЭКСПЛИКАЦИЯ земельных участков, в границах которых расположены наземные части объекта газораспределительной "Г/п НД к д.10 В-1" с КН 63:02:0206013:1919, расположенного по адресу: Самарская область, городской округ Жигулевск, город Жигулевск"**

№ п/п	Кадастровый номер участка	Разрешенное использование	Район	Местоположение	Категория земель	Вид права	Реквизиты выписки из ЕГРП	Сведения о правообладателе	Площадь участка (кв.м.)	Площадь участка (кв.м.), предполагаемая к занятию, (кв.м.)	Вид наземного объекта	Протяженность надземной части газопровода, м	Адреса правообладателей	Примечание
1	-	-	Моркваши	-	Земли населенных пунктов	-	-	-	-	2	2 выхода	-	-	2 контура. (Многоконтурный земельный участок). Выходы расположены на отступке многоквартирного жилого дома по адресу: ул.Репина.4
Итого											2			



**Текстовое описание местоположения границ населенных пунктов, территориальных зон, особо охраняемых природных территорий, зон с особыми условиями использования территорий**

Прохождение границы		Описание прохождения границы
от точки	до точки	
1	2	3
1	2	-
2	3	-
3	4	-
4	1	-
5	6	-
6	7	-
7	8	-
8	5	-

**График проведения работ при осуществлении деятельности, для обеспечения которой устанавливается публичный сервитут газопровод "Г/п НД ввод к д. 4,6 по Репина"**

Кадастровый номер/адрес	Вид наземного элемента	Срок/виды работ
Земли, государственная собственность на которые не разграничена в границах кадастрового квартала 63:02:0206002	Выход из земли находится на отступке многоквартирного жилого дома	1 раз в 2 месяца Технический осмотр и проверка состояния охранных зон
	Выход из земли находится на отступке многоквартирного жилого дома	1 раз в 2 месяца Технический осмотр и проверка состояния охранных зон

**ПОСТАНОВЛЕНИЕ администрации г. о. Жигулевск**  
от 20.08.2019 № 1517  
**Об установлении публичного сервитута**

Рассмотрев ходатайство общества с ограниченной ответственностью «Газпром газораспределение Самара» (ИНН 6345009196 ОГРН 1036301730871) в лице Ибрагимова Айрата Валерьевича, действующего по доверенности от 24.05.2018 № 63/79-н/63-2018-4-159, от 09.07.2019 входящий номер 6279 об установлении публичного сервитута, обоснование необходимости установления публичного сервитута объекта газораспределительной системы: газопровод «Г/п НД ввод д. 26 ул. Приволжска», карту (план), содержащую схему расположения границ публичного сервитута на кадастровом плане территории 63:02:0303007 и описание местоположения границ публичного сервитута для размещения объекта газораспределительной сети – газопровод «Г/п НД ввод д. 26 ул. Приволжска», содержащего координаты характерных точек границ публичного сервитута, выписку из Единого государственного реестра недвижимости об объекте недвижимости от 28.05.2019 № 99/2019/263883528 в отношении сооружения (объект газораспределительной системы) «Г/п НД ввод д. 26 ул. Приволжска» с кадастровым номером 63:02:0303007:1063, руководствуясь главой V.7 Земельного кодекса Российской Федерации, пунктом 3 статьи 3.6 Федерального закона от 25.10.2001 № 137-ФЗ «О введении в действие Земельного кодекса Российской Федерации», Федеральным законом от 13.07.2015 № 218-ФЗ «О государственной регистрации недвижимости», приказом министерства экономического развития Российской Федерации от 10.10.2018 № 541 «Об установлении требований к графическому описанию местоположения границ публичного сервитута, точности определения координат характерных точек границ публичного сервитута, формату электронного документа, содержащего указанные сведения», Уставом городского округа Жигулевск Самарской области,

**ПОСТАНОВЛЯЮ:**

1. Установить публичный сервитут в целях обеспечения дальнейшей эксплуатации объекта газораспределения: «Г/п НД ввод д. 26 ул. Приволжска» с кадастровым номером 63:02:0303007:1063, находящегося в собственности общества с ограниченной ответственностью «Газпром газораспределение Самара» (ИНН 6345009196 ОГРН 1036301730871), сроком на 49 лет, в отношении:

части земельного участка с кадастровым номером 63:02:0303007:1082, площадью 1 кв.м, расположенного по адресу: Российская Федерация, Самарская область, городской округ Жигулевск, г. Жигулевск, ул. Приволжская, д.26.

2. Утвердить границы публичного сервитута согласно приложению № 1 к настоящему постановлению.

3. Уполномочить Ибрагимова Айрата Валерьевича 29.08.1989 г.р., пол: мужской, паспорт: 36 09 175411 выдан 22.10.2009 Отделом УФМС России по Самарской области в Автозаводском районе гор. Тольятти, зарегистрированного по адресу: Самарская область, г. Самара, Кировский район, Волжское шоссе, дом № 119, кв. 171, быть представителем муниципального образования городской округ Жигулевск в Управлении Федеральной службы государственной регистрации, кадастра и картографии по Самарской области, в филиале Федерального государственного бюджетного учреждения «Федеральная кадастровая палата Федеральной службы государственной регистрации, кадастра и картографии» по Самарской области на право обращения с заявлениями о постановке на государственный кадастровый учет и о внесении в Единый государственный реестр недвижимости сведений о границах публичного сервитута, согласно приложению № 1 к настоящему постановлению, а также с заявлением о регистрации в Едином государственном реестре недвижимости сведений о публичном сервитуте в целях обеспечения дальнейшей эксплуатации объекта газораспределения: «Г/п НД ввод д. 26 ул. Приволжска» с кадастровым номером 63:02:0303007:1063, находящегося в собственности общества с ограниченной ответственностью «Газпром газораспределение Самара» в отношении:

части земельного участка с кадастровым номером 63:02:0303007:1082, площадью 1 кв.м, расположенного по адресу: Российская Федерация, Самарская область, городской округ Жигулевск, г. Жигулевск, ул. Приволжская, д.26, согласно приложению № 1 к настоящему постановлению.

4. Обязать общество с ограниченной ответственностью «Газпром газораспределение Самара» привести земли и земельные участки в состояние, пригодное для использования в соответствии с видом разрешенного использования, снести инженерное сооружение, размещенное на основании публичного сервитута, в сроки, предусмотренные пунктом 8 статьи 39.50 Земельного кодекса Российской Федерации.

5. Опубликовать настоящее постановление в течение пяти рабочих дней с момента его принятия в газете «Вестник Жигулевска» и разместить на официальном сайте администрации городского округа Жигулевск в сети Интернет.

6. В течение пяти рабочих дней с момента принятия настоящего постановления направить его копию:

- 6.1. Обществу с ограниченной ответственностью «Газпром газораспределение Самара»;
- 6.2. В Управление Федеральной службы государственной регистрации, кадастра и картографии по Самарской области.
- 7. Разместить копию настоящего постановления в общедоступных местах многоквартирного дома № 26 по ул. Приволжская, г. Жигулевска, городского округа Жигулевск Самарской области (на досках объявлений, размещенных во всех подъездах многоквартирного дома, или в пределах земельного участка, на котором расположен многоквартирный дом).
- 8. Считать публичный сервитут установленным со дня внесения сведений о нем в Единый государственный реестр недвижимости.
- 9. Контроль за исполнением настоящего постановления возложить на руководителя департамента имущественных отношений и муниципального контроля Сухорукова А.В.

**Глава городского округа Д.В. Холин**  
Приложение № 1

ОПИСАНИЕ МЕСТОПОЛОЖЕНИЯ ГРАНИЦ		
Публичный сервитут для размещения объекта газораспределительной сети - Газопровод «Г/п НД ввод д.26 ул.Приволжска»		
(наименование объекта, местоположение границ которого описано (далее - объект))		
<b>Раздел 1</b>		
<b>Сведения об объекте</b>		
№ п/п	Характеристики объекта	Описание характеристик
1.	Местоположение объекта	Самарская область, город Жигулевск
2.	Площадь объекта +/- величина погрешности определения площади (P +/- Дельта P)	1 +/- 1 м²
3.	Иные характеристики объекта	-

Раздел 2					
Сведения о местоположении границ объекта					
1. Система координат МСК-63, зона 1					
2. Сведения о характерных точках границ объекта					
Обозначение характерных точек границ	Координаты, м		Метод определения координат характерной точки	Средняя квадратическая погрешность положения характерной точки (Мт), м	Описание обозначения точки на местности (при наличии)
	X	Y			
1	2	3	4	5	6
-	-	-	-	-	-
3. Сведения о характерных точках части (частей) границы объекта					
Обозначение характерных точек части границы	Координаты, м		Метод определения координат характерной точки	Средняя квадратическая погрешность положения характерной точки (Мт), м	Описание обозначения точки на местности (при наличии)
	X	Y			
1	2	3	4	5	6
Часть 1					
1	410453.60	1330661.04	Геодезический метод	0.10	-
2	410453.16	1330661.94	Геодезический метод	0.10	-
3	410452.26	1330661.49	Геодезический метод	0.10	-
4	410452.71	1330660.60	Геодезический метод	0.10	-
1	410453.60	1330661.04	Геодезический метод	0.10	-

Раздел 3							
Сведения о местоположении измененных (уточненных) границ объекта							
1. Система координат -							
2. Сведения о характерных точках границ объекта							
Обозначение характерных точек границ	Существующие координаты, м		Измененные (уточненные) координаты, м		Метод определения координат характерной точки	Средняя квадратическая погрешность положения характерной точки (Мт), м	Описание обозначения точки на местности (при наличии)
	X	Y	X	Y			
1	2	3	4	5	6	7	8
-	-	-	-	-	-	-	-
3. Сведения о характерных точках части (частей) границы объекта							
Обозначение характерных точек части границы	Существующие координаты, м		Измененные (уточненные) координаты, м		Метод определения координат характерной точки	Средняя квадратическая погрешность положения характерной точки (Мт), м	Описание обозначения точки на местности (при наличии)
	X	Y	X	Y			
1	2	3	4	5	6	7	8
-	-	-	-	-	-	-	-

**ЭКСПЛИКАЦИЯ**

земельных участков, в границах которых расположены наземные части объекта газораспределительной системы - газопровод «Г/п НД ввод д.26 ул.Приволжска» с КН 63:02:0303007:1063, расположенного по адресу: Самарская область, городской округ Жигулевск, город Жигулевск

№ п/п	Кадастровый номер участка	Разрешенное использование	Район	Местоположение	Категория земель	Вид права	Реквизиты выписки из ЕГРП	Сведения о правообладателе	Площадь участка (кв.м.)	Площадь участка (кв.м.), предполагаемая к занятию, (кв.м.)	Вид наземного объекта	Протяженность надземной части газопровода, м	Адреса правообладателей	Примечание	
															от точки
1	63:02:0303007:1082	для эксплуатации многоквартирного дома	центр	Самарская область, городской округ Жигулевск, г. Жигулевск, ул. Приволжская, д. 26	Земли населенных пунктов	Сведения о регистрации прав отсутствуют	28.05.2019 № 99/2019/263883559	-	1106	1	выход	-	-	Выход находится на отстойке многоквартирного дома. По адресу: ул. Приволжская, д. 26	
Итого															
										1					

**ПОСТАНОВЛЕНИЕ администрации г. о. Жигулевск**  
от 20.08.2019 № 1518  
**Об установлении публичного сервитута**

Рассмотрев ходатайство общества с ограниченной ответственностью «Газпром газораспределение Самара» (ИНН 6345009196 ОГРН 1036301730871) в лице Ибрагимова Айрата Валерьевича, действующего по доверенности от 24.05.2018 № 63/79-н/63-2018-4-159, от 09.07.2019 входящий номер 6278 об установлении публичного сервитута, обоснование необходимости установления публичного сервитута объекта газораспределительной системы: газопровод «Г/п НД от д. 16 до д. 17 В-1», карту (план), содержащую схему расположения границ публичного сервитута на кадастровом плане территории 63:02:0206013 и описание местоположения границ публичного сервитута для размещения объекта газораспределительной сети – газопровод «Г/п НД от д. 16 до д. 17 В-1», содержащего координаты характерных точек границ публичного сервитута, выписку из Единого государственного реестра недвижимости об объекте недвижимости от 28.05.2019 № 99/2019/263883782 в отношении сооружения (объект газораспределительной системы) «Г/п НД от д. 16 до д. 17 В-1» с кадастровым номером 63:02:0206013:1924, руководствуясь главой V.7 Земельного кодекса Российской Федерации, пунктом 3 статьи 3.6 Федерального закона от 25.10.2001 № 137-ФЗ «О введении в действие Земельного кодекса Российской Федерации», Федеральным законом от 13.07.2015 № 218-ФЗ

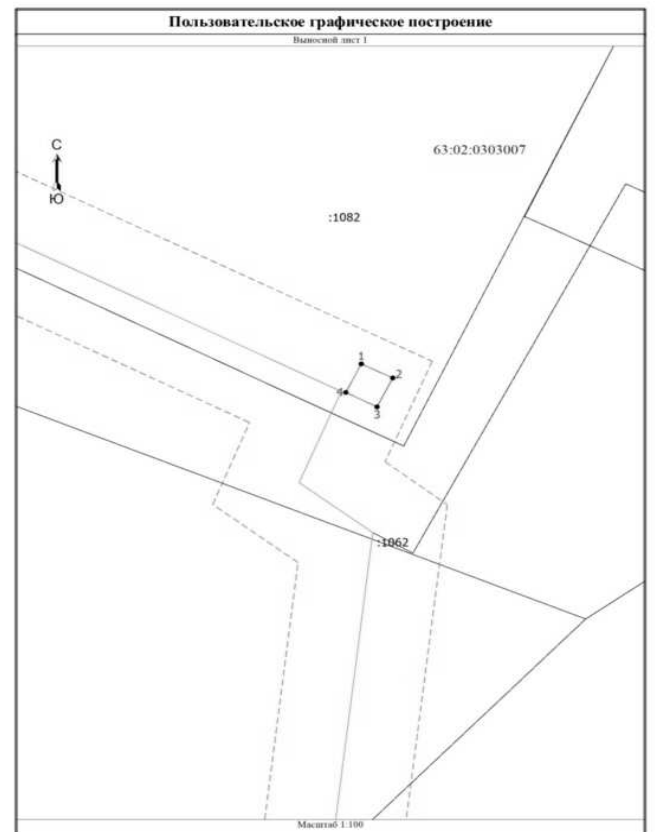
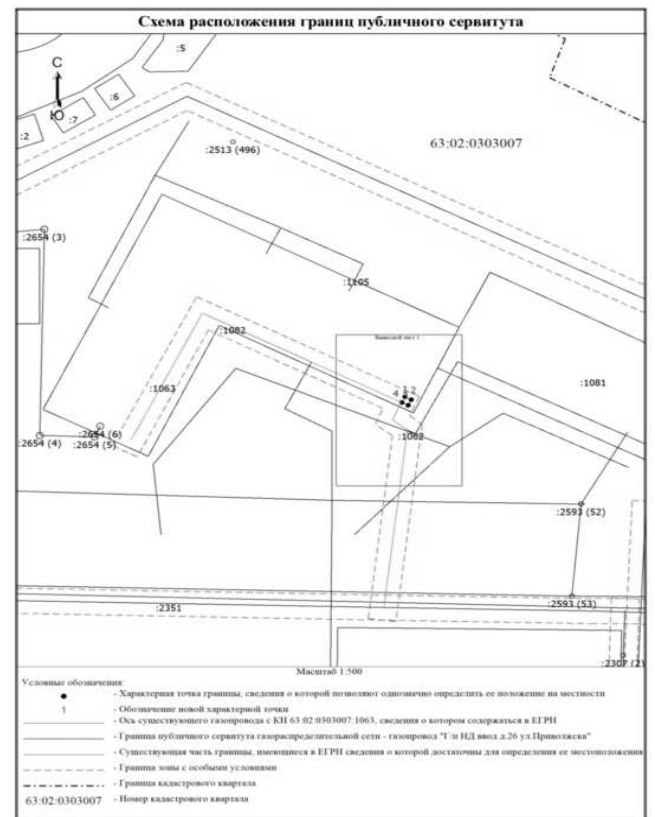
«О государственной регистрации недвижимости», приказом министерства экономического развития Российской Федерации от 10.10.2018 № 541 «Об установлении требований к графическому описанию местоположения границ публичного сервитута, точности определения координат характерных точек границ публичного сервитута, формату электронного документа, содержащего указанные сведения», Уставом городского округа Жигулевск Самарской области, ПОСТАНОВЛЯЮ:

1. Установить публичный сервитут в целях обеспечения дальнейшей эксплуатации объекта газораспределения: «Г/п НД от д. 16 до д. 17 В-1» с кадастровым номером 63:02:0206013:1924, находящегося в собственности общества с ограниченной ответственностью «Газпром газораспределение Самара» (ИНН 6345009196 ОГРН 1036301730871), сроком на 49 лет, в отношении:

части земельного участка с кадастровым номером 63:02:0206013:1953, площадью 1 кв.м, расположенного по адресу: Российская Федерация, Самарская область, городской округ Жигулевск, г. Жигулевск, мкр. В-1, дом № 17.

2. Утвердить границы публичного сервитута согласно приложению № 1 к настоящему постановлению.

3. Уполномочить Ибрагимова Айрата Валерьевича 29.08.1989 г.р., пол: мужской, паспорт: 36 09 175411 выдан 22.10.2009 Отделом УФМС России по Самарской области в Автозаводском районе гор. Тольятти, зарегистрированного по адресу: Самарская область, г. Самара, Кировский район, Волжское шоссе, дом № 119, кв. 171, быть представителем муниципального образования городской округ Жигулевск в Управлении Фе-



Текстовое описание местоположения границ населенных пунктов, территориальных зон, особо охраняемых природных территорий, зон с особыми условиями использования территорий

Прохождение границы			Описание прохождения границы
от точки	до точки	З	
1	2	-	
1	2	-	
2	3	-	
3	4	-	
4	1	-	

деральной службы государственной регистрации, кадастра и картографии по Самарской области, в филиале Федерального государственного бюджетного учреждения «Федеральная кадастровая палата Федеральной службы государственной регистрации, кадастра и картографии» по Самарской области на право обращения с заявлениями о постановке на государственный кадастровый учет и о внесении в Единый государственный реестр недвижимости сведений о границах публичного сервитута, согласно приложению № 1 к настоящему постановлению, а также с заявлением о регистрации в Едином государственном реестре недвижимости сведений о публичном сервитуте в целях обеспечения дальнейшей эксплуатации объекта газораспределения: «Г/п НД от д. 16 до д. 17 В-1» с кадастровым номером 63:02:0206013:1924, находящегося в собственности общества с ограниченной ответственностью «Газпром газораспределение Самара» в отношении:

части земельного участка с кадастровым номером 63:02:0206013:1953, площадью 1 кв.м, расположенного по адресу: Российская Федерация, Самарская область, городской округ Жигулевск, г. Жигулевск, мкр. В-1, дом № 17, согласно приложению № 1 к настоящему постановлению.

4. Обязать общество с ограниченной ответственностью «Газпром газораспределение Самара» привести земли и земельные участки в состояние, пригодное для использования в соответствии с видом разрешенного использования, снести инженерное сооружение, размещенное на основании публичного сервитута, в сроки, предусмотренные пунктом 8 статьи 39.50 Земельного кодекса Российской Федерации.

5. Опубликовать настоящее постановление в течение пяти рабочих дней с момента его принятия в газете «Вестник Жигулёвска» и разместить на официальном сайте администрации городского округа Жигулёвск в сети Интернет.

6. В течение пяти рабочих дней с момента принятия настоящего постановления направить его копию:

6.1. Обществу с ограниченной ответственностью «Газпром газораспределение Самара»;

6.2. В Управление Федеральной службы государственной регистрации, кадастра и картографии по Самарской области.

7. Разместить копию настоящего постановления в общедоступных местах многоквартирного дома № 17 мкр В-1, г. Жигулёвска, городского округа Жигулёвск Самарской области (на досках объявлений, размещенных во всех подъездах многоквартирного дома, или в пределах земельного участка, на котором расположен многоквартирный дом).

8. Считать публичный сервитут установленным со дня внесения сведений о нем в Единый государственный реестр недвижимости.

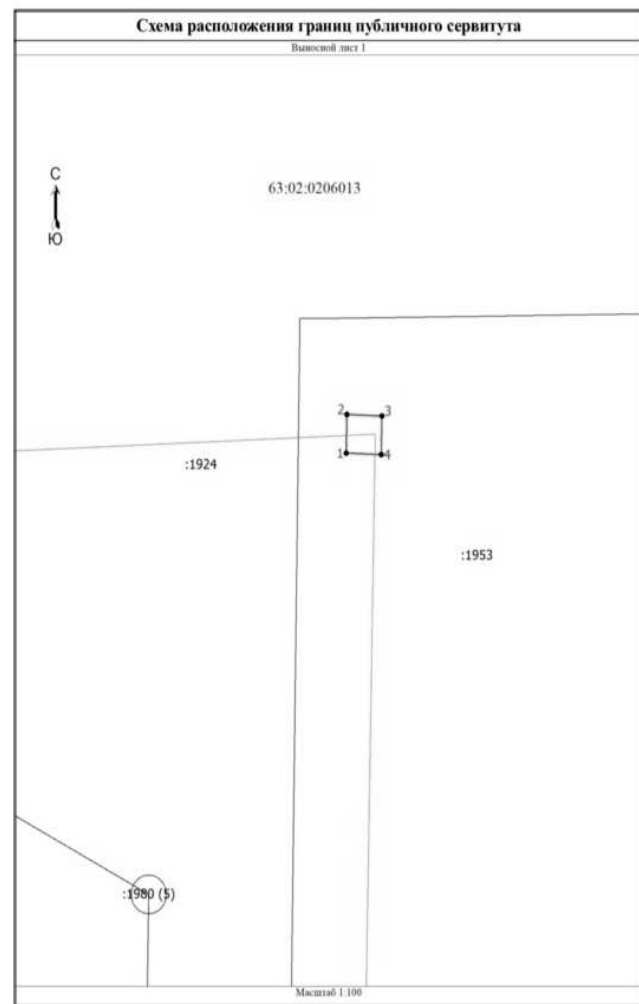
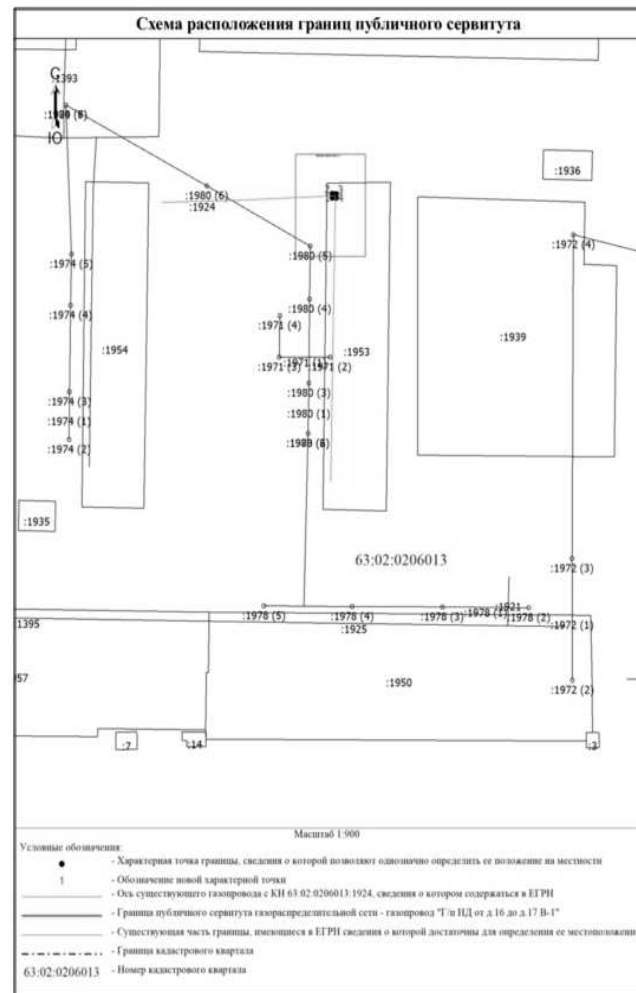
9. Контроль за исполнением настоящего постановления возложить на руководителя департамента имущественных отношений и муниципального контроля Сухорукова А.В.

**Глава городского округа Д.В. Холин**  
Приложение № 1

ОПИСАНИЕ МЕСТОПОЛОЖЕНИЯ ГРАНИЦ		
Публичный сервитут для размещения объекта газораспределительной сети - Газопровод "Г/п НД от д.16 до д.17 В-1"		
(наименование объекта, местоположение границ которого описано (далее - объект))		
Раздел 1		
Сведения об объекте		
№ п/п	Характеристики объекта	Описание характеристик
1	Местоположение объекта	Самарская область, город Жигулёвск
2	Площадь объекта +/- величина погрешности определения площади (P +/- Дельта P)	1 +/- 1 м <sup>2</sup>
3	Иные характеристики объекта	-

Раздел 2					
Сведения о местоположении границ объекта					
1. Система координат МСК-63, зона 1					
2. Сведения о характерных точках границ объекта					
Обозначение характерных точек границ	Координаты, м		Метод определения координат характерной точки	Средняя квадратическая погрешность положения характерной точки (Mt), м	Описание обозначения точки на местности (при наличии)
	X	Y			
1	410324.13	1332709.44	Геодезический метод	0.10	-
2	410325.13	1332709.46	Геодезический метод	0.10	-
3	410325.09	1332710.46	Геодезический метод	0.10	-
4	410324.09	1332710.44	Геодезический метод	0.10	-
1	410324.13	1332709.44	Геодезический метод	0.10	-

Раздел 3							
Сведения о местоположении измененных (уточненных) границ объекта							
1. Система координат -							
2. Сведения о характерных точках границ объекта							
Обозначение характерных точек границ	Существующие координаты, м		Измененные (уточненные) координаты, м		Метод определения координат характерной точки	Средняя квадратическая погрешность положения характерной точки (Mt), м	Описание обозначения точки на местности (при наличии)
	X	Y	X	Y			
1	-	-	-	-	-	-	-
2	-	-	-	-	-	-	-



Текстовое описание местоположения границ населенных пунктов, территориальных зон, особо охраняемых природных территорий, зон с особыми условиями использования территорий

Прохождение границы		Описание прохождения границы
от точки	до точки	
1	2	3
1	2	-
2	3	-
3	4	-
4	1	-

**ЭКСПЛИКАЦИЯ**  
земельных участков, в границах которых расположены наземные части объекта газораспределительной системы - газопровод "Г/п НД от д. 16 до д. 17 В-1" с КН 63:02:0206013:1924, расположенного по адресу: Самарская область, городской округ Жигулёвск, город Жигулёвск

№ п/п	Кадастровый номер участка	Разрешенное использование	Район	Местоположение	Категория земель	Вид права	Реквизиты выписки из ЕГРП	Сведения о правообладателе	Площадь участка (кв.м.)	Площадь участка (кв.м.), предполагаемая к занятию, (кв.м.)	Вид наземного объекта	Протяженность надземной части газопровода, м	Адреса правообладателей	Примечание	
1	63:02:0206013:1953	для эксплуатации многоквартирного дома	микрорайон В-1	Самарская область, городской округ Жигулёвск, г. Жигулёвск, мкр. В-1, дом № 17	Земли населенных пунктов	Сведения о регистрации прав отсутствуют	28.05.2019 №99/2019/2638 83807	собственники помещений многоквартирного дома	1261	1	выход	67,49	-	-	
Итого															
										1					

**ПОСТАНОВЛЕНИЕ администрации г. о. Жигулёвск**  
от 20.08.2019 № 1519  
**Об установлении публичного сервитута**

Рассмотрев ходатайство общества с ограниченной ответственностью «Газпром газораспределение Самара» (ИНН 6345009196 ОГРН 1036301730871) в лице Ибрагимова Айрата Валерьевича, действующего по доверенности от 24.05.2018 № 63/79-н/63-2018-4-159, от 09.07.2019 входящий номер 6267 об установлении публичного сервитута, обоснование необходимости установления публичного сервитута объекта газораспределительной системы: газопровод «Г/п НД по ул. Жданова и б/город», карту (план), содержащую схему расположения границ публичного сервитута на кадастровом плане территории 63:02:0303020 и кадастрового квартала 63:02:0303021 и описание местоположения границ публичного сервитута для размещения объекта газораспределительной сети – газопровод «Г/п НД по ул. Жданова и б/город», содержащего координаты характерных точек границ публичного сервитута, выписку из Единого государственного реестра недвижимости об объекте недвижимости от 28.05.2019 № 99/2019/263889161 в отношении сооружения (объект газораспределительной системы) «Г/п НД по ул. Жданова и б/город» с кадастровым номером 63:02:0000000:2369, руководствуясь главой V.7 Земельного кодекса Российской Федерации, пунктом 3 статьи 3.6 Федерального закона от 25.10.2001 № 137-ФЗ «О введении в действие Земельного кодекса Российской Федерации», Федеральным законом от 13.07.2015 № 218-ФЗ «О государственной регистрации недвижимости», приказом министерства экономического развития Российской Федерации от 10.10.2018 № 541 «Об установлении требований к графическому описанию местоположения границ публичного сервитута, точности определения координат характерных точек границ публичного сервитута, формату электронного документа, содержащего указанные сведения», Уставом городского округа Жигулёвск Самарской области, ПОСТАНОВЛЯЮ:

1. Установить публичный сервитут в целях обеспечения дальнейшей эксплуатации объекта газораспределения: «Г/п НД по ул. Жданова и б/город» с кадастровым номером 63:02:0000000:2369, находящегося в собственности общества с ограниченной ответственностью «Газпром газораспределение Самара» (ИНН 6345009196 ОГРН 1036301730871), сроком на 49 лет, в отношении: части земельного участка с кадастровым номером 63:02:0303021:776, площадью 1 кв.м, расположенного по адресу: Российская Федерация, Самарская область, городской округ Жигулёвск, г. Жигулёвск, ул. Гоголя, д. 21;

земель, государственная собственность на которые не разграничена, в границах кадастрового квартала 63:02:0303020, общей площадью 3 кв.м, многоконтурный земельный участок земли, состоящий из двух обособленных контуров.

2. Утвердить границы публичного сервитута согласно приложению № 1 к настоящему постановлению.

3. Уполномочить Ибрагимова Айрата Валерьевича 29.08.1989 г.р., пол: мужской, паспорт: 36 09 175411 выдан 22.10.2009 Отделом УФМС России по Самарской области в Автозаводском районе гор. Тольятти, зарегистрированного по адресу: Самарская область, г. Самара, Кировский район, Волжское шоссе, дом № 119, кв. 171, быть представителем муниципального образования городской округ Жигулёвск в Управлении Федеральной службы государственной регистрации, кадастра и картографии по Самарской области, в филиале Федерального государственного бюджетного учреждения «Федеральная кадастровая палата Федеральной службы государственной регистрации, кадастра и картографии» по Самарской области на право обращения с заявлениями о постановке на государственный кадастровый учет и о внесении в Единый государственный реестр недвижимости сведений о границах публичного сервитута, согласно приложению № 1 к настоящему постановлению, а также с заявлением о регистрации в Едином государственном реестре недвижимости сведений о публичном сервитуте в целях обеспечения дальнейшей эксплуатации объекта газораспределения: «Г/п НД по ул. Жданова и б/город» с кадастровым номером 63:02:0000000:2369, находящегося в собственности общества с ограниченной ответственностью «Газпром газораспределение Самара» в отношении: части земельного участка с кадастровым номером 63:02:0303021:776, площадью 1 кв.м, расположенного по адресу: Российская Федерация, Самарская область, городской округ Жигулёвск, г. Жигулёвск, ул. Гоголя, д. 21;

земель, государственная собственность на которые не разграничена, в границах кадастрового квартала 63:02:0303020, общей площадью 3 кв.м, многоконтурный земельный участок земли, состоящий из двух обособленных контуров, согласно приложению № 1 к настоящему постановлению.

4. Утвердить график проведения работ при осуществлении деятельности, для обеспечения которой устанавливается публичный сервитут газопровод «Г/п НД по ул. Жданова и б/город», согласно приложению № 2 к настоящему постановлению.

5. Обязать общество с ограниченной ответственностью «Газпром газораспределение Самара» привести земли и земельные участки в состояние, пригодное для использования в соответствии с видом разрешенного использования, снести инженерное сооружение, разме-

щенное на основании публичного сервитута, в сроки, предусмотренные пунктом 8 статьи 39.50 Земельного кодекса Российской Федерации.

6. Опубликовать настоящее постановление в течение пяти рабочих дней с момента его принятия в газете «Вестник Жигулёвска» и разместить на официальном сайте администрации городского округа Жигулёвск в сети Интернет.

7. В течение пяти рабочих дней с момента принятия настоящего постановления направить его копию:

7.1. Обществу с ограниченной ответственностью «Газпром газораспределение Самара»;

7.2. В Управление Федеральной службы государственной регистрации, кадастра и картографии по Самарской области.

8. Разместить копию настоящего постановления в общедоступных местах многоквартирных жилых домов по ул. Гоголя, г. Жигулёвска, городского округа Жигулёвск Самарской области (на досках объявлений, размещенных во всех подъездах многоквартирного дома, или в пределах земельного участка, на котором расположен многоквартирный дом).

9. Считать публичный сервитут установленным со дня внесения сведений о нем в Единый государственный реестр недвижимости.

10. Контроль за исполнением настоящего постановления возложить на руководителя департамента имущественных отношений и муниципального контроля Сухорукова А.В.

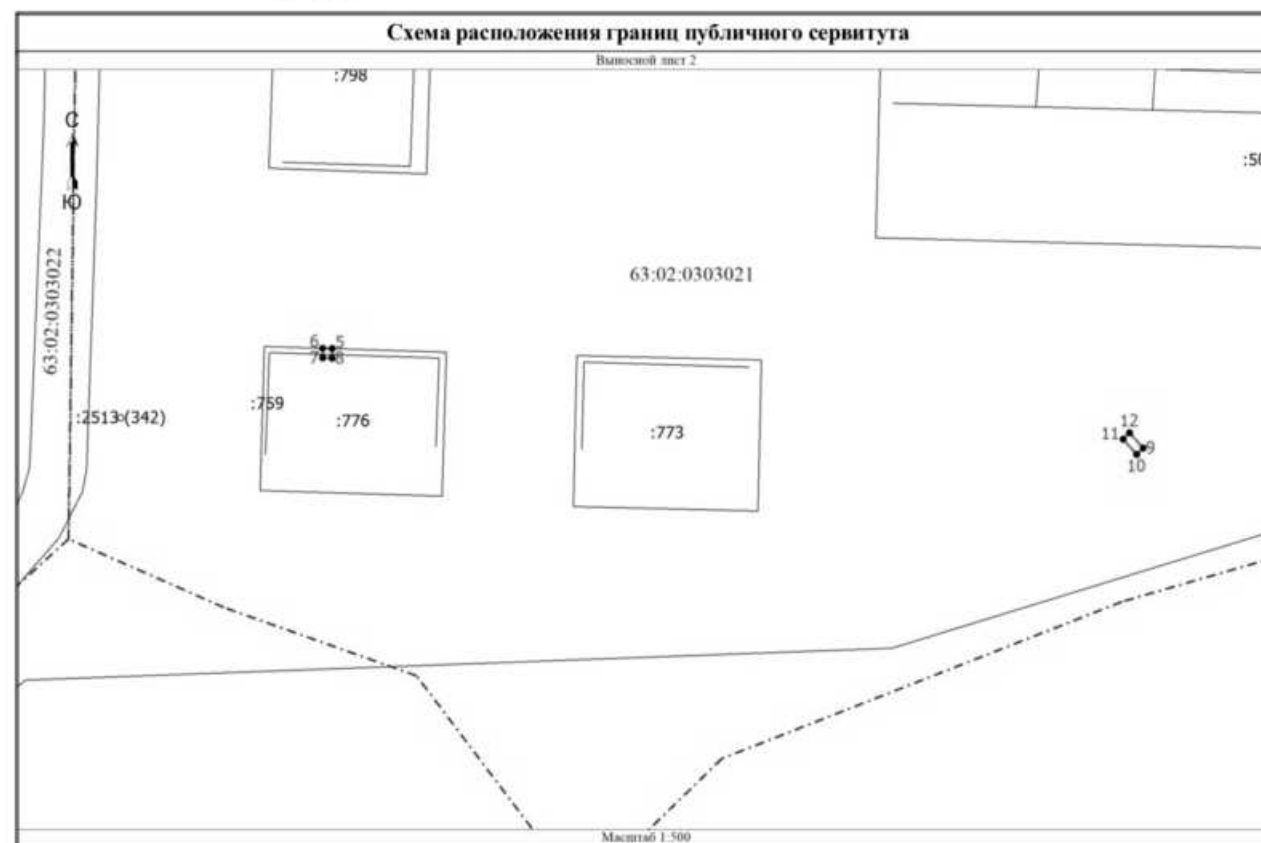
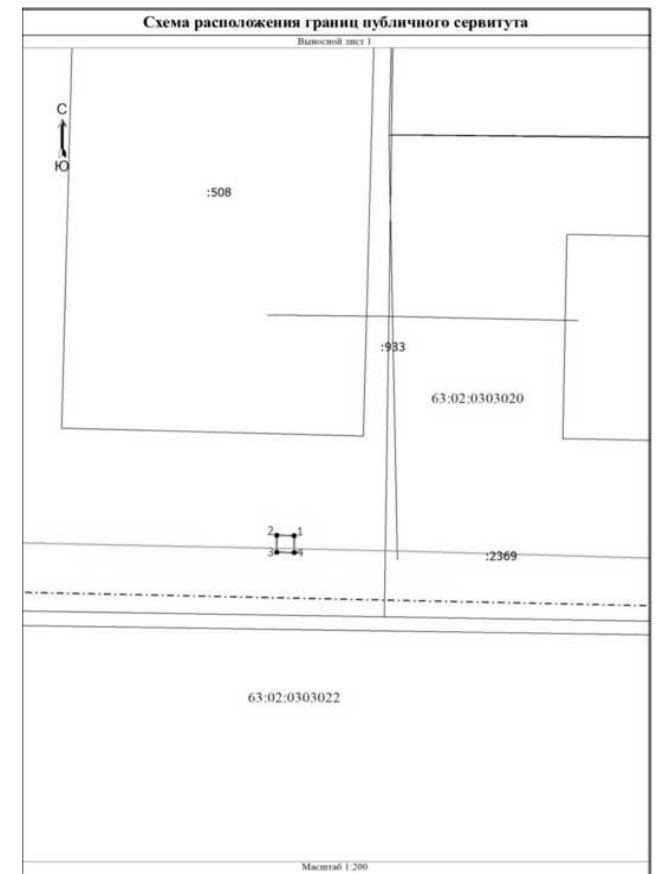
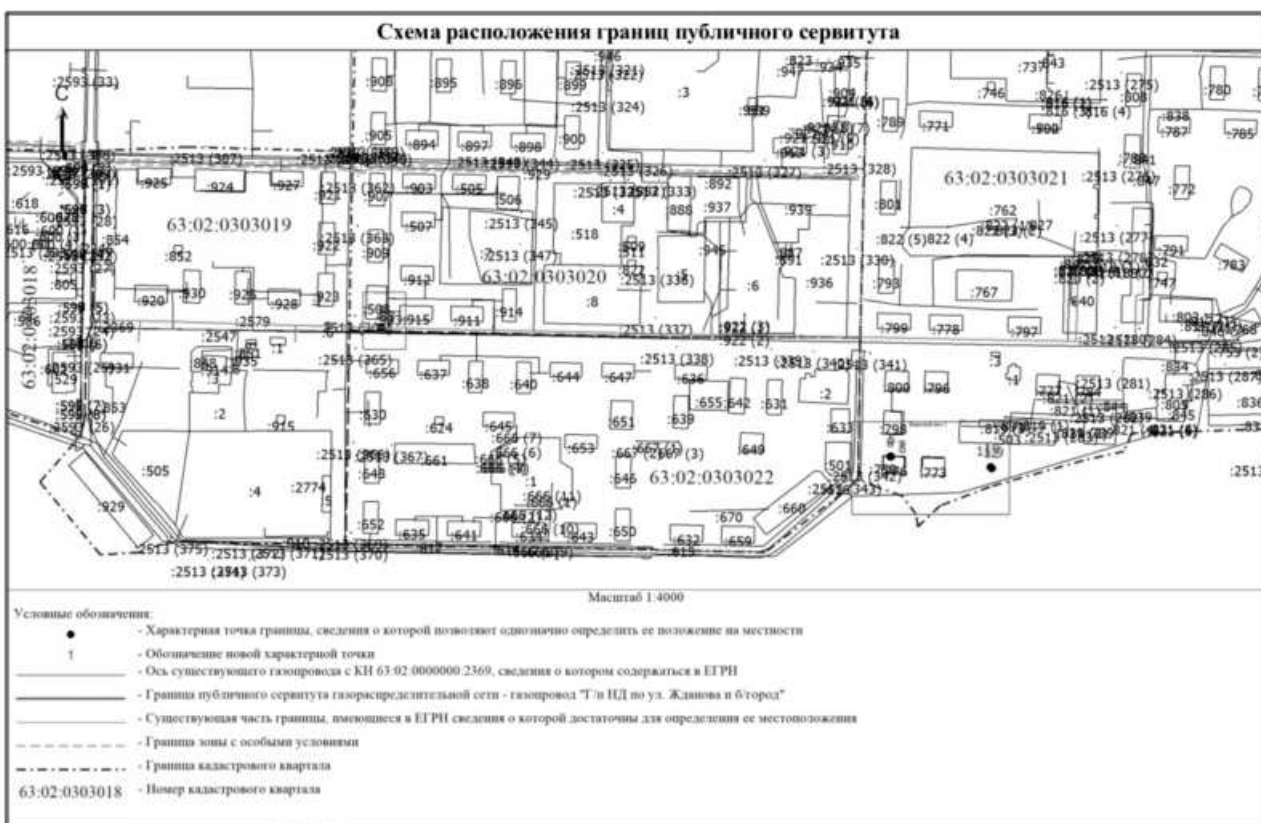
**Глава городского округа Д.В. Холин**  
Приложение № 1

ОПИСАНИЕ МЕСТОПОЛОЖЕНИЯ ГРАНИЦ		
Публичный сервитут для размещения объекта газораспределительной сети - Газопровод "Г/п НД по ул. Жданова и б/город"		
(наименование объекта, местоположение границ которого описано (далее - объект))		
Раздел 1		
Сведения об объекте		
№ п/п	Характеристики объекта	Описание характеристик
1	Местоположение объекта	Самарская область, город Жигулёвск
2	Площадь объекта +/- величина погрешности определения площади (P +/- Дельта P)	4 +/- 1 м <sup>2</sup>
3	Иные характеристики объекта	-

Раздел 2					
Сведения о местоположении границ объекта					
1. Система координат МСК-63, зона 1					
2. Сведения о характерных точках границ объекта					
Обозначение характерных точек границ	Координаты, м		Метод определения координат характерной точки	Средняя квадратическая погрешность положения характерной точки (Мт), м	Описание обозначения точки на местности (при наличии)
1	2	3	4	5	6
3. Сведения о характерных точках части (частей) границы объекта					
Обозначение характерных точек части границы	Координаты, м		Метод определения координат характерной точки	Средняя квадратическая погрешность положения характерной точки (Мт), м	Описание обозначения точки на местности (при наличии)
1	2	3	4	5	6
Часть 1					
1	409671.57	1331005.08	Геодезический метод	0.10	-
2	409671.59	1331004.08	Геодезический метод	0.10	-
3	409670.59	1331004.08	Геодезический метод	0.10	-
4	409670.57	1331005.08	Геодезический метод	0.10	-

1	409671.57	1331005.08	Геодезический метод	0.10	-
Часть 2					
5	409562.17	1331435.80	Геодезический метод	0.10	-
6	409562.20	1331434.79	Геодезический метод	0.10	-
7	409561.20	1331434.79	Геодезический метод	0.10	-
8	409561.17	1331435.79	Геодезический метод	0.10	-
5	409562.17	1331435.80	Геодезический метод	0.10	-
Часть 3					
9	409551.91	1331521.48	Геодезический метод	0.10	-
10	409551.26	1331520.80	Геодезический метод	0.10	-
11	409552.83	1331519.37	Геодезический метод	0.10	-
12	409553.48	1331520.05	Геодезический метод	0.10	-
9	409551.91	1331521.48	Геодезический метод	0.10	-

Раздел 3							
Сведения о местоположении измененных (уточненных) границ объекта							
1. Система координат -							
2. Сведения о характерных точках границ объекта							
Обозначение характерных точек границ	Существующие координаты, м		Измененные (уточненные) координаты, м		Метод определения координат характерной точки	Средняя квадратическая погрешность положения характерной точки (Мт), м	Описание обозначения точки на местности (при наличии)
1	2	3	4	5	6	7	8
3. Сведения о характерных точках части (частей) границы объекта							
Обозначение характерных точек части границы	Существующие координаты, м		Измененные (уточненные) координаты, м		Метод определения координат характерной точки	Средняя квадратическая погрешность положения характерной точки (Мт), м	Описание обозначения точки на местности (при наличии)
1	2	3	4	5	6	7	8
-	-	-	-	-	-	-	-



Текстовое описание местоположения границ населенных пунктов, территориальных зон, особо охраняемых природных территорий, зон с особыми условиями использования территорий

Прохождение границы		Описание прохождения границы
от точки	до точки	
1	2	3
1	2	-
2	3	-
3	4	-
4	1	-
5	6	-
6	7	-
7	8	-
8	5	-
9	10	-
10	11	-
11	12	-
12	9	-

График проведения работ при осуществлении деятельности, для обеспечения, которой устанавливается публичный сервитут газопровод "Г/п НД по ул. Жданова и б/город"

Кадастровый номер/адрес	Вид наземного элемента	Срок/виды работ
Земли, государственная собственность на которые не разграничена в границах кадастрового квартала 63:02:0303020	Газовый колодец необходим для доступа к запорным задвижкам, кранам и линзовый компенсатор	1 раз в 2 месяца Технический осмотр и проверка состояния охраняемых зон
Земли, государственная собственность на которые не разграничена в границах кадастрового квартала 63:02:0303021	Анодные заземлители используются для защиты подземных металлических коммуникаций от коррозионных процессов	1 раз в 2 месяца Технический осмотр и проверка состояния охраняемых зон

ЭКСПЛИКАЦИЯ

земельных участков, в границах которых расположены наземные части объекта газораспределительной системы-газопровод "Г/п НД по ул. Жданова и б/город" с КН 63:02:000000:2369, расположенного по адресу: Самарская область, городской округ Жигулёвск, город Жигулёвск

№ п/п	Кадастровый номер участка	Разрешенное использование	Район	Местоположение	Категория земель	Вид права	Реквизиты выписки из ЕГРП	Сведения о правообладателе	Площадь участка (кв.м.)	Площадь участка (кв.м.), предполагаемая к занятию, (кв.м.)	Вид наземного объекта	Протяженность надземной части газопровода, м	Адреса правообладателей	Примечание
1	63:02:0303021:776	для эксплуатации многоквартирного дома	Центральный	Самарская область, городской округ Жигулёвск, город Жигулёвск, ул. Гоголя, д.21	Земли населенных пунктов	Сведения о регистрации прав отсутствуют	28.05.2019 № 99/2019/263889 211	собственники многоквартирного жилого дома	285	1	СКЗ	-	-	-
2	-	-	-	Самарская область, городской округ Жигулёвск, город Жигулёвск	Земли населенных пунктов	-	-	-	-	3	ГК, анод	-	-	-
Итого										4				

**ПОСТАНОВЛЕНИЕ администрации г. о. Жигулевск от 20.08.2019 № 1520 Об установлении публичного сервитута**

Рассмотрев ходатайство общества с ограниченной ответственностью «Газпром газораспределение Самара» (ИНН 6345009196 ОГРН 1036301730871) в лице Ибрагимова Айрата Валерьевича, действующего по доверенности от 24.05.2018 № 63/79-н/63-2018-4-159, от 09.07.2019 входящий номер 6277 об установлении публичного сервитута, обоснование необходимости установления публичного сервитута объекта газораспределительной системы: газопровод «Г/п НД от ГРП-5 до ул. Никитинск», карту (план), содержащую схему расположения границ публичного сервитута на кадастровом плане территории 63:02:0303012 и описание местоположения границ публичного сервитута для размещения объекта газораспределительной сети – газопровод «Г/п НД от ГРП-5 до ул. Никитинск», содержащего координаты характерных точек публичного сервитута, выписку из Единого государственного реестра недвижимости об объекте недвижимости от 28.05.2019 № 99/2019/263889149 в отношении сооружения (объект газораспределительной системы) «Г/п НД от ГРП-5 до ул. Никитинск» с кадастровым номером 63:02:0303012:1152, руководствуясь главой V.7 Земельного кодекса Российской Федерации, пунктом 3 статьи 3.6 Федерального закона от 25.10.2001 № 137-ФЗ «О введении в действие Земельного кодекса Российской Федерации», Федеральным законом от 13.07.2015 № 218-ФЗ «О государственной регистрации недвижимости», приказом министерства экономического развития Российской Федерации от 10.10.2018 № 541 «Об установлении требований к графическому описанию местоположения границ публичного сервитута, точности определения координат характерных точек границ публичного сервитута, формату электронного документа, содержащего указанные сведения», Уставом городского округа Жигулевск Самарской области,

**ПОСТАНОВЛЯЮ:**

1. Установить публичный сервитут в целях обеспечения дальнейшей эксплуатации объекта газораспределения: «Г/п НД от ГРП-5 до ул. Никитинск» с кадастровым номером 63:02:0303012:1152, находящегося в собственности общества с ограниченной ответственностью «Газпром газораспределение Самара» (ИНН 6345009196 ОГРН 1036301730871), сроком на 49 лет, в отношении:

земель, государственная собственность на которые не разграничена, в границах кадастрового квартала 63:02:0303012, общей площадью 2 кв.м, многоконтурный земельный участок земли, состоящий из двух обособленных контуров.

2. Утвердить границы публичного сервитута согласно приложению № 1 к настоящему постановлению.

3. Уполномочить Ибрагимова Айрата Валерьевича 29.08.1989 г.р., пол: мужской, паспорт: 36 09 175411 выдан 22.10.2009 Отделом УФМС России по Самарской области в Автозаводском районе гор. Тольятти, зарегистрированного по адресу: Самарская область, г. Самара, Кировский район, Волжское шоссе, дом № 119, кв. 171, быть представителем муниципального образования городского округ Жигулевск в Управлении Федеральной службы государственной регистрации, кадастра и картографии по Самарской области, в филиале Федерального государственного бюджетного учреждения «Федеральная кадастровая палата Федеральной службы государственной регистрации, кадастра и картографии» по Самарской области на право обращения с заявлениями о постановке на государственный кадастровый учет и о внесении в Единый государственный реестр недвижимости сведений о границах публичного сервитута, согласно приложению № 1 к настоящему постановлению, а также с заявлением о регистрации в Едином государственном реестре недвижимости сведений о публичном сервитуте в целях обеспечения дальнейшей эксплуатации объекта газораспределения: «Г/п НД от ГРП-5 до ул. Никитинск» с кадастровым номером 63:02:0303012:1152, находящегося в собственности общества с ограниченной ответственностью «Газпром газораспределение Самара» в отношении:

земель, государственная собственность на которые не разграничена, в границах кадастрового квартала 63:02:0303012, общей площадью 2 кв.м, многоконтурный земельный участок земли, состоящий из двух обособленных контуров, согласно приложению № 1 к настоящему постановлению.

4. Утвердить график проведения работ при осуществлении деятельности, для обеспечения которой устанавливается публичный сервитут газопровод «Г/п НД от ГРП-5 до ул. Никитинск», согласно приложению № 2 к настоящему постановлению.

5. Обязать общество с ограниченной ответственностью «Газпром газораспределение Самара» привести земли и земельные участки в состояние, пригодное для использования в соответствии с видом разрешенного использования, снести инженерное сооружение, размещенное на основании публичного сервитута, в сроки, предусмотренные пунктом 8 статьи 39.50 Земельного кодекса Российской Федерации.

6. Опубликовать настоящее постановление в течение пяти рабочих дней с момента его принятия в газете «Вестник Жигулевск»

ска» и разместить на официальном сайте администрации городского округа Жигулевск в сети Интернет.

7. В течение пяти рабочих дней с момента принятия настоящего постановления направить его копию:

7.1. Обществу с ограниченной ответственностью «Газпром газораспределение Самара»;

7.2. В Управление Федеральной службы государственной регистрации, кадастра и картографии по Самарской области.

8. Считать публичный сервитут установленным со дня внесения сведений о нем в Единый государственный реестр недвижимости.

9. Контроль за исполнением настоящего постановления возложить на руководителя департамента имущественных отношений и муниципального контроля Сухорукова А.В.

**Глава городского округа Д.В. Холин**

*Приложение №1*

ОПИСАНИЕ МЕСТОПОЛОЖЕНИЯ ГРАНИЦ		
Публичный сервитут для размещения объекта газораспределительной сети - Газопровод "Г/п НД от ГРП-5 до ул.Никитинск"		
(наименование объекта, местоположение границ которого описано (далее - объект))		
<b>Раздел 1</b>		
Сведения об объекте		
№ п/п	Характеристики объекта	Описание характеристик
1	2	3
1.	Местоположение объекта	Самарская область, город Жигулевск
2.	Площадь объекта +/- величина погрешности определения площади (Р +/- Дельта Р)	2 +/- 1 м <sup>2</sup>
3.	Иные характеристики объекта	-

Раздел 2		
Сведения о местоположении границ объекта		
1. Система координат МСК-63, зона 1		
2. Сведения о характерных точках границ объекта		

Обозначение характерных точек границ	Координаты, м		Метод определения координат характерной точки	Средняя квадратическая погрешность положения характерной точки (Мт), м	Описание обозначения точки на местности (при наличии)
	X	Y			
1	2	3	4	5	6
-	-	-	-	-	-

3. Сведения о характерных точках части (частей) границы объекта					
Обозначение характерных точек части границы	Координаты, м		Метод определения координат характерной точки	Средняя квадратическая погрешность положения характерной точки (Мт), м	Описание обозначения точки на местности (при наличии)
	X	Y			

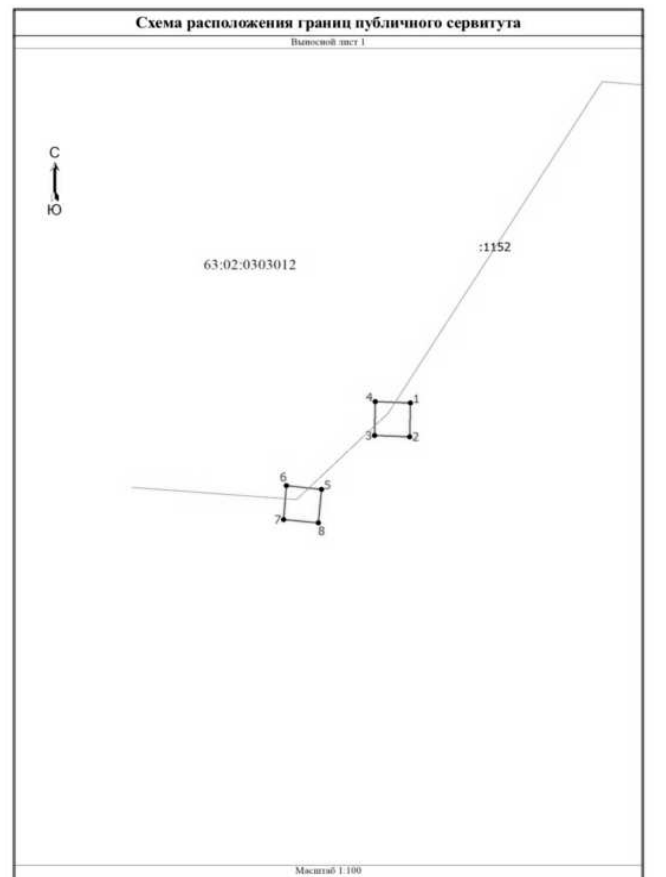
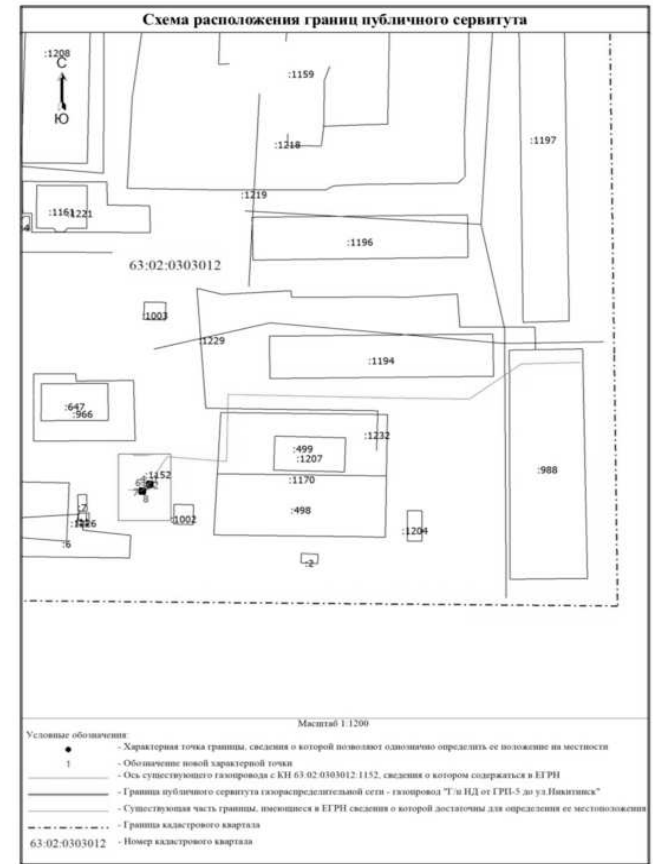
1	2	3	4	5	6
Часть 1					
1	409976.67	1331683.26	Геодезический метод	0.10	-
2	409975.67	1331683.24	Геодезический метод	0.10	-
3	409975.71	1331682.24	Геодезический метод	0.10	-
4	409976.71	1331682.26	Геодезический метод	0.10	-
Часть 2					
5	409974.12	1331680.73	Геодезический метод	0.10	-
6	409974.23	1331679.73	Геодезический метод	0.10	-
7	409973.23	1331679.65	Геодезический метод	0.10	-
8	409973.13	1331680.64	Геодезический метод	0.10	-
5	409974.12	1331680.73	Геодезический метод	0.10	-

Раздел 3							
Сведения о местоположении измененных (уточненных) границ объекта							
1. Система координат -							
2. Сведения о характерных точках границ объекта							

Обозначение характерных точек границ	Существующие координаты, м		Измененные (уточненные) координаты, м		Метод определения координат характерной точки	Средняя квадратическая погрешность положения характерной точки (Мт), м	Описание обозначения точки на местности (при наличии)
	X	Y	X	Y			
1	2	3	4	5	6	7	8
-	-	-	-	-	-	-	-

3. Сведения о характерных точках части (частей) границы объекта							
Обозначение характерных точек части границы	Существующие координаты, м		Измененные (уточненные) координаты, м		Метод определения координат характерной точки	Средняя квадратическая погрешность положения характерной точки (Мт), м	Описание обозначения точки на местности (при наличии)
	X	Y	X	Y			

1	2	3	4	5	6	7	8
-	-	-	-	-	-	-	-



**Текстовое описание местоположения границ населенных пунктов, территориальных зон, особо охраняемых природных территорий, зон с особыми условиями использования территорий**

Прохождение границы		Описание прохождения границы
от точки	до точки	
1	2	3
1	2	-
2	3	-
3	4	-
4	1	-
5	6	-
6	7	-
7	8	-
8	5	-

**График проведения работ при осуществлении деятельности, для обеспечения которой устанавливается публичный сервитут газопровод "Г/п НД от ГРП-5 до ул. Никитинск"**

Кадастровый номер/адрес	Вид наземного элемента	Срок/виды работ
Земли, государственная собственность на которые не разграничена в границах кадастрового квартала 63:02:0303012	2 выхода	1 раз в 2 месяца Технический осмотр и проверка состояния охранных зон

**ЭКСПЛИКАЦИЯ земельных участков, в границах которых расположены наземные части объекта газораспределительной системы-газопровода "Г/п НД от ГРП-5 до ул.Никитинск" с КН 63:02:0303012:1152, расположенного по адресу: Самарская область, городской округ Жигулевск, город Жигулевск**

№ п/п	Кадастровый номер участка	Разрешенное использование	Район	Местоположение	Категория земель	Вид права	Реквизиты выписки из ЕГРП	Сведения о правообладателе	Площадь участка (кв.м.)	Площадь участка (кв.м.), предполагаемая к занятию, (кв.м.)	Вид наземного объекта	Протяженность надземной части газопровода, м	Адреса правообладателей	Примечание
1	-	-	Центральный район	Самарская область, городской округ Жигулевск, г. Жигулевск	Земли населенных пунктов	-	-	-	-	2	выходы	-	-	-

**ПОСТАНОВЛЕНИЕ администрации г. о. Жигулевск от 20.08.2019 № 1521 Об установлении публичного сервитута**

Рассмотрев ходатайство общества с ограниченной ответственностью «Газпром газораспределение Самара» (ИНН 6345009196 ОГРН 1036301730871) в лице Ибрагимова Айрата Валерьевича, действующего по доверенности от 24.05.2018 № 63/79-н/63-2018-4-159, от 09.07.2019 входящий номер 6275 об установлении публичного сервитута, обоснование необходимости установления публичного сервитута объекта газораспределительной системы: газопровод «Г/п НД Г-1 к д. 28,29 ул. Инженерная», карту (план), содержащую схему расположения границ публичного сервитута на кадастровом плане территории 63:02:0302004, 63:02:0302005 и описание местоположения границ публичного сервитута для размещения объекта газораспределительной сети – газопровод «Г/п НД Г-1 к д. 28,29 ул. Инженерная», содержащего координаты характерных точек границ публичного сервитута, выписку из Единого государственного реестра недвижимости об объекте недвижимости от 28.05.2019 № 99/2019/263886406 в отношении сооружения (объект газораспределительной системы) «Г/п НД Г-1 к д. 28,29 ул. Инженерная» с кадастровым номером 63:02:0000000:2321, руководствуясь главой V.7 Земельного кодекса Российской Федерации, пунктом 3 статьи 3.6 Федерального закона от 25.10.2001 № 137-ФЗ «О введении в действие Земельного кодекса Российской Федерации», Федеральным законом от 13.07.2015 № 218-ФЗ «О государственной регистрации недвижимости», приказом министерства экономического развития Российской Федерации от 10.10.2018 № 541 «Об установлении требований к графическому описанию местоположения границ публичного сервитута, точности определения координат характерных точек границ публичного сервитута, формату электронного документа, содержащего указанные сведения», Уставом городского округа Жигулевск Самарской области, **ПОСТАНОВЛЯЮ:**

1. Установить публичный сервитут в целях обеспечения дальнейшей эксплуатации объекта газораспределения: «Г/п НД Г-1 к д. 28,29 ул. Инженерная» с кадастровым номером 63:02:0000000:2321, находящегося в собственности общества с ограниченной ответственностью «Газпром газораспределение Самара» (ИНН 6345009196 ОГРН 1036301730871), сроком на 49 лет, в отношении: части земельного участка с кадастровым номером 63:02:0302004:500, площадью 1 кв.м, расположенного по адресу: Российская Федерация, Самарская область, городской округ Жигулевск, г. Жигулевск, ул. Инженерная, д. 28;

земель, государственная собственность на которые не разграничена, в границах кадастрового квартала 63:02:0302004, общей площадью 2 кв.м, многоконтурный земельный участок земли, состоящий из двух обособленных контуров.

2. Утвердить границы публичного сервитута согласно приложению № 1 к настоящему постановлению.

3. Уполномочить Ибрагимова Айрата Валерьевича 29.08.1989 г.р., пол: мужской, паспорт: 36 09 175411 выдан 22.10.2009 Отделом УФМС России по Самарской области в Автозаводском районе гор. Тольятти, зарегистрированного по адресу: Самарская область, г. Самара, Кировский район, Волжское шоссе, дом № 119, кв. 171, быть представителем муниципального образования городской округ Жигулевск в Управлении Федеральной службы государственной регистрации, кадастра и картографии по Самарской области, в филиале Федеральной государственной кадастровой палаты Федеральной службы государственной регистрации, кадастра и картографии по Самарской области на право обращения с заявлениями о постановке на государственный кадастровый учет и о внесении в Единый государственный реестр недвижимости сведений о границах публичного сервитута, согласно приложению № 1 к настоящему постановлению, а также с заявлением о регистрации в Едином государственном реестре недвижимости сведений о публичном сервитуте в целях обеспечения дальнейшей эксплуатации объекта газораспределения: «Г/п НД Г-1 к д. 28,29 ул. Инженерная» с кадастровым номером 63:02:0000000:2321, находящегося в собственности общества с ограниченной ответственностью «Газпром газораспределение Самара» в отношении:

части земельного участка с кадастровым номером 63:02:0302004:500, площадью 1 кв.м, расположенного по адресу: Российская Федерация, Самарская область, городской округ Жигулевск, г. Жигулевск, ул. Инженерная, д. 28;

земель, государственная собственность на которые не разграничена, в границах кадастрового квартала 63:02:0302004, общей площадью 2 кв.м, многоконтурный земельный участок земли, состоящий из двух обособленных контуров, согласно приложению № 1 к настоящему постановлению.

4. Утвердить график проведения работ при осуществлении деятельности, для обеспечения которой устанавливается публичный сервитут газопровод «Г/п НД Г-1 к д. 28,29 ул. Инженерная», согласно приложению № 2 к настоящему постановлению.

5. Обязать общество с ограниченной ответственностью «Газпром газораспределение Самара» привести земли и земельные участки в состояние, пригодное для использования в соответствии с видом разрешенного использования, снести инженерное сооружение, размещенное на основании публичного сервитута, в сроки, предусмотренные пунктом 8 статьи 39.50 Земельного кодекса Российской Федерации.

6. Опубликовать настоящее постановление в течение пяти рабочих дней с момента его принятия в газете «Вестник Жигулевска» и разместить на официальном сайте администрации городского округа Жигулевск в сети Интернет.

7. В течение пяти рабочих дней с момента принятия настоящего постановления направить его копию:

7.1. Обществу с ограниченной ответственностью «Газпром газораспределение Самара»;

7.2. В Управление Федеральной службы государственной регистрации, кадастра и картографии по Самарской области.

8. Разместить копию настоящего постановления в общедоступных местах многоквартирных домов № 28 и № 29 по ул. Инженерная, г. Жигулевска, городского округа Жигулевск Самарской области (на досках объявлений, размещенных во всех подъездах многоквартирного дома, или в пределах земельного участка, на котором расположен многоквартирный дом).

9. Считать публичный сервитут установленным со дня внесения сведений о нем в Единый государственный реестр недвижимости.

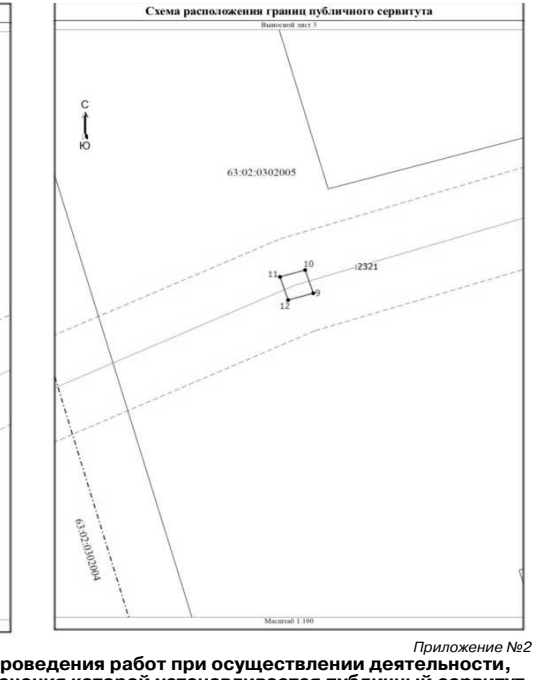
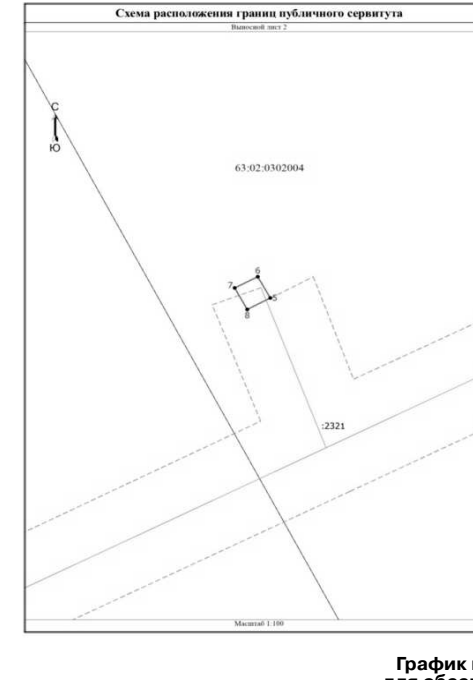
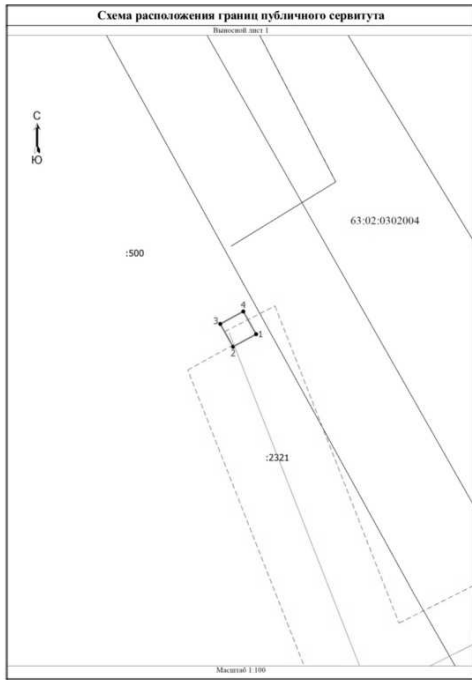
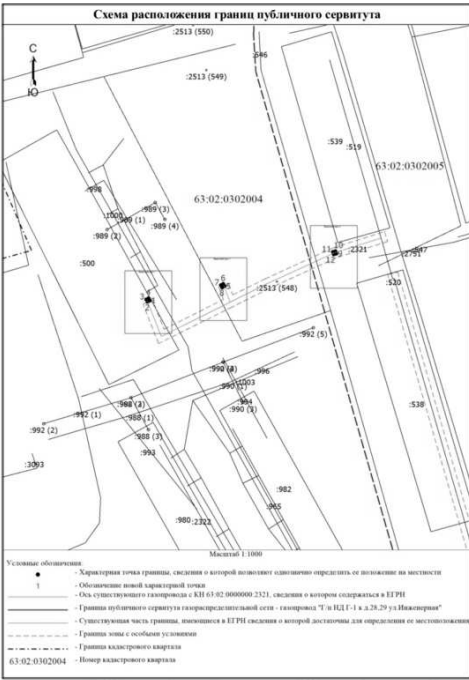
10. Контроль за исполнением настоящего постановления возложить на руководителя департамента имущественных отношений и муниципального контроля Сухорукова А.В.

**Глава городского округа Д.В. Холин**  
Приложение № 1

ОПИСАНИЕ МЕСТОПОЛОЖЕНИЯ ГРАНИЦ					
Публичный сервитут для размещения объекта газораспределительной сети - Газопровод "Г/п НД Г-1 к д.28,29 ул.Инженерная"					
(наименование объекта, местоположение границ которого описано (далее - объект))					
Раздел 1					
Сведения об объекте					
№ п/п	Характеристики объекта		Описание характеристик		
1	2	3	4	5	6
1.	Местоположение объекта		Самарская область, город Жигулевск		
2.	Площадь объекта +/- величина погрешности определения площади (Р +/- Дельта Р)		3 +/- 1 м <sup>2</sup>		
3.	Иные характеристики объекта		-		
Раздел 2					
Сведения о местоположении границ объекта					
1. Система координат МСК-63, зона 1					
2. Сведения о характерных точках границ объекта					
Обозначение характерных точек границ	Координаты, м		Метод определения координат характерной точки	Средняя квадратическая погрешность положения характерной точки (Мт), м	Описание обозначения точки на местности (при наличии)
	X	Y			
1	2	3	4	5	6
-	-	-	-	-	-

3. Сведения о характерных точках части (частей) границы объекта					
Обозначение характерных точек части границы	Координаты, м		Метод определения координат характерной точки	Средняя квадратическая погрешность положения характерной точки (Мт), м	Описание обозначения точки на местности (при наличии)
	X	Y			
1	2	3	4	5	6
Часть 1					
1	411225.93	1329084.65	Геодезический метод	0.10	-
2	411225.45	1329083.77	Геодезический метод	0.10	-
3	411226.32	1329083.28	Геодезический метод	0.10	-
4	411226.80	1329084.16	Геодезический метод	0.10	-
1	411225.93	1329084.65	Геодезический метод	0.10	-
Часть 2					
5	411231.44	1329113.30	Геодезический метод	0.10	-
6	411232.31	1329112.82	Геодезический метод	0.10	-
7	411231.85	1329111.94	Геодезический метод	0.10	-
8	411230.97	1329112.42	Геодезический метод	0.10	-
5	411231.44	1329113.30	Геодезический метод	0.10	-
Часть 3					
9	411243.94	1329156.20	Геодезический метод	0.10	-
10	411244.89	1329155.89	Геодезический метод	0.10	-
11	411244.61	1329154.93	Геодезический метод	0.10	-
12	411243.66	1329155.24	Геодезический метод	0.10	-
9	411243.94	1329156.20	Геодезический метод	0.10	-

Раздел 3							
Сведения о местоположении измененных (уточненных) границ объекта							
1. Система координат -							
2. Сведения о характерных точках границ объекта							
Обозначение характерных точек границ	Существующие координаты, м		Измененные (уточненные) координаты, м		Метод определения координат характерной точки	Средняя квадратическая погрешность положения характерной точки (Мт), м	Описание обозначения точки на местности (при наличии)
	X	Y	X	Y			
1	2	3	4	5	6	7	8
-	-	-	-	-	-	-	-
3. Сведения о характерных точках части (частей) границы объекта							
Обозначение характерных точек части границы	Существующие координаты, м		Измененные (уточненные) координаты, м		Метод определения координат характерной точки	Средняя квадратическая погрешность положения характерной точки (Мт), м	Описание обозначения точки на местности (при наличии)
	X	Y	X	Y			
1	2	3	4	5	6	7	8
-	-	-	-	-	-	-	-



Приложение №2  
**График проведения работ при осуществлении деятельности, для обеспечения которой устанавливается публичный сервитут газопровод "Г/п НД Г-1 к д. 28,29 ул. Инженерная"**

Кадастровый номер/адрес	Вид наземного элемента	Срок/виды работ
Земли, государственная собственность на которые не разграничена в границах кадастрового квартала 63:02:0302004	Выход из земли находится на отступке многоквартирного жилого дома	1 раз в 2 месяца Технический осмотр и проверка состояния охранных зон
Земли, государственная собственность на которые не разграничена в границах кадастрового квартала 63:02:0302005	Газовый колодезь необходим для доступа к запорным задвижкам, кранам и линзовым компенсаторам	1 раз в 2 месяца Технический осмотр и проверка состояния охранных зон

Текстовое описание местоположения границ населенных пунктов, территориальных зон, особо охраняемых природных территорий, зон с особыми условиями использования территорий		
Прохождение границы		Описание прохождения границы
от точки	до точки	
1	2	3
1	2	-
2	3	-
3	4	-
4	1	-
5	6	-

6	7	-
7	8	-
8	5	-
9	10	-
10	11	-
11	12	-
12	9	-

**ЭКСПЛИКАЦИЯ земельных участков, в границах которых расположены наземные части объекта газораспределительной системы-газопровод "Г/п НД Г-1 к д.28,29 ул.Инженерная" с КН 63:02:0000000:2321, расположенного по адресу: Самарская область, городской округ Жигулевск, город Жигулевск**

№ п/п	№ контура	Кадастровый номер участка	Разрешенное использование	Район	Местоположение	Категория земель	Вид права	Реквизиты выписки из ЕГРП	Сведения о правообладателе	Площадь участка (кв.м.)	Площадь участка (кв.м.), предполагаемая к занятию, (кв.м.)	Вид наземного объекта	Протяженность надземной части газопровода, м	Адреса правообладателей	Примечание
1	1	63:02:0302004:500	для использования под многоквартирный дом	микрорайон Г-1	Самарская область, г. о. Жигулевск, г. Жигулевск, ул. Инженерная, д. 28	Земли населенных пунктов	Сведения о регистрации прав отсутствуют	28.05.2019 № 99/2019/263885684	собственники многоквартирного жилого дома	2673	1	выход	-	-	-
2	2	-	-	микрорайон Г-1	Самарская область, городской округ Жигулевск, город Жигулевск	-	-	-	собственники многоквартирного жилого дома	-	1	выход	-	-	расположен на отступке дома расположенного по адресу: Самарская область, городской округ Жигулевск, город Жигулевск, микрорайон Г-1, 29
3	3	-	-	микрорайон Г-1	Самарская область, городской округ Жигулевск, город Жигулевск	-	-	-	-	-	1	ГК	-	-	-
Итого											3				

**ПОСТАНОВЛЕНИЕ администрации г. о. Жигулевск**  
от 20.08.2019 № 1522

**Об установлении публичного сервитута**

Рассмотрев ходатайство общества с ограниченной ответственностью «Газпром газораспределение Самара» (ИНН 6345009196 ОГРН 1036301730871) в лице Ибрагимова Айрата Валерьевича, действующего по доверенности от 24.05.2018 № 63/79-н/63-2018-4-159, от 09.07.2019 входящий номер 6270 об установлении публичного сервитута, обоснование необходимости установления публичного сервитута объекта газораспределительной системы: газопровод «Г/п НД к д. 26 В-1», карту (план), содержащую схему расположения границ публичного сервитута на кадастровом плане территории 63:02:0206014 и описание местоположения границ публичного сервитута для размещения объекта газораспределительной системы – газопровод «Г/п НД к д. 26 В-1», содержащего координаты характерных точек границ публичного сервитута, выписку из Единого государственного реестра недвижимости об объекте недвижимости от 28.05.2019 № 99/2019/263883731 в отношении сооружения (объект газораспределительной системы) «Г/п НД к д. 26 В-1» с кадастровым номером 63:02:0206014:716, руководствуясь главой V.7 Земельного кодекса Российской Федерации, пунктом 3 статьи 3.6 Федерального закона от 25.10.2001 № 137-ФЗ «О введении в действие Земельного кодекса Российской Федерации», Федеральным законом от 13.07.2015 № 218-ФЗ «О государственной регистрации недвижимости», приказом министерства экономического развития Российской Федерации от 10.10.2018 № 541 «Об установлении требований к графическому описанию местоположения границ публичного сервитута, точности определения координат характерных точек границ публичного сервитута, формату электронного документа, содержащего указанные сведения», Уставом городского округа Жигулевск Самарской области,

**ПОСТАНОВЛЯЮ:**

1. Установить публичный сервитут в целях обеспечения дальнейшей эксплуатации объекта газораспределения: «Г/п НД к д. 26 В-1» с кадастровым номером 63:02:0206014:716, находящегося в собственности общества с ограниченной ответственностью «Газпром газораспределение Самара» (ИНН 6345009196 ОГРН 1036301730871), сроком на 49 лет, в отношении:

части земельного участка с кадастровым номером 63:02:0206014:799, площадью 1 кв.м, расположенного по адресу: Российская Федерация, Самарская область, городской округ Жигулевск, г. Жигулевск, мкр. В-1, дом № 26.

2. Утвердить границы публичного сервитута согласно приложению № 1 к настоящему постановлению.

3. Уполномочить Ибрагимова Айрата Валерьевича 29.08.1989 г.р., пол: мужской, паспорт: 36 09 175411 выдан 22.10.2009 Отделом УФМС России по Самарской области в Автозаводском районе гор. Тольятти, зарегистрированного по адресу: Самарская область, г. Самара, Кировский район, Волжское шоссе, дом № 119, кв. 171, быть представителем муниципального образования городской округ Жигулевск в Управлении Федеральной службы государственной регистрации, кадастра и картографии по Самарской области, в филиале Федерального государственного бюджетного учреждения «Федеральная кадастровая палата Федеральной службы государственной регистрации, кадастра и картографии» по Самарской области на право обращения с заявлениями о постановке на государственный кадастровый учет и о внесении в Единый государственный реестр недвижимости сведений о границах публичного сервитута, согласно приложению № 1 к настоящему постановлению, а также с заявлением о регистрации в Едином государственном реестре недвижимости сведений о публичном сервитуте в целях обеспечения дальнейшей эксплуатации объекта газораспределения: «Г/п НД к д. 26 В-1» с кадастровым номером 63:02:0206014:716, находящегося в собственности общества с ограниченной ответственностью «Газпром газораспределение Самара» в отношении:

части земельного участка с кадастровым номером 63:02:0206014:799, площадью 1 кв.м, расположенного по адресу: Российская Федерация, Самарская область, городской округ Жигулевск, г. Жигулевск, мкр. В-1, дом № 26, согласно приложению № 1 к настоящему постановлению.

4. Обязать общество с ограниченной ответственностью «Газпром газораспределение Самара» привести земли и земельные участки в состоянии, пригодное для использования в соответствии с видом разрешенного использования, снести инженерное сооружение, размещенное на основании публичного сервитута, в сроки, предусмотренные пунктом 8 статьи 39.50 Земельного кодекса Российской Федерации.

5. Опубликовать настоящее постановление в течение пяти рабочих дней с момента его принятия в газете «Вестник Жигулевска» и разместить на официальном сайте администрации городского округа Жигулевск в сети Интернет.

6. В течение пяти рабочих дней с момента принятия настоящего постановления направить его копию:

6.1. Обществу с ограниченной ответственностью «Газпром газораспределение Самара»;

6.2. В Управление Федеральной службы государственной регистрации, кадастра и картографии по Самарской области.

7. Разместить копию настоящего постановления в общедоступных местах многоквартирного дома № 26 мкр В-1, г. Жигулевска, городского округа Жигулевск Самарской области (на досках объявлений, разме-

щенных во всех подъездах многоквартирного дома, или в пределах земельного участка, на котором расположен многоквартирный дом).

8. Считать публичный сервитут установленным со дня внесения сведений о нем в Единый государственный реестр недвижимости.

9. Контроль за исполнением настоящего постановления возложить на руководителя департамента имущественных отношений и муниципального контроля Сухорукова А.В.

Глава городского округа Д.В. Холин

Приложение № 1

ОПИСАНИЕ МЕСТОПОЛОЖЕНИЯ ГРАНИЦ		
Публичный сервитут для размещения объекта газораспределительной сети - Газопровод "Г/п НД к д.26 В-1"		
(наименование объекта, местоположение границ которого описано (далее - объект))		
Раздел 1		
Сведения об объекте		
№ п/п	Характеристики объекта	Описание характеристик
1	Местоположение объекта	Самарская область, город Жигулевск
2	Площадь объекта +/- величина погрешности определения площади (Р +/- Дельта Р)	1 +/- 1 м <sup>2</sup>
3	Иные характеристики объекта	-

Раздел 2					
Сведения о местоположении границ объекта					
1. Система координат МСК-63, зона 1					
2. Сведения о характерных точках границ объекта					
Обозначение характерных точек границ	Координаты, м		Метод определения координат характерной точки	Средняя квадратическая погрешность положения характерной точки (Мт), м	Описание обозначения точки на местности (при наличии)
	X	Y			
1	2	3	4	5	6
-	-	-	-	-	-

Обозначение характерных точек части границы	Координаты, м		Метод определения координат характерной точки	Средняя квадратическая погрешность положения характерной точки (Мт), м	Описание обозначения точки на местности (при наличии)
	X	Y			
1	2	3	4	5	6
1	410364.34	1333061.80	Геодезический метод	0.10	-
2	410364.31	1333062.80	Геодезический метод	0.10	-
3	410363.31	1333062.77	Геодезический метод	0.10	-
4	410363.34	1333061.77	Геодезический метод	0.10	-
1	410364.34	1333061.80	Геодезический метод	0.10	-

Раздел 3							
Сведения о местоположении измененных (уточненных) границ объекта							
1. Система координат -							
2. Сведения о характерных точках границ объекта							
Обозначение характерных точек границ	Существующие координаты, м		Измененные (уточненные) координаты, м		Метод определения координат характерной точки	Средняя квадратическая погрешность положения характерной точки (Мт), м	Описание обозначения точки на местности (при наличии)
	X	Y	X	Y			
1	2	3	4	5	6	7	8
-	-	-	-	-	-	-	-

Обозначение характерных точек части границы	Существующие координаты, м		Измененные (уточненные) координаты, м		Метод определения координат характерной точки	Средняя квадратическая погрешность положения характерной точки (Мт), м	Описание обозначения точки на местности (при наличии)
	X	Y	X	Y			
1	2	3	4	5	6	7	8
-	-	-	-	-	-	-	-

**ЭКСПЛИКАЦИЯ**

земельных участков, в границах которых расположены наземные части объекта газораспределительной системы-газопровод ""Г/п НД к д.26 В-1"" с КН 63:02:0206014:716, расположенного по адресу Самарская область, городской округ Жигулевск, город Жигулевск

№ п/п	Кадастровый номер участка	Разрешенное использование	Район	Местоположение	Категория земель	Вид права	Реквизиты выписки из ЕГРП	Сведения о правообладателе	Площадь участка (кв.м.)	Площадь участка (кв.м.), предполагаемая к занятию, (кв.м.)	Вид наземного объекта	Протяженность надземной части газопровода, м	Адреса правообладателей	Примечание
1	63:02:0206014:799	для эксплуатации многоквартирного дома	микрорайон В-1	Самарская область, городской округ Жигулевск, г. Жигулевск, мкр. В-1, д. № 26	Земли населенных пунктов	Сведения о регистрации прав отсутствуют	28.05.2019 № 99/2019/263883733	собственники многоквартирного жилого дома	1578	1	выход	-	-	-
Итого										1				

**ПОСТАНОВЛЕНИЕ администрации г. о. Жигулевск**  
от 20.08.2019 № 1523

**Об установлении публичного сервитута**

Рассмотрев ходатайство общества с ограниченной ответственностью «Газпром газораспределение Самара» (ИНН 6345009196 ОГРН 1036301730871) в лице Ибрагимова Айрата Валерьевича, действующего по доверенности от 24.05.2018 № 63/79-н/63-2018-4-159, от 09.07.2019 входящий номер 6272 об установлении публичного сервитута, обоснование необходимости установления публичного сервитута объекта газораспределительной системы: газопровод «Г/п НД от ГРП инт. № 1 до шк. № 5», карту (план), содержащую схему расположения границ публичного сервитута на кадастровом плане территории 63:02:0302005 и описание местоположения границ публичного сервитута для размещения объекта газораспределительной сети – газопровод «Г/п НД от ГРП инт. № 1 до шк. № 5», содержащего координаты характерных точек границ публичного сервитута, выписку из Единого государственного реестра недвижимости об объекте недвижимости от 28.05.2019 № 99/2019/263883751 в отношении сооружения (объект газораспределительной системы) «Г/п НД от ГРП инт. № 1 до шк. № 5» с кадастровым номером 63:02:0000000:2357, руководствуясь главой V.7 Земельного кодекса Российской Федерации, пунктом 3 статьи 3.6 Федерального закона от 25.10.2001 № 137-ФЗ «О введении в действие Земельного кодекса Российской Федерации», Федеральным законом от 13.07.2015 № 218-ФЗ «О государственной регистрации недвижимости», приказом министерства экономического развития Российской Федерации от 10.10.2018 № 541 «Об установлении требований к графическому описанию местоположения границ публичного сервитута, точности определения координат характерных точек границ публичного сервитута, формату электронного документа, содержащего указанные сведения», Уставом городского округа Жигулевск Самарской области,

Федерации от 10.10.2018 № 541 «Об установлении требований к графическому описанию местоположения границ публичного сервитута, точности определения координат характерных точек границ публичного сервитута, формату электронного документа, содержащего указанные сведения», Уставом городского округа Жигулевск Самарской области,

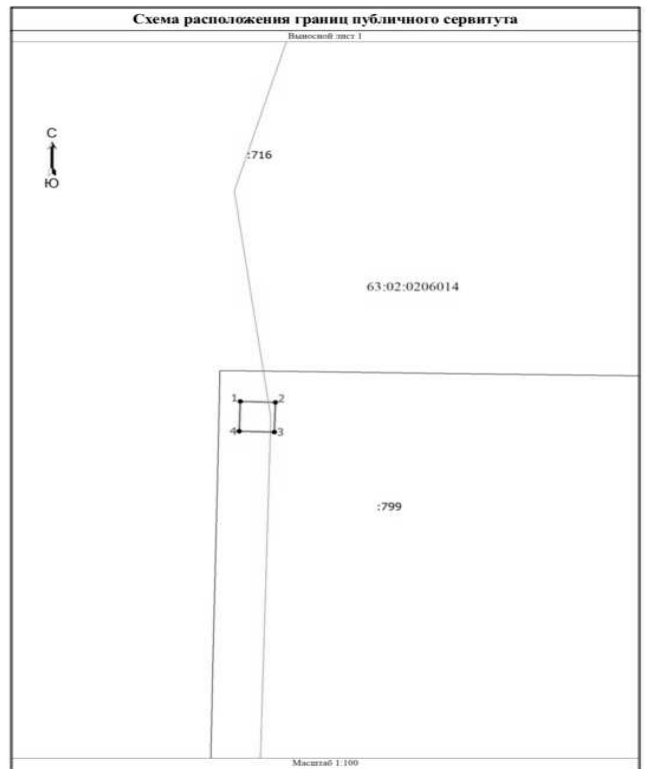
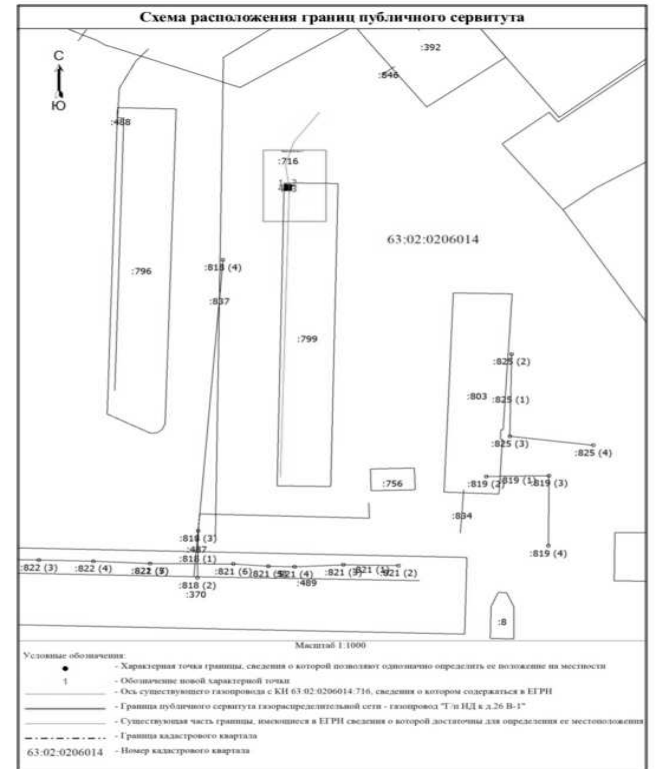
**ПОСТАНОВЛЯЮ:**

1. Установить публичный сервитут в целях обеспечения дальнейшей эксплуатации объекта газораспределения: «Г/п НД от ГРП инт. № 1 до шк. № 5» с кадастровым номером 63:02:0000000:2357, находящегося в собственности общества с ограниченной ответственностью «Газпром газораспределение Самара» (ИНН 6345009196 ОГРН 1036301730871), сроком на 49 лет, в отношении:

земель, государственная собственность на которые не разграничена, в границах кадастрового квартала 63:02:0302005, общей площадью 1 кв.м.

2. Утвердить границы публичного сервитута согласно приложению № 1 к настоящему постановлению.

3. Уполномочить Ибрагимова Айрата Валерьевича 29.08.1989 г.р., пол: мужской, паспорт: 36 09 175411 выдан 22.10.2009 Отделом УФМС России по Самарской области в Автозаводском районе гор. Тольятти, зарегистрированного по адресу: Самарская область, г. Самара, Кировский район, Волжское шоссе, дом № 119, кв. 171, быть представителем муниципального образования городской округ Жигулевск в Управлении Федеральной службы государственной регистрации, кадастра и картографии по Самарской области, в филиале Федерального госу-



Текстовое описание местоположения границ населенных пунктов, территориальных зон, особо охраняемых природных территорий, зон с особыми условиями использования территорий		
Прохождение границы		Описание прохождения границы
от точки	до точки	
1	2	3
1	2	-
2	3	-
3	4	-
4	1	-

дарственного бюджетного учреждения «Федеральная кадастровая палата Федеральной службы государственной регистрации, кадастра и картографии» по Самарской области на право обращения с заявлениями о постановке на государственный кадастровый учет и о внесении в Единый государственный реестр недвижимости сведений о границах публичного сервитута, согласно приложению № 1 к настоящему постановлению, а также с заявлением о регистрации в Едином государственном реестре недвижимости сведений о публичном сервитуте в целях обеспечения дальнейшей эксплуатации объекта газораспределения: «Г/п НД от ГРП инт. № 1 до шк. № 5» с кадастровым номером 63:02:0000000:2357, находящегося в собственности общества с ограниченной ответственностью «Газпром газораспределение Самара» в отношении:

земель, государственная собственность на которые не разграничена, в границах кадастрового квартала 63:02:0302005, общей площадью 1 кв.м, согласно приложению № 1 к настоящему постановлению.

4. Утвердить график проведения работ при осуществлении деятельности, для обеспечения которой устанавливается публичный сервитут газопровод «Г/п НД от ГРП инт. № 1 до шк. № 5», согласно приложению № 2 к настоящему постановлению.

5. Обязать общество с ограниченной ответственностью «Газпром газораспределение Самара» привести земли и земельные участки в состояние, пригодное для использования в соответствии с видом разрешенного использования, снести инженерное сооружение, размещенное на основании публичного сервитута, в сроки, предусмотренные пунктом 8 статьи 39.50 Земельного кодекса Российской Федерации.

6. Опубликовать настоящее постановление в течение пяти рабочих дней с момента его принятия в газете «Вестник Жигулевска» и разместить на официальном сайте администрации городского округа Жигулевск в сети Интернет.

7. В течение пяти рабочих дней с момента принятия настоящего постановления направить его копию:

7.1. Обществу с ограниченной ответственностью «Газпром газораспределение Самара»;

7.2. В Управление Федеральной службы государственной регистрации, кадастра и картографии по Самарской области.

8. Разместить копию настоящего постановления в общедоступных местах многоквартирных домов мкр Г-1, г. Жигулевска, городского округа Жигулевск Самарской области (на досках объявлений, размещенных во всех подъездах многоквартирного дома, или в пределах земельного участка, на котором расположен многоквартирный дом).

9. Считать публичный сервитут установленным со дня внесения сведений о нем в Единый государственный реестр недвижимости.

10. Контроль за исполнением настоящего постановления возложить на руководителя департамента имущественных отношений и муниципального контроля Сухорукова А.В.

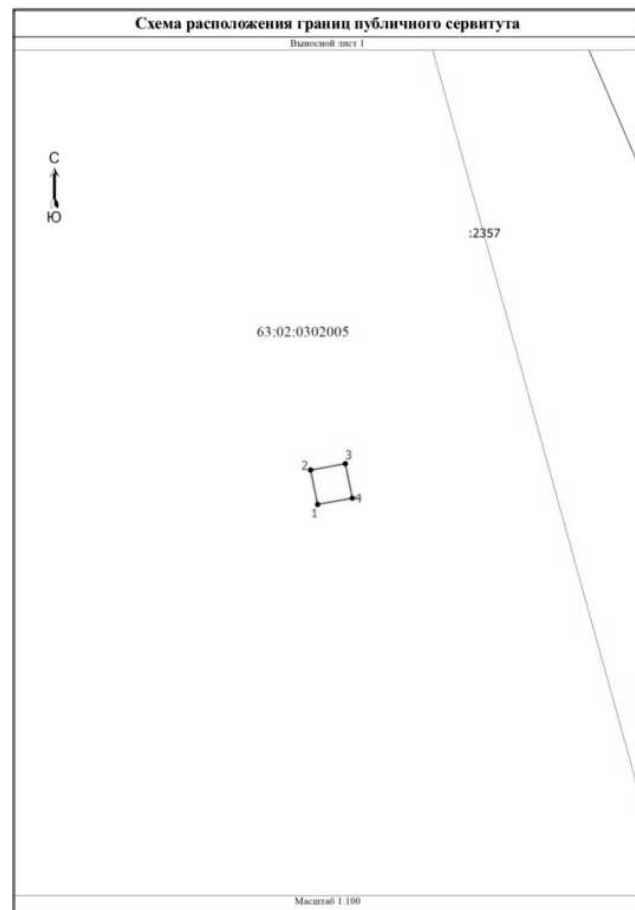
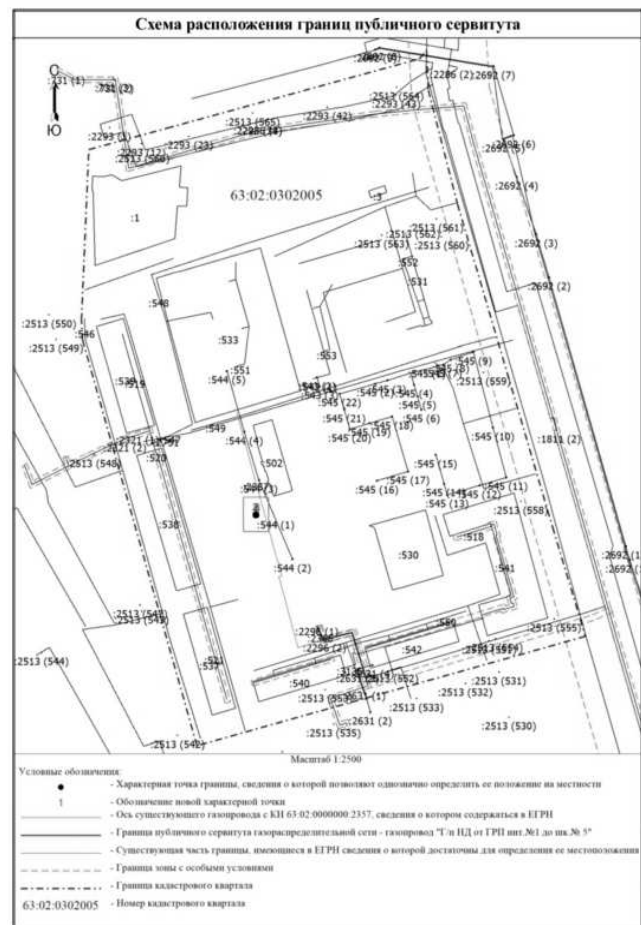
Глава городского округа Д.В.Холин

Приложение №1

ОПИСАНИЕ МЕСТОПОЛОЖЕНИЯ ГРАНИЦ		
Публичный сервитут для размещения объекта газораспределительной сети - Газопровод "Г/п НД от ГРП инт.№1 до шк.№5"		
(наименование объекта, местоположение границ которого описано (далее - объект))		
Раздел 1		
Сведения об объекте		
№ п/п	Характеристики объекта	Описание характеристик
1	Местоположение объекта	Самарская область, город Жигулевск
2	Площадь объекта +/- величина погрешности определения площади (Р +/- Дельта Р)	1 +/- 1 м <sup>2</sup>
3	Иные характеристики объекта	-

Раздел 2					
Сведения о местоположении границ объекта					
1. Система координат МСК-63, зона 1					
2. Сведения о характерных точках границ объекта					
Обозначение характерных точек границ	Координаты, м		Метод определения координат характерной точки	Средняя квадратическая погрешность положения характерной точки (Мт), м	Описание обозначения точки на местности (при наличии)
	X	Y			
1	2	3	4	5	6
-	-	-	-	-	-
3. Сведения о характерных точках части (частей) границы объекта					
Обозначение характерных точек части границы	Координаты, м		Метод определения координат характерной точки	Средняя квадратическая погрешность положения характерной точки (Мт), м	Описание обозначения точки на местности (при наличии)
	X	Y			
1	2	3	4	5	6
Часть 1					
1	411190.09	1329249.04	Геодезический метод	0.10	-
2	411191.07	1329248.84	Геодезический метод	0.10	-
3	411191.25	1329249.83	Геодезический метод	0.10	-
4	411190.27	1329250.03	Геодезический метод	0.10	-
1	411190.09	1329249.04	Геодезический метод	0.10	-

Раздел 3							
Сведения о местоположении измененных (уточненных) границ объекта							
1. Система координат -							
2. Сведения о характерных точках границ объекта							
Обозначение характерных точек границ	Существующие координаты, м		Измененные (уточненные) координаты, м		Метод определения координат характерной точки	Средняя квадратическая погрешность положения характерной точки (Мт), м	Описание обозначения точки на местности (при наличии)
	X	Y	X	Y			
1	2	3	4	5	6	7	8
-	-	-	-	-	-	-	-
3. Сведения о характерных точках части (частей) границы объекта							
Обозначение характерных точек части границы	Существующие координаты, м		Измененные (уточненные) координаты, м		Метод определения координат характерной точки	Средняя квадратическая погрешность положения характерной точки (Мт), м	Описание обозначения точки на местности (при наличии)
	X	Y	X	Y			
1	2	3	4	5	6	7	8
-	-	-	-	-	-	-	-



Текстовое описание местоположения границ населенных пунктов, территориальных зон, особо охраняемых природных территорий, зон с особыми условиями использования территорий

Прохождение границы		Описание прохождения границы
от точки	до точки	
1	2	3
1	2	-
2	3	-
3	4	-
4	1	-

График проведения работ при осуществлении деятельности, для обеспечения которой устанавливается публичный сервитут газопровод "Г/п НД от ГРП инт. № 1 до шк. № 5"

Кадастровый номер/адрес	Вид наземного элемента	Срок/виды работ
Земли, государственная собственность на которые не разграничена в границах кадастрового квартала 63:02:0302005	Выход из земли находится на отмотке многоквартирного жилого дома	1 раз в 2 месяца Технический осмотр и проверка состояния охранных зон

**ЭКСПЛИКАЦИЯ земельных участков, в границах которых расположены наземные части объекта газораспределительной системы - газопровод "Г/п НД от ГРП инт. №1 до шк. № 5" с КН 63:02:000000:2357, расположенного по адресу: Самарская область, городской округ Жигулевск, город Жигулевск**

№ п/п	Кадастровый номер участка	Разрешенное использование	Район	Местоположение	Категория земель	Вид права	Реквизиты выписки из ЕГРП	Сведения о правообладателе	Площадь участка (кв.м.)	Площадь участка (кв.м.), предполагаемая к занятию, (кв.м.)	Вид наземного объекта	Протяженность надземной части газопровода, м	Адреса правообладателей	Примечание
1	-	-	-	Самарская область, г.о. Жигулевск, г. Жигулевск	Земли населенных пунктов	-	-	-	1	1	КИП	-	-	-
Итого										1				

**ПОСТАНОВЛЕНИЕ администрации г. о. Жигулевск от 20.08.2019 № 1524 Об установлении публичного сервитута**

Рассмотрев ходатайство общества с ограниченной ответственностью «Газпром газораспределение Самара» (ИНН 6345009196 ОГРН 1036301730871) в лице Ибрагимова Айрата Валерьевича, действующего по доверенности от 24.05.2018 № 63/79-н/63-2018-4-159, от 09.07.2019 входящий номер 6276 об установлении публичного сервитута, обоснование необходимости установления публичного сервитута объекта газораспределительной системы: газопровод «Г/п НД Г-1 д. 24», карту (план), содержащую схему расположения границ публичного сервитута на кадастровом плане территории 63:02:0302004 и описание местоположения границ публичного сервитута для размещения объекта газораспределительной сети – газопровод «Г/п НД Г-1 д. 24», содержащего координаты характерных точек границ публичного сервитута, выписку из Единого государственного реестра недвижимости об объекте недвижимости от 28.05.2019 № 99/2019/263883570 в отношении сооружения (объект газораспределительной системы) «Г/п НД Г-1 д. 24» с кадастровым номером 63:02:0302004:849, руководствуясь главой 17.7 Земельного кодекса Российской Федерации, пунктом 3 статьи 3.6 Федерального закона от 25.10.2001 № 137-ФЗ «О введении в действие Земельного кодекса Российской Федерации», Федеральным законом от 13.07.2015 № 218-ФЗ «О государственной регистрации недвижимости», приказом министерства экономического развития Российской Федерации от 10.10.2018 № 541 «Об установлении требований к графическому описанию местоположения границ публичного сервитута, точности определения координат характерных точек границ публичного сервитута, формату электронного документа, содержащего указанные сведения», Уставом городского округа Жигулевск Самарской области,

ПОСТАНОВЛЯЮ:

1. Установить публичный сервитут в целях обеспечения дальнейшей эксплуатации объекта газораспределения: «Г/п НД Г-1 д. 24» с кадастровым номером 63:02:0302004:849, находящегося в собственности общества с ограниченной ответственностью «Газпром газораспределение Самара» (ИНН 6345009196 ОГРН 1036301730871), сроком на 49 лет, в отношении:

части земельного участка с кадастровым номером 63:02:0302004:981, площадью 1 кв.м., расположенного по адресу: Российская Федерация, Самарская область, городской округ Жигулевск, г. Жигулевск, мкр. Г-1, дом № 24.

2. Утвердить границы публичного сервитута согласно приложению № 1 к настоящему постановлению.

3. Уполномочить Ибрагимова Айрата Валерьевича 29.08.1989 г.р., пол: мужской, паспорт: 36 09 175411 выдан 22.10.2009 Отделом УФМС России по Самарской области в Автозаводском районе гор. Тольятти, зарегистрированного по адресу: Самарская область, г. Самара, Кировский район, Волжское шоссе, дом № 119, кв. 171, быть представителем муниципального образования городской округ Жигулевск в Управлении Федеральной службы государственной регистрации, кадастра и картографии по Самарской области, в филиале Федерального государственного бюджетного учреждения «Федеральная кадастровая палата Федеральной службы государственной регистрации, кадастра и картографии» по Самарской области на право обращения с заявлениями о постановке на государственный кадастровый учет и о внесении в Единый государственный реестр недвижимости сведений о границах публичного сервитута, согласно приложению № 1 к настоящему постановлению, а также с заявлением о регистрации в Едином государственном реестре недвижимости сведений о публичном сервитуте в целях обеспечения дальнейшей эксплуатации объекта газораспределения: «Г/п НД Г-1 д. 24» с кадастровым номером 63:02:0302004:849, находящегося в собственности общества с ограниченной ответственностью «Газпром газораспределение Самара» в отношении:

части земельного участка с кадастровым номером 63:02:0302004:981, площадью 1 кв.м., расположенного по адресу: Российская Федерация, Самарская область, городской округ Жигулевск, г. Жигулевск, мкр. Г-1, дом № 24, согласно приложению № 1 к настоящему постановлению.

4. Обязать общество с ограниченной ответственностью «Газпром газораспределение Самара» привести земли и земельные участки в состояние, пригодное для использования в соответствии с видом разрешенного использования, снести инженерное сооружение, размещенное на основании публичного сервитута, в сроки, предусмотренные пунктом 8 статьи 39.50 Земельного кодекса Российской Федерации.

5. Опубликовать настоящее постановление в течение пяти рабочих дней с момента его принятия в газете «Вестник Жигулевска» и разместить на официальном сайте администрации городского округа Жигулевск в сети Интернет.

6. В течение пяти рабочих дней с момента принятия настоящего постановления направить его копию:

6.1. Обществу с ограниченной ответственностью «Газпром газораспределение Самара»;

6.2. В Управление Федеральной службы государственной регистрации, кадастра и картографии по Самарской области.

7. Разместить копию настоящего постановления в общедоступных местах многоквартирного дома № 24 мкр Г-1, г. Жигулевска, городского округа Жигулевск Самарской области (на досках объявлений, размещенных во всех подъездах многоквартирного дома, или в пределах земельного участка, на котором расположен многоквартирный дом).

8. Считать публичный сервитут установленным со дня внесения сведений о нем в Единый государственный реестр недвижимости.

9. Контроль за исполнением настоящего постановления возложить на руководителя департамента имущественных отношений и муниципального контроля Сухорукова А.В.

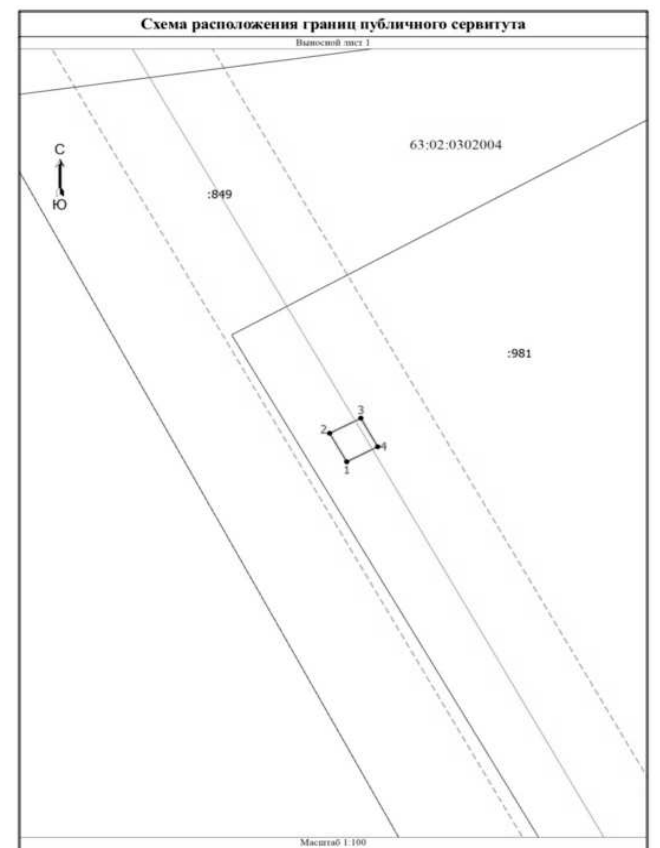
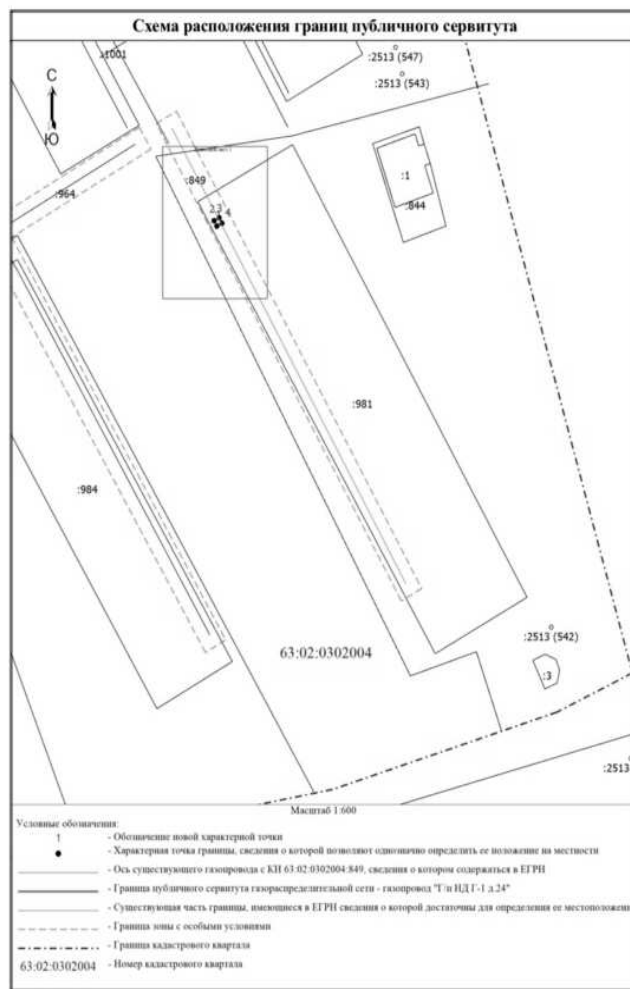
Глава городского округа Д.В.Холин

Приложение №1

ОПИСАНИЕ МЕСТОПОЛОЖЕНИЯ ГРАНИЦ		
Публичный сервитут для размещения объекта газораспределительной сети - Газопровод "Г/п НД Г-1 д.24"		
(наименование объекта, местоположение границ которого описано (далее - объект))		
Раздел 1		
Сведения об объекте		
№ п/п	Характеристики объекта	Описание характеристик
1	Местоположение объекта	Самарская область, город Жигулевск
2	Площадь объекта +/- величина погрешности определения площади (Р +/- Дельта Р)	1 +/- 1 м <sup>2</sup>
3	Иные характеристики объекта	-

Раздел 2					
Сведения о местоположении границ объекта					
1. Система координат МСК-63, зона 1					
2. Сведения о характерных точках границ объекта					
Обозначение характерных точек границ	Координаты, м		Метод определения координат характерной точки	Средняя квадратическая погрешность положения характерной точки (Мт), м	Описание обозначения точки на местности (при наличии)
	X	Y			
1	2	3	4	5	6
-	-	-	-	-	-
3. Сведения о характерных точках части (частей) границы объекта					
Обозначение характерных точек части границы	Координаты, м		Метод определения координат характерной точки	Средняя квадратическая погрешность положения характерной точки (Мт), м	Описание обозначения точки на местности (при наличии)
	X	Y			
1	2	3	4	5	6
Часть 1					
1	411098.81	1329135.78	Геодезический метод	0.10	-
2	411099.68	1329135.29	Геодезический метод	0.10	-
3	411100.14	1329136.18	Геодезический метод	0.10	-
4	411099.27	1329136.66	Геодезический метод	0.10	-
1	411098.81	1329135.78	Геодезический метод	0.10	-

Раздел 3							
Сведения о местоположении измененных (уточненных) границ объекта							
1. Система координат -							
2. Сведения о характерных точках границ объекта							
Обозначение точек границ	Существующие координаты, м		Измененные (уточненные) координаты, м		Метод определения координат характерной точки	Средняя квадратическая погрешность положения характерной точки (Мт), м	Описание обозначения точки на местности (при наличии)
	X	Y	X	Y			
1	2	3	4	5	6	7	8
-	-	-	-	-	-	-	-
3. Сведения о характерных точках части (частей) границы объекта							
Обозначение точек части границы	Существующие координаты, м		Измененные (уточненные) координаты, м		Метод определения координат характерной точки	Средняя квадратическая погрешность положения характерной точки (Мт), м	Описание обозначения точки на местности (при наличии)
	X	Y	X	Y			
1	2	3	4	5	6	7	8
-	-	-	-	-	-	-	-



Текстовое описание местоположения границ населенных пунктов, территориальных зон, особо охраняемых природных территорий, зон с особыми условиями использования территорий

Прохождение границы		Описание прохождения границы
от точки	до точки	
1	2	3
1	2	-
2	3	-
3	4	-
4	1	-

**ЭКСПЛИКАЦИЯ земельных участков, в границах которых расположены наземные части объекта газораспределительной системы-газопровод ""Г/п НД Г-1 д.24"" с КН 63:02:0302004:849, расположенного по адресу: Самарская область, городской округ Жигулевск, город Жигулевск"**

№ п/п	Кадастровый номер участка	Разрешенное использование	Район	Местоположение	Категория земель	Вид права	Реквизиты выписки из ЕГРП	Сведения о правообладателе	Площадь участка (кв.м.)	Площадь участка (кв.м.), предполагаемая к занятию, (кв.м.)	Вид наземного объекта	Протяженность надземной части газопровода, м	Адреса правообладателей	Примечание
1	63:02:0302004:981	для дальнейшей эксплуатации многоквартирного дома	микрорайон Г-1	Самарская область, городской округ Жигулевск, г. Жигулевск, мкр. Г-1, дом №24	Земли населенных пунктов	Сведения о регистрации прав отсутствуют	28.05.2019 № 99/2019/263883 575	собственники многоквартирного жилого дома	1514	1	выход	66,16	-	-
Итого										1				

**ПОСТАНОВЛЕНИЕ администрации г. о. Жигулевск от 22.07.2019 № 1244 О системе внутреннего обеспечения соответствия требованиям антимонопольного законодательства в администрации городского округа Жигулевск (антимонопольном комплаенсе)**

В целях реализации Указа Президента Российской Федерации от 21.12.2017 № 618 "Об основных направлениях государственной политики по развитию конкуренции", пункта 2 распоряжения Правительства Российской Федерации от 18.10.2018 № 2258-р, руководствуясь Уставом городского округа Жигулевск Самарской области, ПОСТАНОВЛЯЮ:

1. Создать в администрации городского округа Жигулевск систему внутреннего обеспечения соответствия требованиям антимонопольного законодательства (антимонопольный комплаенс).
2. Утвердить Положение об организации в администрации городского округа Жигулевск системы внутреннего обеспечения соответствия требованиям антимонопольного законодательства (антимонопольного комплаенса) согласно приложению к настоящему постановлению.
3. Руководителям структурных подразделений администрации городского округа Жигулевск обеспечить ознакомление работников соответствующих структурных подразделений с настоящим постановлением.
4. Опубликовать настоящее постановление в газете "Вестник Жигулевска" и разместить на официальном сайте администрации городского округа Жигулевск в сети Интернет.
5. Контроль за исполнением настоящего постановления оставляю за собой.

Глава городского округа Д.В.Холин

Приложение к постановлению администрации городского округа Жигулевск от 22.07.2019 г. № 1244

**Положение об организации в администрации городского округа Жигулевск системы внутреннего обеспечения соответствия требованиям антимонопольного законодательства (антимонопольного комплаенса)**

**1. Общие положения**

1.1. Положение об организации в администрации городского округа Жигулевск системы внутреннего обеспечения соответствия требованиям антимонопольного законодательства (антимонопольного комплаенса) (далее - Положение) разработано в целях обеспечения соответствия деятельности администрации городского округа Жигулевск (далее - администрация) требованиям антимонопольного законода-

тельства и профилактики нарушений требований антимонопольного законодательства в деятельности администрации.

1.2. Для целей настоящего Положения используются следующие понятия:

антимонопольное законодательство - законодательство, основывающееся на Конституции Российской Федерации, Гражданском кодексе Российской Федерации и состоящее из Федерального закона "О защите конкуренции", иных федеральных законов, регулирующих отношения, связанные с защитой конкуренции, в том числе с предупреждением и пресечением монополистической деятельности и недобросовестной конкуренции, в которых участвуют федеральные органы исполнительной власти, органы государственной власти субъектов Российской Федерации, органы местного самоуправления, иные осуществляющие функции указанных органов организации, а также государственные внебюджетные фонды, Центральный банк Российской Федерации, российские юридические лица и иностранные юридические лица, физические лица, в том числе индивидуальные предприниматели;

антимонопольный комплаенс - совокупность правовых и организационных мер, направленных на соблюдение требований антимонопольного законодательства и предупреждение его нарушения;

антимонопольный орган - федеральный антимонопольный орган и его территориальные органы;

доклад об антимонопольном комплаенсе - документ, содержащий информацию об организации и функционировании антимонопольного комплаенса в администрации;

коллегиальный орган - совещательный орган, осуществляющий оценку эффективности антимонопольного комплаенса; нарушение антимонопольного законодательства - недопущение, ограничение, устранение конкуренции;

риски нарушения антимонопольного законодательства (комплаенс-риски) - сочетание вероятности и последствий наступления неблагоприятных событий в виде ограничения, устранения или недопущения конкуренции;

уполномоченное подразделение - структурное подразделение администрации, осуществляющее внедрение и контроль за исполнением в администрации антимонопольного комплаенса.

1.3. Задачи антимонопольного комплаенса в администрации:

- а) выявление рисков нарушения антимонопольного законодательства;
- б) управление рисками нарушения антимонопольного законодательства;
- в) контроль за соответствием деятельности администра-

ции требованиям антимонопольного законодательства; г) оценка эффективности функционирования в администрации антимонопольного комплаенса.

1.4. При организации антимонопольного комплаенса администрация руководствуется следующими принципами:

- а) заинтересованность Главы городского округа Жигулевск (далее - Глава), его заместителей, руководителей структурных подразделений администрации в эффективности функционирования антимонопольного комплаенса;
- б) регулярность оценки рисков нарушения антимонопольного законодательства;
- в) обеспечение информационной открытости функционирования в администрации антимонопольного комплаенса;
- г) непрерывность функционирования антимонопольного комплаенса в администрации;
- д) совершенствование антимонопольного комплаенса.

**2. Организация антимонопольного комплаенса**

2.1. Общий контроль организации антимонопольного комплаенса и обеспечения его функционирования осуществляется Главой, который:

- а) принимает правовые акты, регламентирующие реализацию антимонопольного комплаенса в администрации;
- б) применяет предусмотренные законодательством Российской Федерации меры ответственности за нарушение работниками администрации правил антимонопольного комплаенса;
- в) рассматривает материалы, связанные с оценкой эффективности функционирования антимонопольного комплаенса, и принимает меры, направленные на устранение выявленных недостатков;
- г) осуществляет контроль за устранением выявленных недостатков антимонопольного комплаенса;
- д) утверждает ключевые показатели эффективности анти- монопольного комплаенса;
- е) подписывает доклад об антимонопольном комплаенсе.

2.2. Функции уполномоченного подразделения в администрации осуществляется:

- а) управлением торгов администрации (в части проведения процедуры торгов, нарушений антимонопольного законодательства);
- б) финансовое управление администрации (в части выбора форм бюджетных ассигнований);
- в) комитет по управлению муниципальным имуществом администрации (в части предоставления преференций, распоряжения муниципальным имуществом)
- г) правовое управление администрации (в части экспертизы проектов муниципальных правовых актов, действующих муниципальных правовых актов);

д) руководители структурных подразделений администрации (в части установления в порядках о предоставлении субсидий критериев отбора, которые могут привести к ограничению конкуренции, а также разработки соглашений (договоров, контрактов), положения которых могут привести к нарушению антимонопольного законодательства).

2.3. Уполномоченное подразделение осуществляет следующие функции:

а) подготовка и представление для подписания Главе проектов правовых актов администрации, регламентирующих реализацию антимонопольного комплаенса;

б) выявление рисков нарушения антимонопольного законодательства, учет обстоятельств, связанных с рисками нарушения антимонопольного законодательства, определение вероятности возникновения рисков нарушения антимонопольного законодательства;

в) утверждение плана мероприятий ("дорожную карту") по снижению рисков нарушения антимонопольного законодательства администрации;

г) организация взаимодействия с другими структурными подразделениями администрации по вопросам, связанным с антимонопольным комплаенсом;

д) информирование Главы о внутренних документах, которые могут повлечь нарушение антимонопольного законодательства, противоречить антимонопольному законодательству и антимонопольному комплаенсу;

е) определение и внесение на утверждение Главе ключевых показателей эффективности антимонопольного комплаенса;

ж) подготовка проекта доклада об антимонопольном комплаенсе;

з) направление доклада об антимонопольном комплаенсе на утверждение в коллегиальный орган, осуществляющий оценку эффективности организации и функционирования антимонопольного комплаенса, и на подпись Главе;

и) во взаимодействии с отделом по управлению персоналом аппарата администрации организация обучения работников администрации по вопросам регулирования отношений, связанных с защитой конкуренции;

к) во взаимодействии с отделом по управлению персоналом администрации ознакомление гражданина Российской Федерации при поступлении на муниципальную службу (работу) в администрацию с требованиями антимонопольного законодательства, правовыми актами, регулирующими реализацию антимонопольного комплаенса в администрации, в том числе с настоящим Положением;

л) взаимодействие с антимонопольным органом.

2.4. Оценка эффективности организации и функционирования антимонопольного комплаенса осуществляются коллегиальным органом, состав которого утверждается постановлением администрации.

2.5. К функциям коллегиального органа относятся:

а) рассмотрение и оценка плана мероприятий ("дорожной карты") по снижению комплаенс-рисков в части, касающейся функционирования антимонопольного комплаенса;

б) рассмотрение и утверждение доклада об антимонопольном комплаенсе.

**3. Выявление и оценка рисков нарушения антимонопольного законодательства**

3.1. Выявление и оценка комплаенс-рисков администрации осуществляются уполномоченным подразделением ежегодно в срок не позднее 20 января года, следующего за отчетным, проводятся:

а) анализ выявленных нарушений антимонопольного законодательства в деятельности администрации за три года, предшествующих году проведения анализа (наличие предостережений, предупреждений, писаний, решений, штрафов, жалоб, судебных актов, возбужденных дел);

б) анализ муниципальных правовых актов администрации;

в) анализ проектов нормативных правовых актов администрации;

г) мониторинг и анализ практики применения администрацией антимонопольного законодательства;

д) систематическая оценка эффективности разработанных и реализуемых мероприятий по снижению комплаенс-рисков.

3.3. При проведении мероприятий, предусмотренных пунктом 3.2 настоящего Положения, уполномоченное подразделение осуществляет сбор сведений по направлениям деятельности.

3.4. В целях реализации положений, установленных настоящим разделом, в структурных подразделениях администрации назначаются ответственные должностные лица. Функции по предоставлению сведений ответственными должностными лицами в рамках проведения мероприятий, предусмотренных пунктом 3.2 настоящего Положения, закрепляются в их должностных инструкциях. В случае отсутствия такого закрепления в должностной инструкции, то уполномоченным должностным лицом в структурном подразделении администрации является его руководитель.

3.5. Ответственное должностное лицо обеспечивает подготовку:

а) аналитической справки, содержащей результаты анализа информации по вопросам, указанным в пункте 3.2 настоящего Положения;

б) подготовка части доклада об антимонопольном комплаенсе.

3.6. Руководители структурных подразделений администрации обеспечивают представление в уполномоченное подразделение запрашиваемых документов.

3.7. На основе анализа, проведенного в соответствии с пунктом 3.2 настоящего Положения, уполномоченное подразделение за отчетным, готовит:

а) аналитическую справку, содержащую результаты проведенного анализа нормативных правовых актов администрации и правоприменительной практики;

б) проект ключевых показателей эффективности антимонопольного комплаенса, разработанных в соответствии с требованиями, установленными разделом 5 настоящего Положения;

в) проект части доклада об антимонопольном комплаенсе, подготовленный в соответствии с требованиями, установленными разделом 6 настоящего Положения.

3.8. При проведении анализа выявленных нарушений антимонопольного законодательства реализуются мероприятия:

а) сбор в структурных подразделениях администрации сведений о наличии нарушений антимонопольного законодательства в порядке, установленном настоящим Положением;

б) составление перечня нарушений антимонопольного законодательства в администрации, который содержит сведения о выявленных нарушениях антимонопольного законодательства (отдельно по каждому нарушению) и информацию о нарушении (с указанием нарушенной нормы антимонопольного законодательства, с кратким изложением сути нарушения, с указанием последствий нарушения антимонопольного законодательства и результата рассмотрения нарушения антимонопольным органом), сведения о мерах по устранению нарушения, сведения о мерах, направленных администрацией на недопущение повторения нарушения.

3.9. При проведении анализа нормативных правовых актов администрации информация с обоснованием целесообразности (нецелесообразности) внесения изменений в нормативные правовые акты администрации включается в аналитическую справку.

3.10. Выявленные комплаенс-риски оцениваются и распределяются уполномоченным подразделением по уровням в соответствии с методическими рекомендациями по созданию и организации федеральных органов исполнительной власти системы внутреннего обеспечения соответствия требованиям антимонопольного законодательства, утвержденными распоряжением Правительства Российской Федерации от 18.10.2018 № 2258-р.

3.11. В случае если в ходе выявления и оценки комплаенс-рисков уполномоченным подразделением обнаруживаются признаки коррупционных рисков, наличия конфликта интересов либо нарушения правил служебного поведения при осуществлении работниками администрации служебной деятельности, указанные материалы подлежат передаче в комиссию по соблюдению требований к служебному поведению муниципальных служащих и урегулированию конфликта интересов на муниципальной службе в установленном порядке.

3.12. Информация о проведении выявления и оценки комплаенс-рисков включается в доклад об антимонопольном комплаенсе.

**4. План мероприятий ("дорожная карта") по снижению комплаенс-рисков**

4.1. Уполномоченным подразделением ежегодно до 25 декабря года, предшествующего году проведения мероприятий, разрабатывается план мероприятий ("дорожная карта") по снижению комплаенс-рисков по форме согласно приложению № 1 к настоящему Положению. План мероприятий ("дорожная карта") по снижению комплаенс-рисков подлежит пересмотру в случае выявления комплаенс-рисков в течение отчетного года.

4.2. План мероприятий ("дорожная карта") по снижению комплаенс-рисков должен содержать в разрезе каждого комплаенс-риска конкретные мероприятия, необходимые для устранения выявленного риска.

4.3. План мероприятий ("дорожная карта") по снижению комплаенс-рисков утверждает руководитель уполномоченного органа в срок не позднее 31 декабря года, предшествующего году, на который планируются мероприятия.

4.4. Уполномоченное подразделение на постоянной основе осуществляет мониторинг исполнения плана мероприятий ("дорожной карты") по снижению комплаенс-рисков.

4.5. Информация об исполнении плана мероприятий ("дорожной карты") по снижению комплаенс-рисков включается в доклад об антимонопольном комплаенсе.

**5. Оценка эффективности функционирования антимонопольного комплаенса**

5.1. Оценка эффективности функционирования в администрации антимонопольного комплаенса осуществляется на основе оценки достижения ключевых показателей эффективности антимонопольного комплаенса и представляет собой часть системы внутреннего контроля, в процессе которой про-

исходит оценка качества работы (работоспособности) системы управления комплаенс-рисками в течение отчетного периода. Под отчетным периодом понимается календарный год.

5.2. Ключевые показатели эффективности антимонопольного комплаенса устанавливаются как для уполномоченного подразделения, так и для администрации в целом.

5.3. Ключевые показатели эффективности антимонопольного комплаенса представляют собой количественные характеристики работы (работоспособности) системы управления комплаенс-рисками. Такие количественные значения (параметры) могут быть выражены как в абсолютных значениях (единицы, штуки), так и в относительных значениях (проценты, коэффициенты).

5.4. Уполномоченное подразделение ежегодно проводит оценку достижения ключевых показателей эффективности антимонопольного комплаенса.

5.5. Информация о достижении ключевых показателей эффективности антимонопольного комплаенса включается в доклад об антимонопольном комплаенсе.

**6. Доклад об антимонопольном комплаенсе**

6.1. Сводный проект доклада об антимонопольном комплаенсе от уполномоченных подразделений готовит управление торгов администрации.

Проект доклада об антимонопольном комплаенсе представляется на утверждение коллегиальному органу ежегодно не позднее 20 января года, следующего за отчетным.

6.2. Коллегиальный орган утверждает доклад об антимонопольном комплаенсе не позднее 25 января года, следующего за отчетным.

6.3. Утвержденный коллегиальным органом доклад об антимонопольном комплаенсе представляется уполномоченным подразделением на подпись Главе.

6.4. Доклад об антимонопольном комплаенсе должен содержать:

а) информацию о результатах проведенной оценки комплаенс-рисков;

б) информацию об исполнении мероприятий по снижению комплаенс-рисков;

в) информацию о достижении ключевых показателей эффективности антимонопольного комплаенса.

6.5. Доклад об антимонопольном комплаенсе размещается на официальном сайте администрации в сети "Интернет" в течение 3 дней со дня утверждения коллегиальным органом.

*Приложение № 1 к Положению об организации в администрации городского округа Жигулевск системы внутреннего обеспечения соответствия требованиям антимонопольного законодательства (антимонопольного комплаенса)*

**План мероприятий ("дорожная карта") по снижению комплаенс-рисков**

№ п/п	Риск нарушения антимонопольного законодательства	Вероятность возникновения риска	Уровень риска	Обстоятельства, связанные с риском	Мероприятия по минимизации и устранению риска	Срок исполнения	Ответственное лицо
1							
2							
3							

**ПОСТАНОВЛЕНИЕ администрации г. о. Жигулевск** от 20.08.2019 № 1531

**Об утверждении перечня должностных лиц, осуществляющих региональный государственный экологический надзор на территории городского округа Жигулевск**

В связи с кадровыми изменениями в структуре администрации городского округа Жигулевск, в соответствии со статьей 2 Закона Самарской области от 06.04.2010 № 36-ГД "О наделении органов местного самоуправления отдельными государственными полномочиями в сфере охраны окружающей среды", в целях обеспечения выполнения отдельных государственных полномочий, руководствуясь Уставом городского округа Жигулевск Самарской области,

**ПОСТАНОВЛЯЮ:**

1. Утвердить перечень должностных лиц, осуществляющих региональный государственный экологический надзор на территории городского округа Жигулевск согласно приложению к настоящему постановлению.

2. Признать утратившим силу постановление администрации городского округа Жигу-

левск от 21.06.2019 № 1074 "Об утверждении перечня должностных лиц, осуществляющих региональный государственный экологический надзор на территории городского округа Жигулевск".

3. Опубликовать настоящее постановление в газете "Вестник Жигулевска" и разместить на официальном сайте администрации городского округа Жигулевск в сети Интернет.

4. Настоящее постановление вступает в силу со дня подписания и распространяется на правоотношения, возникшие с 16.08.2019.

5. Контроль за исполнением настоящего постановления возложить на руководителя департамента имущественных отношений и муниципального контроля Сухорукова А.В.

**Глава городского округа Д.В.Холин**

*Приложение к постановлению администрации городского округа Жигулевск от 20.08.2019 г. № 1531*

**Перечень должностных лиц, осуществляющих региональный государственный экологический надзор на территории городского округа Жигулевск**

1. Разин И.В. - инспектор отдела муниципального контроля департамента имущественных отношений и муниципального контроля администрации городского округа Жигулевск.

**«Вестник Жигулёвска»**

УЧРЕДИТЕЛЬ:

Администрация городского округа Жигулёвск

**Главный редактор Е.Ю. ГУРАЕВСКАЯ**

№ 17 (23)

Номер подписан 21.08.2019 г. Время подписания в печать 21.08.2019 г. по графику - 18.00, фактически - в 17.00. Дата выхода в свет - 22.08.2019 г.

Тираж 50 экз. Бесплатно.

Адрес редакции, издателя: 445350, Самарская область, г. Жигулёвск, ул. Пушкина, 17.

Отпечатано в ООО «Делинс» 445043, Самарская область, г. Тольятти, ул. Коммунальная, 39.