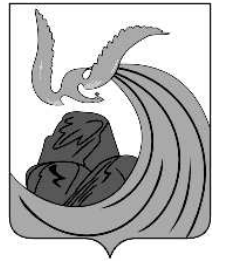


Вестник Жигулёвска



Официальное опубликование

№ 5 (11), 11 марта, понедельник, 2019 г.

Содержание

Постановления администрации г. о. Жигулевск: № 8 нпа 14.02.2019 г., № 233, 230, 235 от 08.02.2019 г., № 391, 392, 393, 394, 395, 396, 397, 398, 399, 400, 401 от 04.03.2019 г., № 412 от 05.03.2019 г., № 18 нпа от 11.03.2019 г.

1 - 22 стр.

ПОСТАНОВЛЕНИЕ администрации г. о. Жигулевск от 14.02.2019 г. № 8 нпа О внесении изменений в административный регламент предоставления администрацией городского округа Жигулевск муниципальной услуги "Предоставление сведений из информационной системы обеспечения градостроительной деятельности", утвержденный постановлением администрации городского округа Жигулевск от 30.06.2017 № 46нпа

В соответствии с Градостроительным кодексом Российской Федерации, Федеральным законом от 06.10.2003 № 131-ФЗ "Об общих принципах организации местного самоуправления в Российской Федерации", Федеральным законом от 27.07.2010 № 210-ФЗ "Об организации предоставления государственных и муниципальных услуг", Положением об отделе градостроительства администрации городского округа Жигулевск, утвержденного постановлением администрации городского округа Жигулевск от 31.01.2014 № 175, Уставом городского округа Жигулевск Самарской области, ПОСТАНОВЛЯЮ:

1. Внести следующие изменения в постановление администрации городского округа Жигулевск от 30.06.2017 № 46нпа "Об утверждении административного регламента предоставления муниципальной услуги "Предоставление сведений из государственной информационной системы обеспечения градостроительной деятельности":

1.1 Наименование изложить в следующей редакции:
"Об утверждении административного регламента предоставления муниципальной услуги "Предоставление сведений из государственной информационной системы обеспечения градостроительной деятельности".

1.2 Пункт 1. изложить в следующей редакции:
"1. Утвердить административный регламент предоставления муниципальной услуги "Предоставление сведений из государственной информационной системы обеспечения градостроительной деятельности" согласно внесенным изменениям и приложению к настоящему постановлению".

2. Внести следующие изменения в административный регламент предоставления муниципальной услуги "Предоставление сведений из государственной информационной системы обеспечения градостроительной деятельности", утвержденный постановлением администрации городского округа Жигулевск от 30.06.2017 № 46нпа:

2.1 Наименование изложить в следующей редакции:

"Административный регламент предоставления муниципальной услуги "Предоставление сведений из государственной информационной системы обеспечения градостроительной деятельности".

2.2 Пункт 1.1 изложить в следующей редакции:
"1.1 Административный регламент предоставления муниципальной услуги "Предоставление сведений из государственной информационной системы обеспечения градостроительной деятельности" (далее - Административный регламент) разработан в целях повышения качества предоставления муниципальной услуги по предоставлению сведений из государственной информационной системы обеспечения градостроительной деятельности на территории городского округа Жигулевск (далее - муниципальная услуга) и определяет сроки и последовательность действий (административных процедур) при предоставлении муниципальной услуги".

2.3 Пункт 1.2 после слов "сведений из" дополнить словами "государственной".

2.4 Дополнить пунктом 1.3.15 в следующей редакции:
"1.3.15. На стоянке транспортных средств около зданий администрации городского округа Жигулевск и МФЦ выделяется не менее 10 процентов мест для бесплатной парковки транспортных средств, управляемых инвалидами I, II групп, а также инвалидами III группы в порядке, установленном Правительством Российской Федерации, и транспортных средств, перевозящих таких инвалидов и (или) детей-инвалидов. На указанных транспортных средствах должен быть установлен опознавательный знак "Инвалид"."

2.5 Пункт 2.1 изложить в следующей редакции:
"2.1 Наименование муниципальной услуги: предоставление сведений из государственной информационной системы обеспечения градостроительной деятельности".

2.6 Пункт 2.3 изложить в следующей редакции:
"2.3. Результатом предоставления муниципальной услуги являются:

1) предоставление (направление) заявителю сведений из государственной информационной системы обеспечения градостроительной деятельности в форме выписки из государственной информационной системы обеспечения градостроительной деятельности с приложением запрашиваемых сведений о документах, содержащихся в соответствующем разделе (подразделе) государственной информационной системы обеспечения градостроительной деятельности, копий документов, материалов;

2) направление заявителю уведомления об отказе в предоставлении сведений из государственной информационной системы обеспечения градостроительной деятельности".

2.7 В пункте 2.5 слова "Устав городского округа Жигулевск, утвержденный решением Думы г.о. Жигулевск от 14.05.2013 № 384;" заменить словами "Устав городского округа Жигулевск Самарской области, утвержденный решением Думы городского округа Жигулевск Самарской области от 30.08.2018 № 369".

2.8 Пункт 2.6 изложить в следующей редакции:

"2.6. Для получения муниципальной услуги заявитель самостоятельно представляет в администрацию городского округа Жигулевск или в МФЦ следующие документы:

1) заявление о предоставлении сведений из государственной информационной системы обеспечения градостроительной деятельности (далее - заявление) по форме согласно Приложению № 1 к настоящему Административному регламенту. Заявление о предоставлении сведений о нахождении земельного участка или земельных участков в конкретной территориальной зоне, и распространения на данный земельный участок (земельные участки) градостроительного регламента (градостроительных регламентов) для целей получения выкопировки утвержденных правил землепользования и застройки городского округа Жигулевск с границами земельного участка (земельных участков), указанного (указанных) заявителем, границами территориальной зоны (территориальных зон), в которой находится земельный участок (земельные участки), сведений об установлении сервитута (сервитутов) в отношении соответствующего земельного участка (земельных участков), сведений о предоставлении разрешений на использование соответствующего земельного участка (земельных участков) без его (их) предоставления и установления сервитута, копии контрольно-геодезической съемки и исполнительной документации в отношении объектов, находящихся на территории соответствующего земельного участка (земельных участков) и имеющихся в распоряжении администрации городского округа Жигулевск, и градостроительного регламента (градостроительных регламентов) может быть составлено по форме согласно Приложению № 2 к Административному регламенту;

2) документ, подтверждающий право на получение сведений, отнесенных к категории ограниченного доступа, в случае, если запрашиваемая информация относится к категории ограниченного доступа".

2.9 Пункт 2.9 изложить в следующей редакции:
"2.9. Основаниями для отказа в предоставлении муниципальной услуги являются:

1) неоплата заявителем платы за предоставление муниципальной услуги в соответствии с требованиями пункта 2.11 настоящего Административного регламента, за исключением случаев, когда в соответствии с федеральными законами муниципальная услуга должна быть предоставлена заявителю бесплатно;

2) отсутствие у заявителя права доступа к сведениям, отнесенным к категории ограниченного доступа в соответствии с федеральными законами, в случаях когда заявителем запрашиваются соответствующие сведения;

3) отсутствие в государственной информационной системе обеспечения градостроительной деятельности запрашиваемых сведений".

2.10 Пункт 2.11 изложить в следующей редакции:
"2.11. Предоставление муниципальной услуги осуществляется за плату.

Общий размер платы за предоставление муниципальной услуги рассчитывается, исходя из следующих сумм:

а) за предоставление сведений, содержащихся в одном разделе государственной информационной системы обеспечения градостроительной деятельности, - в размере 1000 рублей;

б) за предоставление копии одного документа, содержащегося в государственной информационной системе обеспечения градостроительной деятельности, а также за предоставление сведений при рассмотрении заявления, составленного по форме, предусмотренной Приложением № 2 к настоящему Административному регламенту, - в размере 100 рублей.

В случаях, предусмотренных федеральными законами, по запросам физических и юридических лиц муниципальная услуга предоставляется бесплатно.

Реквизиты для внесения платы за предоставление муниципальной услуги в безналичной форме предусмотрены в Приложении № 3 к Административному регламенту.

В случае отказа администрации городского округа Жигулевск в предоставлении муниципальной услуги по основаниям, предусмотренным пунктом 2.9 настоящего Административного регламента, или уплаты заявителем суммы сверх размера, установленного абзацами третьим, четвертым настоящего пункта, соответственно уплаченная или излишне уплаченная сумма, зачисленная в доход местного бюджета, подлежит возврату заявителю (перечислению на счет заявителя) в течение 14 дней со дня регистрации заявления".

2.11 Подпункт 3, 4 и 5 пункта 3.37 изложить в следующей редакции:

"3) при наличии оснований для отказа в предоставлении муниципальной услуги, установленных в подпунктах 2 и 3 пункта 2.9 настоящего Административного регламента - осуществляется подготовка и подписание уведомления об отказе в предоставлении сведений из государственной информационной системы обеспечения градостроительной деятельности с указанием всех выявленных оснований для отказа, предусмотренных пунктом 2.9 настоящего Административного регламента, по форме согласно Приложению № 7 к настоящему Административному регламенту;

4) при отсутствии оснований для отказа в предоставлении муниципальной услуги, установленных в подпунктах 2 и 3 пункта 2.9 настоящего Административного регламента, но при неоплате муниципальной услуги или оплате муниципальной услуги в размере меньше, чем это определено пунктом 2.11 настоящего Административного регламента, - определяет общий размер платы за предоставление муниципальной услуги и в течение 1 рабочего дня со дня начала административной процедуры уведомляет заявителя об общем размере платы за предоставление муниципальной услуги по форме согласно Приложению № 8 к настоящему Административному регламенту. В случае невнесения платы за предоставление муниципальной услуги в объеме, соответствующем общему размеру платы, по истечении одной недели со дня уведомления заявителя об общем размере платы за предоставление муниципальной услуги должностное лицо обеспечивает подготовку и подписание уведомления об отказе в предоставлении сведений из государственной информационной системы обеспечения градостроительной деятельности с указанием основания для отказа, предусмотренного пунктом 2.9 настоящего Административного регламента, согласно Приложению № 7 к настоящему Административному регламенту;

5) в случае отсутствия оснований для отказа в предоставлении муниципальной услуги, установленных пунктом 2.9 настоящего Административного регламента (в том числе в случае получения от заявителя или в порядке межведомственного информационного взаимодействия в соответствии с подпунктом 4 настоящего пункта документа, подтверждающего внесение платы за предоставление муниципальной услуги) осуществляется подготовка и подписание выписки из государственной информационной системы обеспечения градостроительной деятельности с приложением запрашиваемых сведений о документах, содержащихся в соответствующем разделе (подразделе) информационной системы обеспечения градостроительной деятельности, копий документов, материалов. Максимальный срок осуществления административных действий, предусмотренных настоящим подпунктом составляет 2 рабочих дня".

2.12 Пункт 3.40 изложить в следующей редакции:
"3.40. Результатом административной процедуры являются:

- представление (направление) заявителю сведений из государственной информационной системы обеспечения градостроительной деятельности в форме выписки из государственной информационной системы обеспечения градостроительной деятельности с приложением запрашиваемых сведений о документах, содержащихся в соответствующем разделе (подразделе) государственной информационной системы обеспечения градостроительной деятельности, копий документов, материалов; или

- уведомление об отказе в предоставлении сведений из государственной информационной системы обеспечения градостроительной деятельности.

Соответствующие документы направляются заявителю посредством почтовой связи, по электронной почте либо предоставляются на личном приеме (при соответствующем желании заявителя) не позднее 1 рабочего дня, следующего за днем подписания соответствующих документов. При выдаче документов на личном приеме должностное лицо отдела градостроительства обязано удостоверить в том, что заявитель имеет полномочия на получение соответствующих документов, в том числе проверить документ, удостоверяющий личность, доверенность или иной документ, подтверждающий полномочие на получение соответствующих документов представителя получателя муниципальной услуги".

2.13 Пункт 3.41 изложить в следующей редакции:
"3.41. Способом фиксации результата административной процедуры является выписка из государственной информационной системы обеспечения градостроительной деятельности с приложением запрашиваемых сведений о документах, содержащихся в соответствующем разделе (подразделе) государственной информационной системы обеспечения градостроительной деятельности, копий документов, материалов или регистрация уведомления об отказе в предоставлении сведений из государственной информационной системы обеспечения градостроительной деятельности".

2.14 Пункт 3.42 изложить в следующей редакции:
"3.42. В случае отказа администрации городского округа Жигулевск в предоставлении сведений, содержащихся в государственной информационной системе обеспечения градостроительной деятельности, по основаниям, предусмотренным пунктом 2.9 настоящего Административного регламента, уплаченная сумма платы за предоставление муниципальной услуги, зачисленная в доход местного бюджета, подлежит возврату. Возврат уплаченной суммы осуществляется в соответствии с правилами, установленными Министерством финансов Российской Федерации".

2.15 В пункте 4.1 слова "уполномоченным должностным лицом Министерства строительства Самарской области" заменить словами "заместителем главы городского округа Жигулевск, курирующим отдел градостроительства".

2.16 В пункте 4.2 слова "уполномоченным должностным лицом Министерства строительства Самарской области" заменить словами "заместителем главы городского округа Жигулевск, курирующим отдел градостроительства".

2.17 В пункте 4.4 слова "Министерства строительства Самарской области" заменить словами "заместителя главы городского округа Жигулевск, курирующего отдел градостроительства".

2.18 В пункте 4.5 слова "уполномоченным должностным лицом Министерства строительства Самарской области" заменить словами "заместителем главы городского округа Жигулевск, курирующим отдел градостроительства".

2.19 В пункте 4.7 слова "уполномоченным должностным лицом Министерства строительства Самарской области" заменить словами "заместителем главы городского округа Жигулевск, курирующим отдел градостроительства".

2.20 Раздел 5 изложить в следующей редакции:
"V. Досудебный (внесудебный) порядок обжалования решений и действий (бездействия) администрации городского округа Жигулевск, а также должностных лиц администрации городского округа Жигулевск, муниципальных служащих, МФЦ, работников МФЦ.

5.1. Заявитель может обратиться с жалобой, в том числе в следующих случаях:

1) нарушение срока регистрации запроса заявителя о предоставлении муниципальной услуги, запроса, указанного в статье 15.1 Федерального закона от 27.07.2010 № 210-ФЗ "Об организации предоставле-

ния государственных и муниципальных услуг";

2) нарушение срока предоставления муниципальной услуги. В указанном случае досудебное (внесудебное) обжалование заявителем решений и действий (бездействия) многофункционального центра (далее - МФЦ), работника МФЦ возможно в случае, если на МФЦ, решения и действия (бездействие) которого обжалуются, возложена функция по предоставлению соответствующих государственных или муниципальных услуг в полном объеме в порядке, определенном частью 1.3 статьи 16 Федерального закона от 27.07.2010 № 210-ФЗ "Об организации предоставления государственных и муниципальных услуг";

3) требование у заявителя документов, не предусмотренных нормативными правовыми актами Российской Федерации, нормативными правовыми актами Самарской области, муниципальными правовыми актами для предоставления муниципальной услуги;

4) отказ в приеме документов, представление которых предусмотрено нормативными правовыми актами Российской Федерации, нормативными правовыми актами Самарской области, муниципальными правовыми актами для предоставления муниципальной услуги, у заявителя;

5) отказ в предоставлении муниципальной услуги, если основания отказа не предусмотрены федеральными законами и принятыми в соответствии с ними иными нормативными правовыми актами Российской Федерации, законами и иными нормативными правовыми актами Самарской области, муниципальными правовыми актами. В указанном случае досудебное (внесудебное) обжалование заявителем решений и действий (бездействия) МФЦ, работника МФЦ возможно в случае, если на МФЦ решения и действия (бездействие) которого обжалуются, возложена функция по предоставлению соответствующих государственных или муниципальных услуг в полном объеме в порядке, определенном частью 1.3 статьи 16 Федерального закона от 27.07.2010 № 210-ФЗ "Об организации предоставления государственных и муниципальных услуг";

6) затребование с заявителя при предоставлении муниципальной услуги платы, не предусмотренной нормативными правовыми актами Российской Федерации, нормативными правовыми актами Самарской области, муниципальными правовыми актами;

7) отказ администрации городского округа Жигулевск, должностного лица администрации городского округа Жигулевск, МФЦ, работника МФЦ в исправлении допущенных ими опечаток и ошибок в выданных в результате предоставления государственной или муниципальной услуги документах либо нарушение установленного срока таких исправлений. В указанном случае досудебное (внесудебное) обжалование заявителем решений и действий (бездействия) МФЦ, работника МФЦ возможно в случае, если на многофункциональный центр, решения и действия (бездействие) которого обжалуются, возложена функция по предоставлению соответствующих государственных или муниципальных услуг в полном объеме в порядке, определенном частью 1.3 статьи 16 Федерального закона от 27.07.2010 № 210-ФЗ "Об организации предоставления государственных и муниципальных услуг";

8) нарушение срока или порядка выдачи документов по результатам предоставления муниципальной услуги;

9) приостановление предоставления муниципальной услуги, если основания приостановления не предусмотрены федеральными законами и принятыми в соответствии с ними иными нормативными правовыми актами Российской Федерации, законами и иными нормативными правовыми актами Самарской области, муниципальными правовыми актами. В указанном случае досудебное (внесудебное) обжалование заявителем решений и действий (бездействия) МФЦ, работника МФЦ возможно в случае, если на МФЦ, решения и действия (бездействие) которого обжалуются, возложена функция по предоставлению соответствующих государственных или муниципальных услуг в полном объеме в порядке, определенном частью 1.3 статьи 16 Федерального закона от 27.07.2010 № 210-ФЗ "Об организации предоставления государственных и муниципальных услуг".

5.2. Жалобы на решения и действия (бездействие) Главы городского округа Жигулевск рассматриваются непосредственно указанным должностным лицом. Жалобы на решения и действия (бездействие) работника МФЦ подаются директору МФЦ. Жалобы на решения и действия (бездействие) МФЦ подаются в администрацию городского округа Жигулевск.

Жалоба на решения и действия (бездействие) муниципальных служащих подается в администрацию, предоставляющую муниципальные услуги.

5.3. В случае если жалоба содержит вопросы, решение которых не входит в компетенцию органа, в который она поступила, то жалоба перенаправляется в уполномоченный на ее рассмотрение орган не позднее семи рабочих дней со дня поступления жалобы.

При этом срок рассмотрения жалобы, установленный настоящим Порядком, исчисляется со дня регистрации жалобы в уполномоченном органе.

5.4. Жалоба подается в письменной форме на бумажном носителе, в электронной форме в администрацию городского округа Жигулевск либо в МФЦ.

5.5. Жалоба на решения и действия (бездействие) администрации городского округа Жигулевск, должностных лиц администрации городского округа Жигулевск, муниципального служащего, Главы городского округа Жигулевск может быть направлена по почте, через МФЦ, с использованием информационно-телекоммуникационной сети Интернет, официального сайта администрации городского округа Жигулевск, единого портала государственных и муниципальных услуг либо регионального портала государственных и муниципальных услуг, а также может быть принята при личном приеме заявителя.

5.6. Жалоба на решения и действия (бездействие) МФЦ, работника МФЦ может быть направлена по почте, с использованием информационно-телекоммуникационной сети Интернет, официального сайта МФЦ, единого портала государственных и муниципальных услуг либо регионального портала государственных и муниципальных услуг, а также может быть принята при личном приеме заявителя.

5.7. Подача жалобы осуществляется бесплатно. Заявитель, подавший жалобу, несет ответственность в соответствии с законодательством за достоверность сведений, содержащихся в представленной жалобе.

Жалоба составляется в произвольной форме.

5.8. Жалоба должна содержать:

1) наименование администрации городского округа Жигулевск, должностного лица администрации городского округа Жигулевск решения и (или) действия (бездействие) которых обжалуются;

2) фамилию, имя, отчество (последнее - при наличии), сведения о месте жительства заявителя - физического лица либо наименование, сведения о месте нахождения заявителя - юридического лица, а также номер (номера) контактного телефона, адрес (адреса) электронной почты (при наличии) и почтовый адрес, по которым должен быть направлен ответ заявителю;

3) сведения об обжалуемых решениях и действиях (бездействии), администрации городского округа Жигулевск, должностного лица администрации городского округа Жигулевск, либо муниципального служащего, МФЦ, работника МФЦ;

4) доводы, на основании которых заявитель не согласен с решением и действием (бездействием) администрации городского округа Жигулевск, должностного лица администрации городского округа Жигулевск, муниципального служащего, МФЦ, работника МФЦ. Заявителем могут быть представлены документы (при наличии), подтверждающие доводы заявителя, либо их копии.

В случае если жалоба не соответствует требованиям, установленным настоящим пунктом, она рассматривается в соответствии с Федеральным законом от 02.05.2006 № 59-ФЗ "О порядке рассмотрения обращений граждан Российской Федерации".

5.9. В случае если жалоба подается через представителя заявителя, также представляется документ, подтверждающий полномочия на осуществление действий от имени заявителя. В качестве документа, подтверждающего полномочия на осуществление действий от имени заявителя, может быть представлена:

1) оформленная в соответствии с законодательством Российской Федерации доверенность (для физических лиц);

2) оформленная в соответствии с законодательством Российской Федерации доверенность, заверенная печатью заявителя и подписанная руководителем заявителя или уполномоченным этим руководителем лицом (для юридических лиц);

3) копия решения о назначении или об избрании либо приказа о назначении физического лица на должность, в соответствии с которым такое физическое лицо обладает правом действовать от имени заявителя без доверенности.

5.10. Прием жалоб в письменной форме осуществляется органами, предоставляющими муниципальные услуги, в месте предоставления муниципальной услуги (в месте, где заявитель подавал запрос на получение муниципальной услуги, нарушение порядка которой обжалуется, либо в месте, где заявителем получен результат указанной муниципальной услуги).

Время приема жалоб должно совпадать со временем предоставления муниципальных услуг.

В случае подачи жалобы при личном приеме заявитель представляет документ, удостоверяющий его личность в соответствии с законодательством Российской Федерации.

5.11. В электронном виде жалоба может быть подана заявителем посредством:

1) официального сайта органа, предоставляющего муниципальную услугу, в информационно-телекоммуникационной сети Интернет;

2) федеральной государственной информационной системы "Единый портал государственных и муниципальных услуг (функций)": www.gosuslugi.ru;

3) региональной системы Единого портала государственных и муниципальных услуг "Портал государственных и муниципальных услуг Самарской области": www.pgu.samregion.ru и www.uslugi.samregion.ru.

При подаче жалобы в электронном виде документы, указанные в настоящем пункте, могут быть представлены в форме электронных документов, подписанных электронной подписью, вид которой предусмотрен законодательством Российской Федерации, при этом документ, удостоверяющий личность заявителя, не требуется.

5.12. Жалоба может быть подана заявителем через МФЦ. При поступлении жалобы МФЦ обеспечивает ее передачу в уполномоченный на ее рассмотрение орган в порядке и сроки, которые установлены соглашением о взаимодействии между МФЦ и органом, предоставляющим муниципальную услугу (далее - соглашение о взаимодействии), но не позднее следующего рабочего дня со дня поступления жалобы.

Жалоба на нарушение порядка предоставления муниципальной услуги многофункциональным центром рассматривается в соответствии с настоящим Порядком органом, предоставляющим муниципальную услугу, заключившим соглашение о взаимодействии.

При этом срок рассмотрения жалобы исчисляется со дня регистрации жалобы в уполномоченном на ее рассмотрение органе.

5.13. Жалоба регистрируется в течение одного дня со дня поступления в администрацию городского округа Жигулевск, указанному в пункте 2.2 настоящего регламента.

5.14. Жалоба, поступившая в администрацию городского округа Жигулевск, МФЦ, подлежит рассмотрению в течение пятнадцати рабочих дней со дня ее регистрации, а в случае обжалования отказа администрации городского округа Жигулевск, МФЦ, в приеме документов у заявителя либо в исправлении допущенных опечаток и ошибок или в случае обжалования нарушения установленного срока таких исправлений - в течение пяти рабочих дней со дня ее регистрации.

5.15. Жалоба не рассматривается по существу в следующих случаях:

1) имеется вступившее в законную силу принятое по заявлению (жалобе) с теми же сторонами, о том же предмете и по тем же основаниям решение или определение о прекращении производства по заявлению (жалобе) либо об утверждении мирового соглашения суда общей юрисдикции, арбитражного суда;

2) ранее подобная жалоба была рассмотрена (с теми же лицами, о том же предмете и по тем же основаниям);

3) жалоба содержит нецензурные либо оскорбительные выражения, угрозы жизни, здоровью и имуществу должностного лица, а также членов его семьи;

4) текст жалобы не поддается прочтению;

5) в письменной жалобе не указаны фамилия заявителя - физического лица, наименование юридического лица, общественного объединения, не являющегося юридическим лицом, направившего жалобу, почтовый адрес, по которому должен быть направлен ответ;

6) жалоба содержит вопросы, решение которых не входит в компетенцию органа, предоставляющего муниципальную услугу;

7) рассмотрение поставленного в жалобе вопроса связано с разглашением сведений, составляющих государственную или иную охраняемую федеральным законом тайну.

В случае если причины, по которым жалоба на действия (бездействие), решения администрации городского округа Жигулевск, должностного лица администрации городского округа Жигулевск, либо муниципального служащего и (или) их руководителей, МФЦ, его работников не была рассмотрена по существу, в последующем устранены, заявитель вправе вновь обратиться с жалобой.

5.16. Жалоба возвращается в случае, если жалоба подписана или подана лицом, не имеющим полномочий на ее подписание, подачу.

Возращение жалобы заявителю не препятствует повторному обращению заявителя с жалобой после устранения обстоятельств, послуживших основанием для возвращения жалобы.

5.17. На орган, предоставляющий муниципальную услугу, должностное лицо органа, предоставляющего муниципальную услугу, либо муниципального служащего, МФЦ, его работников, действия (бездействие) и (или) решения которых обжалуются, возлагается обязанность документально доказать законность обжалуемых действий (бездействия) и (или) решений.

Заявитель освобождается от обязанности доказывать незаконность обжалуемых действий (бездействия) и (или) решений.

В качестве доказательств допускаются любые сведения о фактах, на основе которых устанавливается наличие или отсутствие обстоятельств, обосновывающих требования и возражения сторон, а также иных обстоятельств, имеющих значение для правильного рассмотрения и разрешения жалобы, а также объяснения заинтересованных лиц, заключения экспертов, показания свидетелей, аудио- и видеозаписи, иные документы и материалы.

5.18. До момента вынесения решения по жалобе заявитель вправе обратиться с заявлением о прекращении рассмотрения его жалобы. В таком случае рассмотрение жалобы подлежит прекращению.

5.19. В случае если жалоба подана заявителем в администрацию городского округа Жигулевск, в компетенцию которого не входит принятие решения по жалобе, в течение 3 рабочих дней со дня ее регистрации указанный орган направляет жалобу в уполномоченный на ее рассмотрение орган и в письменной форме информирует заявителя о перенаправлении жалобы.

При этом срок рассмотрения жалобы исчисляется со дня регистрации жалобы в уполномоченном на ее рассмотрение органе.

5.20. По результатам рассмотрения жалобы принимается одно из следующих решений:

1) жалоба удовлетворяется, в том числе в форме отмены принятого решения, исправления допущенных опечаток и ошибок в выданных в результате предоставления государственной или муниципальной услуги документах, возврата заявителю денежных средств, взимание которых не предусмотрено нормативными правовыми актами Российской Федерации, нормативными правовыми актами субъектов Российской Федерации, муниципальными правовыми актами;

2) в удовлетворении жалобы отказывается.

5.21. Не позднее дня, следующего за днем принятия решения по жалобе, заявителю в письменной форме и по желанию заявителя - в электронном

в форме направляется мотивированный ответ о результатах рассмотрения жалобы.

5.22. В ответе по результатам рассмотрения жалобы указываются:

1) наименование органа, предоставляющего муниципальную услугу, рассматривающего жалобу, должность, фамилия, имя, отчество (при наличии) его должностного лица, принявшего решение по жалобе;

2) номер, дата, место принятия решения, включая сведения о должностном лице, решение или действие (бездействие) которого обжалуется;

3) фамилия, имя, отчество (при наличии) или наименование заявителя;

4) основания для принятия решения по жалобе;

5) принятое по жалобе решение;

6) в случае если жалоба признана обоснованной - сроки устранения выявленных нарушений, в том числе срок предоставления результата муниципальной услуги;

7) сведения о порядке обжалования принятого по жалобе решения. Ответ по результатам рассмотрения жалобы подписывается уполномоченным на рассмотрение жалобы должностным лицом органа, предоставляющего муниципальные услуги.

5.23. Уполномоченный на рассмотрение жалобы орган вправе оставить жалобу без ответа в следующих случаях:

1) наличие в жалобе нецензурных либо оскорбительных выражений, угроз жизни, здоровью и имуществу должностного лица, а также членов его семьи;

2) отсутствие возможности прочитать какую-либо часть текста жалобы, фамилию, имя, отчество (при наличии) и (или) почтовый адрес заявителя, указанные в жалобе.

5.24. В случае установления в ходе или по результатам рассмотрения жалобы признаков состава административного правонарушения или преступления администрации городского округа Жигулевск, в который поступила жалоба, незамедлительно направляет имеющиеся материалы в органы прокуратуры.

Жалоба, содержащая неточное наименование администрации городского округа Жигулевск наименование должности должностного лица администрации городского округа Жигулевск и (или) фамилии, имени, отчества должностного лица администрации городского округа Жигулевск, решения и действия (бездействие) которых обжалуются, не препятствует установлению органа или должностного лица администрации городского округа Жигулевск, в адрес которого была направлена жалоба, подлежит обязательному рассмотрению".

2.21 Приложения № 1, 2, 3, 4, 5, 6, 7, 8 изложить в новой редакции согласно приложению к настоящему постановлению.

3. Настоящее постановление вступает в силу со дня подписания и распространяется на правоотношения, возникшие с 01.01.2019 года.

4. Опубликовать настоящее постановление в газете "Вестник Жигулевска" и разместить на официальном сайте администрации городского округа Жигулевск в сети Интернет.

5. Контроль за исполнением настоящего постановления возложить на и.о. заместителя главы городского округа муниципальному имуществу и земельным отношениям Балахонова С.С.

Глава городского округа Д.В. Холин

Приложение № 1 к Административному регламенту предоставления муниципальной услуги "Предоставление сведений из государственной информационной системы обеспечения градостроительной деятельности"

Главе городского округа

(наименование руководителя и уполномоченного органа)

Наименование, юридический и почтовый адреса,

ИНН, ОГРН, банковские реквизиты, - для юридических лиц,

Ф. И. О., адрес регистрации

(места жительства) - для физических лиц,

номер телефона, факс

адрес электронной почты для связи с заявителем

Заявление о предоставлении сведений из государственной информационной системы обеспечения градостроительной деятельности

Прошу представить сведения, копию документа из государственной информационной системы обеспечения градостроительной деятельности (ГИСОГД) о:

(указать запрашиваемые сведения о развитии территории, застройке территории, земельном участке и (или) объекте капитального строительства,

иные сведения и копии документов)

по следующему разделу ГИСОГД (пометить раздел любым знаком в соответствующем поле):

Table with 3 columns: Название раздела, Знак, Дополнительные идентификаторы запрашиваемых сведений. Rows include: Раздел I "Документы территориального планирования...", Раздел II "Документы территориального планирования субъекта...", Раздел III "Документы территориального планирования...", Раздел IV "Правила землепользования и застройки...", Раздел V "Документация по планировке территорий...", Раздел VI "Изученность природных и техногенных условий...", Раздел VII "Изъятие и резервирование земельных участков...", Раздел VIII "Застроенные и подлежащие застройке земельные участки", Раздел IX "Геодезические и картографические материалы"

Форма предоставления сведений: (на бумажном и (или) электронном носителе)

Способ получения сведений: (лично, почтовым отправлением и (или) по электронной почте с указанием адреса электронной почты)

В случае отказа в предоставлении муниципальной услуги или уплаты заявителем суммы сверх установленного размера, прошу вернуть уплаченную или излишне уплаченную сумму, для чего указываю следующие реквизиты:

(номер счета и иные банковские реквизиты)

Настоящим даю свое согласие на обработку указанных в заявлении персональных данных.

20 г. (подпись) (расшифровка подписи)

Приложение № 2 к Административному регламенту предоставления муниципальной услуги "Предоставление сведений из государственной информационной системы обеспечения градостроительной деятельности"

Главе городского округа

(наименование руководителя и уполномоченного органа)

Наименование, юридический и почтовый адреса,

ИНН, ОГРН, банковские реквизиты, - для юридических лиц,

Ф. И. О., адрес регистрации

(места жительства) - для физических лиц,

номер телефона, факс

адрес электронной почты для связи с заявителем

Заявление о предоставлении сведений из государственной информационной системы обеспечения градостроительной деятельности о статусе земельного участка (земельных участков)

Прошу представить сведения из государственной информационной системы обеспечения градостроительной деятельности (ГИСОГД) о наличии земельного участка (земельных участков):

кадастровый номер (указывается, если имеется),

координаты характерных точек границ земельного участка (указываются в случае отсутствия в государственном кадастре недвижимости (Едином государственном реестре недвижимости) информации о границах земельного участка),

находящегося по адресу _____, площадью _____ кв.м,

в конкретной территориальной зоне, и распространения на данный земельный участок (земельные участки) градостроительного регламента (градостроительных регламентов) для целей получения выкопировки утверж-

денных правил землепользования и застройки городского округа Жигулевск с границами земельного участка (земельных участков), указанного (указанных) заявителем, границами территориальной зоны (территориальных зон), в которой находится земельный участок (земельные участки), сведения об установлении сервитута (сервитутов) в отношении соответствующего земельного участка (земельных участков), сведения о предоставлении разрешений на использование соответствующего земельного участка (земельных участков) без его (их) предоставления и установления сервитута, копию контрольно-геодезической съемки и исполнительный документ в отношении объектов, находящихся на территории соответствующего земельного участка (земельных участков) и имеющихся в распоряжении администрации городского округа Жигулевск, и градостроительного регламента (градостроительных регламентов).

Форма предоставления сведений: (на бумажном и (или) электронном носителе)

Способ получения сведений: (лично, почтовым отправлением и (или) по электронной почте с указанием адреса электронной почты)

В случае отказа в предоставлении муниципальной услуги или уплаты заявителем суммы сверх установленного размера, прошу вернуть уплаченную или излишне уплаченную сумму, для чего указываю следующие реквизиты:

(номер счета и иные банковские реквизиты)

Настоящим даю свое согласие на обработку указанных в заявлении персональных данных.

20 г. (подпись) (расшифровка подписи)

Приложение № 3 к Административному регламенту предоставления муниципальной услуги "Предоставление сведений из государственной информационной системы обеспечения градостроительной деятельности"


Реквизиты для внесения платы за предоставление муниципальной услуги в безналичной форме

Городской округ Жигулевск, из государственной информационной системы обеспечения градостроительной деятельности которого предоставляются сведения в соответствии с Административным регламентом

Администрация городского округа Жигулевск Самарской области 445350, Самарская область, г.о. Жигулевск, г. Жигулевск, ул. Пушкина, д. 17, УФК по Самарской области (Администрация городского округа Жигулевск Самарской области), л/сч 04423004220, р/с 40101810822020012001, Отделение Самара, г. Самара КБК 602 1 13 01994 04 0000 130 (Прочие доходы от оказания платных работ (услуг) получателями средств бюджетов городских округов) БИК 043601001, ИНН 6345003980, КПП 634501001 ОКТМО 36704000 ОКПО 04031457 ОКВЭД 75.11.31

Приложение № 4 к Административному регламенту предоставления муниципальной услуги "Предоставление сведений из государственной информационной системы обеспечения градостроительной деятельности"

Блок-схема предоставления муниципальной услуги



Приложение № 5 к Административному регламенту предоставления муниципальной услуги "Предоставление сведений из государственной информационной системы обеспечения градостроительной деятельности"

наименование и почтовый адрес получателя муниципальной услуги (для юридических лиц)

ФИО, почтовый адрес получателя муниципальной услуги (для физических лиц)

Уведомление о регистрации запроса (заявления), направленного по почте (в электронной форме)

20 г. (дата)

Ваше заявление (уведомление) о предоставлении муниципальной услуги по предоставлению сведений из государственной информационной системы обеспечения градостроительной деятельности, направленное Вами в наш адрес по почте (в электронной форме), принято

20 г. и зарегистрировано № _____

Специалист _____

Приложение № 6 к Административному регламенту предоставления муниципальной услуги "Предоставление сведений из государственной информационной системы обеспечения градостроительной деятельности"

РАСПИСКА

о приеме документов, необходимых для предоставления муниципальной услуги

Дана _____

(наименование - для заявителя - юридического лица, фамилия, имя, отчество - для заявителя - физического лица)

в том, что от него (нее) " " 20 г. получены следующие документы:

Итого предоставленных документов: _____

Документы зарегистрированы под № _____ от " " 20 г.

(должность, инициалы, фамилия) (подпись)

должностного лица, принявшего документы)

" " 20 г.

Приложение № 7 к Административному регламенту предоставления администрации городского округа Жигулёвск муниципальной услуги "Предоставление сведений из государственной информационной системы обеспечения градостроительной деятельности"

наименование и почтовый адрес получателя муниципальной услуги (для юридических лиц)
 ФИО, почтовый адрес получателя муниципальной услуги (для физических лиц)

УВЕДОМЛЕНИЕ об отказе в предоставлении муниципальной услуги

Вам, _____ (наименование - для заявителя - юридического лица, фамилия, имя, отчество - для заявителя - физического лица)

в результате рассмотрения Вашего заявления о предоставлении муниципальной услуги по предоставлению сведений из государственной информационной системы обеспечения градостроительной деятельности от _____ (указать дату регистрации заявления) № _____ (указать регистрационный номер заявления) отказано в предоставлении муниципальной услуги по предоставлению сведений

из государственной информационной системы обеспечения градостроительной деятельности по следующему основанию (основаниям):

(основание или основания отказа в предоставлении муниципальной услуги в соответствии с пунктом 2.9 Административного регламента)

Заместитель главы городского округа _____ (подпись) (фамилия, инициалы)
 М.П. _____ 20__ г.

Приложение № 8 к Административному регламенту предоставления администрации городского округа Жигулёвск муниципальной услуги "Предоставление сведений из государственной информационной системы обеспечения градостроительной деятельности"

наименование и почтовый адрес получателя муниципальной услуги (для юридических лиц)

ФИО, почтовый адрес получателя муниципальной услуги (для физических лиц)

УВЕДОМЛЕНИЕ об общем размере платы за предоставление муниципальной услуги

Вам, _____ (наименование - для заявителя - юридического лица, фамилия, имя, отчество - для заявителя - физического лица)

для предоставления запрошенных Вами сведений из государственной информационной системы обеспечения градостроительной деятельности в соответствии с Вашим заявлением от _____ (указать дату регистрации заявления) № _____ (указать регистрационный номер заявления) необходимо не позднее чем в недельный срок со дня получения настоящего уведомления оплатить предоставление муниципальной услуги в сумме _____ (указывается сумма цифрами и прописью) рублей, рассчитанной в соответствии с пунктом 2.11 Административного регламента предоставления администрации городского округа Жигулёвск муниципальной услуги "Предоставление сведений из государственной информационной системы обеспечения градостроительной деятельности" путем перечисления на счет: _____ (указывается номер счета и иные реквизиты для внесения платы за предоставление муниципальной услуги в безналичной форме в соответствии с Приложением № 3 к Административному регламенту)

Заместитель главы городского округа _____ (подпись) (фамилия, инициалы)
 М.П. _____

ПОСТАНОВЛЕНИЕ администрации г. о. Жигулёвск от 08.02.2019 № 233 об внесении изменений в муниципальную программу "О мерах социальной поддержки отдельных категорий граждан городского округа Жигулёвск" на 2018-2022 годы, утвержденную постановлением администрации городского округа Жигулёвск от 23.03.2017 № 546

В соответствии с решением Думы городского округа Жигулёвск от 10.12.2018 № 406 "О бюджете городского округа Жигулёвск на 2019 год и на плановый период 2020 и 2021 годов", Порядком принятия решений о разработке муниципальных программ городского округа Жигулёвск, их формирования и реализации, утвержденным постановлением администрации городского округа Жигулёвск от 28.01.2015 № 2нпа, руководствуясь Уставом городского округа Жигулёвск Самарской области, ПОСТАНОВЛЯЮ:

1. Внести в муниципальную программу "О мерах социальной поддержки отдельных категорий граждан городского округа Жигулёвск" на 2018-2022 годы, утвержденную постановлением администрации городского округа Жигулёвск от 23.03.2017 № 546 (далее - Программа), следующие изменения:

1.1. Графу 9 "Объемы и источники финансирования муниципальной программы" Паспорта Программы изложить в следующей редакции:

" 9. Объемы и источники финансирования муниципальной программы

Общий объем финансирования Программы составляет 5 606,87 тыс. руб., из них:

- средства местного бюджета - 3 703,77 тыс.руб., в том числе по годам:
 2018 год - 2 403,77 тыс. руб.;
 2019 год - 1 300,00 тыс.руб.;
 2020 год - 0,00 тыс.руб.;
 2021 год - 0,00 тыс.руб.;
 2022 год - 0,00 тыс.руб.

- средства областного бюджета - 1 903,10 тыс.руб., в том числе по годам:
 2018 год - 1 903,10 тыс.руб.

В разрезе подпрограмм:

1. Подпрограмма № 1 "Ветераны" на 2018-2022 годы - 0,00 тыс.руб.

Объем финансирования подпрограммы составляет 0,00 тыс.руб.

2. Подпрограмма № 2 "Доступная среда" на 2018-2022 годы

Объем финансирования подпрограммы составляет 2 537,47 тыс.руб., из них:

- средства местного бюджета - 634,37 тыс.руб., в том числе по годам:
 2018 - 634,37 тыс.руб.;
 2019 - 0,00 тыс.руб.;
 2020 - 0,00 тыс.руб.;
 2021 - 0,00 тыс.руб.;
 2022 - 0,00 тыс.руб.

- средства областного бюджета 1 903,10 тыс.руб. (1 903,10 тыс.руб. - спортивные объекты города), в том числе по годам:

2018 - 1 903,10 тыс.руб.
 Источник финансирования - местный и областной бюджеты.

3. Подпрограмма № 3 "Социальная поддержка многодетных семей и семей с детьми - инвалидами" на 2018-2022 годы.

Объем финансирования подпрограммы составляет

- средства местного бюджета 3 069,40 тыс.руб., в том числе по годам:
 2018 - 1 769,40 тыс.руб.;
 2019 - 1 300,00 тыс.руб.;
 2020 - 0,00 тыс.руб.;
 2021 - 0,00 тыс.руб.;
 2022 - 0,00 тыс.руб.

1.2. Раздел 5 "Источники финансирования муниципальной программы с распределением по годам и объемам, обоснование ресурсного обеспечения реализации муниципальной программы" Программы изложить в следующей редакции:

"Общий объем финансирования Программы составляет 5 606,87 тыс.руб., из них:

- средства местного бюджета - 3 703,77 тыс.руб., в том числе по годам:
 2018 год - 2 403,77 тыс.руб.;
 2019 год - 1 300,00 тыс.руб.;
 2020 год - 0,00 тыс.руб.;
 2021 год - 0,00 тыс.руб.;
 2022 год - 0,00 тыс.руб.

- средства областного бюджета - 1 903,10 тыс.руб., в том числе по годам:
 2018 год - 1 903,10 тыс.руб.

В разрезе подпрограмм:

1. Подпрограмма № 1 "Ветераны" на 2018-2022 годы - 0,00 тыс.руб.

Объем финансирования подпрограммы составляет 0,00 тыс.руб.

2. Подпрограмма № 2 "Доступная среда" на 2018-2022 годы

Объем финансирования подпрограммы составляет 2 537,47 тыс.руб., из них:

- средства местного бюджета - 634,37 тыс.руб., в том числе по годам:
 2018 - 634,37 тыс.руб.;
 2019 - 0,00 тыс.руб.;
 2020 - 0,00 тыс.руб.;
 2021 - 0,00 тыс.руб.;
 2022 - 0,00 тыс.руб.

- средства областного бюджета 1 903,10 тыс.руб. (1 903,10 тыс.руб. - спортивные объекты города), в том числе по годам:

2018 - 1 903,10 тыс.руб.
 Источник финансирования - местный и областной бюджеты.

3. Подпрограмма № 3 "Социальная поддержка многодетных семей и семей с детьми - инвалидами" на 2018-2022 годы.

Объем финансирования подпрограммы составляет

- средства местного бюджета 3 069,40 тыс.руб., в том числе по годам:
 2018 - 1 769,40 тыс.руб.;
 2019 - 1 300,00 тыс.руб.;
 2020 - 0,00 тыс.руб.;
 2021 - 0,00 тыс.руб.;
 2022 - 0,00 тыс.руб.

1.3. Графу 9 "Объемы и источники финансирования подпрограммы" Паспорта подпрограммы № 2 Программы изложить в следующей редакции:

" 9. Объемы и источники финансирования подпрограммы

Объем финансирования подпрограммы составляет 2 537,47 тыс.руб., из них:

- средства местного бюджета - 634,37 тыс.руб., в том числе по годам:
 2018 - 634,37 тыс.руб.;
 2019 - 0,00 тыс.руб.;
 2020 - 0,00 тыс.руб.;
 2021 - 0,00 тыс.руб.;
 2022 - 0,00 тыс.руб.

- средства областного бюджета 1 903,10 тыс.руб. (1 903,10 тыс.руб. - спортивные объекты города), в том числе по годам:
 2018 - 1 903,10 тыс.руб.

Источники финансирования - местный и областной бюджеты.

1.4. Графу 9 "Объемы и источники финансирования подпрограммы" Паспорта подпрограммы № 3 Программы изложить в следующей редакции:

" 9. Объемы и источники финансирования подпрограммы

Объем финансирования подпрограммы составляет

- средства местного бюджета 3 069,40 тыс.руб., в том числе по годам:
 2018 - 1 769,40 тыс.руб.;
 2019 - 1 300,00 тыс.руб.;
 2020 - 0,00 тыс.руб.;
 2021 - 0,00 тыс.руб.;
 2022 - 0,00 тыс.руб.

- средства областного бюджета 1 903,10 тыс.руб. (1 903,10 тыс.руб. - спортивные объекты города), в том числе по годам:

2018 - 1 903,10 тыс.руб.
 Источники финансирования подпрограммы с распределением по годам и объемам, обоснование ресурсного обеспечения реализации

подпрограммы" подпрограммы № 2 Программы изложить в следующей редакции:

"Объем финансирования подпрограммы составляет 2 537,47 тыс.руб., из них:

- средства местного бюджета - 634,37 тыс.руб., в том числе по годам:
 2018 - 634,37 тыс.руб.;
 2019 - 0,00 тыс.руб.;
 2020 - 0,00 тыс.руб.;
 2021 - 0,00 тыс.руб.;
 2022 - 0,00 тыс.руб.

- средства областного бюджета 1 903,10 тыс.руб. (1 903,10 тыс.руб. - спортивные объекты города), в том числе по годам:
 2018 - 1 903,10 тыс.руб.

Источники финансирования - местный и областной бюджеты".

1.6. Раздел 5 "Источники финансирования подпрограммы с распределением по годам и объемам, обоснование ресурсного обеспечения реализации подпрограммы" подпрограммы № 3 Программы изложить в следующей редакции:

"Объем финансирования подпрограммы составляет

- средства местного бюджета 3 069,40 тыс.руб., в том числе по годам:
 2018 - 1 769,40 тыс.руб.;
 2019 - 1 300,00 тыс.руб.;
 2020 - 0,00 тыс.руб.;
 2021 - 0,00 тыс.руб.;
 2022 - 0,00 тыс.руб.

- средства областного бюджета 1 903,10 тыс.руб. (1 903,10 тыс.руб. - спортивные объекты города), в том числе по годам:
 2018 - 1 903,10 тыс.руб.

Источники финансирования - местный бюджет".

Объемы финансирования, предусмотренные подпрограммой, носят ориентировочный характер и подлежат ежегодной корректировке при формировании и утверждении бюджета на очередной финансовый год".

1.7. Приложение № 1 к Программе изложить в редакции в соответствии с приложением № 1 к настоящему постановлению.

1.8. Приложение № 2 к Программе изложить в редакции в соответствии с приложением № 2 к настоящему постановлению.

2. Настоящее постановление вступает в силу с момента подписания.

3. Опубликовать настоящее постановление в газете "Вестник Жигулёвска".

4. Контроль за исполнением настоящего постановления возложить на и.о.первого заместителя главы городского округа Жигулёвск Миллионова О.В.

Глава городского округа Д.В. Холин

Приложение № 1 к постановлению администрации городского округа Жигулёвск от 08.02.2019 г. № 233

Целевые индикаторы (показатели), характеризующие ежегодный ход и итоги реализации муниципальной программы

| № п/п | Наименование целевого индикатора (показателя) | Единица измерения | Значение целевых индикаторов (показателей) в плановом периоде (прогноз) | | | | | Ответственный исполнитель |
|--|--|-------------------|---|--------------|-------------|--------------|-------------|---|
| | | | 2018 | 2019 | 2020 | 2021 | 2022 | |
| 1 | 2 | 3 | 4 | 5 | 6 | 7 | 8 | 9 |
| Подпрограмма № 1 "Ветераны" на 2018-2022 годы | | | | | | | | |
| Задача 1. Координация взаимодействия администрации городского округа Жигулёвск, общественных объединений, других учреждений и организаций при решении проблем ветеранов. | | | | | | | | |
| 1.1. | Количество консультаций, данных ветеранам, по вопросам предоставления мер социальной поддержки | Человек | 3000 | 3000 | 3000 | 3000 | 3000 | Управление социального развития администрации городского округа Жигулёвск, ГКУ СО "ГУСЗН Центрального округа" Управления по городскому округу Жигулёвск, МБУ "Многофункциональный центр предоставления государственных и муниципальных услуг" |
| Задача 2. Организация медико-социальной реабилитации ветеранов и граждан пожилого возраста. | | | | | | | | |
| 2.1. | Количество ветеранов, прошедших ежегодный медицинский осмотр | Человек | 760 | 760 | 760 | 760 | 760 | Управление социального развития администрации городского округа Жигулёвск, ГБУЗ СО "Жигулёвская центральная городская больница" |
| 2.2. | Количество ветеранов, получивших социальные услуги | Человек | 1270 | 1270 | 1270 | 1270 | 1270 | Управление социального развития администрации городского округа Жигулёвск; Государственное бюджетное учреждение Самарской области "Комплексный центр социального обслуживания населения Центрального округа" отделение г.о.Жигулёвск; |
| 2.3. | Количество ветеранов, получивших услуги пункта протезно-технических средств реабилитации | Человек | 50 | 50 | 50 | 50 | 50 | Управление социального развития администрации городского округа Жигулёвск, Государственное бюджетное учреждение Самарской области "Комплексный центр социального обслуживания населения Центрального округа" отделение г.о.Жигулёвск; |
| 2.4. | Количество ветеранов, обученных навыкам пользования техническими средствами реабилитации | Человек | 100 | 100 | 100 | 100 | 100 | Управление социального развития администрации городского округа Жигулёвск, Государственное бюджетное учреждение Самарской области "Комплексный центр социального обслуживания населения Центрального округа" отделение г.о.Жигулёвск; |
| 2.5. | Количество ветеранов, обеспеченных путевками на санаторно-курортное лечение | Человек | 90 | 90 | 90 | 90 | 90 | Управление социального развития администрации городского округа Жигулёвск, Государственное бюджетное учреждение Самарской области "Комплексный центр социального обслуживания населения Центрального округа" отделение г.о.Жигулёвск; |
| Задача 3. Создание условий для активного участия ветеранов в общественной жизни, укрепление социальных связей | | | | | | | | |
| 3.1. | Количество ветеранов, охваченных культурно-массовыми и спортивными мероприятиями | Человек | 2200 | 2200 | 2200 | 2200 | 2200 | Управление социального развития администрации городского округа Жигулёвск |
| Подпрограмма № 2 "Доступная среда" на 2018-2022 годы | | | | | | | | |
| Задача 1.1. Обеспечение мероприятий по медицинской, социальной и психологической реабилитации инвалидов. | | | | | | | | |
| 1.1.1. | Количество инвалидов, которым определены показания для проведения эндопротезирования, глазопротезирования, кардиохирургических операций | Человек | 25/1/6 | 25/1/6 | 25/1/6 | 25/1/6 | 25/1/6 | Управление социального развития администрации городского округа Жигулёвск, ГБУЗ СО "Жигулёвская центральная городская больница" |
| 1.1.2. | Количество инвалидов, поставленных на диспансерный учет для восстановительно-поддерживающей терапии | Человек | 250 | 250 | 250 | 250 | 250 | Управление социального развития администрации городского округа Жигулёвск, ГБУЗ СО "Жигулёвская центральная городская больница" |
| 1.1.3. | Количество лиц, прошедших диспансеризацию из числа лиц, впервые признанных инвалидами и инвалидов трудоспособного возраста | Человек | 250/100 | 250/100 | 250/100 | 250/100 | 250/100 | Управление социального развития администрации городского округа Жигулёвск, ГБУЗ СО "Жигулёвская центральная городская больница" |
| 1.1.4. | Количество обследованных инвалидов по рекомендации БМСЭ | Человек | 520 | 520 | 520 | 520 | 520 | Управление социального развития администрации городского округа Жигулёвск, ГБУЗ СО "Жигулёвская центральная городская больница" |
| 1.1.5. | Количество инвалидов, обеспеченных путевками на санаторно-курортное лечение | Человек | 100 | 100 | 100 | 100 | 100 | Управление социального развития администрации городского округа Жигулёвск, Государственное бюджетное учреждение Самарской области "Комплексный центр социального обслуживания населения Центрального округа" отделение г.о.Жигулёвск; |
| 1.1.6. | Количество безработных инвалидов, направленных на обучение согласно индивидуальной программе реабилитации (ИПР) | Человек | 3 | 3 | 3 | 3 | 3 | Управление социального развития администрации городского округа Жигулёвск, ГКУ СО "Центр занятости населения городского округа Жигулёвск" |
| 1.1.7. | Количество безработных инвалидов, получивших профориентационные консультации | Человек | 30 | 30 | 30 | 30 | 30 | Управление социального развития администрации городского округа Жигулёвск, ГКУ СО "Центр занятости населения городского округа Жигулёвск" |
| 1.1.8. | Количество безработных инвалидов, получивших государственные услуги по социальной адаптации | Человек | 10 | 10 | 10 | 10 | 10 | Управление социального развития администрации городского округа Жигулёвск, ГКУ СО "Центр занятости населения городского округа Жигулёвск" |
| 1.1.9. | Количество безработных инвалидов, направленных на временные работы | Человек | 12 | 12 | 12 | 12 | 12 | Управление социального развития администрации городского округа Жигулёвск, ГКУ СО "Центр занятости населения городского округа Жигулёвск" |
| 1.1.10. | Количество безработных инвалидов, направленных на общественные работы | Человек | 16 | 16 | 16 | 16 | 16 | Управление социального развития администрации городского округа Жигулёвск, ГКУ СО "Центр занятости населения городского округа Жигулёвск" |
| 1.1.11. | Количество безработных инвалидов, получивших государственные услуги по психологической поддержке | Человек | 16 | 16 | 16 | 16 | 16 | Управление социального развития администрации городского округа Жигулёвск, ГКУ СО "Центр занятости населения городского округа Жигулёвск" |
| Задача 1.2. Обеспечение инвалидов средствами реабилитации и приспособлениями, облегчающими их труд и быт. | | | | | | | | |
| 1.2.1. | Количество инвалидов, обеспеченных вспомогательными техническими средствами реабилитации в соответствии с индивидуальными программами реабилитации | Человек / средств | 450/205 800 | 450/205 5800 | 450/205 800 | 450/205 5800 | 450/205 800 | Управление социального развития администрации городского округа Жигулёвск, Государственное бюджетное учреждение Самарской области "Комплексный центр социального обслуживания населения Центрального округа" отделение г.о.Жигулёвск; |
| 1.2.2. | Количество инвалидов, получивших услуги пункта протезно-технических средств реабилитации | Человек | 100 | 100 | 100 | 100 | 100 | Управление социального развития администрации городского округа Жигулёвск, Государственное бюджетное учреждение Самарской области "Комплексный центр социального обслуживания населения Центрального округа" отделение г.о.Жигулёвск; |
| 1.2.3. | Количество инвалидов, обученных навыкам пользования техническими средствами реабилитации | Человек | 500 | 500 | 500 | 500 | 500 | Управление социального развития администрации городского округа Жигулёвск, Государственное бюджетное учреждение Самарской области "Комплексный центр социального обслуживания населения Центрального округа" отделение г.о.Жигулёвск; |

| 1 | 2 | 3 | 4 | 5 | 6 | 7 | 8 | 9 |
|--|--|-------------|-------|-------|-------|-------|-------|---|
| Задача 2.1. Обеспечение беспрепятственного доступа и пользования инвалидами объектами социальной и транспортной инфраструктуры | | | | | | | | |
| 2.1.1. | Количество инвалидов, получивших "Транспортные услуги" | Человек | 50 | 50 | 50 | 50 | 50 | Управление социального развития администрации городского округа Жигулевск, Государственное бюджетное учреждение Самарской области "Комплексный центр социального обслуживания населения Центрального округа" отделение г.о.Жигулевск; |
| 2.1.2. | Количество обустроенных колясочных съездов на перекрестках улиц | Ед. | - | - | - | - | - | Администрация городского округа Жигулевск, Управление социального развития администрации городского округа Жигулевск |
| 2.1.3. | Количество муниципальных учреждений, оборудованных с целью обеспечения доступности для инвалидов пандусами и поручнями | Ед. | 2 | 1 | 1 | 1 | 1 | Администрация городского округа Жигулевск, Управление социального развития администрации городского округа Жигулевск |
| 2.1.4. | Количество социально-значимых объектов муниципальной собственности, адаптированных с учетом требований их доступности для маломобильных граждан | Ед. | 2 | 1 | 1 | 1 | 1 | Администрация городского округа Жигулевск, Управление социального развития администрации городского округа Жигулевск |
| Задача 2.2. Обеспечение социокультурной реабилитации инвалидов | | | | | | | | |
| 2.2.1. | Количество культурно-массовых и спортивных мероприятий, проведенных для инвалидов и детей-инвалидов | Ед./человек | 8/360 | 8/360 | 8/360 | 8/360 | 8/360 | Управление социального развития администрации городского округа Жигулевск |
| Задача 2.3. Информационное, кадровое и методическое обеспечение системы реабилитации инвалидов | | | | | | | | |
| 2.3.1. | Количество публикаций и телерепортажей, посвященных актуальным проблемам инвалидов, деятельности их общественных организаций, освещающих мероприятия по созданию безбарьерной среды жизнедеятельности для маломобильных групп населения в городском округе Жигулевск | Ед. | 6 | 6 | 6 | 6 | 6 | Отдел по работе со СМИ администрации городского округа Жигулевск |
| 2.3.2. | Количество консультаций, данных инвалидам по вопросам предоставления мер социальной поддержки | Ед. | 2700 | 2700 | 2700 | 2700 | 2700 | Управление социального развития администрации городского округа Жигулевск, ГКУ СО "ГУСЗН Центрального округа" Управления по городскому округу Жигулевск, МБУ "Многофункциональный центр предоставления государственных и муниципальных услуг" |
| Подпрограмма № 3 "Социальная поддержка многодетных семей" на 2018-2022 годы | | | | | | | | |
| 3.1. | Количество порций для детей из многодетных семей, получающих пенсию по потере кормильца и детей-инвалидов, получивших возмещение затрат на питание | Ед. | 2755 | 1379 | 1379 | 1379 | 1379 | Управление социального развития администрации городского округа Жигулевск |
| 3.2. | Количество порций для детей из многодетных семей, признанных в установленном порядке малоимущими, получивших возмещение 50% от стоимости завтрака | Ед. | 48702 | 33104 | 33104 | 33104 | 33104 | Управление социального развития администрации городского округа Жигулевск |

Приложение к постановлению администрации городского округа Жигулёвск от 08.02.2019 г. № 233

Перечень мероприятий муниципальной программы

тыс. руб.

| № п/п | Мероприятие | Источник финансирования Программы - местный бюджет | | | | | Источник финансирования программы - областной бюджет | | | | | ИТОГО по Программе | Ответственный исполнитель мероприятия | | |
|--|--|--|-------|-------|-------|-------|--|-----------------------------------|-------|-------|-------|--------------------|---------------------------------------|-------|--|
| | | Всего, в т.ч. по годам реализации | 2018 | 2019 | 2020 | 2021 | 2022 | Всего, в т.ч. по годам реализации | 2018 | 2019 | 2020 | | | 2021 | 2022 |
| 1 | 2 | 3 | 4 | 5 | 6 | 7 | 8 | 9 | 10 | 11 | 12 | 13 | 14 | 15 | 16 |
| Подпрограмма № 1 "Ветераны" на 2018-2022 годы | | | | | | | | | | | | | | | |
| Задача 1. Координация взаимодействия администрации городского округа Жигулевск, общественных объединений, других учреждений и организаций при решении проблем ветеранов. | | | | | | | | | | | | | | | |
| 1.1. | Организация рабочих встреч Совета Жигулевской городской общественной организации ветеранов (пенсионеров) войны, труда, Вооруженных Сил и правоохранительных органов с депутатами, должностными лицами администрации городского округа Жигулевск, муниципальных учреждений по обсуждению актуальных проблем ветеранов | 0,000 | 0,000 | 0,000 | 0,000 | 0,000 | 0,000 | 0,000 | 0,000 | 0,000 | 0,000 | 0,000 | 0,000 | 0,000 | Управление социального развития администрации городского округа Жигулевск |
| 1.2. | Оказание содействия в обеспечении деятельности Жигулевской городской общественной организации ветеранов (пенсионеров) войны, труда, Вооруженных Сил и правоохранительных органов | 0,000 | 0,000 | 0,000 | 0,000 | 0,000 | 0,000 | 0,000 | 0,000 | 0,000 | 0,000 | 0,000 | 0,000 | 0,000 | Управление социального развития администрации городского округа Жигулевск |
| 1.3. | Размещение информационных материалов о ветеранах в средствах массовой информации и на официальном сайте администрации городского округа Жигулевск | 0,000 | 0,000 | 0,000 | 0,000 | 0,000 | 0,000 | 0,000 | 0,000 | 0,000 | 0,000 | 0,000 | 0,000 | 0,000 | Организационно-информационный отдел администрации городского округа Жигулевск |
| 1.4. | Информационное сопровождение городских мероприятий, проводимых для ветеранов и с их участием | 0,000 | 0,000 | 0,000 | 0,000 | 0,000 | 0,000 | 0,000 | 0,000 | 0,000 | 0,000 | 0,000 | 0,000 | 0,000 | Организационно-информационный отдел администрации городского округа Жигулевск |
| 1.5. | Консультирование ветеранов по вопросам предоставления мер социальной поддержки | 0,000 | 0,000 | 0,000 | 0,000 | 0,000 | 0,000 | 0,000 | 0,000 | 0,000 | 0,000 | 0,000 | 0,000 | 0,000 | "ГКУ СО «ГУСЗН Центрального округа» Управления по городскому округу Жигулевск, МБУ «Многофункциональный центр предоставления государственных и муниципальных услуг» |
| 1.6. | Оказание содействия в проведении торжественных мероприятий Жигулевской городской общественной организации ветеранов (пенсионеров) войны, труда и Вооруженных Сил и правоохранительных органов | 0,000 | 0,000 | 0,000 | 0,000 | 0,000 | 0,000 | 0,000 | 0,000 | 0,000 | 0,000 | 0,000 | 0,000 | 0,000 | Управление социального развития администрации городского округа Жигулевск |
| | Итого по задаче 1: | 0,000 | 0,000 | 0,000 | 0,000 | 0,000 | 0,000 | 0,000 | 0,000 | 0,000 | 0,000 | 0,000 | 0,000 | 0,000 | |
| Задача 2. Организация медико-социальной реабилитации ветеранов и граждан пожилого возраста. | | | | | | | | | | | | | | | |
| 2.1. | Проведение ежегодного медицинского осмотра ветеранов войны | 0,000 | 0,000 | 0,000 | 0,000 | 0,000 | 0,000 | 0,000 | 0,000 | 0,000 | 0,000 | 0,000 | 0,000 | 0,000 | Государственное бюджетное учреждение Самарской области «Комплексный центр социального обслуживания населения Центрального округа» отделение г.о.Жигулевск |
| 2.2. | Организация тесного взаимодействия с госпиталем для ветеранов войны городского округа Самара, по вопросам лечения ветеранов войны | 0,000 | 0,000 | 0,000 | 0,000 | 0,000 | 0,000 | 0,000 | 0,000 | 0,000 | 0,000 | 0,000 | 0,000 | 0,000 | Государственное бюджетное учреждение Самарской области «Комплексный центр социального обслуживания населения Центрального округа» отделение г.о.Жигулевск |
| 2.3. | Предоставление гарантированных и дополнительных социальных услуг гражданам пожилого возраста в соответствии с действующим законодательством | 0,000 | 0,000 | 0,000 | 0,000 | 0,000 | 0,000 | 0,000 | 0,000 | 0,000 | 0,000 | 0,000 | 0,000 | 0,000 | Государственное бюджетное учреждение Самарской области «Комплексный центр социального обслуживания населения Центрального округа» отделение г.о.Жигулевск |
| 2.4. | Обучение граждан навыкам общего ухода за пожилыми и тяжело больными людьми в "Школе ухода" | 0,000 | 0,000 | 0,000 | 0,000 | 0,000 | 0,000 | 0,000 | 0,000 | 0,000 | 0,000 | 0,000 | 0,000 | 0,000 | Государственное бюджетное учреждение Самарской области «Комплексный центр социального обслуживания населения Центрального округа» отделение г.о.Жигулевск |
| 2.5. | Обеспечение ветеранов техническими средствами реабилитации через пункт проката | 0,000 | 0,000 | 0,000 | 0,000 | 0,000 | 0,000 | 0,000 | 0,000 | 0,000 | 0,000 | 0,000 | 0,000 | 0,000 | Государственное бюджетное учреждение Самарской области «Комплексный центр социального обслуживания населения Центрального округа» отделение г.о.Жигулевск |
| 2.6. | Оказание психологической помощи ветеранам при обращениях в Центр социального обслуживания | 0,000 | 0,000 | 0,000 | 0,000 | 0,000 | 0,000 | 0,000 | 0,000 | 0,000 | 0,000 | 0,000 | 0,000 | 0,000 | Государственное бюджетное учреждение Самарской области «Комплексный центр социального обслуживания населения Центрального округа» отделение г.о.Жигулевск |
| 2.7. | Обеспечение ветеранов путевками на санаторно-курортное лечение в соответствии с действующим законодательством | 0,000 | 0,000 | 0,000 | 0,000 | 0,000 | 0,000 | 0,000 | 0,000 | 0,000 | 0,000 | 0,000 | 0,000 | 0,000 | Государственное бюджетное учреждение Самарской области «Комплексный центр социального обслуживания населения Центрального округа» отделение г.о.Жигулевск |
| 2.8. | Оказание ветеранам услуг "Социального такси" | 0,000 | 0,000 | 0,000 | 0,000 | 0,000 | 0,000 | 0,000 | 0,000 | 0,000 | 0,000 | 0,000 | 0,000 | 0,000 | Государственное бюджетное учреждение Самарской области «Комплексный центр социального обслуживания населения Центрального округа» отделение г.о.Жигулевск |
| | Итого по задаче 2: | 0,000 | 0,000 | 0,000 | 0,000 | 0,000 | 0,000 | 0,000 | 0,000 | 0,000 | 0,000 | 0,000 | 0,000 | 0,000 | |
| Задача 3. Создание условий для активного участия ветеранов в общественной жизни, укрепление социальных связей. | | | | | | | | | | | | | | | |
| 3.1. | Организация и проведение "Уроков мужества", встреч учащихся школ с ветеранами войны | 0,000 | 0,000 | 0,000 | 0,000 | 0,000 | 0,000 | 0,000 | 0,000 | 0,000 | 0,000 | 0,000 | 0,000 | 0,000 | Управление социального развития администрации городского округа Жигулевск |
| 3.2. | Проведение мероприятия "Вахта Памяти", посвященного празднованию Дня Победы | 0,000 | 0,000 | 0,000 | 0,000 | 0,000 | 0,000 | 0,000 | 0,000 | 0,000 | 0,000 | 0,000 | 0,000 | 0,000 | Центральное управление министерства образования и науки Самарской области (далее - ЦУМОН), Управление социального развития администрации городского округа Жигулевск |
| 3.3. | Проведение акции "Георгиевская ленточка" | 0,000 | 0,000 | 0,000 | 0,000 | 0,000 | 0,000 | 0,000 | 0,000 | 0,000 | 0,000 | 0,000 | 0,000 | 0,000 | Управление социального развития администрации городского округа Жигулевск |
| 3.4. | Реализация проекта "Наша общая Победа" | 0,000 | 0,000 | 0,000 | 0,000 | 0,000 | 0,000 | 0,000 | 0,000 | 0,000 | 0,000 | 0,000 | 0,000 | 0,000 | Управление социального развития администрации городского округа Жигулевск |
| 3.5. | Организация и проведение встречи в Клубе общения "Душа России", посвященной Дню снятия блокады в Ленинграде | 0,000 | 0,000 | 0,000 | 0,000 | 0,000 | 0,000 | 0,000 | 0,000 | 0,000 | 0,000 | 0,000 | 0,000 | 0,000 | Управление социального развития администрации городского округа Жигулевск |
| 3.6. | Организация и проведение городских митингов, посвященных Дню Победы, Дню памяти и скорби | 0,000 | 0,000 | 0,000 | 0,000 | 0,000 | 0,000 | 0,000 | 0,000 | 0,000 | 0,000 | 0,000 | 0,000 | 0,000 | Управление социального развития администрации городского округа Жигулевск |
| 3.7. | Организация физкультурно-оздоровительных, спортивных мероприятий для ветеранов | 0,000 | 0,000 | 0,000 | 0,000 | 0,000 | 0,000 | 0,000 | 0,000 | 0,000 | 0,000 | 0,000 | 0,000 | 0,000 | Управление социального развития администрации городского округа Жигулевск |
| 3.8. | Организация и проведение чествования юбиляров из числа участников и инвалидов войны | 0,000 | 0,000 | 0,000 | 0,000 | 0,000 | 0,000 | 0,000 | 0,000 | 0,000 | 0,000 | 0,000 | 0,000 | 0,000 | Управление социального развития администрации городского округа Жигулевск |
| 3.9. | Организация и проведение традиционных мероприятий с чаепитиями для пожилых людей города в отделениях социального обслуживания, посвященных Международному женскому дню, Дню Победы, Дню пожилого человека, Дню памяти жертв политических репрессий | 0,000 | 0,000 | 0,000 | 0,000 | 0,000 | 0,000 | 0,000 | 0,000 | 0,000 | 0,000 | 0,000 | 0,000 | 0,000 | Управление социального развития администрации городского округа Жигулевск |
| 3.10. | Предоставление субсидий ветеранским организациям пенсионеров и ветеранов войны, труда, Вооруженных Сил и правоохранительных органов на проведение мероприятий по развитию ветеранского движения, чествованию ветеранов, участию ветеранов в патриотическом воспитании молодежи в 2014 году | 0,000 | 0,000 | 0,000 | 0,000 | 0,000 | 0,000 | 0,000 | 0,000 | 0,000 | 0,000 | 0,000 | 0,000 | 0,000 | Управление социального развития администрации городского округа Жигулевск |
| 3.11. | Чествование ветеранов | 0,000 | 0,000 | 0,000 | 0,000 | 0,000 | 0,000 | 0,000 | 0,000 | 0,000 | 0,000 | 0,000 | 0,000 | 0,000 | Управление социального развития администрации городского округа Жигулевск |
| | Итого по задаче 3: | 0,000 | 0,000 | 0,000 | 0,000 | 0,000 | 0,000 | 0,000 | 0,000 | 0,000 | 0,000 | 0,000 | 0,000 | 0,000 | |
| | Итого по Подпрограмме № 1 | 0,000 | 0,000 | 0,000 | 0,000 | 0,000 | 0,000 | 0,000 | 0,000 | 0,000 | 0,000 | 0,000 | 0,000 | 0,000 | |
| Подпрограмма № 2 "Доступная среда" на 2018-2022 годы | | | | | | | | | | | | | | | |
| Цель 1. Реализация комплекса мер по медицинской, социальной и психологической реабилитации инвалидов городского округа Жигулевск | | | | | | | | | | | | | | | |
| Задача 1.1. Обеспечение мероприятий по медицинской, социальной и психологической реабилитации инвалидов | | | | | | | | | | | | | | | |
| 1.1.1. | Своевременное определение показаний для проведения инвалидам эндпротезирования, глазпротезирования, кардиохирургических операций | 0,000 | 0,000 | 0,000 | 0,000 | 0,000 | 0,000 | 0,000 | 0,000 | 0,000 | 0,000 | 0,000 | 0,000 | 0,000 | ЦГБ |
| 1.1.2. | Своевременное взятие на диспансерный учет инвалидов и лиц, впервые признанных инвалидами, для восстановительно-поддерживающей терапии | 0,000 | 0,000 | 0,000 | 0,000 | 0,000 | 0,000 | 0,000 | 0,000 | 0,000 | 0,000 | 0,000 | 0,000 | 0,000 | ЦГБ |
| 1.1.3. | Диспансерное наблюдение первично признанных инвалидами и инвалидов трудоспособного возраста | 0,000 | 0,000 | 0,000 | 0,000 | 0,000 | 0,000 | 0,000 | 0,000 | 0,000 | 0,000 | 0,000 | 0,000 | 0,000 | ЦГБ |
| 1.1.4. | Обследование инвалидов по рекомендации БМСЭ | 0,000 | 0,000 | 0,000 | 0,000 | 0,000 | 0,000 | 0,000 | 0,000 | 0,000 | 0,000 | 0,000 | 0,000 | 0,000 | ЦГБ |
| 1.1.5. | Выполнение рекомендаций БМСЭ, данных больному при освидетельствовании | 0,000 | 0,000 | 0,000 | 0,000 | 0,000 | 0,000 | 0,000 | 0,000 | 0,000 | 0,000 | 0,000 | 0,000 | 0,000 | ЦГБ |
| 1.1.6. | Организация работы по обеспечению инвалидов путевками на санаторно-курортное лечение | 0,000 | 0,000 | 0,000 | 0,000 | 0,000 | 0,000 | 0,000 | 0,000 | 0,000 | 0,000 | 0,000 | 0,000 | 0,000 | Государственное бюджетное учреждение Самарской области «Комплексный центр социального обслуживания населения Центрального округа» отделение г.о.Жигулевск |
| 1.1.7. | Организация медико-социального сопровождения детей с ограниченными возможностями здоровья, имеющих нарушения опорно-двигательного аппарата | 0,000 | 0,000 | 0,000 | 0,000 | 0,000 | 0,000 | 0,000 | 0,000 | 0,000 | 0,000 | 0,000 | 0,000 | 0,000 | Государственное казенное учреждение Самарской области "Жигулевский социально-реабилитационный центр для несовершеннолетних "Доверие" |
| 1.1.8. | Направление на обучение безработных инвалидов согласно индивидуальной программе реабилитации (ИПР) | 0,000 | 0,000 | 0,000 | 0,000 | 0,000 | 0,000 | 0,000 | 0,000 | 0,000 | 0,000 | 0,000 | 0,000 | 0,000 | Государственное казенное учреждение Самарской области "Центр занятости населения городского округа Жигулевск" (далее - ЦЗН) |

| 1 | 2 | 3 | 4 | 5 | 6 | 7 | 8 | 9 | 10 | 11 | 12 | 13 | 14 | 15 | 16 |
|--|---|-----------|-----------|-----------|-------|-------|-------|-----------|-----------|-------|-------|-------|-------|-----------|---|
| 1.1.9. | Проведение профориентационных консультаций с безработными инвалидами | 0,000 | 0,000 | 0,000 | 0,000 | 0,000 | 0,000 | 0,000 | 0,000 | 0,000 | 0,000 | 0,000 | 0,000 | 0,000 | ЦЗН |
| 1.1.10. | Проведение занятий по социальной адаптации с безработными инвалидами | 0,000 | 0,000 | 0,000 | 0,000 | 0,000 | 0,000 | 0,000 | 0,000 | 0,000 | 0,000 | 0,000 | 0,000 | 0,000 | ЦЗН |
| 1.1.11. | Направление безработных инвалидов на временные работы | 0,000 | 0,000 | 0,000 | 0,000 | 0,000 | 0,000 | 0,000 | 0,000 | 0,000 | 0,000 | 0,000 | 0,000 | 0,000 | ЦЗН |
| 1.1.12. | Направление безработных инвалидов на общественные работы | 0,000 | 0,000 | 0,000 | 0,000 | 0,000 | 0,000 | 0,000 | 0,000 | 0,000 | 0,000 | 0,000 | 0,000 | 0,000 | ЦЗН |
| 1.1.13. | Оказание психологической поддержки безработным инвалидам | 0,000 | 0,000 | 0,000 | 0,000 | 0,000 | 0,000 | 0,000 | 0,000 | 0,000 | 0,000 | 0,000 | 0,000 | 0,000 | ЦЗН |
| | Итого по задаче 1.1: | 0,000 | 0,000 | 0,000 | 0,000 | 0,000 | 0,000 | 0,000 | 0,000 | 0,000 | 0,000 | 0,000 | 0,000 | 0,000 | |
| Задача 1.2. Обеспечение инвалидов средствами реабилитации и приспособлениями, облегчающими их труд и быт | | | | | | | | | | | | | | | |
| 1.2.1. | Организация работы по обеспечению инвалидов техническими средствами реабилитации в соответствии с индивидуальными программами реабилитации | 0,000 | 0,000 | 0,000 | 0,000 | 0,000 | 0,000 | 0,000 | 0,000 | 0,000 | 0,000 | 0,000 | 0,000 | 0,000 | Государственное бюджетное учреждение Самарской области «Комплексный центр социального обслуживания населения Центрального округа» отделение г.о.Жигулевск |
| 1.2.2. | Обеспечение инвалидов и граждан из маломобильных групп населения техническими средствами реабилитации через пункт проката вспомогательных технических средств | 0,000 | 0,000 | 0,000 | 0,000 | 0,000 | 0,000 | 0,000 | 0,000 | 0,000 | 0,000 | 0,000 | 0,000 | 0,000 | Государственное бюджетное учреждение Самарской области «Комплексный центр социального обслуживания населения Центрального округа» отделение г.о.Жигулевск |
| 1.2.3. | Организация занятий в комнате социально-бытовой адаптации для инвалидов, социальных работников, граждан пожилого возраста навыкам пользования техническими средствами реабилитации | 0,000 | 0,000 | 0,000 | 0,000 | 0,000 | 0,000 | 0,000 | 0,000 | 0,000 | 0,000 | 0,000 | 0,000 | 0,000 | Государственное бюджетное учреждение Самарской области «Комплексный центр социального обслуживания населения Центрального округа» отделение г.о.Жигулевск |
| 1.2.4. | Организация занятий в "Школе реабилитации и ухода" по обучению инвалидов, социальных работников, граждан пожилого возраста, родственников и добровольцев, осуществляющих уход за тяжелобольными в домашних условиях | 0,000 | 0,000 | 0,000 | 0,000 | 0,000 | 0,000 | 0,000 | 0,000 | 0,000 | 0,000 | 0,000 | 0,000 | 0,000 | Государственное бюджетное учреждение Самарской области «Комплексный центр социального обслуживания населения Центрального округа» отделение г.о.Жигулевск |
| | Итого по задаче 1.2: | 0,000 | 0,000 | 0,000 | 0,000 | 0,000 | 0,000 | 0,000 | 0,000 | 0,000 | 0,000 | 0,000 | 0,000 | 0,000 | |
| Цель 2. Улучшение качества жизни людей с ограниченными возможностями, обеспечение им равных с другими гражданами возможностей. | | | | | | | | | | | | | | | |
| Задача 2.1. Обеспечение беспрепятственного доступа и пользования инвалидами объектами социальной и транспортной инфраструктуры. | | | | | | | | | | | | | | | |
| 2.1.1. | Предоставление инвалидам «Транспортных услуг» | 0,000 | 0,000 | 0,000 | 0,000 | 0,000 | 0,000 | 0,000 | 0,000 | 0,000 | 0,000 | 0,000 | 0,000 | 0,000 | Государственное бюджетное учреждение Самарской области «Комплексный центр социального обслуживания населения Центрального округа» отделение г.о.Жигулевск |
| 2.1.2. | Устройство съездов (сходов) на перекрестках улиц, оборудование перекрестков тактильной плиткой | 0,000 | 0,000 | 0,000 | 0,000 | 0,000 | 0,000 | 0,000 | 0,000 | 0,000 | 0,000 | 0,000 | 0,000 | 0,000 | Управление социального развития администрации городского округа Жигулевск |
| 2.1.3. | Переоборудование социально значимых объектов муниципальной собственности с учетом требований их доступности для маломобильных граждан. Проведение государственной экспертизы проектно-сметной документации. Приобретение переносных телескопических пандусов. Приобретение лестничных подъемников | 0,000 | 0,000 | 0,000 | 0,000 | 0,000 | 0,000 | 0,000 | 0,000 | 0,000 | 0,000 | 0,000 | 0,000 | 2 576,200 | Управление социального развития администрации городского округа Жигулевск |
| 2.1.4. | Комплексная адаптация социально-значимых объектов муниципальной собственности с учетом требований их доступности для маломобильных граждан* | 634,370 | 634,370 | 0,000 | 0,000 | 0,000 | 0,000 | 1 903,100 | 1 903,100 | 0,000 | 0,000 | 0,000 | 0,000 | 2 537,470 | Управление социального развития администрации городского округа Жигулевск |
| | Итого по задаче 2.1: | 634,370 | 634,370 | 0,000 | 0,000 | 0,000 | 0,000 | 1 903,100 | 1 903,100 | 0,000 | 0,000 | 0,000 | 0,000 | 2 537,470 | |
| Задача 2.2. Обеспечение социокультурной реабилитации инвалидов. | | | | | | | | | | | | | | | |
| 2.2.1. | Проведение праздника для детей-инвалидов, семей инвалидов ко Дню защиты детей | 0,000 | 0,000 | 0,000 | 0,000 | 0,000 | 0,000 | 0,000 | 0,000 | 0,000 | 0,000 | 0,000 | 0,000 | 0,000 | Государственное бюджетное учреждение Самарской области «Комплексный центр социального обслуживания населения Центрального округа» отделение г.о.Жигулевск |
| 2.2.2. | Организация и проведение зональной Паралимпиады, организация участия инвалидов городского округа Жигулевск в Областной Паралимпиаде | 0,000 | 0,000 | 0,000 | 0,000 | 0,000 | 0,000 | 0,000 | 0,000 | 0,000 | 0,000 | 0,000 | 0,000 | 0,000 | Государственное бюджетное учреждение Самарской области «Комплексный центр социального обслуживания населения Центрального округа» отделение г.о.Жигулевск |
| 2.2.3. | Организация и проведение мероприятий, посвященных международному Дню инвалида | 0,000 | 0,000 | 0,000 | 0,000 | 0,000 | 0,000 | 0,000 | 0,000 | 0,000 | 0,000 | 0,000 | 0,000 | 0,000 | Государственное бюджетное учреждение Самарской области «Комплексный центр социального обслуживания населения Центрального округа» отделение г.о.Жигулевск |
| 2.2.4. | Организация и проведение спортивных мероприятий для инвалидов | 0,000 | 0,000 | 0,000 | 0,000 | 0,000 | 0,000 | 0,000 | 0,000 | 0,000 | 0,000 | 0,000 | 0,000 | 0,000 | Управление социального развития администрации городского округа Жигулевск |
| 2.2.5. | Проведение городской Новогодней елки для детей-инвалидов | 0,000 | 0,000 | 0,000 | 0,000 | 0,000 | 0,000 | 0,000 | 0,000 | 0,000 | 0,000 | 0,000 | 0,000 | 0,000 | Управление социального развития администрации городского округа Жигулевск |
| 2.2.6. | Организация группы поддержки родителей детей-инвалидов | 0,000 | 0,000 | 0,000 | 0,000 | 0,000 | 0,000 | 0,000 | 0,000 | 0,000 | 0,000 | 0,000 | 0,000 | 0,000 | Отделение по г.о.Жигулевск ГКУ СО «Центр социальной помощи семье и детям Центрального округа» |
| 2.2.7. | Организация службы психологической реабилитации детей-инвалидов | 0,000 | 0,000 | 0,000 | 0,000 | 0,000 | 0,000 | 0,000 | 0,000 | 0,000 | 0,000 | 0,000 | 0,000 | 0,000 | Отделение по г.о.Жигулевск ГКУ СО «Центр социальной помощи семье и детям Центрального округа» |
| 2.2.8. | Проведение фестиваля художественного творчества детей с ограниченными возможностями здоровья "Золотой ключик" | 0,000 | 0,000 | 0,000 | 0,000 | 0,000 | 0,000 | 0,000 | 0,000 | 0,000 | 0,000 | 0,000 | 0,000 | 0,000 | Управление социального развития администрации городского округа Жигулевск |
| 2.2.9. | Обеспечение льготных условий пользования услугами муниципальных учреждений культуры для инвалидов и семей с детьми-инвалидами | 0,000 | 0,000 | 0,000 | 0,000 | 0,000 | 0,000 | 0,000 | 0,000 | 0,000 | 0,000 | 0,000 | 0,000 | 0,000 | Управление социального развития администрации городского округа Жигулевск |
| 2.2.10. | Организация бесплатного посещения детьми-инвалидами передвижных цирков, зоопарков, луна-парков на территории городского округа Жигулевск | 0,000 | 0,000 | 0,000 | 0,000 | 0,000 | 0,000 | 0,000 | 0,000 | 0,000 | 0,000 | 0,000 | 0,000 | 0,000 | Управление социального развития администрации городского округа Жигулевск |
| 2.2.11. | Участие в областном фестивале творчества "Созвездие" среди детей с ограниченными возможностями здоровья | 0,000 | 0,000 | 0,000 | 0,000 | 0,000 | 0,000 | 0,000 | 0,000 | 0,000 | 0,000 | 0,000 | 0,000 | 0,000 | "Управление социального развития администрации городского округа Жигулевск, Государственное бюджетное учреждение Самарской области «Комплексный центр социального обслуживания населения Центрального округа» отделение г.о.Жигулевск" |
| | Итого по задаче 2.2: | 0,000 | 0,000 | 0,000 | 0,000 | 0,000 | 0,000 | 0,000 | 0,000 | 0,000 | 0,000 | 0,000 | 0,000 | 0,000 | |
| Задача 2.3. Информационное, кадровое и методическое обеспечение системы реабилитации инвалидов. | | | | | | | | | | | | | | | |
| 2.3.1. | Оказание финансовой поддержки социальной деятельности общественных организаций инвалидов | 0,000 | 0,000 | 0,000 | 0,000 | 0,000 | 0,000 | 0,000 | 0,000 | 0,000 | 0,000 | 0,000 | 0,000 | 0,000 | Управление социального развития администрации городского округа Жигулевск |
| 2.3.2. | Проведение заседаний Совета по делам инвалидов при администрации городского округа Жигулевск (один раз в квартал) | 0,000 | 0,000 | 0,000 | 0,000 | 0,000 | 0,000 | 0,000 | 0,000 | 0,000 | 0,000 | 0,000 | 0,000 | 0,000 | Администрация городского округа Жигулевск |
| 2.3.3. | Информационное сопровождение городских мероприятий, проводимых в рамках Подпрограммы "Доступная среда". Размещение информационных материалов в средствах массовой информации и на официальном сайте администрации городского округа Жигулевск | 0,000 | 0,000 | 0,000 | 0,000 | 0,000 | 0,000 | 0,000 | 0,000 | 0,000 | 0,000 | 0,000 | 0,000 | 0,000 | Организационно-информационный отдел администрации городского округа Жигулевск |
| 2.3.4. | Информирование инвалидов о положении на рынке труда | 0,000 | 0,000 | 0,000 | 0,000 | 0,000 | 0,000 | 0,000 | 0,000 | 0,000 | 0,000 | 0,000 | 0,000 | 0,000 | ЦЗН |
| 2.3.5. | Предоставление консультаций инвалидам по вопросам предоставления мер социальной поддержки | 0,000 | 0,000 | 0,000 | 0,000 | 0,000 | 0,000 | 0,000 | 0,000 | 0,000 | 0,000 | 0,000 | 0,000 | 0,000 | "ГКУ СО «ГУСЗН Центрального округа» Управление по городскому округу Жигулевск, МБУ «Многофункциональный центр предоставления государственных и муниципальных услуг» |
| 2.3.6. | Оказание содействия в работе городского общества ВОИ, общественной организации инвалидов по зрению | 0,000 | 0,000 | 0,000 | 0,000 | 0,000 | 0,000 | 0,000 | 0,000 | 0,000 | 0,000 | 0,000 | 0,000 | 0,000 | Государственное бюджетное учреждение Самарской области «Комплексный центр социального обслуживания населения Центрального округа» отделение г.о.Жигулевск; Управление социального развития администрации городского округа Жигулевск |
| 2.3.7. | Участие в работе курсов повышения квалификации специалистов и обучающихся семинарах по вопросам реабилитации инвалидов | 0,000 | 0,000 | 0,000 | 0,000 | 0,000 | 0,000 | 0,000 | 0,000 | 0,000 | 0,000 | 0,000 | 0,000 | 0,000 | "Государственное бюджетное учреждение Самарской области «Комплексный центр социального обслуживания населения Центрального округа» отделение г.о.Жигулевск; Управление социального развития администрации городского округа Жигулевск, МБУ «Многофункциональный центр предоставления государственных и муниципальных услуг» |
| | Итого по задаче 2.3: | 0,000 | 0,000 | 0,000 | 0,000 | 0,000 | 0,000 | 0,000 | 0,000 | 0,000 | 0,000 | 0,000 | 0,000 | 0,000 | |
| | Итого по Подпрограмме № 2 | 634,370 | 634,370 | 0,000 | 0,000 | 0,000 | 0,000 | 1 903,100 | 1 903,100 | 0,000 | 0,000 | 0,000 | 0,000 | 2 537,470 | |
| Подпрограмма № 3 «Социальная поддержка многодетных семей и семей с детьми-инвалидами» на 2018-2022 годы | | | | | | | | | | | | | | | |
| 3.1. | Предоставление компенсации за питание детям, из многодетных семей, получающих пенсию по потере кормильца и детям -инвалидам. | 191,600 | 191,600 | 100,000 | 0,000 | 0,000 | 0,000 | 0,000 | 0,000 | 0,000 | 0,000 | 0,000 | 0,000 | 0,000 | Управление социального развития администрации городского округа Жигулевск |
| 3.2. | Предоставление компенсации за питание детям из многодетных семей, признанных в установленном порядке малоимущими, получивших возмещение 50% от стоимости завтрака | 1 577,800 | 1 577,800 | 1 200,000 | 0,000 | 0,000 | 0,000 | 0,000 | 0,000 | 0,000 | 0,000 | 0,000 | 0,000 | 0,000 | Управление социального развития администрации городского округа Жигулевск |
| | Итого по Подпрограмме №3 | 3 069,400 | 1 769,400 | 1 300,000 | 0,000 | 0,000 | 0,000 | 0,000 | 0,000 | 0,000 | 0,000 | 0,000 | 0,000 | 3 069,400 | |
| | ВСЕГО по Программе: | 3 703,770 | 2 403,770 | 1 300,000 | 0,000 | 0,000 | 0,000 | 1 903,100 | 1 903,100 | 0,000 | 0,000 | 0,000 | 0,000 | 5 606,870 | |

ПОСТАНОВЛЕНИЕ администрации г. о. Жигулевск

от 08.02.2019 № 230

О внесении изменений в муниципальную программу "Создание условий для развития туризма и обустройство отдельных рекреационных зон на территории городского округа Жигулевск" на 2018-2022 годы, утвержденную постановлением администрации городского округа Жигулевск от 25.09.2015 № 2030

В соответствии с решением Думы городского округа Жигулевск от 10.12.2018 № 406 "О бюджете городского округа Жигулевск на 2019 год и на плановый период 2020 и 2021 годов", руководствуясь Федеральным законом от 06.10.2003 № 131-ФЗ "Об общих принципах организации местного самоуправления в Российской Федерации", постановлением администрации городского округа Жигулевск от 28.01.2015 № 21на "Об утверждении Порядка принятия решений о разработке муниципальных программ городского округа Жигулевск, их формирования и реализации", Уставом городского округа Жигулевск Самарской области,

ПОСТАНОВЛЯЮ:

1. Внести в муниципальную программу "Создание условий для развития туризма и обустройство отдельных рекреационных зон на территории го-

родского округа Жигулевск" на 2018-2022 годы (далее - Программа), утвержденную постановлением администрации городского округа Жигулевск от 25.09.2015 № 2030, следующие изменения:

1.1. Графу 9 Паспорта Программы "Объемы и источники финансирования муниципальной программы" изложить в следующей редакции:

"9. Объемы и источники финансирования муниципальной программы

Источник финансирования - бюджет городского округа Жигулевск, привлеченные средства.

Общий объем финансирования Программы за счет средств местного бюджета составляет 1 400,00 тыс. руб., в том числе по годам:

2018 - 700,00 тыс.руб.

2019 - 700,00 тыс. руб.

2020 - 0,00 тыс.руб.

2021 - 0,00 тыс.руб.

2022 - 0,00 тыс.руб. "

1.2. Раздел 5 Программы "Источники финансирования муниципальной программы с распределением по годам и объемам, обоснование ресурсного обеспечения реализации муниципальной программы" изложить в следующей редакции:

"Источник финансирования - бюджет городского округа Жигулевск, привлеченные средства.

Общий объем финансирования Программы за счет средств местного бюджета составляет 1 400,00 тыс. руб., в том числе по годам:

2018 - 700,00 тыс.руб.

2019 - 700,00 тыс.руб.

2020 - 0,00 тыс.руб.

2021 - 0,00 тыс.руб.

2022 - 0,00 тыс.руб. "

1.3. Приложение № 2 к Программе изложить в новой редакции согласно приложению к настоящему постановлению.

2. Опубликовать настоящее постановление в газете "Вестник Жигулевска".

3. Разместить настоящее постановление в разделе "Муниципальные программы" на сайте администрации городского округа Жигулевск в сети Интернет.

4. Настоящее постановление вступает в силу со дня подписания.

5. Контроль за исполнением настоящего постановления возложить на и.о.первого заместителя главы городского округа Жигулевск Миллионова О.В.

Глава городского округа Д.В. Холин

Перечень мероприятий муниципальной программы

Приложение к постановлению администрации городского округа Жигулёвск от 08.02.2019 г. № 230

тыс. руб.

| № п/п | Мероприятие | Бюджет городского округа Жигулёвск (наименование источника финансирования) | | | | | ИТОГО по программе | Ответственный исполнитель мероприятия | |
|---|---|--|----------------|----------------|--------------|--------------|--------------------|---------------------------------------|--|
| | | Всего, в т.ч. по годам реализации | 2018 | 2019 | 2020 | 2021 | | | 2022 |
| 1 | 2 | 3 | 4 | 5 | 6 | 7 | 8 | 9 | 10 |
| Задача 1: Развитие приоритетных направлений туризма на территории городского округа Жигулёвск | | | | | | | | | |
| 1.1. | Проведение событийных мероприятий на территории городского округа Жигулёвск: Фестиваль народных традиций «Жигулёвская Вишня» Итого по задаче | 0,00 0,00 | 0,00 0,00 | 0,00 0,00 | 0,00 0,00 | 0,00 0,00 | 0,00 0,00 | 0,00 0,00 | МБУК ДК «Нефтяник» |
| Задача 2: Проведение активной информационной политики, направленной на формирование и поддержку позитивного имиджа городского округа Жигулёвск как территории, благоприятной для туризма | | | | | | | | | |
| 2.1. | Создание и размещение информационных имиджевых материалов о городском округе Жигулёвск Итого по задаче | 0,00 0,00 | 0,00 0,00 | 0,00 0,00 | 0,00 0,00 | 0,00 0,00 | 0,00 0,00 | 0,00 0,00 | Отдел по работе со СМИ администрации городского округа Жигулёвск |
| Задача 3: Обустройство отдельных рекреационных зон на территории городского округа Жигулёвск | | | | | | | | | |
| 3.1. | Обустройство рекреационной зоны «Тропа сказочных героев Самарской Луки» в с. Зольное | 0,00 | 0,00 | 0,00 | 0,00 | 0,00 | 0,00 | 0,00 | МБУК ИКМ «Самарская Лука» |
| 3.2. | Обустройство рекреационной зоны «Музей бурлачства» и «Мастерская ДПИ» в п. Солнечная Поляна | 0,00 | 0,00 | 0,00 | 0,00 | 0,00 | 0,00 | 0,00 | МБУК ИКМ «Самарская Лука» |
| 3.3. | Создание туристического информационного центра | 0,00 | 0,00 | 0,00 | 0,00 | 0,00 | 0,00 | 0,00 | МБУК ИКМ «Самарская Лука» |
| 3.4. | Создание зоны семейного отдыха «Вишневый сад» в с. Ширяево | 0,00 | 0,00 | 0,00 | 0,00 | 0,00 | 0,00 | 0,00 | МБУК ИКМ «Самарская Лука» |
| Задача 4. Разработка проекта Стратегии социально-экономического развития городского округа Жигулёвск Самарской области на период до 2030 года и плана мероприятий по ее реализации | | | | | | | | | |
| 4.1. | "Организация форсайт-сессий, оценка достигнутых целей, законодательные инициативы, формирование образа будущего и целеполагание городского округа Жигулёвск до 2030 г." | 700,00 | 700,00 | 700,00 | 0,00 | 0,00 | 0,00 | 0,00 | НКО |
| 4.2. | "Формирование системы концепций социально-экономической политики городского округа Жигулёвск, обеспечивающих его конкурентоспособность и рост экономики в долгосрочной перспективе" | 700,00 | 0,00 | 0,00 | 0,00 | 0,00 | 0,00 | 0,00 | НКО |
| 4.3. | "Общественные обсуждения проекта Стратегии, План мероприятий по реализации Стратегии, утверждение и согласование Стратегии и Плана" | 0,00 | 0,00 | 0,00 | 0,00 | 0,00 | 0,00 | 0,00 | Администрация городского округа Жигулёвск |
| 4.4. | Определение механизма реализации стратегии Итого по задаче | 0,00 1 400,00 | 0,00 700,00 | 0,00 700,00 | 0,00 0,00 | 0,00 0,00 | 0,00 0,00 | 0,00 1 400,00 | НКО |
| Итого по муниципальной программе: | | 1 400,00 | 700,00 | 700,00 | 0,00 | 0,00 | 0,00 | 0,00 | 1 400,00 |

ПОСТАНОВЛЕНИЕ администрации г. о. Жигулёвск

от 08.02.2019 № 235

О внесении изменений в муниципальную программу "Профилактика правонарушений на территории городского округа Жигулёвск" на 2017-2022 годы, утвержденную постановлением администрации городского округа Жигулёвск от 14.12.2016 № 2334

В соответствии с решением Думы городского округа Жигулёвск от 10.12.2018 № 406 "О бюджете городского округа Жигулёвск на 2019 год и на плановый период 2020 и 2021 годов", руководствуясь Федеральным законом от 06.10.2003 № 131-ФЗ "Об общих принципах организации местного самоуправления в Российской Федерации", постановлением администрации городского округа Жигулёвск от 28.01.2015 № 2 пна "Об утверждении Порядка принятия решений о разработке муниципальных программ городского округа Жигулёвск, их формирования и реализации", Уставом городского округа Жигулёвск Самарской области, ПОСТАНОВЛЯЮ:

1. Внести в муниципальную программу "Профилактика правонарушений на территории городского округа Жигулёвск" на 2017-2022 годы, утвержденную постановлением администрации городского округа Жигулёвск от 14.12.2016 № 2334 (далее - Программа), следующие изменения:

1.1. Графу 9 Паспорта Программы "Объемы и источники финансирования муниципальной программы" изложить в следующей редакции:

" 9. Объемы и источники финансирования муниципальной программы

Общий объем финансирования Программы составляет 8 295,80 тыс. руб., из них:

- средства местного бюджета 7 160,00 тыс. руб.,

в том числе по годам:

2017 - 1 620,00 тыс.руб.

2018 - 2 220,00 тыс.руб.

2019 - 1 920,00 тыс.руб.

2020 - 0,00 тыс.руб.

2021 - 1 400,00 тыс.руб.

- средства областного бюджета 1 135,80 тыс. руб.,

в том числе по годам:

2017 - 595,10 тыс.руб.

2018 - 540,70 тыс.руб.

2019 - 0,00 тыс.руб.

2020 - 0,00 тыс.руб.

2021 - 0,00 тыс.руб.

Объемы финансирования, предусмотренные Программой, носят ориентировочный характер и подлежат уточнению (изменению) после утвержде-

ния бюджета городского округа. "

1.2. Раздел V Программы "Источники финансирования муниципальной программы с распределением по годам и объемам, обоснование ресурсного обеспечения реализации муниципальной программы" изложить в следующей редакции:

"Общий объем финансирования Программы составляет 8 295,80 тыс. руб., из них:

- средства местного бюджета 7 160,00 тыс. руб.,

в том числе по годам:

2017 - 1 620,00 тыс.руб.

2018 - 2 220,00 тыс.руб.

2019 - 1 920,00 тыс.руб.

2020 - 0,00 тыс.руб.

2021 - 1 400,00 тыс.руб.

- средства областного бюджета 1 135,80 тыс.руб.,

в том числе по годам:

2017 - 595,10 тыс.руб.

2018 - 540,70 тыс.руб.

2019 - 0,00 тыс.руб.

2020 - 0,00 тыс.руб.

2021 - 0,00 тыс.руб.

Объемы финансирования, предусмотренные Программой, носят ориентировочный характер и подлежат уточнению (изменению) после утверждения бюджета городского округа."

1.3. Приложение № 2 к Программе изложить в новой редакции согласно приложению к настоящему постановлению.

2. Опубликовать настоящее постановление в газете "Вестник Жигулёвска".

3. Разместить настоящее постановление в разделе "Муниципальные программы" на сайте администрации городского округа Жигулёвск в сети Интернет.

4. Настоящее постановление вступает в силу со дня подписания.

5. Контроль за исполнением настоящего постановления возложить на и.о.первого заместителя главы городского округа Жигулёвск Миллионову О.В.

Глава городского округа Д.В. Холин

Приложение к постановлению администрации городского округа Жигулёвск от 08.02.2019 № 235

Перечень мероприятий муниципальной программы

тыс. руб.

| № п/п | Мероприятие | Источник финансирования - местный бюджет | | | | | Источник финансирования - областной бюджет | | | | | ИТОГО по Программе | Ответственный исполнитель мероприятия | | | |
|---|---|--|----------|----------|----------|------|--|-----------------------------------|--------|--------|------|--------------------|---------------------------------------|--------|--|---|
| | | Всего, в т.ч. по годам реализации | 2017 | 2018 | 2019 | 2020 | 2021-2022 | Всего, в т.ч. по годам реализации | 2017 | 2018 | 2019 | | | 2020 | 2021-2022 | |
| 1 | 2 | 3 | 4 | 5 | 6 | 7 | 8 | 9 | 10 | 11 | 12 | 13 | 14 | 15 | 16 | |
| Задача 1: Предупреждение правонарушений | | | | | | | | | | | | | | | | |
| 1.1. | "Организация деятельности координационных органов в сфере профилактики правонарушений, в том числе: антитеррористической комиссии городского округа Жигулёвск, комиссии по профилактике правонарушений на территории городского округа Жигулёвск, комиссии по координации работы по противодействию коррупции в городском округе Жигулёвск, антинаркотической комиссии городского округа Жигулёвск, комиссии по делам несовершеннолетних и защите их прав городского округа Жигулёвск, комиссии по противодействию незаконной миграции городского округа Жигулёвск, штаба добровольных народных дружин городского округа Жигулёвск, межведомственной комиссии по обследованию мест массового пребывания людей в пределах городского округа Жигулёвск" | | | | | | | | | | | | | | | Управление социального развития администрации городского округа Жигулёвск (далее - УСР), МБУ «Центр гражданской защиты» городского округа Жигулёвск |
| 1.2. | Приобретение мобильных ограждений | 0,00 | 0,00 | 0,00 | 0,00 | 0,00 | 0,00 | 0,00 | 0,00 | 0,00 | 0,00 | 0,00 | 0,00 | 0,00 | Администрация городского округа Жигулёвск | |
| 1.3. | Приобретение арочных стационарных и ручных мобильных металлодетекторов | 0,00 | 0,00 | 0,00 | 0,00 | 0,00 | 0,00 | 0,00 | 0,00 | 0,00 | 0,00 | 0,00 | 0,00 | 0,00 | Администрация городского округа Жигулёвск | |
| 1.4. | Обеспечение предоставления видеoinформации для правоохранительных органов с улиц и общественных мест в целях оперативного реагирования в кризисных ситуациях, предупреждения террористических актов, а также повышения уровня безопасности на территории городского округа Жигулёвск | 350,00 | 0,00 | 250,00 | 100,00 | 0,00 | 0,00 | 0,00 | 0,00 | 0,00 | 0,00 | 0,00 | 0,00 | 0,00 | Добровольная народная дружина | |
| 1.5. | Разработка проектов муниципальных правовых актов, в том числе: о создании и функционировании советов профилактики микрорайонов и трудовых коллективах Итого по задаче 1: | 350,00 | 0,00 | 250,00 | 100,00 | 0,00 | 0,00 | 0,00 | 0,00 | 0,00 | 0,00 | 0,00 | 0,00 | 350,00 | Комиссия по профилактике правонарушений на территории городского округа Жигулёвск | |
| Задача 2: Охрана общественного порядка, в том числе при проведении спортивных, зрелищных и иных массовых мероприятий | | | | | | | | | | | | | | | | |
| 2.1. | Создание условий для деятельности народных дружин в границах городского округа Жигулёвск" | 6 150,00 | 1 400,00 | 1 750,00 | 1 600,00 | 0,00 | 1 400,00 | 1 135,80 | 595,10 | 540,70 | 0,00 | 0,00 | 0,00 | 0,00 | 7 285,80 | Администрация городского округа Жигулёвск, Отдел МВД России по городу Жигулёвску (по согласованию), народные дружины (по согласованию) |
| 2.2. | Привлечение частных охранных организаций, казачьих обществ к охране общественного порядка при проведении спортивных, зрелищных и иных массовых мероприятий | | | | | | | | | | | | | | Администрация городского округа Жигулёвск, Отдел МВД России по городу Жигулёвску (по согласованию), частные охранные организации (по согласованию), казачьи общества (по согласованию) | |
| 2.3. | Формирование системы мер социальной поддержки народных дружинников | | | | | | | | | | | | | | Штаб добровольных народных дружин городского округа Жигулёвск | |
| Итого по задаче 2: | | 6 150,00 | 1 400,00 | 1 750,00 | 1 600,00 | 0,00 | 1 400,00 | 1 135,80 | 595,10 | 540,70 | 0,00 | 0,00 | 0,00 | 0,00 | | |
| Задача 3: Противодействие незаконной миграции | | | | | | | | | | | | | | | | |
| 3.1. | Мониторинг миграционной ситуации на территории городского округа Жигулёвск | | | | | | | | | | | | | | Комиссия по противодействию незаконной миграции городского округа Жигулёвск совместно с Отделом МВД России по г. Жигулёвску (по согласованию) | |
| 3.2. | "Организация и проведение семинаров, «круглых столов» и других мероприятий по вопросам миграции. В том числе: о проблемах регулирования миграционных процессов; о проблемах регулирования социально-трудовых отношений с иностранцами/Работниками; по вопросам интеграции мигрантов, включая вопросы толерантности и культурной их адаптации и др." | 0,00 | 0,00 | 0,00 | 0,00 | 0,00 | 0,00 | 0,00 | 0,00 | 0,00 | 0,00 | 0,00 | 0,00 | 0,00 | Комиссия по противодействию незаконной миграции городского округа Жигулёвск | |
| 3.3. | Проведение информационно-профилактических мероприятий, направленных на гармонизацию межэтнических и межкультурных отношений, профилактику проявлений ксенофобии и укрепления толерантности Итого по задаче 3: | 0,00 | 0,00 | 0,00 | 0,00 | 0,00 | 0,00 | 0,00 | 0,00 | 0,00 | 0,00 | 0,00 | 0,00 | 0,00 | УСР | |
| Задача 4: Предупреждение безнадзорности, беспризорности, правонарушений и антиобщественных действий несовершеннолетних | | | | | | | | | | | | | | | | |
| 4.1. | Рассмотрение на заседаниях комиссии по делам несовершеннолетних и защите их прав городского округа Жигулёвск вопроса о состоянии безнадзорности, преступности и правонарушений среди несовершеннолетних, принятие конкретных мер по их предупреждению | | | | | | | | | | | | | | Комиссия по делам несовершеннолетних и защите их прав городского округа Жигулёвск (далее - КДНиЗП) | |
| 4.2. | Проведение разъяснительной работы с учащимися и родителями об уголовной и административной ответственности за совершение несовершеннолетними противоправных действий | | | | | | | | | | | | | | КДНиЗП совместно с Отделом МВД России по г. Жигулёвску (по согласованию) | |
| 4.3. | Организация работы Советов профилактики в образовательных организациях городского округа Жигулёвск | | | | | | | | | | | | | | Центральное управление министерства образования и науки Самарской области (далее - ЦУМОН) (по согласованию), общеобразовательные образовательные организации | |
| 4.4. | Организация и проведение Дней профилактики в общеобразовательных образовательных организациях городского округа Жигулёвск | | | | | | | | | | | | | | КДНиЗП совместно с субъектами системы профилактики безнадзорности и правонарушений несовершеннолетних | |
| 4.5. | Проведение оперативно-профилактических мероприятий и операций с привлечением органов и учреждений системы профилактики «Семья», «Контакт», «Лидер», «Поддержка» и др. | | | | | | | | | | | | | | Отдел МВД России по г. Жигулёвску (по согласованию) совместно с субъектами системы профилактики безнадзорности и правонарушений несовершеннолетних | |
| 4.6. | "Организация межведомственных рейдов: по местам концентрации молодежи; по местам, в которых не допускается или ограничивается нахождение несовершеннолетних" | | | | | | | | | | | | | | Отдел МВД России по г. Жигулёвску (по согласованию) совместно с субъектами системы профилактики безнадзорности и правонарушений несовершеннолетних, лицами, участвующими в профилактике правонарушений, в том числе добровольными народными дружинами | |
| 4.7. | Проведение психолого-педагогических консультаций подросткам, склонным к девиантному поведению, по обращениям и по запросам органов и учреждений системы профилактики | | | | | | | | | | | | | | Отделение по городскому округу Жигулёвск ГКУ СО «Центр социальной помощи семье и детям Центрального округа» (по согласованию) | |
| 4.8. | Обеспечение подбора образовательного учреждения и учебных программ с учетом индивидуальных (интеллектуальных, личностных, поведенческих) особенностей несовершеннолетних, склонных к правонарушениям, безнадзорности и бродяжничеству | | | | | | | | | | | | | | ЦУМОН (по согласованию), территориальная межведомственная психолого-медико-педагогическая комиссия (по согласованию) | |
| 4.9. | Оказание помощи в трудовом и бытовом устройстве несовершеннолетним, освобожденным из учреждений уголовно-исполнительной системы, вернувшимся из специальных учебно-воспитательных учреждений закрытого типа | | | | | | | | | | | | | | УСР, Филиал в г. Жигулёвске ФКУ «Уголовно-исполнительная инспекция Главного управления ФСИН России по Самарской области» (по согласованию), Отдел МВД России по г. Жигулёвску (по согласованию), МБУ «Дом молодежи» (по согласованию) | |
| 4.10. | Проведение ярмарок вакансий и учебных мест (в том числе для несовершеннолетних) | | | | | | | | | | | | | | ГКУ СО «Центр занятости населения» городского округа Жигулёвска (по согласованию), ГКУ СО «Центр занятости населения» городского округа Жигулёвск (по согласованию), ГБОУ ДПО ЦПК «Ресурсный центр г.о. Жигулёвск Самарской области» (по согласованию) | |

| 1 | 2 | 3 | 4 | 5 | 6 | 7 | 8 | 9 | 10 | 11 | 12 | 13 | 14 | 15 | 16 | |
|---|--|--------|--------|--------|--------|------|------|------|------|------|------|------|------|--------|-------------------------------|--|
| 4.11. | Оказание содействия несовершеннолетним гражданам в возрасте от 14 до 18 лет во временной занятости, в том числе в приоритетном порядке подросткам, находящимся в социально опасном положении | | | | | | | | | | | | | | в рамках текущей деятельности | ДМО совместно с ГКУ СО «Центр занятости населения» городского округа Жигулёвск (по согласованию) |
| 4.12. | Направление на профессиональное обучение несовершеннолетних граждан в возрасте от 16 до 18 лет, признанных в установленном порядке безработными | | | | | | | | | | | | | | в рамках текущей деятельности | ГКУ СО «Центр занятости населения» городского округа Жигулёвск (по согласованию) |
| 4.13. | Оказание несовершеннолетним гражданам, в том числе воспитанникам и выпускникам учреждений интернатного типа и учреждений для детей-сирот и детей, оставшихся без попечения родителей, услуг профессионального информирования, консультирования, профотбора, психологической поддержки и социальной адаптации | | | | | | | | | | | | | | в рамках текущей деятельности | ГКУ СО «Центр занятости населения» городского округа Жигулёвск (по согласованию) |
| 4.14. | Организация и проведение межведомственной комплексной операции «Подросток» | | | | | | | | | | | | | | в рамках текущей деятельности | КДНиЗП совместно с субъектами системы профилактики безнадзорности и правонарушений несовершеннолетних УСР, ЦУМОН (по согласованию) |
| 4.15. | Реализация программ и проектов позитивной направленности с целью обеспечения занятости, организации досуга несовершеннолетних в каникулярное и внеурочное время | | | | | | | | | | | | | | в рамках текущей деятельности | УСР, ЦУМОН (по согласованию) |
| 4.16. | Обеспечение работы спортивных секций, художественных и технических кружков, клубов, творческих объединений для детей и подростков, привлечение к занятиям в них несовершеннолетних, находящихся в социально опасном положении | | | | | | | | | | | | | | в рамках текущей деятельности | УСР, ЦУМОН (по согласованию) |
| 4.17. | Обеспечение доступа в тренажерные залы учреждений спорта для несовершеннолетних, находящихся в трудной жизненной ситуации на бесплатной основе | | | | | | | | | | | | | | в рамках текущей деятельности | УСР |
| | Итого по задаче 4: | 0,00 | 0,00 | 0,00 | 0,00 | 0,00 | 0,00 | 0,00 | 0,00 | 0,00 | 0,00 | 0,00 | 0,00 | 0,00 | | |
| Задача 5: Противодействие терроризму и экстремистской деятельности, защита потенциальных объектов террористических посягательств, в том числе критически важных и (или) потенциально опасных объектов инфраструктуры и жизнеобеспечения, а также мест массового пребывания людей | | | | | | | | | | | | | | | | |
| 5.1. | Формирование и реализация Комплексного плана мероприятий по профилактике экстремизма в городском округе Жигулёвск | | | | | | | | | | | | | | в рамках текущей деятельности | Антитеррористическая комиссия городского округа Жигулёвск, УСР, Центр по противодействию экстремизму ГУ МВД по Самарской области (по согласованию), Служба ФСБ в г. Тольятти Управления ФСБ России по Самарской области (по согласованию) |
| 5.2. | Формирование и реализация Комплексного плана мероприятий по информационному противодействию терроризму и экстремизму в городском округе Жигулёвск | | | | | | | | | | | | | | в рамках текущей деятельности | Антитеррористическая комиссия городского округа Жигулёвск, УСР |
| 5.3. | Размещение и регулярная актуализация на официальном сайте администрации городского округа Жигулёвск информационно-пропагандистских, справочных и методических материалов по вопросам профилактики терроризма и экстремизма | | | | | | | | | | | | | | в рамках текущей деятельности | Отдел по работе со СМИ администрации городского округа Жигулёвск |
| 5.4. | Организация и проведение творческого конкурса детского рисунка «Терроризм – угроза обществу!» (для учащихся образовательных организаций, учреждений дополнительного образования, учреждений социально обслуживания семьи и детей) | | | | | | | | | | | | | | в рамках текущей деятельности | ЦУМОН, УСР |
| 5.5. | Проведение проверок исполнения требований антитеррористической защищенности объектов массового пребывания людей | | | | | | | | | | | | | | в рамках текущей деятельности | Межведомственная комиссия по обследованию мест массового пребывания людей на территории городского округа Жигулёвск |
| 5.6. | Проведение проверок исполнения минимальных требований антитеррористической защищенности объектов | | | | | | | | | | | | | | в рамках текущей деятельности | Антитеррористическая комиссия городского округа Жигулёвск |
| 5.7. | Реализация мероприятий по проверке нахождения на территории и в окружении объектов возможных террористических устремлений иностранных граждан и граждан из регионов с нестабильной социально-политической обстановкой | | | | | | | | | | | | | | в рамках текущей деятельности | Отдел МВД России по г. Жигулёвску (по согласованию) |
| 5.8. | Изготовление, приобретение, распространение информационных материалов: буклетов, листовок, плакатов, баннеров антитеррористической направленности | 60,00 | 20,00 | 20,00 | 20,00 | 0,00 | 0,00 | 0,00 | 0,00 | 0,00 | 0,00 | 0,00 | 0,00 | 0,00 | 60,00 | Администрация городского округа Жигулёвск |
| | Итого по задаче 5: | 60,00 | 20,00 | 20,00 | 20,00 | 0,00 | 0,00 | 0,00 | 0,00 | 0,00 | 0,00 | 0,00 | 0,00 | 0,00 | 60,00 | |
| Задача 6: Противодействие незаконному обороту наркотических средств, психотропных веществ и их прекурсоров | | | | | | | | | | | | | | | | |
| 6.1. | Мониторинг наркоситуации на территории городского округа Жигулёвск | | | | | | | | | | | | | | в рамках текущей деятельности | Антинаркотическая комиссия городского округа Жигулёвск |
| 6.2. | Организация и проведение круглого стола по профилактике наркомании по итогам года | | | | | | | | | | | | | | в рамках текущей деятельности | УСР |
| 6.3. | Организация межведомственных рейдов по выявлению и постановке на учет несовершеннолетних, употребляющих спиртные напитки и наркотические вещества | | | | | | | | | | | | | | в рамках текущей деятельности | Отдел МВД России по г. Жигулёвску (по согласованию) совместно с субъектами профилактики правонарушений (по согласованию) |
| 6.4. | Проведение рейдов в местах массового отдыха молодежи (кафе, дискотеках, ночных клубах и др.), во время проведения культурно-массовых мероприятий | | | | | | | | | | | | | | в рамках текущей деятельности | Отдел МВД России по г. Жигулёвску (по согласованию) УСР, ДМО, Отдел МВД России по г. Жигулёвску (по согласованию) |
| 6.5. | Проведение мониторинга информационных ресурсов сети Интернет на предмет выявления сайтов, содержащих рекламную информацию о подконтрольных веществах, а также новых потенциально опасных психоактивных веществах, пропаганду их употребления, для дальнейшего принятия мер по ограничению доступа к указанным сайтам | | | | | | | | | | | | | | в рамках текущей деятельности | УСР, ДМО, Отдел МВД России по г. Жигулёвску (по согласованию) |
| 6.6. | Организация работы с представителями некоммерческих организаций, молодежных активистов по вопросам фактов незаконного оборота наркотических средств, в том числе новых видов потенциально-опасных психоактивных веществ | | | | | | | | | | | | | | в рамках текущей деятельности | УСР, ДМО, Отдел МВД России по г. Жигулёвску (по согласованию) |
| 6.7. | Осуществление социального патронажа семей, имеющих детей подросткового и юношеского возраста с наркопатологией | | | | | | | | | | | | | | в рамках текущей деятельности | Отделение по городскому округу Жигулёвск ГКУ СО «Центр социальной помощи семье и детям Центрального округа» (по согласованию) |
| 6.8. | Организация работы с зависимыми лицами и их семьями по решению вопросов лечения, реабилитации и занятости | | | | | | | | | | | | | | в рамках текущей деятельности | ГБУЗ СО «Жигулёвская центральная городская больница» (далее - ЖЦГБ) (по согласованию) совместно с Отделением по городскому округу Жигулёвск ГКУ СО «Центр социальной помощи семье и детям Центрального округа» (по согласованию), ГКУ СО «Центр занятости населения» городского округа Жигулёвск (по согласованию) |
| 6.9. | Проведение мероприятий по обработке частного жилого сектора, дачных массивов, содержащих наркотические средства, а также мест произрастания дикорастущих наркосодержащих растений | | | | | | | | | | | | | | в рамках текущей деятельности | Отдел МВД России по г. Жигулёвску (по согласованию) |
| 6.10. | Реализация профилактических программ, направленных на формирование ЗОЖ, профилактику вредных привычек, формирование навыков успешной социальной адаптации несовершеннолетних | | | | | | | | | | | | | | в рамках текущей деятельности | Отделение по городскому округу Жигулёвск ГКУ СО «Центр социальной помощи семье и детям Центрального округа» (по согласованию) УСР |
| 6.11. | Проведение мероприятий в рамках Международного дня борьбы с наркоманией и незаконным оборотом наркотических средств | | | | | | | | | | | | | | в рамках текущей деятельности | ЦУМОН (по согласованию) |
| 6.12. | Проведение социально-психологического тестирования в общеобразовательных учреждениях городского округа Жигулёвск | | | | | | | | | | | | | | в рамках текущей деятельности | ДМО |
| 6.13. | Ежегодный фестиваль активной молодежи «Прочь, негатив, тут креатив на позитив!» | 255,00 | 85,00 | 85,00 | 85,00 | 0,00 | 0,00 | 0,00 | 0,00 | 0,00 | 0,00 | 0,00 | 0,00 | 255,00 | ДМО | |
| 6.14. | Городской молодежный профилактический квест «Здоровое поколение» | 60,00 | 20,00 | 20,00 | 20,00 | 0,00 | 0,00 | 0,00 | 0,00 | 0,00 | 0,00 | 0,00 | 0,00 | 60,00 | ДМО | |
| 6.15. | Городская антинаркотическая акция «#СтопСлайс» | 24,00 | 8,00 | 8,00 | 8,00 | 0,00 | 0,00 | 0,00 | 0,00 | 0,00 | 0,00 | 0,00 | 0,00 | 24,00 | ДМО | |
| 6.16. | Изготовление, распространение информационных материалов: буклетов, листовок, плакатов, баннеров антинаркотической направленности | 255,20 | 87,00 | 87,00 | 87,00 | 0,00 | 0,00 | 0,00 | 0,00 | 0,00 | 0,00 | 0,00 | 0,00 | 255,20 | ДМО | |
| 6.17. | Изготовление информационных материалов: буклетов, листовок, плакатов, баннеров, направленных на профилактику дорожно-транспортных происшествий | 5,80 | 0,00 | 5,80 | 0,00 | 0,00 | 0,00 | 0,00 | 0,00 | 0,00 | 0,00 | 0,00 | 0,00 | 5,80 | ДМО | |
| 6.18. | Изучение антинаркотической деятельности образовательных организаций, органов и учреждений по делам молодежи, учреждений культуры, спорта | | | | | | | | | | | | | | в рамках текущей деятельности | Антинаркотическая комиссия городского округа Жигулёвск |
| 6.19. | Создание и организация работы общественных объединений - наркопостов в общеобразовательных организациях городского округа Жигулёвск | | | | | | | | | | | | | | в рамках текущей деятельности | ЦУМОН (по согласованию) |
| 6.20. | Организация и проведение общегородской акции «Мы – за здоровое будущее!» | | | | | | | | | | | | | | в рамках текущей деятельности | МБУК «Многофункциональный культурный центр» ЖЦГБ (по согласованию) совместно с ЦУМОН (по согласованию) |
| 6.21. | Проведение семинара по обучению преподавательского состава образовательных учреждений с целью получения необходимых наркологических знаний | | | | | | | | | | | | | | в рамках текущей деятельности | ЖЦГБ (по согласованию) |
| 6.22. | Осуществление приема, оказание медицинской помощи при наличии показаний медицинского характера несовершеннолетним, употребляющим алкогольную продукцию, наркотические и психоактивные вещества | | | | | | | | | | | | | | в рамках текущей деятельности | УСР |
| 6.23. | Реализация мероприятия направленных на профилактику ВИЧ/СПИД на территории городского округа Жигулёвск | | | | | | | | | | | | | | в рамках текущей деятельности | Субъекты антинаркотической деятельности |
| 6.24. | Формирование и реализация Плана основных мероприятий по реализации государственной антинаркотической политики в городском округе Жигулёвск Самарской области | 400,00 | 200,00 | 200,00 | 200,00 | 0,00 | 0,00 | 0,00 | 0,00 | 0,00 | 0,00 | 0,00 | 0,00 | 400,00 | | |
| | Итого по задаче 6: | 400,00 | 200,00 | 200,00 | 200,00 | 0,00 | 0,00 | 0,00 | 0,00 | 0,00 | 0,00 | 0,00 | 0,00 | 400,00 | | |
| Задача 7: Противодействие коррупции, выявление и устранение причин и условий ее возникновения | | | | | | | | | | | | | | | | |
| 7.1. | Проведение экспертизы проектов нормативных правовых актов администрации городского округа Жигулёвск на коррупциогенность, с целью выявления в них положений, способствующих проявлению коррупции | | | | | | | | | | | | | | в рамках текущей деятельности | Правовое управление администрации городского округа Жигулёвск |
| 7.2. | Размещение на официальном сайте администрации городского округа Жигулёвск нормативных правовых актов администрации городского округа Жигулёвск для изучения независимыми экспертами | | | | | | | | | | | | | | в рамках текущей деятельности | Структурные подразделения администрации городского округа Жигулёвск |
| 7.3. | Обеспечение обязательного направления проектов нормативных правовых актов администрации городского округа Жигулёвск в прокуратуру города Жигулёвска для проведения антикоррупционной экспертизы | | | | | | | | | | | | | | в рамках текущей деятельности | Структурные подразделения администрации городского округа Жигулёвск |
| 7.4. | "Разработка и реализация отраслевых планов по противодействию коррупции" | | | | | | | | | | | | | | в рамках текущей деятельности | Структурные подразделения администрации городского округа Жигулёвск |
| 7.5. | Проведение обследований антикоррупционной деятельности структурных подразделений администрации городского округа Жигулёвск | | | | | | | | | | | | | | в рамках текущей деятельности | Комиссия по координации работы по противодействию коррупции в городском округе Жигулёвск |
| 7.6. | Осуществление приема жалоб и обращений граждан, в том числе на сайт администрации городского округа Жигулёвск, на наличие сведений о фактах коррупции и проверки наличия фактов, указанных в обращении | | | | | | | | | | | | | | в рамках текущей деятельности | Отдел общественной безопасности администрации городского округа Жигулёвск |
| 7.7. | "Анализ публикаций в средствах массовой информации на предмет наличия сведений о нарушениях закона со стороны муниципальных служащих администрации городского округа Жигулёвск" | | | | | | | | | | | | | | в рамках текущей деятельности | Отдел по работе со СМИ администрации городского округа Жигулёвск |
| 7.8. | Изготовление и распространение агитационного материала антикоррупционной направленности | | | | | | | | | | | | | | в рамках текущей деятельности | Отдел общественной безопасности администрации городского округа Жигулёвск |
| 7.9. | Проверка достоверности предоставляемых гражданам персональным данным и иных сведений при поступлении жалоб и обращений граждан, в том числе на сайт администрации городского округа Жигулёвск | | | | | | | | | | | | | | в рамках текущей деятельности | Отдел по управлению персоналом администрации городского округа Жигулёвск |
| 7.10. | Организация рассмотрения уведомлений о фактах обращения в целях склонения муниципального служащего к совершению коррупционных правонарушений | | | | | | | | | | | | | | в рамках текущей деятельности | Отдел по управлению персоналом администрации городского округа Жигулёвск, отраслевые структурные подразделения администрации городского округа Жигулёвск, наделенные статусом юридического лица |
| 7.11. | Совершенствование организации прохождения муниципальной службы в администрации городского округа Жигулёвск путем организации и проведения аттестации на соответствие занимаемых должностей муниципальной службы квалификационным требованиям | | | | | | | | | | | | | | в рамках текущей деятельности | Отдел по управлению персоналом администрации городского округа Жигулёвск |
| 7.12. | "Проведение служебных проверок и расследований, проведение комплексного анализа причин и условий, способствовавших совершению коррупционных правонарушений, внесение предложений соответствующим руководителям принимать конкретные меры по устранению нарушений" | | | | | | | | | | | | | | в рамках текущей деятельности | Отдел по управлению персоналом администрации городского округа Жигулёвск |
| 7.13. | Внедрение и совершенствование механизмов предотвращения и разрешения конфликта интересов на муниципальной службе | | | | | | | | | | | | | | в рамках текущей деятельности | Отдел по управлению персоналом администрации городского округа Жигулёвск |
| 7.14. | "Обеспечение выполнения обязанности лиц, замещающих муниципальные должности, муниципальных служащих предоставлять сведения о доходах, об имуществе и обязательствах имущественного характера" | | | | | | | | | | | | | | в рамках текущей деятельности | Отдел по управлению персоналом администрации городского округа Жигулёвск |
| 7.15. | Внедрение в деятельность администрации городского округа Жигулёвск компьютерных программ, разработанных на базе специального программного обеспечения («Справки БК» и «Справки ГС») | | | | | | | | | | | | | | в рамках текущей деятельности | Отдел по управлению персоналом администрации городского округа Жигулёвск |
| 7.16. | "Проведение аттестации муниципальных служащих в целях оценки их профессионального уровня, а также приведения уровня квалификации в соответствие с занимаемой должностью" | | | | | | | | | | | | | | в рамках текущей деятельности | Отдел по управлению персоналом администрации городского округа Жигулёвск |
| 7.17. | Осуществление плановых/внеплановых проверок при размещении муниципального заказа в целях предупреждения и выявления нарушений законодательства Российской Федерации о размещении заказов и иных нормативных правовых актов | | | | | | | | | | | | | | в рамках текущей деятельности | Управление торгов администрации городского округа Жигулёвск |
| 7.18. | Проведение проверок, направленных на выявление фактов неправомерного отчуждения муниципальной собственности | | | | | | | | | | | | | | в рамках текущей деятельности | Комитет по управлению муниципальным имуществом администрации городского округа Жигулёвск |
| 7.19. | Реализация мер по усилению контроля за финансово-хозяйственной деятельностью, финансовой дисциплиной подведомственных муниципальных учреждений | | | | | | | | | | | | | | в рамках текущей деятельности | Главные распорядители бюджетных средств |
| 7.20. | Обращения в контрольно-счетную палату городского округа Жигулёвск для реализации мер по усилению финансового контроля за использованием средств бюджета, в том числе по наиболее затратным муниципальным целевым программам | | | | | | | | | | | | | | в рамках текущей деятельности | Главные распорядители бюджетных средств |
| 7.21. | "Обеспечение ведомственного финансового контроля" | | | | | | | | | | | | | | в рамках текущей деятельности | Финансовое управление администрации городского округа Жигулёвск |
| 7.22. | Контроль за исполнением обязательств по муниципальным контрактам | | | | | | | | | | | | | | в рамках текущей деятельности | Структурные подразделения администрации городского округа Жигулёвск, наделенные статусом юридического лица |
| 7.23. | Организация работы по информированию правоохранительных органов (прокуратура Самарской области, управление ФСБ России по Самарской области, ГУ МВД России по Самарской области) о случаях уклонения исполнителей по муниципальным контрактам от исполнения своих обязательств | | | | | | | | | | | | | | в рамках текущей деятельности | Отдел общественной безопасности администрации городского округа Жигулёвск |
| 7.24. | Выявление и своевременное рассмотрение в соответствии с требованиями действующего законодательства обращений о признаках коррупционных правонарушений и преступлений, а также выявленных коррупционных факторов, поступивших от граждан и юридических лиц посредством электронного почтового адреса, интерактивного раздела интернет-сайта и других информационных каналов в обособленную категорию обращений граждан с пометкой «Антикоррупционный вопрос», с последующим ежедневным обобщением и анализом эффективности принимаемых мер по этим обращениям | | | | | | | | | | | | | | в рамках текущей деятельности | Отдел общественной безопасности администрации городского округа Жигулёвск |

| 1 | 2 | 3 | 4 | 5 | 6 | 7 | 8 | 9 | 10 | 11 | 12 | 13 | 14 | 15 | 16 |
|---|--|------|------|------|------|------|------|------|------|------|------|------|------|------|--|
| 7.25. | Проведение служебных проверок по фактам коррупционных проявлений в администрации городского округа Жигулёвск, в том числе на основании публикаций в средствах массовой информации | | | | | | | | | | | | | | Отдел общественной безопасности администрации городского округа Жигулёвск |
| 7.26. | Информирование правоохранительных органов о выявленных фактах коррупции в сфере деятельности администрации городского округа Жигулёвск | | | | | | | | | | | | | | Отдел общественной безопасности администрации городского округа Жигулёвск |
| 7.27. | Проведение проверок информации о наличии или возможности возникновения конфликта интересов у муниципального служащего, поступающей представителю нанимателя в установленном законодательством порядке. Рассмотрение выявленных фактов нарушений на заседаниях комиссии по соблюдению требований к служебному поведению муниципальных служащих и урегулированию конфликта интересов | | | | | | | | | | | | | | Отдел по управлению персоналом администрации городского округа Жигулёвск |
| 7.28. | Обучение муниципальных служащих, впервые поступивших на муниципальную службу для замещения должностей, включенных в перечень, установленные нормативными правовыми актами Российской Федерации, по образовательным программам в области противодействия коррупции | 0,00 | 0,00 | 0,00 | 0,00 | 0,00 | 0,00 | 0,00 | 0,00 | 0,00 | 0,00 | 0,00 | 0,00 | 0,00 | Структурные подразделения администрации городского округа Жигулёвск, наделенные статусом юридического лица |
| 7.29. | Ежегодное повышение квалификации муниципальных служащих, в должностные обязанности которых входит участие в противодействии коррупции | 0,00 | 0,00 | 0,00 | 0,00 | 0,00 | 0,00 | 0,00 | 0,00 | 0,00 | 0,00 | 0,00 | 0,00 | 0,00 | Структурные подразделения администрации городского округа Жигулёвск, наделенные статусом юридического лица |
| | Итого по задаче 7: | 0,00 | 0,00 | 0,00 | 0,00 | 0,00 | 0,00 | 0,00 | 0,00 | 0,00 | 0,00 | 0,00 | 0,00 | 0,00 | |
| Задача 8: Повышение уровня правовой грамотности и развитие правосознания граждан | | | | | | | | | | | | | | | |
| 8.1. | Информирование граждан о способах и средствах правомерной защиты от преступных и иных посягательств путем проведения соответствующей разъяснительной работы в средствах массовой информации | | | | | | | | | | | | | | Комиссия по профилактике правонарушений на территории городского округа Жигулёвск |
| 8.2. | Разработка методических рекомендаций, информирование населения по вопросам формирования правовой культуры | | | | | | | | | | | | | | Комиссия по профилактике правонарушений на территории городского округа Жигулёвск совместно с субъектами профилактики правонарушений |
| 8.3. | Разработка и распространение среди населения памяток (листовок) о порядке действия при совершении в отношении них правонарушений, преступлений | | | | | | | | | | | | | | Комиссия по профилактике правонарушений на территории городского округа Жигулёвск совместно с субъектами профилактики правонарушений |
| | Итого по задаче 8: ВСЕГО по Программе: | 0,00 | 0,00 | 0,00 | 0,00 | 0,00 | 0,00 | 0,00 | 0,00 | 0,00 | 0,00 | 0,00 | 0,00 | 0,00 | 8295,80 |

* в т.ч. 200,0 тыс.рублей - субсидия , предоставляемая с учетом выполнения показателей социально-экономического развития.

ПОСТАНОВЛЕНИЕ администрации г. о. Жигулёвск от 04.03.2019 № 391 Об установлении публичного сервитута

Рассмотрев ходатайство общества с ограниченной ответственностью Газпром газораспределение Самара" (ИНН 6345009196 ОГРН 1036301730871) в лице Ибрагимова Айрата Валерьевича, действующего по доверенности от 24.05.2018 № 63/79-н/63-2018-4-159, от 22.01.2019 входящий номер 427 об установлении публичного сервитута, обоснование необходимости установления публичного сервитута объекта газораспределительной системы: газопровод "Г/п к д. № 1 Г-1", карту (план), содержащую схему расположения границ публичного сервитута на кадастровом плане территории 63:02:0302013, 63:02:0302016 и описание местоположения границ публичного сервитута для размещения объекта газораспределительной сети - газопровод "Г/п к д. № 1 Г-1", содержащего координаты характерных точек границ публичного сервитута, выписку из Единого государственного реестра недвижимости об объекте недвижимости от 27.02.2019 № 99/2019//247894270 в отношении сооружения (объект газораспределительной системы) "Г/п к д. № 1 Г-1" с кадастровым номером 63:02:0302013:2665, руководствуясь главой V.7 Земельного кодекса Российской Федерации, пунктом 3 статьи 3.6 Федерального закона от 25.10.2001 № 137-ФЗ "О введении в действие Земельного кодекса Российской Федерации", Федеральным законом от 13.07.2015 № 218-ФЗ "О государственной регистрации недвижимости", приказом министерства экономического развития Российской Федерации от 10.10.2018 № 541 "Об установлении требований к графическому описанию местоположения границ публичного сервитута, точности определения координат характерных точек границ публичного сервитута, формату электронного документа, содержащего указанные сведения". Уставом городского округа Жигулёвск Самарской области, ПОСТАНОВЛЯЮ:

1. Установить публичный сервитут в целях обеспечения дальнейшей эксплуатации объекта газораспределения: "Г/п к д. № 1 Г-1" с кадастровым номером 63:02:0302013:2665, находящегося в собственности общества с ограниченной ответственностью "Газпром газораспределение Самара" (ИНН 6345009196 ОГРН 1036301730871), сроком на 49 лет, в отношении:

части земельного участка с кадастровым номером 63:02:0302013:2740, площадью 2 кв.м, расположенного по адресу: Российская Федерация, Самарская область, городской округ Жигулёвск, г. Жигулёвск, мкр. Г-1, дом № 1;

части земельного участка с кадастровым номером 63:02:0302013:2743, площадью 1 кв.м, расположенного по адресу: Российская Федерация, Самарская область, городской округ Жигулёвск, г. Жигулёвск, мкр. Г-1, дом № 3;

земель, государственная собственность на которые не разграничена, в границах кадастрового квартала 63:02:0302013, общей площадью 6 кв.м (многоконтурные).

2. Утвердить границы публичного сервитута согласно приложению № 1 к настоящему постановлению.

3. Уполномочить Ибрагимову Айрату Валерьевичу 29.08.1989 г.р., пол: мужской, паспорт: 36 09 175411 выдан 22.10.2009 Отделом УФМС России по Самарской области в Автозаводском районе гор. Тольятти, зарегистрированного по адресу: Самарская область, г. Самара, Железнодорожный район, пр. Карла Маркса, дом № 4Б, кв. 24Б, быть представителем муниципального образования городской округ Жигулёвск в Управлении Федеральной службы государственной регистрации, кадастра и картографии по Самарской области, в филиале Федерального государственного бюджетного учреждения "Федеральная кадастровая палата Федеральной службы государственной регистрации, кадастра и картографии" по Самарской области на право обращения с заявлениями о постановке на государственный кадастровый учет и о внесении в Единый государственный реестр недвижимости сведений о границах публичного сервитута, согласно приложению № 1 к настоящему постановлению, а также с заявлением о регистрации в Едином государственном реестре недвижимости сведений о публичном сервитуте в целях обеспечения дальнейшей эксплуатации объекта газораспределения: "Г/п к д. № 1 Г-1" с кадастровым номером 63:02:0302013:2665, находящегося в собственности общества с ограниченной ответственностью "Газпром газораспределение Самара" в отношении:

части земельного участка с кадастровым номером 63:02:0302013:2740, площадью 2 кв.м, расположенного по адресу: Российская Федерация, Самарская область, городской округ Жигулёвск, г. Жигулёвск, мкр. Г-1, дом № 1;

части земельного участка с кадастровым номером 63:02:0302013:2743, площадью 1 кв.м, расположенного по адресу: Российская Федерация, Самарская область, городской округ Жигулёвск, г. Жигулёвск, мкр. Г-1, дом № 3;

земель, государственная собственность на которые не разграничена, в границах кадастрового квартала 63:02:0302013, общей площадью 6 кв.м (многоконтурные), согласно приложению № 1 к настоящему постановлению.

4. Утвердить график проведения работ при осуществлении деятельности, для обеспечения которой устанавливается публичный сервитут газопровод "Г/п к д. № 1 Г-1", согласно приложению № 2 к настоящему постановлению.

5. Обязать общество с ограниченной ответственностью "Газпром газораспределение Самара" привести земли и земельные участки в состояние, пригодное для использования в соответствии с видом разрешенного использования, снести инженерное сооружение, размещенное на основании публичного сервитута, в сроки, предусмотренные пунктом 8 статьи 39.50 Земельного кодекса Российской Федерации.

6. Опубликовать настоящее постановление в течение пяти рабочих дней с момента его принятия в газете "Вестник Жигулёвска" и разместить на официальном сайте администрации городского округа Жигулёвск в сети Интернет.

7. В течение пяти рабочих дней с момента принятия настоящего постановления направить его копию:

7.1. Обществу с ограниченной ответственностью "Газпром газораспределение Самара";

7.2. в Управление Федеральной службы государственной регистрации, кадастра и картографии по Самарской области.

8. Разместить копию настоящего постановления в общедоступных местах многоквартирных домов № 1 и № 3 мкр. Г-1, г. Жигулёвска, городского округа Жигулёвск Самарской области (на досках объявлений, размещенных во всех подъездах многоквартирного дома, или в пределах земельного участка, на котором расположен многоквартирный дом).

9. Считать публичный сервитут установленным со дня внесения сведений о нем в Единый государственный реестр недвижимости.

10. Контроль за исполнением настоящего постановления возложить на и.о. заместителя главы городского округа Жигулёвск по муниципальному имуществу и земельным отношениям Балахонова С.С.

Глава городского округа Д.В. Холин

| КАРТА (ПЛАН) | | Всего листов |
|---|--|--------------|
| Описание местоположения границ публичного сервитута для размещения объекта газораспределительной сети - газопровод «Г/п к д.№1 Г-1» | | |
| (наименование объекта землеустройства) | | |
| Титульный лист | | |
| 1. Сведения о заказчике землеустроительных работ: | | |
| О физическом лице:- Фамилия, имя, отчество (отчество указывается при наличии) | | |
| О юридическом лице, органе государственной власти, органе местного самоуправления: Полное наименование Общество с ограниченной ответственностью «Газпром газораспределение Самара» ОГРН 1036301730871 ИНН 6345009196 | | |
| Страна регистрации (инкорпорации) (указывается в отношении иностранного юридического лица) | | |

| | | | | |
|--|--|--|--|--|
| 2. Сведения об исполнителе землеустроительных работ: | | | | |
| Об индивидуальном предпринимателе:- | | | | |
| Фамилия, имя, отчество | | | | |
| (отчество указывается при наличии) | | | | |
| Идентификационный номер налогоплательщика | | | | |
| Контактный телефон и почтовый адрес | | | | |
| Номер квалификационного аттестата кадастрового инженера (если исполнителем является кадастровый инженер) | | | | |
| О юридическом лице: | | | | |
| Полное наименование Общества с ограниченной ответственностью "Геоника" | | | | |
| Основной государственный регистрационный номер 1076320013164 | | | | |
| Контактный телефон 8 (8482) 93-00-10, | | | | |
| Почтовый адрес 445021, Самарская область, город Тольятти, бульвар Ленина, дом 23, квартира 85 | | | | |
| Фамилия и инициалы уполномоченного представителя юридического лица, его должность, реквизиты доверенности (если представитель действует по доверенности) | | | | |
| Сведения о кадастровом инженеру Федотова Марина Анатольевна | | | | |
| номер квалификационного аттестата 63-11-347 | | | | |
| Подпись _____ | | | | |
| Дата "___" _____ г. | | | | |
| Место для отписки печати лица, составившего карту (план) объекта землеустройства | | | | |
| 3. Сведения о согласовании карты (плана) объекта землеустройства: | | | | |
| Полное наименование органа (организации), с которым осуществляется согласование, фамилия и инициалы уполномоченного лица, его должность | | | | |
| Реквизиты письма (дата и номер, если согласование оформлено в виде письма) | | | | |
| Подпись _____ | | | | |
| Дата "___" _____ г. | | | | |
| Место для отписки печати органа (организации), с которым осуществляется согласование | | | | |
| 4. Информация о передаче карты (плана) объекта землеустройства в государственный фонд данных, полученных в результате проведения землеустройства:- | | | | |
| Регистрационный N _____ | | | | |
| Дата передачи "___" _____ г. | | | | |
| (наименование органа (организации), осуществляющего хранение землеустроительной документации) | | | | |

| КАРТА (ПЛАН) | | | Лист N 4 |
|---|--|---------------|----------|
| Описание местоположения границ публичного сервитута для размещения объекта газораспределительной сети - газопровод «Г/п к д.№1 Г-1» | | | |
| (наименование объекта землеустройства) | | | |
| N п/п | Содержание | Номера листов | |
| 1 | 2 | 3 | |
| 1. | Основания для проведения землеустроительных работ и исходные данные | 5 | |
| 2. | Сведения об объекте землеустройства | 6 | |
| 3. | Сведения о местоположении границ объекта землеустройства | 7 | |
| 4. | Сведения о местоположении измененных (уточненных) границ объекта землеустройства | 10 | |
| 5. | Схема расположения границ публичного сервитута | 11 | |
| 6. | Приложение | | |

| КАРТА (ПЛАН) | | | Лист N 5 |
|---|---|--|----------|
| Описание местоположения границ публичного сервитута для размещения объекта газораспределительной сети - газопровод «Г/п к д.№1 Г-1» | | | |
| (наименование объекта землеустройства) | | | |
| Перечень документов | | | |
| N п/п | Наименование и реквизиты документа | Сведения об органе (организации), подготовившем или принявшем документ | |
| 1 | 2 | 3 | |
| 1 | Договор подряда № Н3130 от 25.12.2017г. | Договор заключен между ООО «АНТ-Информ» и ООО «Газпром газораспределение Самара» | |
| 2 | Договор подряда № Н3130/ДПГ-СУБ-ПИР от 27.12.2017г. | Договор заключен между ООО «АНТ-Информ» и ООО «Геоника» | |
| 3 | Земельный кодекс Российской Федерации (ред. от 29.07.2017)(с изм. и доп., вступ. в силу с 01.11.2017) № 136-ФЗ от "25" октября 2001 г. | Государственная Дума Российской Федерации | |
| 4 | Кадастровый план территории на квартал 63:02:0302013, № 63-00-102/18-401801 от "07" мая 2018 г; 63:02:0302016, № 63-00-102/18-779512 от "25"августа 2018 г. | филиал ФГБУ "Федеральная кадастровая палата Федеральной службы государственной регистрации, кадастра и картографии" по Самарской области | |
| 5 | Выписка из Единого государственного реестра недвижимости об объекте недвижимости на земельный участок 63:02:0302013:1850, № 99/2018/208738944 от 24.10.2018г; 63:02:0302013:2740, № 99/2018/209943959 от 25.10.2018г. | ФГИС ЕГРН | |

| КАРТА (ПЛАН) | | | Лист N 6 |
|---|---|---|----------|
| Описание местоположения границ публичного сервитута для размещения объекта газораспределительной сети - газопровод «Г/п к д.№1 Г-1» | | | |
| (наименование объекта землеустройства) | | | |
| N п/п | Характеристики объекта землеустройства | Описание характеристик | |
| 1 | 2 | 3 | |
| 1. | Местоположение объекта землеустройства | Самарская область, городской округ Жигулёвск, город Жигулёвск | |
| 2. | Площадь объекта землеустройства +/- величина погрешности определения площади (Р +/- дельта Р) | 9 +/- 1 м² | |
| 3. | Иные характеристики объекта землеустройства | - | |

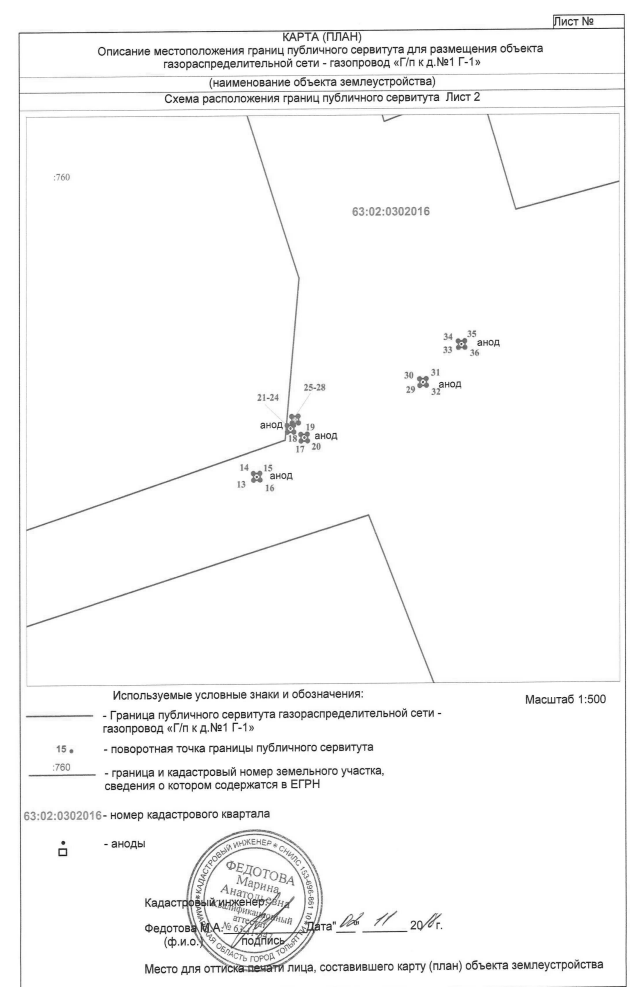
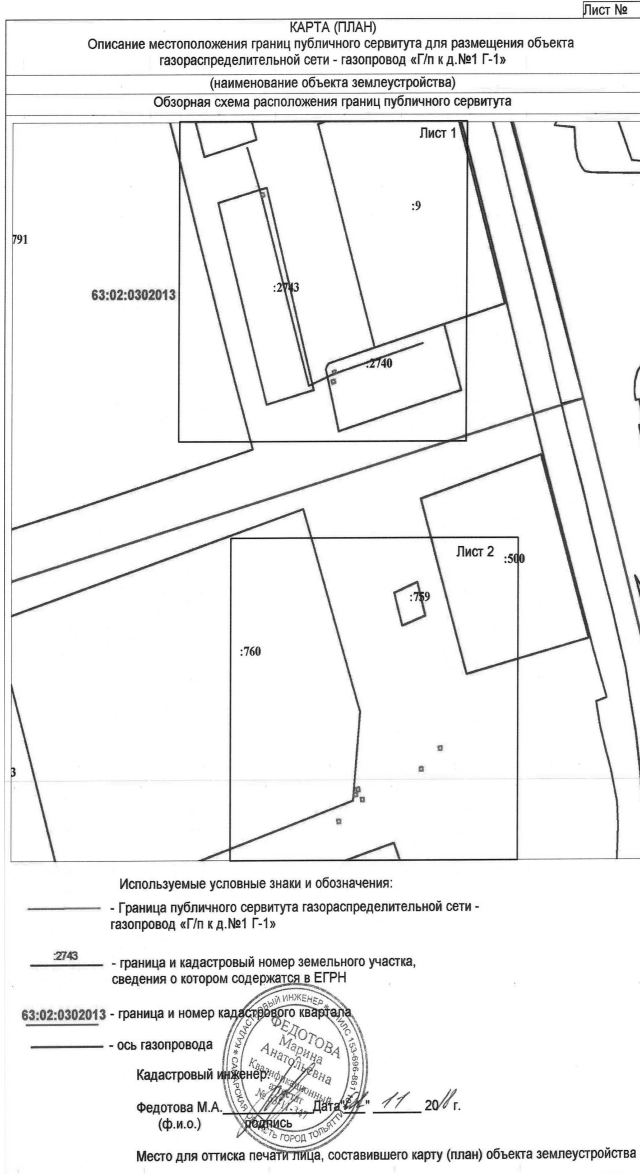
| КАРТА (ПЛАН) | | | | | Лист N 7 |
|---|---------------|--|---|---|----------|
| Описание местоположения границ публичного сервитута для размещения объекта газораспределительной сети - газопровод «Г/п к д.№1 Г-1» | | | | | |
| (наименование объекта землеустройства) | | | | | |
| Сведения о местоположении границ объекта землеустройства | | | | | |
| 1. Система координат: МСК-63, Зона 1 | | | | | |
| 2. Сведения о характерных точках границ объекта землеустройства | | | | | |
| Обозначение характерных точек границ | Координаты, м | Метод определения координат и средняя квадратическая погрешность положения характерной точки (Мт), м | Описание закрепления точки | | |
| X | Y | | | | |
| 1 | 2 | 3 | 4 | 5 | |
| 1 | 410903.51 | 1329462.56 | Метод спутниковых геодезических измерений (определений), 0,10 | - | |
| 2 | 410904.47 | 1329462.29 | Метод спутниковых геодезических измерений (определений), 0,10 | - | |
| 3 | 410904.72 | 1329463.25 | Метод спутниковых геодезических измерений (определений), 0,10 | - | |
| 4 | 410903.77 | 1329463.53 | Метод спутниковых геодезических измерений (определений), 0,10 | - | |
| 1 | 410903.51 | 1329462.56 | Метод спутниковых геодезических измерений (определений), 0,10 | - | |
| 5 | 410855.71 | 1329485.26 | Метод спутниковых геодезических измерений (определений), 0,10 | - | |
| 6 | 410856.66 | 1329484.96 | Метод спутниковых геодезических измерений (определений), 0,10 | - | |
| 7 | 410856.94 | 1329485.92 | Метод спутниковых геодезических измерений (определений), 0,10 | - | |
| 8 | 410855.99 | 1329486.22 | Метод спутниковых геодезических измерений (определений), 0,10 | - | |
| 5 | 410855.71 | 1329485.26 | Метод спутниковых геодезических измерений (определений), 0,10 | - | |
| 9 | 410853.19 | 1329484.91 | Метод спутниковых геодезических измерений (определений), 0,10 | - | |
| 10 | 410854.14 | 1329484.62 | Метод спутниковых геодезических измерений (определений), 0,10 | - | |
| 11 | 410854.41 | 1329485.58 | Метод спутниковых геодезических измерений (определений), 0,10 | - | |
| 12 | 410853.45 | 1329485.87 | Метод спутниковых геодезических измерений (определений), 0,10 | - | |
| 9 | 410853.19 | 1329484.91 | Метод спутниковых геодезических измерений (определений), 0,10 | - | |
| 13 | 410734.71 | 1329486.80 | Метод спутниковых геодезических измерений (определений), 0,10 | - | |
| 14 | 410735.71 | 1329486.76 | Метод спутниковых геодезических измерений (определений), 0,10 | - | |
| 15 | 410735.73 | 1329487.76 | Метод спутниковых геодезических измерений (определений), 0,10 | - | |
| 16 | 410734.74 | 1329487.80 | Метод спутниковых геодезических измерений (определений), 0,10 | - | |
| 13 | 410734.71 | 1329486.80 | Метод спутниковых геодезических измерений (определений), 0,10 | - | |

| КАРТА (ПЛАН) | | | | |
|---|---------------|------------|--|----------------------------|
| Описание местоположения границ публичного сервитута для размещения объекта газораспределительной сети - газопровод «Г/п к д.№1 Г-1» | | | | |
| (наименование объекта землеустройства) | | | | |
| Сведения о местоположении границ объекта землеустройства | | | | |
| 1. Система координат: МСК-63, Зона 1 | | | | |
| 2. Сведения о характерных точках границ объекта землеустройства | | | | |
| Обозначение характерных точек границ | Координаты, м | | Метод определения координат и средняя квадратическая погрешность положения характерной точки (Мт), м | Описание закрепления точки |
| | X | Y | | |
| 1 | 2 | 3 | 4 | 5 |
| 17 | 410740.47 | 1329494.06 | Метод спутниковых геодезических измерений (определений), 0.10 | - |
| 18 | 410741.46 | 1329494.02 | Метод спутниковых геодезических измерений (определений), 0.10 | - |
| 19 | 410741.49 | 1329495.02 | Метод спутниковых геодезических измерений (определений), 0.10 | - |
| 20 | 410740.49 | 1329495.06 | Метод спутниковых геодезических измерений (определений), 0.10 | - |
| 17 | 410740.47 | 1329494.06 | Метод спутниковых геодезических измерений (определений), 0.10 | - |
| 21 | 410741.80 | 1329491.97 | Метод спутниковых геодезических измерений (определений), 0.10 | - |
| 22 | 410742.80 | 1329491.93 | Метод спутниковых геодезических измерений (определений), 0.10 | - |
| 23 | 410742.82 | 1329492.93 | Метод спутниковых геодезических измерений (определений), 0.10 | - |
| 24 | 410741.82 | 1329492.97 | Метод спутниковых геодезических измерений (определений), 0.10 | - |
| 21 | 410741.80 | 1329491.97 | Метод спутниковых геодезических измерений (определений), 0.10 | - |
| 25 | 410743.15 | 1329492.69 | Метод спутниковых геодезических измерений (определений), 0.10 | - |
| 26 | 410744.14 | 1329492.64 | Метод спутниковых геодезических измерений (определений), 0.10 | - |
| 27 | 410744.17 | 1329493.64 | Метод спутниковых геодезических измерений (определений), 0.10 | - |
| 28 | 410743.17 | 1329493.69 | Метод спутниковых геодезических измерений (определений), 0.10 | - |
| 25 | 410743.15 | 1329492.69 | Метод спутниковых геодезических измерений (определений), 0.10 | - |
| 29 | 410748.55 | 1329512.26 | Метод спутниковых геодезических измерений (определений), 0.10 | - |
| 30 | 410749.55 | 1329512.22 | Метод спутниковых геодезических измерений (определений), 0.10 | - |
| 31 | 410749.57 | 1329513.22 | Метод спутниковых геодезических измерений (определений), 0.10 | - |
| 32 | 410748.58 | 1329513.26 | Метод спутниковых геодезических измерений (определений), 0.10 | - |
| 29 | 410748.55 | 1329512.26 | Метод спутниковых геодезических измерений (определений), 0.10 | - |

| КАРТА (ПЛАН) | | | | | | |
|--|----------------------------|--|---------------------------------------|---|--|----------------------------|
| Описание местоположения границ публичного сервитута для размещения объекта газораспределительной сети - газопровод «Г/п к д.№1 Г-1» | | | | | | |
| (наименование объекта землеустройства) | | | | | | |
| Сведения о местоположении измененных (уточненных) границ объекта землеустройства | | | | | | |
| 1. Система координат | | | | | | |
| 2. Сведения о характерных точках границ объекта землеустройства | | | | | | |
| Обозначение характерных точек границ | Существующие координаты, м | | Измененные (уточненные) координаты, м | | Метод определения координат и средняя квадратическая погрешность положения характерной точки (Мт), м | Описание закрепления точки |
| | X | Y | X | Y | | |
| 1 | 2 | 3 | 4 | 5 | 6 | 7 |
| 3. Сведения о характерных точках части (частей) границы объекта землеустройства | | | | | | |
| Часть N 1 | | | | | | |
| Часть N 2 | | | | | | |
| Часть N | | | | | | |
| 4. Сведения о частях границ объекта землеустройства, совпадающих с местоположением внешних границ природных объектов и (или) объектов искусственного происхождения | | | | | | |
| Обозначение части границ | | Существующее описание прохождения части границ | | Измененное (уточненное) описание прохождения части границ | | |
| от точки | до точки | | | | | |
| 1 | 2 | 3 | | 4 | | |



| КАРТА (ПЛАН) | | | | |
|---|---------------|------------|--|----------------------------|
| Описание местоположения границ публичного сервитута для размещения объекта газораспределительной сети - газопровод «Г/п к д.№1 Г-1» | | | | |
| (наименование объекта землеустройства) | | | | |
| Сведения о местоположении границ объекта землеустройства | | | | |
| 1. Система координат: МСК-63, Зона 1 | | | | |
| 2. Сведения о характерных точках границ объекта землеустройства | | | | |
| Обозначение характерных точек границ | Координаты, м | | Метод определения координат и средняя квадратическая погрешность положения характерной точки (Мт), м | Описание закрепления точки |
| | X | Y | | |
| 1 | 2 | 3 | 4 | 5 |
| 33 | 410754.13 | 1329518.17 | Метод спутниковых геодезических измерений (определений), 0.10 | - |
| 34 | 410755.12 | 1329518.13 | Метод спутниковых геодезических измерений (определений), 0.10 | - |
| 35 | 410755.15 | 1329519.13 | Метод спутниковых геодезических измерений (определений), 0.10 | - |
| 36 | 410754.15 | 1329519.17 | Метод спутниковых геодезических измерений (определений), 0.10 | - |
| 33 | 410754.13 | 1329518.17 | Метод спутниковых геодезических измерений (определений), 0.10 | - |



Приложение № 2 к постановлению администрации городского округа Жигулёвск от 04.03.2019 № 391

График проведения работ при осуществлении деятельности, для обеспечения которой устанавливается публичный сервитут газопровод «Г/п к д.№1 Г-1»

| Кадастровый номер/адрес | Вид наземного элемента | Срок/виды работ |
|--|--|--|
| Земли, государственная собственность на которые не разграничена в границах кадастрового квартала 63:02:0302013 | анодные заземлители используется для защиты подземных металлических коммуникаций от коррозионных процессов | 2 раза в месяц техническое обслуживание катодных установок ЭХЗ |

ЭКСПЛИКАЦИЯ земельных участков, в границах которых расположены наземные части объекта газораспределительной системы «Г/п к д.№1 Г-1» с КН 63:02:0302013:2665, расположенного по адресу: Самарская область, городской округ Жигулёвск, город Жигулёвск

| № п/п | Кадастровый номер участка | Разрешенное использование | Район | Местоположение | Категория земель | Вид права | Реквизиты выписки из ЕГРП | Реквизиты выписки из ЕГРН | Реквизиты документов, удостоверяющих право на земельные участки | Сведения о правообладателе | Площадь участка (кв.м.) | Площадь участка (кв.м.), предлагаемая к занятию, (кв.м.) | Вид наземного объекта | Адреса правообладателей | Примечание |
|-------|---------------------------|--|----------------|---|--------------------------|---|---------------------------|--------------------------------|---|---|-------------------------|--|-----------------------|-------------------------|------------|
| 1 | 63:02:0302013:2743 | для эксплуатации многоквартирного дома | микрорайон Г-1 | Российская Федерация, Самарская область, городской округ Жигулёвск, г. Жигулёвск, мкр. Г-1, дом №3. | Земли населенных пунктов | Сведения о регистрации прав отсутствуют | права не зарегистрированы | 25.10.2018 № 99/2018/209946990 | - | собственники многоквартирного жилого дома | 873 | 1 | выход | - | - |
| 2 | 63:02:0302013:2740 | для эксплуатации многоквартирного дома | микрорайон Г-1 | Российская Федерация, Самарская область, городской округ Жигулёвск, г. Жигулёвск, мкр Г-1, дом №1. | Земли населенных пунктов | Сведения о регистрации прав отсутствуют | права не зарегистрированы | 25.10.2018 № 99/2018/209943959 | - | собственники многоквартирного жилого дома | 733 | 2 | выход, СКЗ | - | - |
| 3 | - | - | - | Самарская область, городской округ Жигулёвск | - | - | - | - | - | - | - | 6 | аноды | - | - |

ПОСТАНОВЛЕНИЕ администрации г. о. Жигулевск
от 04.03.2019 № 392
Об установлении публичного сервитута

Рассмотрев ходатайство общества с ограниченной ответственностью "Газпром газораспределение Самара" (ИНН 6345009196 ОГРН 1036301730871) в лице Ибрагимова Айрата Валерьевича, действующего по доверенности от 24.05.2018 № 63/79-н/63-2018-4-159, от 21.01.2019 входящий номер 411 об установлении публичного сервитута, обоснование необходимости установления публичного сервитута объекта газораспределительной системы: газопровод "Г/п НД В-1 д.15", карту (план), содержащую схему расположения границ публичного сервитута на кадастровом плане территории 63:02:0206013 и описание местоположения границ публичного сервитута для размещения объекта газораспределительной сети - газопровод "Г/п НД В-1 д.15", содержащего координаты характерных точек границ публичного сервитута, выписку из Единого государственного реестра недвижимости об объекте недвижимости от 28.02.2019 № 99/2019/248052370 в отношении сооружения (объект газораспределительной системы) "Г/п НД В-1 д.15" с кадастровым номером 63:02:0206013:1394, руководствуясь главой V.7 Земельного кодекса Российской Федерации, пунктом 3 статьи 3.6 Федерального закона от 25.10.2001 № 137-ФЗ "О введении в действие Земельного кодекса Российской Федерации", Федеральным законом от 13.07.2015 № 218-ФЗ "О государственной регистрации недвижимости", приказом министерства экономического развития Российской Федерации от 10.10.2018 № 541 "Об установлении требований к графическому описанию местоположения границ публичного сервитута, точности определения координат характерных точек границ публичного сервитута, формату электронного документа, содержащего указанные сведения", Уставом городского округа Жигулевск Самарской области,

ПОСТАНОВЛЯЮ:
1. Установить публичный сервитут в целях обеспечения дальнейшей эксплуатации объекта газораспределения: "Г/п НД В-1 д.15" с кадастровым номером 63:02:0206013:1394, находящегося в собственности общества с ограниченной ответственностью "Газпром газораспределение Самара" (ИНН 6345009196 ОГРН 1036301730871), сроком на 49 лет, в отношении части земельного участка с кадастровым номером 63:02:0206013:1952, площадью 1 кв.м, расположенного по адресу: Российская Федерация, Самарская область, городской округ Жигулевск, г. Жигулевск, мкр. В-1, дом № 15.

2. Утвердить границы публичного сервитута согласно приложению № 1 к настоящему постановлению.

3. Уполномочить Ибрагимова Айрата Валерьевича 29.08.1989 г.р., пол: мужской, паспорт: 36 09 175411 выдан 22.10.2009 Отделом УФМС России по Самарской области в Автозаводском районе гор. Тольятти, зарегистрированного по адресу: Самарская область, г. Самара, Железнодорожный район, пр. Карла Маркса, дом № 4Б, кв. 248, быть представителем муниципального образования городской округ Жигулевск в Управлении Федеральной службы государственной регистрации, кадастра и картографии по Самарской области, в филиале Федеральной государственной бюджетной учреждения "Федеральная кадастровая палата Федеральной службы государственной регистрации, кадастра и картографии" по Самарской области на право обращения с заявлениями о постановке на государственный кадастровый учет и о внесении в Единый государственный реестр недвижимости сведений о границах публичного сервитута, согласно приложению № 1 к настоящему постановлению, а также с заявлением о регистрации в Едином государственном реестре недвижимости сведений о публичном сервитуте в целях обеспечения дальнейшей эксплуатации объекта газораспределения: "Г/п НД В-1 д.15" с кадастровым номером 63:02:0206013:1394, находящегося в собственности общества с ограниченной ответственностью "Газпром газораспределение Самара" в отношении части земельного участка с кадастровым номером 63:02:0206013:1952, площадью 1 кв.м, расположенного по адресу: Российская Федерация, Самарская область, городской округ Жигулевск, г. Жигулевск, мкр. В-1, дом № 15, согласно приложению № 1 к настоящему постановлению.

4. Обязать общество с ограниченной ответственностью "Газпром газораспределение Самара" привести земли и земельные участки в состояние, пригодное для использования в соответствии с видом разрешенного использования, снести инженерное сооружение, размещенное на основании публичного сервитута, в сроки, предусмотренные пунктом 8 статьи 39.50 Земельного кодекса Российской Федерации.

5. Опубликовать настоящее постановление в течение пяти рабочих дней с момента его принятия в газете "Вестник Жигулевска" и разместить на официальном сайте администрации городского округа Жигулевск в сети Интернет.

6. В течение пяти рабочих дней с момента принятия настоящего постановления направить его копию:

6.1. Обществу с ограниченной ответственностью "Газпром газораспределение Самара";

6.2. в Управление Федеральной службы государственной регистрации, кадастра и картографии по Самарской области.

7. Разместить копию настоящего постановления в общедоступных местах многоквартирного дома № 15 мкр. В-1, г. Жигулевска, городского округа Жигулевск Самарской области (на досках объявлений, размещенных во всех подъездах многоквартирного дома, или в пределах земельного участка, на котором расположен многоквартирный дом).

8. Считать публичный сервитут установленным со дня внесения сведений о нем в Единый государственный реестр недвижимости.

9. Контроль за исполнением настоящего постановления возложить на и.о.заместителя главы городского округа Жигулевск по муниципальному имуществу и земельным отношениям Балахонова С.С.

Глава городского округа Д.В. Холин

| КАРТА (ПЛАН) | | Всего листов |
|---|--|--------------|
| Описание местоположения границ публичного сервитута для размещения объекта газораспределительной сети - газопровод «Г/п НД В-1 д.15» (наименование объекта землеустройства) | | |
| Титульный лист | | |
| 1. Сведения о заказчике землеустроительных работ: О физическом лице:- Фамилия, имя, отчество (отчество указывается при наличии) О юридическом лице, органе государственной власти, органе местного самоуправления: Полное наименование Общество с ограниченной ответственностью «Газпром газораспределение Самара» ОГРН 1036301730871 ИНН 6345009196 Страна регистрации (инкорпорации) (указывается в отношении иностранного юридического лица) | | |

| КАРТА (ПЛАН) | | Лист N 2 |
|--|---------------------|----------|
| 2. Сведения об исполнителе землеустроительных работ: Об индивидуальном предпринимателе:- Фамилия, имя, отчество (отчество указывается при наличии) | | |
| Идентификационный номер налогоплательщика Контактный телефон и почтовый адрес | | |
| Номер квалификационного аттестата кадастрового инженера (если исполнителем является кадастровый инженер) | | |
| О юридическом лице: Полное наименование Общество с ограниченной ответственностью "ГеоНика" | | |
| Основной государственный регистрационный номер 1076320013164 Контактный телефон 8 (8482) 93-00-10, Почтовый адрес 445021, Самарская область, город Тольятти, бульвар Ленина, дом 23, квартира 85 | | |
| Фамилия и инициалы уполномоченного представителя юридического лица, его должность, реквизиты доверенности (если представитель действует по доверенности) | | |
| Сведения о кадастровом инженере Федотова Марина Анатольевна номер квалификационного аттестата 63-11-347 | | |
| Подпись _____ | Дата "___" _____ г. | |
| Место для оттиска печати лица, составившего карту (план) объекта землеустройства | | |
| 3. Сведения о согласовании карты (плана) объекта землеустройства: Полное наименование органа (организации), с которым осуществляется согласование, фамилия и инициалы уполномоченного лица, его должность | | |
| Реквизиты письма (дата и номер, если согласование оформлено в виде письма) | | |
| Подпись _____ | Дата "___" _____ г. | |
| Место для оттиска печати органа (организации), с которым осуществляется согласование | | |

| КАРТА (ПЛАН) | | Лист N 3 |
|---|--|----------|
| 4. Информация о передаче карты (плана) объекта землеустройства в государственный фонд данных, полученных в результате проведения землеустройства:- Регистрационный N _____ Дата передачи "___" _____ г. | | |
| (наименование органа (организации), осуществляющего хранение землеустроительной документации) | | |

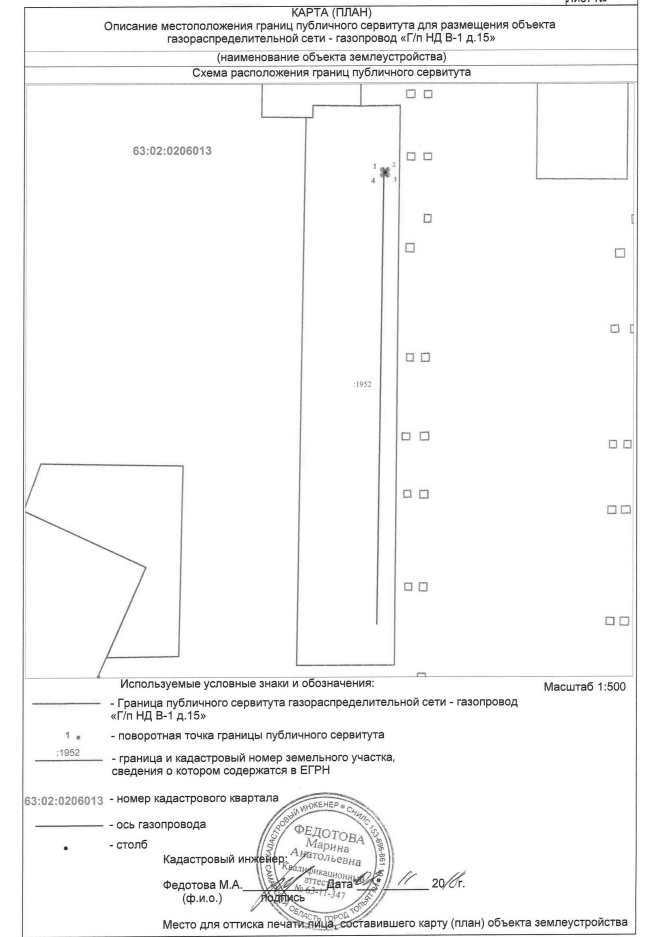
| КАРТА (ПЛАН) | | | Лист N 4 |
|--|--|---------------|----------|
| Описание местоположения границ публичного сервитута для размещения объекта газораспределительной сети - газопровод «Г/п НД В-1 д.15» (наименование объекта землеустройства) | | | |
| N п/п | Содержание | Номера листов | |
| 1 | 2 | 3 | |
| 1. | Основания для проведения землеустроительных работ и исходные данные | 5 | |
| 2. | Сведения об объекте землеустройства | 6 | |
| 3. | Сведения о местоположении границ объекта землеустройства | 7 | |
| 4. | Сведения о местоположении измененных (уточненных) границ объекта землеустройства | 8 | |
| 5. | Схема расположения границ публичного сервитута | 9 | |
| 6. | Приложение | | |

| КАРТА (ПЛАН) | | | Лист N 5 |
|--|---|--|----------|
| Описание местоположения границ публичного сервитута для размещения объекта газораспределительной сети - газопровод «Г/п НД В-1 д.15» (наименование объекта землеустройства) | | | |
| Перечень документов | | | |
| N п/п | Наименование и реквизиты документа | Сведения об органе (организации), подготовившем или принявшем документ | |
| 1 | 2 | 3 | |
| 1 | Договор подряда № Н3130 от 25.12.2017г. | Договор заключен между ООО «АНТ-Информ» и ООО «Газпром газораспределение Самара» | |
| 2 | Договор подряда № Н3130/ДПП-СУБ-ПИР от 27.12.2017г. | Договор заключен между ООО «АНТ-Информ» и ООО «ГеоНика» | |
| 3 | Земельный кодекс Российской Федерации (ред. от 29.07.2017) (с изм. и доп., вступ. в силу с 01.11.2017) № 136-ФЗ от "25" октября 2001 г. | Государственная Дума Российской Федерации | |
| 4 | Кадастровый план территории на квартал 63:02:0206013, № 63-00-102/18-779470 от "25" августа 2018 г. | филиал ФГБУ "Федеральная кадастровая палата Федеральной службы государственной регистрации, кадастра и картографии" по Самарской области | |
| 5 | Выписка из Единого государственного реестра недвижимости об объекте недвижимости на земельный участок 63:02:0206013:1952, № 99/2018/209946402 от 25.10.2018г. | ФГИС ЕГРН | |

| КАРТА (ПЛАН) | | | Лист N 6 |
|--|---|---|----------|
| Описание местоположения границ публичного сервитута для размещения объекта газораспределительной сети - газопровод «Г/п НД В-1 д.15» (наименование объекта землеустройства) | | | |
| N п/п | Характеристики объекта землеустройства | Описание характеристик | |
| 1 | 2 | 3 | |
| 1. | Местоположение объекта землеустройства | Самарская область, городской округ Жигулевск, город Жигулевск | |
| 2. | Площадь объекта землеустройства +/- величина погрешности определения площади (Р +/- дельта Р) | 1 +/- 1 м ² | |
| 3. | Иные характеристики объекта землеустройства | - | |

| КАРТА (ПЛАН) | | | | | Лист N 7 |
|--|---------------|-----------------------------------|--|----------------------------|----------|
| Описание местоположения границ публичного сервитута для размещения объекта газораспределительной сети - газопровод «Г/п НД В-1 д.15» (наименование объекта землеустройства) | | | | | |
| Сведения о местоположении границ объекта землеустройства | | | | | |
| 1. Система координат: МСК-63, Зона 1 | | | | | |
| 2. Сведения о характерных точках границ объекта землеустройства | | | | | |
| Обозначение характерных точек границ | Координаты, м | | Метод определения координат и средняя квадратическая погрешность положения характерной точки (Мт), м | Описание закрепления точки | |
| 1 | 2 | 3 | 4 | 5 | |
| 1 | 410360.94 | 1332599.10 | Метод спутниковых геодезических измерений (определений), 0.10 | - | |
| 2 | 410360.93 | 1332600.10 | Метод спутниковых геодезических измерений (определений), 0.10 | - | |
| 3 | 410359.93 | 1332600.09 | Метод спутниковых геодезических измерений (определений), 0.10 | - | |
| 4 | 410359.94 | 1332599.09 | Метод спутниковых геодезических измерений (определений), 0.10 | - | |
| 1 | 410360.94 | 1332599.10 | Метод спутниковых геодезических измерений (определений), 0.10 | - | |
| 3. Сведения о характерных точках части (частей) границы объекта землеустройства | | | | | |
| Часть N 1 | | | | | |
| Часть N 2 | | | | | |
| Часть N | | | | | |
| 4. Сведения о частях границ объекта землеустройства, совпадающих с местоположением внешних границ природных объектов и (или) объектов искусственного происхождения | | | | | |
| Обозначение части границ | | Описание прохождения части границ | | | |
| от точки | до точки | 3 | | | |
| 1 | 2 | | | | |

| КАРТА (ПЛАН) | | | | | | | Лист N 8 |
|--|----------------------------|--|---------------------------------------|---|--|----------------------------|----------|
| Описание местоположения границ публичного сервитута для размещения объекта газораспределительной сети - газопровод «Г/п НД В-1 д.15» (наименование объекта землеустройства) | | | | | | | |
| Сведения о местоположении измененных (уточненных) границ объекта землеустройства | | | | | | | |
| 1. Система координат | | | | | | | |
| 2. Сведения о характерных точках границ объекта землеустройства | | | | | | | |
| Обозначение характерных точек границ | Существующие координаты, м | | Измененные (уточненные) координаты, м | | Метод определения координат и средняя квадратическая погрешность положения характерной точки (Мт), м | Описание закрепления точки | |
| 1 | 2 | 3 | 4 | 5 | 6 | 7 | |
| 1 | | | | | | | |
| 3. Сведения о характерных точках части (частей) границы объекта землеустройства | | | | | | | |
| Часть N 1 | | | | | | | |
| Часть N 2 | | | | | | | |
| Часть N | | | | | | | |
| 4. Сведения о частях границ объекта землеустройства, совпадающих с местоположением внешних границ природных объектов и (или) объектов искусственного происхождения | | | | | | | |
| Обозначение части границ | | Существующее описание прохождения части границ | | Измененное (уточненное) описание прохождения части границ | | | |
| от точки | до точки | 3 | | | 4 | | |
| 1 | 2 | | | | | | |



ЭКСПЛИКАЦИЯ
земельных участков, в границах которых расположены наземные части объекта газораспределительной системы
"Г/п НД В-1 д.15" с КН 63:02:0206013:1394,
расположенного по адресу: Самарская область, городской округ Жигулевск, город Жигулевск

| № п/п | Кадастровый номер участка | Разрешенное использование | Район | Местоположение | Категория земель | Вид права | Реквизиты выписки из ЕГРП | Реквизиты выписки из ЕГРН | Реквизиты документов, удостоверяющих право на земельные участки | Сведения о правообладателе | Площадь участка (кв.м.) | Площадь участка (кв.м.), предлагаемая к занятию, (кв.м.) | Вид земельного объекта | Протяженность надземной части газопровода, м | Адреса правообладателей | Примечание |
|-------|---------------------------|--|----------------|---|--------------------------|---|---------------------------|--------------------------------|---|----------------------------|-------------------------|--|------------------------|--|-------------------------|------------|
| 1 | 63:02:0206013:1952 | для эксплуатации многоквартирного дома | микрорайон В-1 | Самарская область, городской округ Жигулевск, г. Жигулевск, мкр В-1, дом № 15 | Земли населенных пунктов | Общая долевая собственность от 20.01.2015 | - | 25.10.2018 № 99/2018/209946402 | письмо от 20.06.2008 № ВК/2657 | - | 1788 | 1 | выход | 83.13 | - | - |

Итого 1

ПОСТАНОВЛЕНИЕ администрации г. о. Жигулевск
от 04.03.2019 № 393
Об установлении публичного сервитута

Рассмотрев ходатайство общества с ограниченной ответственностью "Газпром газораспределение Самара" (ИНН 6345009196 ОГРН 1036301730871 в лице Ибрагимова Айрата Валерьевича, действующего по доверенности от 24.05.2018 № 63/79-н/63-2018-4-159, от 22.01.2019 входящий номер 429 об установлении публичного сервитута, обоснование необходимости установления публичного сервитута объекта газораспределительной системы: газопровод "Г/п НД Г-1 д. 25", карту (план), содержащую схему расположения границ публичного сервитута на кадастровом плане территории 63:02:0302005 и описание местоположения границ публичного сервитута для размещения объекта газораспределительной сети - газопровод "Г/п НД Г-1 д. 25", содержащую координаты характерных точек границ публичного сервитута, выписку из Единого государственного реестра недвижимости об объекте недвижимости от 28.02.2019 № 99/2019/248037335 в отношении сооружения (объект газораспределительной системы) "Г/п НД Г-1 д. 25" с кадастровым номером 63:02:0302005:521, руководствуясь главой V.7 Земельного кодекса Российской Федерации, пунктом 3 статьи 3.6 Федерального закона от 25.10.2001 № 137-ФЗ "О введении в действие Земельного кодекса Российской Федерации", Федеральным законом от 13.07.2015 № 218-ФЗ "О государственной регистрации недвижимости", приказом министерства экономического развития Российской Федерации от 10.10.2018 № 541 "Об установлении требований к графическому описанию местоположения границ публичного сервитута, точности определения координат характерных точек границ публичного сервитута, формату электронного документа, содержащего указанные сведения", Уставом городского округа Жигулевск Самарской области, ПОСТАНОВЛЯЮ:

1. Установить публичный сервитут в целях обеспечения дальнейшей эксплуатации объекта газораспределения: "Г/п НД Г-1 д. 25" с кадастровым номером 63:02:0302005:521, находящегося в собственности общества с ограниченной ответственностью "Газпром газораспределение Самара" (ИНН 6345009196 ОГРН 1036301730871), сроком на 49 лет, в отношении:

части земельного участка с кадастровым номером 63:02:0302005:537, площадью 1 кв.м, расположенного по адресу: Российская Федерация, Самарская область, городской округ Жигулевск, г. Жигулевск, мкр. Г-1, дом № 25;

части земельного участка с кадастровым номером 63:02:0302005:540, площадью 1 кв.м, расположенного по адресу: Российская Федерация, Самарская область, городской округ Жигулевск, г. Жигулевск, ул. Оборонная, дом № 6.

2. Утвердить границы публичного сервитута согласно приложению № 1 к настоящему постановлению.

3. Уполномочить Ибрагимова Айрата Валерьевича 29.08.1989 г.р., пол: мужской, паспорт: 36 09 175411 выдан 22.10.2009 Отделом УФМС России по Самарской области в Автозаводском районе гор. Тольятти, зарегистрированного по адресу: Самарская область, г. Самара, Железнодорожный район, пр. Карла Маркса, дом № 45, кв. 248, быть представителем муниципального образования городской округ Жигулевск в Управлении Федеральной службы государственной регистрации, кадастра и картографии" по Самарской области, в филиале Федерального государственного бюджетного учреждения "Федеральная кадастровая палата Федеральной службы государственной регистрации, кадастра и картографии" по Самарской области на право обращения с заявлениями о постановке на государственный кадастровый учет и о внесении в Единый государственный реестр недвижимости сведений о границах публичного сервитута, согласно приложению № 1 к настоящему постановлению, а также с заявлением о регистрации в Едином государственном реестре недвижимости сведений о публичном сервитуте в целях обеспечения дальнейшей эксплуатации объекта газораспределения: "Г/п НД Г-1 д.25" с кадастровым номером 63:02:0302005:521, находящегося в собственности общества с ограниченной ответственностью "Газпром газораспределение Самара" в отношении:

части земельного участка с кадастровым номером 63:02:0302005:537, площадью 1 кв.м, расположенного по адресу: Российская Федерация, Самарская область, городской округ Жигулевск, г. Жигулевск, мкр. Г-1, дом № 25;

части земельного участка с кадастровым номером 63:02:0302005:540, площадью 1 кв.м, расположенного по адресу: Российская Федерация, Самарская область, городской округ Жигулевск, г. Жигулевск, ул. Оборонная, дом № 6.

4. Обязать общество с ограниченной ответственностью "Газпром газораспределение Самара" привести земли и земельные участки в состояние, пригодное для использования в соответствии с видом разрешенного использования, снести инженерное сооружение, размещенное на основании публичного сервитута, в сроки, предусмотренные пунктом 8 статьи 39.50 Земельного кодекса Российской Федерации.

5. Опубликовать настоящее постановление в течении пяти рабочих дней с момента его принятия в газете "Вестник Жигулевска" и разместить на официальном сайте администрации городского округа Жигулевск в сети Интернет.

6. В течение пяти рабочих дней с момента принятия настоящего постановления направить его копию:

6.1. Обществу с ограниченной ответственностью "Газпром газораспределение Самара";

6.2. в Управление Федеральной службы государственной регистрации, кадастра и картографии по Самарской области.

7. Разместить копию настоящего постановления в общедоступных местах многоквартирных домов № 25 мкр. Г-1; № 6 ул. Оборонная, г. Жигулевска, городского округа Жигулевск Самарской области (на досках объявлений, размещенных во всех подъездах многоквартирного дома, или в пределах земельного участка, на котором расположен многоквартирный дом).

8. Считать публичный сервитут установленным со дня внесения сведений о нем в Единый государственный реестр недвижимости.

9. Контроль за исполнением настоящего постановления возложить на и.о.заместителя главы городского округа Жигулевск по муниципальному имуществу и земельным отношениям Балахонова С.С.

Глава городского округа Д.В. Холин

Всего листов 1

КАРТА (ПЛАН)

Описание местоположения границ публичного сервитута для размещения объекта газораспределительной сети - газопровод «Г/п НД Г-1 д.25»

(наименование объекта землеустройства)

Титульный лист

1. Сведения о заказе землеустроительных работ:

О физическом лице:-
Фамилия, имя, отчество (отчество указывается при наличии) _____

О юридическом лице, органе государственной власти, органе местного самоуправления:
Полное наименование
Общество с ограниченной ответственностью «Газпром газораспределение Самара»
ОГРН 1036301730871 ИНН 6345009196
Страна регистрации (инкорпорации) (указывается в отношении иностранного юридического лица) _____

Лист № 2

2. Сведения об исполнителе землеустроительных работ:

Об индивидуальном предпринимателе:-
Фамилия, имя, отчество
(отчество указывается при наличии) _____

Идентификационный номер налогоплательщика _____
Контактный телефон и почтовый адрес _____

Номер квалификационного аттестата кадастрового инженера (если исполнителем является кадастровый инженер) _____

О юридическом лице:
Полное наименование **Общество с ограниченной ответственностью "ГеоНика"**

Основной государственный регистрационный номер 1076320013164
Контактный телефон 8 (8482) 93-00-10,
Почтовый адрес 445021, Самарская область, город Тольятти, бульвар Ленина, дом 23, квартира 85

Фамилия и инициалы уполномоченного представителя юридического лица, его должность, реквизиты доверенности (если представитель действует по доверенности) _____

Сведения о кадастровом инженеру **Федотова Марина Анатольевна**
номер квалификационного аттестата 63-11-347

Подпись _____ Дата "___" _____ г.

Место для оттиска печати лица, составившего карту (план) объекта землеустройства

3. Сведения о согласовании карты (плана) объекта землеустройства:

Полное наименование органа (организации), с которым осуществляется согласование, фамилия и инициалы уполномоченного лица, его должность _____

Реквизиты письма (дата и номер, если согласование оформлено в виде письма) _____

Подпись _____ Дата "___" _____ г.

Место для оттиска печати органа (организации), с которым осуществляется согласование

Лист № 3

4. Информация о передаче карты (плана) объекта землеустройства в государственный фонд данных, полученных в результате проведения землеустройства:-
Регистрационный № _____
Дата передачи "___" _____ г.

(наименование органа (организации), осуществляющего хранение землеустроительной документации)

Лист № 4

КАРТА (ПЛАН)

Описание местоположения границ публичного сервитута для размещения объекта газораспределительной сети - газопровод «Г/п НД Г-1 д.25»

(наименование объекта землеустройства)

| N п/п | Содержание | Номера листов |
|-------|--|---------------|
| 1 | 2 | 3 |
| 1. | Основания для проведения землеустроительных работ и исходные данные | 5 |
| 2. | Сведения об объекте землеустройства | 6 |
| 3. | Сведения о местоположении границ объекта землеустройства | 7 |
| 4. | Сведения о местоположении измененных (уточненных) границ объекта землеустройства | 8 |
| 5. | Схема расположения границ публичного сервитута | 9 |
| 6. | Приложение | |

КАРТА (ПЛАН)

Описание местоположения границ публичного сервитута для размещения объекта газораспределительной сети - газопровод «Г/п НД Г-1 д.25»

(наименование объекта землеустройства)

Перечень документов

| N п/п | Наименование и реквизиты документа | Сведения об органе (организации), подготовившем или принявшем документ |
|-------|---|--|
| 1 | 2 | 3 |
| 1 | Договор подряда № Н3130 от 25.12.2017г. | Договор заключен между ООО «АНТ-Информ» и ООО «Газпром газораспределение Самара» |
| 2 | Договор подряда № Н3130/ДЛГ-СУБ-ПИР от 27.12.2017г. | Договор заключен между ООО «АНТ-Информ» и ООО «ГеоНика» |
| 3 | Земельный кодекс Российской Федерации (ред. от 29.07.2017)(с изм. и доп., вступ. в силу с 01.11.2017) № 136-ФЗ от "25" октября 2001 г. | Государственная Дума Российской Федерации |
| 4 | Кадастровый план территории на квартал: 63:02:0302005, № 63-00-102/18-401795 от 07.05.2018 г. | Филиал ФГБУ "Федеральная кадастровая палата Федеральной службы государственной регистрации, кадастра и картографии" по Самарской области |
| 5 | Выписка из Единого государственного реестра недвижимости об объекте недвижимости на земельный участок: 63:02:0302005:537, № 99/2018/209953624 от 25.10.2018г.; 63:02:0302005:540, № 99/2018/210062055 от 25.10.2018г. | ФГИС ЕГРН |

Лист № 6

КАРТА (ПЛАН)

Описание местоположения границ публичного сервитута для размещения объекта газораспределительной сети - газопровод «Г/п НД Г-1 д.25»

(наименование объекта землеустройства)

| N п/п | Характеристики объекта землеустройства | Описание характеристик |
|-------|---|---|
| 1 | 2 | 3 |
| 1. | Местоположение объекта землеустройства | Самарская область, городской округ Жигулевск, город Жигулевск |
| 2. | Площадь объекта землеустройства +/- величина погрешности определения площади (Р +/- дельта Р) | 2 +/- 1 м ² |
| 3. | Иные характеристики объекта землеустройства | - |

Лист № 7

КАРТА (ПЛАН)

Описание местоположения границ публичного сервитута для размещения объекта газораспределительной сети - газопровод «Г/п НД Г-1 д.25»

(наименование объекта землеустройства)

Сведения о местоположении границ объекта землеустройства

1. Система координат: МСК-63, Зона 1

2. Сведения о характерных точках границ объекта землеустройства

| Обозначение характерных точек границ | Координаты, м | | Метод определения координат и средняя квадратическая погрешность положения характерной точки (Мт), м | Описание закрепления точки |
|--------------------------------------|---------------|------------|--|----------------------------|
| | X | Y | | |
| 1 | 2 | 3 | 4 | 5 |
| 1 | 411123.16 | 1329210.36 | Метод спутниковых геодезических измерений (определений), 0,10 | - |
| 2 | 411123.42 | 1329211.33 | Метод спутниковых геодезических измерений (определений), 0,10 | - |
| 3 | 411122.46 | 1329211.61 | Метод спутниковых геодезических измерений (определений), 0,10 | - |
| 4 | 411122.20 | 1329210.64 | Метод спутниковых геодезических измерений (определений), 0,10 | - |
| 1 | 411123.16 | 1329210.36 | Метод спутниковых геодезических измерений (определений), 0,10 | - |
| 5 | 411073.33 | 1329248.04 | Метод спутниковых геодезических измерений (определений), 0,10 | - |
| 6 | 411073.62 | 1329249.00 | Метод спутниковых геодезических измерений (определений), 0,10 | - |
| 7 | 411072.67 | 1329249.30 | Метод спутниковых геодезических измерений (определений), 0,10 | - |
| 8 | 411072.38 | 1329248.35 | Метод спутниковых геодезических измерений (определений), 0,10 | - |
| 5 | 411073.33 | 1329248.04 | Метод спутниковых геодезических измерений (определений), 0,10 | - |

3. Сведения о характерных точках части (частей) границы объекта землеустройства

Часть № 1

Часть № 2

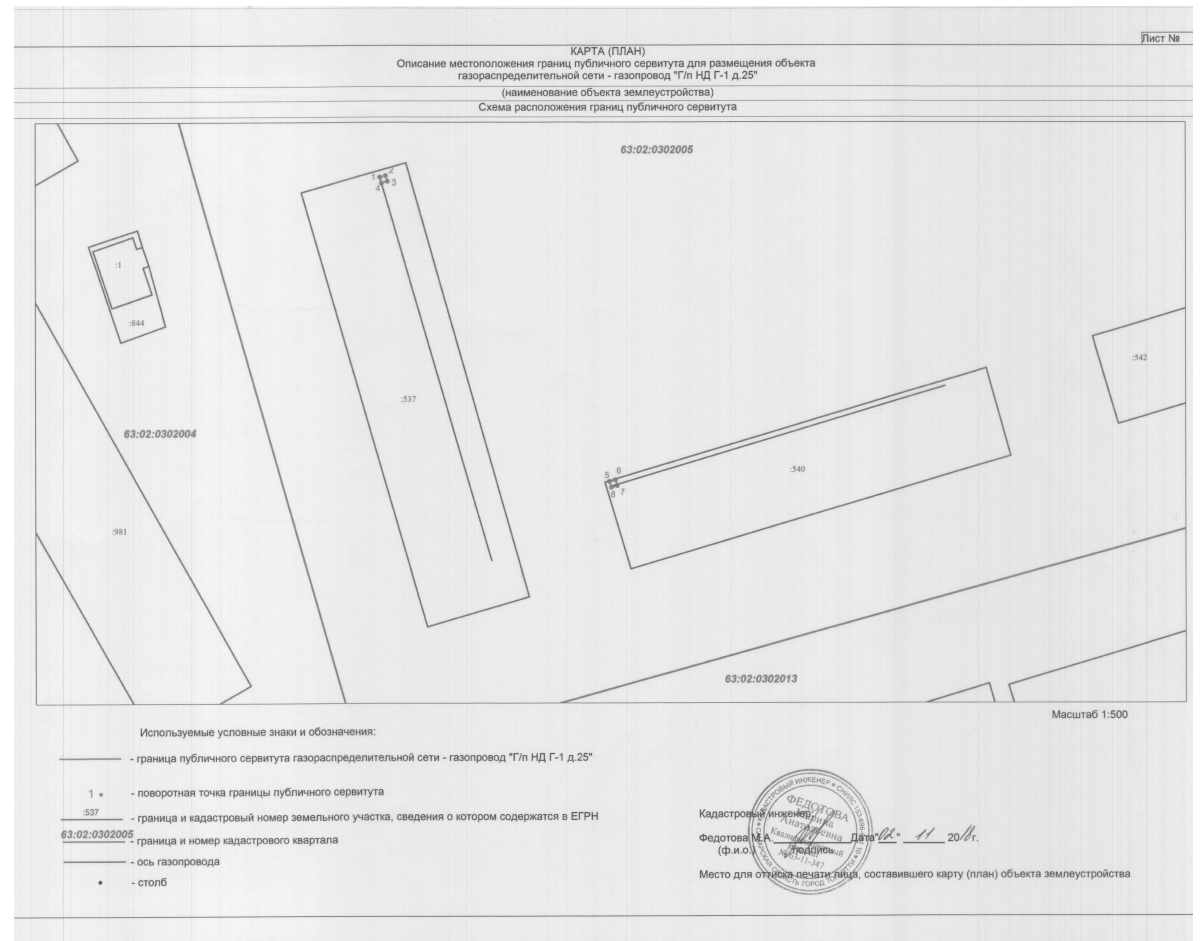
Часть №

4. Сведения о частях границ объекта землеустройства, совпадающих с местоположением внешних границ природных объектов и (или) объектов искусственного происхождения

| Обозначение части границ | | Описание прохождения части границ | |
|--------------------------|----------|-----------------------------------|---|
| от точки | до точки | 1 | 2 |
| 1 | 2 | 3 | |

Лист N 8

| КАРТА (ПЛАН) | | | | | | |
|--|----------------------------|----------|--|---|--|----------------------------|
| Описание местоположения границ публичного сервитута для размещения объекта газораспределительной сети - газопровод «Г/п НД Г-1 д.25» | | | | | | |
| (наименование объекта землеустройства) | | | | | | |
| Сведения о местоположении измененных (уточненных) границ объекта землеустройства | | | | | | |
| 1. Система координат | | | | | | |
| 2. Сведения о характерных точках границ объекта землеустройства | | | | | | |
| Обозначение характерных точек границ | Существующие координаты, м | | Измененные (уточненные) координаты, м | | Метод определения координат и средняя квадратическая погрешность положения характерной точки (Мт), м | Описание закрепления точки |
| | X | Y | X | Y | | |
| 1 | 2 | 3 | 4 | 5 | 6 | 7 |
| | | | | | | |
| 3. Сведения о характерных точках части (частей) границы объекта землеустройства | | | | | | |
| Часть N 1 | | | | | | |
| | | | | | | |
| Часть N 2 | | | | | | |
| | | | | | | |
| Часть N | | | | | | |
| | | | | | | |
| 4. Сведения о частях границ объекта землеустройства, совпадающих с местоположением внешних границ природных объектов и (или) объектов искусственного происхождения | | | | | | |
| Обозначение части границ | | | Существующее описание прохождения части границ | | Измененное описание прохождения части границ | |
| от точки | | до точки | | | | |
| 1 | 2 | | 3 | | 4 | |
| | | | | | | |



ЭКСПЛИКАЦИЯ
земельных участков, в границах которых расположены наземные части объекта газораспределительной системы "Г/п НД Г-1 д.25" с КН 63:02:0302005:521, расположенного по адресу: Самарская область, городской округ Жигулевск, город Жигулевск

| № п/п | Кадастровый номер участка | Разрешенное использование | Район | Местоположение | Категория земель | Вид права | Реквизиты выписки из ЕГРП | Реквизиты выписки из ЕГРН | Реквизиты документов, удостоверяющих право на земельные участки | Сведения о правообладателе | Площадь участка (кв.м.) | Площадь участка (кв.м.), предполагаемая к занятию, (кв.м.) | Вид земельного участка | Протяженность надземной части газопровода, м | Адреса правообладателей | Примечание |
|-------|---------------------------|--|----------------|---|--------------------------|---|---------------------------|---------------------------------|---|---|-------------------------|--|------------------------|--|-------------------------|------------|
| 1 | 63:02:0302005:537 | для эксплуатации многоквартирного дома | микрорайон Г-1 | Самарская область, городской округ Жигулевск, мкр. Г-1, дом №25 | Земли населенных пунктов | Сведения о регистрации прав отсутствуют | права не зарегистрированы | 25.10.2018 № 99/2018/209953 624 | - | собственники многоквартирного жилого дома | 1305 | 1 | выход | 65.45 | - | - |
| 2 | 63:02:0302005:540 | для эксплуатации многоквартирного дома | микрорайон Г-1 | Самарская область, городской округ Жигулевск, ул. Оборонная, д. 6 | Земли населенных пунктов | Сведения о регистрации прав отсутствуют | права не зарегистрированы | 25.10.2018 № 99/2018/210062 055 | - | собственники многоквартирного жилого дома | 972 | 1 | выход | 57.2 | - | - |
| Итого | | | | | | | | | | | 2 | | | | | |

ПОСТАНОВЛЕНИЕ администрации г. о. Жигулевск
Об установлении публичного сервитута

Рассмотрев ходатайство общества с ограниченной ответственностью "Газпром газораспределение Самара" (ИНН 6345009196 ОГРН 1036301730871) в лице Ибрагимова Айрата Валерьевича, действующего по доверенности от 24.05.2018 № 63/79-н/63-2018-4-159, от 22.01.2019 входящий номер 428 об установлении публичного сервитута, обоснование необходимости установления публичного сервитута объекта газораспределительной системы: газопровод "Г/п НД ввод ул. Репина, д.8", карту (план), содержащую схему расположения границ публичного сервитута на кадастровом плане территории 63:02:0206002 и описание местоположения границ публичного сервитута для размещения объекта газораспределительной сети - газопровод "Г/п НД ввод ул. Репина, д. 8", содержащего координаты характерных точек границ публичного сервитута, выписку из Единого государственного реестра недвижимости об объекте недвижимости от 28.02.2019 № 99/2019/248037804 в отношении сооружения (объект газораспределительной системы) "Г/п НД ввод ул. Репина д.8" с кадастровым номером 63:02:0206002:853, руководствуясь главой 17 Земельного кодекса Российской Федерации, пунктом 3 статьи 3.6 Федерального закона от 25.10.2001 № 137-ФЗ "О введении в действие Земельного кодекса Российской Федерации", Федеральным законом от 13.07.2015 № 218-ФЗ "О государственной регистрации недвижимости", приказом министерства экономического развития Российской Федерации от 10.10.2018 № 541 "Об установлении требований к графическому описанию местоположения границ публичного сервитута, точности определения координат характерных точек публичного сервитута, формату электронного документа, содержащего указанные сведения", Уставом городского округа Жигулевск Самарской области, ПОСТАНОВЛЯЮ:

- Установить публичный сервитут в целях обеспечения дальнейшей эксплуатации объекта газораспределения: "Г/п НД ввод ул. Репина д.8" с кадастровым номером 63:02:0206002:853, находящегося в собственности общества с ограниченной ответственностью "Газпром газораспределение Самара" (ИНН 6345009196 ОГРН 1036301730871), сроком на 49 лет, в отношении: части земельного участка с кадастровым номером 63:02:0206002:1013, площадью 1 кв.м, расположенного по адресу: Российская Федерация, Самарская область, городской округ Жигулевск, г. Жигулевск, ул. Репина, дом № 8.
- Утвердить границы публичного сервитута согласно приложению № 1 к настоящему постановлению.
- Уполномочить Ибрагимова Айрата Валерьевича 29.08.1989 г.р., пол: мужской, паспорт: 36 09 175411 выдан 22.10.2009 Отделом УФМС России по Самарской области в Автозаводском районе гор. Тольятти, зарегистрированного по адресу: Самарская область, г. Самара, Железнодорожный район, пр. Карла Маркса, дом № 4Б, кв. 248, быть представителем муниципального образования городской округ Жигулевск в Управлении Федеральной службы государственной регистрации, кадастра и картографии по Самарской области, в филиале Федерального государственного бюджетного учреждения "Федеральная кадастровая палата Федеральной службы государственной регистрации, кадастра и картографии" по Самарской области на право обращения с заявлениями о постановке на государственный кадастровый учет и о внесении в Единый государственный реестр недвижимости сведений о границах публичного сервитута, согласно приложению № 1 к настоящему постановлению, а также с заявлением о регистрации в Едином государственном реестре недвижимости сведений о публичном сервитуте в целях обеспечения дальнейшей эксплуатации объекта газораспределения: "Г/п НД ввод ул. Репина д.8" с кадастровым номером 63:02:0206002:853, находящегося в собственности общества с ограниченной ответственностью "Газпром газораспределение Самара" в отношении: части земельного участка с кадастровым номером 63:02:0206002:1013, площадью 1 кв.м, расположенного по адресу: Российская Федерация, Самарская область, городской округ Жигулевск, г. Жигулевск, ул. Репина, дом № 8, согласно приложению № 1 к настоящему постановлению.
- Обязать общество с ограниченной ответственностью "Газпром газораспределение Самара" привести земли и земельные участки в состояние, пригодное для использования в соответствии с видом раз-

решенного использования, снести инженерное сооружение, размещенное на основании публичного сервитута, в сроки, предусмотренные пунктом 8 статьи 39.50 Земельного кодекса Российской Федерации.

- Опубликовать настоящее постановление в течение пяти рабочих дней с момента его принятия в газете "Жигулевский рабочий" и разместить на официальном сайте администрации городского округа Жигулевск в сети Интернет.
- В течение пяти рабочих дней с момента принятия настоящего постановления направить его копию:
- Обществу с ограниченной ответственностью "Газпром газораспределение Самара";
- в Управление Федеральной службы государственной регистрации, кадастра и картографии по Самарской области.
- Разместить копию настоящего постановления в общедоступных местах многоквартирного дома № 8 ул. Репина, г. Жигулевск, городского округа Жигулевск Самарской области (на досках объявлений, размещенных во всех подъездах многоквартирного дома, или в пределах земельного участка, на котором расположен многоквартирный дом).
- Считать публичный сервитут установленным со дня внесения сведений о нем в Единый государственный реестр недвижимости.
- Контроль за исполнением настоящего постановления возложить на и.о. заместителя главы городского округа Жигулевск по муниципальному имуществу и земельным отношениям Балахонова С.С.

Глава городского округа Д.В. Холин

Всего листов

| КАРТА (ПЛАН) | |
|--|--|
| Описание местоположения границ публичного сервитута для размещения объекта газораспределительной сети - газопровод «Г/п НД ввод ул.Репина д.8» | |
| (наименование объекта землеустройства) | |
| Титульный лист | |
| 1. Сведения о заказчике землеустроительных работ: О физическом лице: Фамилия, имя, отчество (отчество указывается при наличии) О юридическом лице, органе государственной власти, органе местного самоуправления: Полное наименование Общество с ограниченной ответственностью «Газпром газораспределение Самара» ОГРН 1036301730871 ИНН 6345009196 Страна регистрации (инкорпорации) (указывается в отношении иностранного юридического лица) | |

Лист N 2

2. Сведения об исполнителе землеустроительных работ:

Об индивидуальном предпринимателе:-
 Фамилия, имя, отчество
 (отчество указывается при наличии) _____

Идентификационный номер налогоплательщика _____
 Контактный телефон и почтовый адрес _____
 Номер квалификационного аттестата кадастрового инженера (если исполнителем является кадастровый инженер) _____

О юридическом лице:
 Полное наименование **Общество с ограниченной ответственностью "ГеоНика"**
 Основной государственный регистрационный номер 1076320013164
 Контактный телефон 8 (8482) 93-00-10,
 Почтовый адрес 445021, Самарская область, город Тольятти, бульвар Ленина, дом 23, квартира 85
 Фамилия и инициалы уполномоченного представителя юридического лица, его должность, реквизиты доверенности (если представитель действует по доверенности) _____

Сведения о кадастровом инженере **Федотова Марина Анатольевна**
номер квалификационного аттестата 63-11-347

Подпись _____ Дата "___" ____ г.

Место для отиска печати лица, составившего карту (план) объекта землеустройства

3. Сведения о согласовании карты (плана) объекта землеустройства:
 Полное наименование органа (организации), с которым осуществляется согласование, фамилия и инициалы уполномоченного лица, его должность _____
 Реквизиты письма (дата и номер, если согласование оформлено в виде письма) _____

Подпись _____ Дата "___" ____ г.

Место для отиска печати органа (организации), с которым осуществляется согласование

Лист N 3

4. Информация о передаче карты (плана) объекта землеустройства в государственный фонд данных, полученных в результате проведения землеустройства:-
 Регистрационный № _____
 Дата передачи "___" ____ г.
 (наименование органа (организации), осуществляющего хранение землеустроительной документации)

Лист N 4

| КАРТА (ПЛАН) | | |
|--|--|---------------|
| Описание местоположения границ публичного сервитута для размещения объекта газораспределительной сети - газопровод «Г/п НД ввод ул.Репина д.8» | | |
| (наименование объекта землеустройства) | | |
| N п/п | Содержание | Номера листов |
| 1 | 2 | 3 |
| 1. | Основания для проведения землеустроительных работ и исходные данные | 5 |
| 2. | Сведения об объекте землеустройства | 6 |
| 3. | Сведения о местоположении границ объекта землеустройства | 7 |
| 4. | Сведения о местоположении измененных (уточненных) границ объекта землеустройства | 8 |
| 5. | Схема расположения границ публичного сервитута | 9 |
| 6. | Приложение | |

| КАРТА (ПЛАН) | | |
|--|---|--|
| Описание местоположения границ публичного сервитута для размещения объекта газораспределительной сети - газопровод «Г/п НД ввод ул.Репина д.8» | | |
| (наименование объекта землеустройства) | | |
| Перечень документов | | |
| № п/п | Наименование и реквизиты документа | Сведения об органе (организации), подготовившем или принявшем документ |
| 1 | Договор подряда № Н3130 от 25.12.2017г. | Договор заключен между ООО «АНТ-Информ» и ООО «Газпром газораспределение Самара» |
| 2 | Договор подряда № Н3130/ДПГ-СУБ-ПИР от 27.12.2017г. | Договор заключен между ООО «АНТ-Информ» и ООО «Геоника» |
| 3 | Земельный кодекс Российской Федерации (ред. от 29.07.2017) (с изм. и доп., вступ. в силу с 01.11.2017) № 136-ФЗ от "25" октября 2001 г. | Государственная Дума Российской Федерации |
| 4 | Кадастровый план территории на квартал 63:02:0206002, № 63-00-102/18-769714 от "22" августа 2018 г. | филиал ФГБУ "Федеральная кадастровая палата Федеральной службы государственной регистрации, кадастра и картографии" по Самарской области |
| 5 | Выписка из Единого государственного реестра недвижимости об объекте недвижимости на земельный участок 63:02:0206002:1013, № 99/2018/209953186 от 25.10.2018г. | ФГИС ЕФРН |

| 1 | 2 | 3 | 4 | 5 |
|---|-----------|------------|---|---|
| 2 | 412337.56 | 1333738.31 | Метод спутниковых геодезических измерений (определений), 0.10 | - |
| 3 | 412337.42 | 1333739.30 | Метод спутниковых геодезических измерений (определений), 0.10 | - |
| 4 | 412336.43 | 1333739.18 | Метод спутниковых геодезических измерений (определений), 0.10 | - |
| 1 | 412336.57 | 1333738.19 | Метод спутниковых геодезических измерений (определений), 0.10 | - |

КАРТА (ПЛАН)

Описание местоположения границ публичного сервитута для размещения объекта газораспределительной сети - газопровод «Г/п НД ввод ул.Репина д.8»

(наименование объекта землеустройства)

Схема расположения границ публичного сервитута

Используемые условные знаки и обозначения:

- граница публичного сервитута газораспределительной сети - газопровод «Г/п НД ввод ул.Репина д.8»
- 1 * - поворотная точка границы публичного сервитута
- :1013 - граница и кадастровый номер земельного участка, сведения о котором содержатся в ЕФРН
- 63:02:0206002 - граница и номер кадастрового квартала
- ось газопровода
- - столб

Масштаб 1:500

Федотова Марина
Кадастровый инженер
Федотова М.А.
(ф.и.о.)

Место для отриски печати лица, составившего карту (план) объекта землеустройства

| КАРТА (ПЛАН) | | |
|--|---|---|
| Описание местоположения границ публичного сервитута для размещения объекта газораспределительной сети - газопровод «Г/п НД ввод ул.Репина д.8» | | |
| (наименование объекта землеустройства) | | |
| № п/п | Характеристики объекта землеустройства | Описание характеристик |
| 1 | Местоположение объекта землеустройства | Самарская область, городской округ Жигулевск, город Жигулевск |
| 2 | Площадь объекта землеустройства +/- величина погрешности определения площади (Р +/- дельта Р) | 1 +/- 1 м² |
| 3 | Иные характеристики объекта землеустройства | - |

| КАРТА (ПЛАН) | | | | | | |
|--|----------------------------|------------|---------------------------------------|---|--|----------------------------|
| Описание местоположения границ публичного сервитута для размещения объекта газораспределительной сети - газопровод «Г/п НД ввод ул.Репина д.8» | | | | | | |
| (наименование объекта землеустройства) | | | | | | |
| Сведения о местоположении измененных (уточненных) границ объекта землеустройства | | | | | | |
| 1. Система координат | | | | | | |
| 2. Сведения о характерных точках границ объекта землеустройства | | | | | | |
| Обозначение характерных точек границ | Существующие координаты, м | | Измененные (уточненные) координаты, м | | Метод определения координат и средняя квадратическая погрешность положения характерной точки (Мт), м | Описание закрепления точки |
| | X | Y | X | Y | | |
| 1 | 2 | 3 | 4 | 5 | 6 | 7 |
| 1 | 412336.57 | 1333738.19 | | | | |

| КАРТА (ПЛАН) | | | | |
|--|---------------|------------|--|----------------------------|
| Описание местоположения границ публичного сервитута для размещения объекта газораспределительной сети - газопровод «Г/п НД ввод ул.Репина д.8» | | | | |
| (наименование объекта землеустройства) | | | | |
| Сведения о местоположении границ объекта землеустройства | | | | |
| 1. Система координат: МСК-63, Зона 1 | | | | |
| 2. Сведения о характерных точках границ объекта землеустройства | | | | |
| Обозначение характерных точек границ | Координаты, м | | Метод определения координат и средняя квадратическая погрешность положения характерной точки (Мт), м | Описание закрепления точки |
| | X | Y | | |
| 1 | 2 | 3 | 4 | 5 |
| 1 | 412336.57 | 1333738.19 | Метод спутниковых геодезических измерений (определений), 0.10 | - |

ЭКСПЛИКАЦИЯ
земельных участков, в границах которых расположены наземные части объекта газораспределительной системы "Г/п НД ввод ул.Репина д.8" с КН 63:02:0206002:853, расположенного по адресу: Самарская область, городской округ Жигулевск, город Жигулевск

| № п/п | Кадастровый номер участка | Разрешенное использование | Район | Местоположение | Категория земель | Вид права | Реквизиты выписки из ЕФРН | Реквизиты выписки из ЕФРН | Реквизиты документа, удостоверяющего право на земельные участки | Сведения о правообладателе | Площадь участка (кв.м.) | Площадь участка (кв.м.), предлагаемая к занятию, (кв.м.) | Вид земельного объекта | Протяженность надземной части газопровода, м | Адреса правообладателей | Примечание |
|-------|---------------------------|---|-------|---|--------------------------|-----------|---------------------------|--------------------------------|---|----------------------------|-------------------------|--|------------------------|--|-------------------------|------------|
| 1 | 63:02:0206002:1013 | для дальнейшей эксплуатации многоквартирного дома | - | Российская Федерация, Самарская область, городской округ Жигулевск, г. Жигулевск, ул. Репина, дом № 8 | Земли населенных пунктов | - | - | 25.10.2018 № 99/2018/209953186 | - | - | 4326 | 1 | выход | 76.16 | | |

ПОСТАНОВЛЕНИЕ администрации г. о. Жигулевск
от 04.03.2019 № 395
Об установлении публичного сервитута

Рассмотрев ходатайство общества с ограниченной ответственностью "Газпром газораспределение Самара" (ИНН 6345009196 ОГРН 1036301730871) в лице Ибрагимова Айрата Валерьевича, действующего по доверенности от 24.05.2018 № 63/79-н/63-2018-4-159, от 21.01.2019 входящий номер 413 об установлении публичного сервитута, обоснование необходимости установления публичного сервитута объекта газораспределительной системы: газопровод "Г/п ввод к д. № 10 Г-1", карту (план), содержащую схему расположения границ публичного сервитута на кадастровом плане территории 63:02:0302013 и описание местоположения границ публичного сервитута для размещения объекта газораспределительной сети - газопровод "Г/п ввод к д. № 10 Г-1", содержащего координаты характерных точек границ публичного сервитута, выписку из Единого государственного реестра недвижимости об основных характеристиках и зарегистрированных правах на объект недвижимости от 28.02.2019 № 99/2019/248053338, выписку из Единого государственного реестра недвижимости об объекте недвижимости от 20.04.2018 № 99/2018/94095780 в отношении сооружения (объект газораспределительной системы) "Г/п ввод к д. № 10 Г-1" с кадастровым номером 63:02:0302013:2671, руководствуясь главой V.7 Земельного кодекса Российской Федерации, пунктом 3 статьи 3.6 Федерального закона от 25.10.2001 № 137-ФЗ "О введении в действие Земельного кодекса Российской Федерации", Федеральным законом от 13.07.2015 № 218-ФЗ "О государственной регистрации недвижимости", приказом министерства экономического развития Российской Федерации от 10.10.2018 № 541 "Об установлении требований к графическому описанию местоположения границ публичного сервитута, точности определения координат характерных точек границ публичного сервитута, формату электронного документа, содержащего указанные сведения", Уставом городского округа Жигулевск Самарской области,

ПОСТАНОВЛЯЮ:

- Установить публичный сервитут в целях обеспечения дальнейшей эксплуатации объекта газораспределения: "Г/п ввод к д. № 10 Г-1" с кадастровым номером 63:02:0302013:2671, находящегося в собственности общества с ограниченной ответственностью "Газпром газораспределение Самара" (ИНН 6345009196 ОГРН 1036301730871), сроком на 49 лет, в отношении части земельного участка с кадастровым номером 63:02:0302013:1850, площадью 1 кв.м, расположенного по адресу: Российская Федерация, Самарская область, городской округ Жигулевск, город Жигулевск, мкр. Г-1, д. 10.
- Утвердить границы публичного сервитута согласно приложению № 1 к настоящему постановлению.
- Уполномочить Ибрагимова Айрата Валерьевича 29.08.1989 г.р., пол: мужской, паспорт: 36 09 175411 выдан 22.10.2009 Отделом УФМС России по Самарской области в Автозаводском районе г.о. Тольятти, зарегистрированного по адресу: Самарская область, г. Самара, Же-

лезнодорожный район, пр. Карла Маркса, дом № 4Б, кв. 248, быть представителем муниципального образования городского округа Жигулевск в Управлении Федеральной службы государственной регистрации, кадастра и картографии по Самарской области, в филиале Федеральной кадастровой палаты Федеральной службы государственной регистрации, кадастра и картографии по Самарской области на право обращения с заявлениями о постановке на государственный кадастровый учет и о внесении в Единый государственный реестр недвижимости сведений о границах публичного сервитута, согласно приложению № 1 к настоящему постановлению, а также с заявлением о регистрации в Едином государственном реестре недвижимости сведений о публичном сервитуте в целях обеспечения дальнейшей эксплуатации объекта газораспределения: "Г/п ввод к д. № 10 Г-1" с кадастровым номером 63:02:0302013:2671, находящегося в собственности общества с ограниченной ответственностью "Газпром газораспределение Самара" в отношении части земельного участка с кадастровым номером 63:02:0302013:1850, площадью 1 кв.м, расположенного по адресу: Российская Федерация, Самарская область, городской округ Жигулевск, город Жигулевск, мкр. Г-1, д. 10, согласно приложению № 1 к настоящему постановлению.

4. Обязать общество с ограниченной ответственностью "Газпром газораспределение Самара" привести земли и земельные участки в состояние, пригодное для использования в соответствии с видом разрешенного использования, снести инженерное сооружение, размещенное на основании публичного сервитута, в сроки, предусмотренные пунктом 8 статьи 39.50 Земельного кодекса Российской Федерации.

5. Опубликовать настоящее постановление в течение пяти рабочих дней с момента его принятия в газете "Вестник Жигулевска" и разместить на официальном сайте администрации городского округа Жигулевск в сети Интернет.

6. В течение пяти рабочих дней с момента принятия настоящего постановления направить его копию:

- Обществу с ограниченной ответственностью "Газпром газораспределение Самара";
- в Управление Федеральной службы государственной регистрации, кадастра и картографии по Самарской области.

7. Разместить копию настоящего постановления в общедоступных местах многоквартирного дома № 10 мкр. Г-1, г. Жигулевска, городского округа Жигулевск Самарской области (на досках объявлений, размещенных во всех подъездах многоквартирного дома, или в пределах земельного участка, на котором расположен многоквартирный дом).

8. Считать публичный сервитут установленным со дня внесения сведений о нем в Единый государственный реестр недвижимости.

9. Контроль за исполнением настоящего постановления возложить на и.о. заместителя главы городского округа Жигулевск по муниципальному имуществу и земельным отношениям Балахонова С.С.

Глава городского округа Д.В. Холин

| КАРТА (ПЛАН) | |
|--|--|
| Описание местоположения границ публичного сервитута для размещения объекта газораспределительной сети - газопровод «Г/п ввод к д.№10 Г-1» | |
| (наименование объекта землеустройства) | |
| Титульный лист | |
| 1. Сведения о заказчике землеустроительных работ: | |
| О физическом лице:- Фамилия, имя, отчество (отчество указывается при наличии) _____ | |
| О юридическом лице, органе государственной власти, органе местного самоуправления: Полное наименование Общество с ограниченной ответственностью «Газпром газораспределение Самара» ОГРН 1036301730871 ИНН 6345009196 Страна регистрации (инкорпорации) (указывается в отношении иностранного юридического лица) _____ | |

| Лист № 2 | |
|--|--|
| 2. Сведения об исполнителе землеустроительных работ: | |
| Об индивидуальном предпринимателе:- Фамилия, имя, отчество (отчество указывается при наличии) _____ | |
| Идентификационный номер налогоплательщика _____ | |
| Контактный телефон и почтовый адрес _____ | |
| Номер квалификационного аттестата кадастрового инженера (если исполнителем является кадастровый инженер) _____ | |
| О юридическом лице: Полное наименование Общество с ограниченной ответственностью "Геоника" | |
| Основной государственный регистрационный номер 1076320013164 | |
| Контактный телефон 8 (8482) 93-00-10, | |
| Почтовый адрес 445021, Самарская область, город Тольятти, бульвар Ленина, дом 23, квартира 85 | |
| Фамилия и инициалы уполномоченного представителя юридического лица, его должность, реквизиты доверенности (если представитель действует по доверенности) | |

Сведения о кадастровом инженерне **Федотова Марина Анатольевна**
номер квалификационного аттестата **63-13-347**

Подпись _____ Дата "___" _____ г.

Место для отписки печати лица, составившего карту (план) объекта землеустройства

3. Сведения о согласовании карты (плана) объекта землеустройства:
Полное наименование органа (организации), с которым осуществляется согласование, фамилия и инициалы уполномоченного лица, его должность _____

Реквизиты письма (дата и номер, если согласование оформлено в виде письма) _____

Подпись _____ Дата "___" _____ г.

Место для отписки печати органа (организации), с которым осуществляется согласование

Лист N 3

4. Информация о передаче карты (плана) объекта землеустройства в государственный фонд данных, полученных в результате проведения землеустройства:-
Регистрационный N "___"
Дата передачи "___" _____ г.
(наименование органа (организации), осуществляющего хранение землеустроительной документации)

Лист N 4

КАРТА (ПЛАН)
Описание местоположения границ публичного сервитута для размещения объекта газораспределительной сети - газопровод «Г/п ввод к д.№10 Г-1»
(наименование объекта землеустройства)

| N п/п | Содержание | Номера листов |
|-------|--|---------------|
| 1 | 2 | 3 |
| 1. | Основания для проведения землеустроительных работ и исходные данные | 5 |
| 2. | Сведения об объекте землеустройства | 6 |
| 3. | Сведения о местоположении границ объекта землеустройства | 7 |
| 4. | Сведения о местоположении измененных (уточненных) границ объекта землеустройства | 8 |
| 5. | Схема расположения границ публичного сервитута | 9 |
| 6. | Приложение | |

Лист N 5

КАРТА (ПЛАН)
Описание местоположения границ публичного сервитута для размещения объекта газораспределительной сети - газопровод «Г/п ввод к д.№10 Г-1»
(наименование объекта землеустройства)

Перечень документов

| N п/п | Наименование и реквизиты документа | Сведения об органе (организации), подготовившем или принявшем документ |
|-------|---|--|
| 1 | 2 | 3 |
| 1 | Договор подряда № Н3130 от 25.12.2017г. | Договор заключен между ООО «АНТ-Информ» и ООО «Газпром газораспределение Самара» |
| 2 | Договор подряда № Н3130/ДПГ-СУБ-ПИР от 27.12.2017г. | Договор заключен между ООО «АНТ-Информ» и ООО «Геоника» |
| 3 | Земельный кодекс Российской Федерации (ред. от 29.07.2017) (с изм. и доп., вступ. в силу с 01.11.2017) № 136-ФЗ от "25" октября 2001 г. | Государственная Дума Российской Федерации |
| 4 | Кадастровый план территории на квартал 63:02:0302013, № 63-00-102/18-401801 от "07" мая 2018 г. | филиал ФГБУ "Федеральная кадастровая палата Федеральной службы государственной регистрации, кадастра и картографии" по Самарской области |
| 5 | Выписка из Единого государственного реестра недвижимости об объекте недвижимости на земельный участок 63:02:0302013:1850, № 99/2018/208738944 от 24.10.2018г. | ФГИС ЕГРН |

Лист N 6

КАРТА (ПЛАН)
Описание местоположения границ публичного сервитута для размещения объекта газораспределительной сети - газопровод «Г/п ввод к д.№10 Г-1»
(наименование объекта землеустройства)

| N п/п | Характеристики объекта землеустройства | Описание характеристик |
|-------|---|---|
| 1 | 2 | 3 |
| 1. | Местоположение объекта землеустройства | Самарская область, городской округ Жигулевск, город Жигулевск |
| 2. | Площадь объекта землеустройства +/- величина погрешности определения площади (P +/- дельта P) | 1 +/- 1 м ² |
| 3. | Иные характеристики объекта землеустройства | - |

Лист N 7

КАРТА (ПЛАН)
Описание местоположения границ публичного сервитута для размещения объекта газораспределительной сети - газопровод «Г/п ввод к д.№10 Г-1»
(наименование объекта землеустройства)

Сведения о местоположении границ объекта землеустройства

1. Система координат: МСК-63, Зона 1

2. Сведения о характерных точках границ объекта землеустройства

| Обозначение характерных точек границ | Координаты, м | | Метод определения координат и средняя квадратическая погрешность положения характерной точки (Мт), м | Описание закрепления точки |
|--------------------------------------|---------------|------------|--|----------------------------|
| | X | Y | | |
| 1 | 2 | 3 | 4 | 5 |
| 1 | 411027.15 | 1329324.40 | Метод спутниковых геодезических измерений (определений), 0,10 | - |
| 2 | 411028.11 | 1329324.10 | Метод спутниковых геодезических измерений (определений), 0,10 | - |
| 3 | 411028.38 | 1329325.05 | Метод спутниковых геодезических измерений (определений), 0,10 | - |
| 4 | 411027.43 | 1329325.36 | Метод спутниковых геодезических измерений (определений), 0,10 | - |
| 1 | 411027.15 | 1329324.40 | Метод спутниковых геодезических измерений (определений), 0,10 | - |

3. Сведения о характерных точках части (частей) границы объекта землеустройства

Часть N 1

Часть N 2

Часть N

4. Сведения о частях границ объекта землеустройства, совпадающих с местоположением внешних границ природных объектов и (или) объектов искусственного происхождения

| Обозначение части границ | Описание прохождения части границ |
|--------------------------|-----------------------------------|
| от точки | до точки |
| 1 | 2 |
| | 3 |

Лист N 8

КАРТА (ПЛАН)
Описание местоположения границ публичного сервитута для размещения объекта газораспределительной сети - газопровод «Г/п ввод к д.№10 Г-1»
(наименование объекта землеустройства)

Сведения о местоположении измененных (уточненных) границ объекта землеустройства

1. Система координат

2. Сведения о характерных точках границ объекта землеустройства

| Обозначение характерных точек границ | Существующие координаты, м | | Измененные (уточненные) координаты, м | | Метод определения координат и средняя квадратическая погрешность положения характерной точки (Мт), м | Описание закрепления точки |
|--------------------------------------|----------------------------|---|---------------------------------------|---|--|----------------------------|
| | X | Y | X | Y | | |
| 1 | 2 | 3 | 4 | 5 | 6 | 7 |

3. Сведения о характерных точках части (частей) границы объекта землеустройства

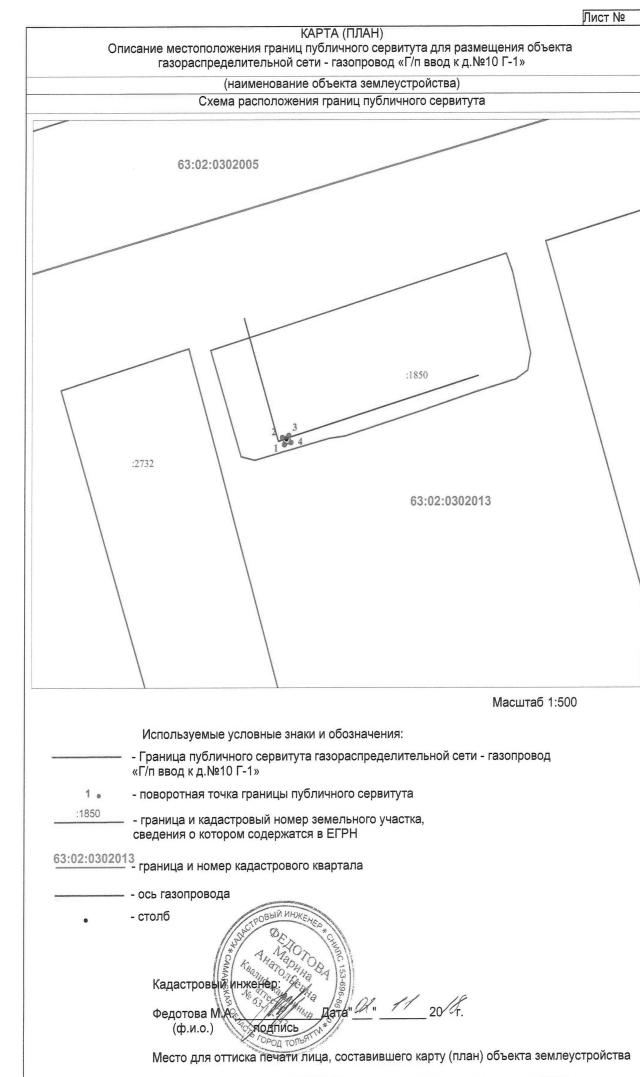
Часть N 1

Часть N 2

Часть N

4. Сведения о частях границ объекта землеустройства, совпадающих с местоположением внешних границ природных объектов и (или) объектов искусственного происхождения

| Обозначение части границ | Описание прохождения части границ | Существующее описание прохождения части границ | Измененное (уточненное) описание прохождения части границ |
|--------------------------|-----------------------------------|--|---|
| от точки | до точки | 3 | 4 |
| 1 | 2 | 3 | 4 |



ЭКСПЛИКАЦИЯ
земельных участков, в границах которых расположены наземные части объекта газораспределительной системы "Г/п ввод к д.№10 Г-1" с КН 63:02:0302013:2671, расположенного по адресу: Самарская область, городской округ Жигулевск, город Жигулевск

| № п/п | Кадастровый номер участка | Разрешенное использование | Район | Местоположение | Категория земель | Вид права | Реквизиты выписки из ЕГРП | Реквизиты выписки из ЕГРН | Реквизиты документов, удостоверяющих право на земельные участки | Сведения о право-обладателе | Площадь участка (кв.м.) | Площадь участка (кв.м.), предлагаемая к занятию, (кв.м.) | Вид земельного объекта | Протяженность надземной части газопровода, м | Адреса правообладателей | Примечание |
|-------|---------------------------|---|----------------|--|--------------------------|---|---------------------------|------------------------------------|---|---|-------------------------|--|------------------------|--|-------------------------|------------|
| 1 | 63:02:0302013:1850 | для дальнейшей эксплуатации многоквартирного дома | микрорайон Г-1 | Российская Федерация, Самарская область, городской округ Жигулевск, мкр.Г-1, д. 10 | Земли населенных пунктов | Сведения о регистрации прав отсутствуют | права не зарегистрированы | №99/2018/208738944 от 24.10.2018г. | - | собственники многоквартирного жилого дома | 745 | 1 | выход | 29.33 | - | - |

Итого 1

ПОСТАНОВЛЕНИЕ администрации г. о. Жигулевск
от 04.03.2019 № 396
Об установлении публичного сервитута

Рассмотрев ходатайство общества с ограниченной ответственностью "Газпром газораспределение Самара" (ИНН 6345009196 ОГРН 1036301730871) в лице Ибрагимова Айрата Валерьевича, действующего по доверенности от 24.05.2018 № 63/79-н/63-2018-4-159, от 21.01.2019 входящий номер 415 об установлении публичного сервитута, обоснование необходимости установления публичного сервитута объекта газораспределительной системы: газопровод "Г/п к д. № 7 В-1", карту (план), содержащую схему расположения границ публичного сервитута на кадастровом плане территории 63:02:0206012 и описание местоположения границ публичного сервитута для размещения объекта газораспределительной сети - газопровод "Г/п к д. № 7 В-1", содержащего координаты характерных точек границ публичного сервитута, выписку из Единого государственного реестра недвижимости об объекте недвижимости от 28.02.2019 № 99/2019/248055144 в отношении сооружения (объект газораспределительной системы) "Г/п к д. № 7 В-1" с кадастровым номером 63:02:0206012:1836, руководствуясь главой V.7 Земельного кодекса Российской Федерации, пунктом 3 статьи 3.6 Федерального закона от 25.10.2001 № 137-ФЗ "О введении в действие Земельного кодекса Российской Федерации", Федеральным законом от 13.07.2015 № 218-ФЗ "О государственной регистрации недвижимости", приказом министерства экономического развития Российской Федерации от 10.10.2018 № 541 "Об установлении требований к графическому описанию местоположения границ публичного сервитута, точности определения координат характерных точек границ публичного сервитута, формату электронного документа, содержащего указанные сведения", Уставом городского округа Жигулевск Самарской области, **ПОСТАНОВЛЯЮ:**

1. Установить публичный сервитут в целях обеспечения дальнейшей эксплуатации объекта газораспределения: "Г/п к д. № 7 В-1" с кадастровым номером 63:02:0206012:1836, находящегося в собственности общества с ограниченной ответственностью "Газпром газораспределение Самара" (ИНН 6345009196 ОГРН 1036301730871), сроком на 49 лет, в отношении:

части земельного участка с кадастровым номером 63:02:0206012:1869, площадью 1 кв.м, расположенного по адресу: Самарская область, городской округ Жигулевск, мкр. В-1, дом № 7; земель, государственная собственность на которые не разграничена, в границах кадастрового квартала 63:02:0206012, общей площадью 1 кв.м.

2. Утвердить границы публичного сервитута согласно приложению № 1 к настоящему постановлению.

3. Уполномочить Ибрагимова Айрата Валерьевича 29.08.1989 г.р., пол: мужской, паспорт: 36 09 175411 выдан 22.10.2009 Отделом УФМС России по Самарской области в Автозаводском районе гор. Тольятти, зарегистрированного по адресу: Самарская область, г. Самара, Железнодорожный район, пр. Карла Маркса, дом № 45, кв. 248, быть представителем муниципального образования городской округ Жигулевск в Управлении Федеральной службы государственной регистрации, кадастра и картографии по Самарской области, в филиале Федеральной государственной бюджетной организации "Федеральная кадастровая палата Федеральной службы государственной регистрации, кадастра и картографии" по Самарской области на право обращения с заявлениями о постановке на государственный кадастровый учет и о внесении в Единый государственный реестр недвижимости сведений о границах публичного сервитута, согласно приложению № 1 к настоящему постановлению, а также с заявлением о регистрации в Едином государственном реестре недвижимости сведений о публичном сервитуте в целях обеспечения дальнейшей эксплуатации объекта газораспределения: "Г/п к д. № 7 В-1" с кадастровым номером 63:02:0206012:1836, находящегося в собственности общества с ограниченной ответственностью "Газпром газораспределение Самара" в отношении:

части земельного участка с кадастровым номером 63:02:0206012:1869, площадью 1 кв.м, расположенного по адресу: Самарская область, Самарская область, городской округ Жигулевск, г. Жигулевск, мкр. В-1, дом № 7;

земель, государственная собственность на которые не разграничена, в границах кадастрового квартала 63:02:0206012, общей площадью 1 кв.м, согласно приложению № 1 к настоящему постановлению.

4. Утвердить график проведения работ при осуществлении деятельности, для обеспечения которой устанавливается публичный сервитут газопровод "Г/п к д. № 7 В-1", согласно приложению № 2 к настоящему постановлению.

5. Обязать общество с ограниченной ответственностью "Газпром газораспределение Самара" привести земли и земельные участки в состояние, пригодное для использования в соответствии с видом разрешенного использования, снести инженерное сооружение, размещенное на основании публичного сервитута, в сроки, предусмотренные пунктом 8 статьи 39.50 Земельного кодекса Российской Федерации.

6. Опубликовать настоящее постановление в течение пяти рабочих дней с момента его принятия в газете "Вестник Жигулевска" и разместить на официальном сайте администрации городского округа Жигулевск в сети Интернет.

7. В течение пяти рабочих дней с момента принятия настоящего постановления направить его копию:

7.1. Обществу с ограниченной ответственностью "Газпром газораспределение Самара";

7.2. в Управление Федеральной службы государственной регистрации, кадастра и картографии по Самарской области.

8. Разместить копию настоящего постановления в общедоступных местах многоквартирного дома № 7 мкр. В-1, г. Жигулевска, городского округа Жигулевск Самарской области (на досках объявлений, размещенных во всех подъездах многоквартирного дома, или в пределах земельного участка, на котором расположен многоквартирный дом).

9. Считать публичный сервитут установленным со дня внесения сведений о нем в Единый государственный реестр недвижимости.

10. Контроль за исполнением настоящего постановления возложить на и.о. заместителя главы городского округа Жигулевск по муниципальному имуществу и земельным отношениям Балахонова С.С.

Глава городского округа Д.В. Холин

| | |
|--|--|
| Всего листов | |
| КАРТА (ПЛАН) | |
| Описание местоположения границ публичного сервитута для размещения объекта газораспределительной сети - газопровод «Г/п к д.№7 В-1» | |
| (наименование объекта землеустройства) | |
| Титульный лист | |
| 1. Сведения о заказчике землеустроительных работ: | |
| О физическом лице:- Фамилия, имя, отчество (отчество указывается при наличии) | |
| О юридическом лице, органе государственной власти, органе местного самоуправления: Полное наименование Общество с ограниченной ответственностью «Газпром газораспределение Самара» ОГРН 1036301730871 ИНН 6345009196 | |
| Страна регистрации (инкорпорации) (указывается в отношении иностранного юридического лица) | |

| | | |
|----|--|---|
| 1 | 2 | 3 |
| 2. | Сведения об объекте землеустройства | 6 |
| 3. | Сведения о местоположении границ объекта землеустройства | 7 |
| 4. | Сведения о местоположении измененных (уточненных) границ объекта землеустройства | 8 |
| 5. | Схема расположения границ публичного сервитута | 9 |
| 6. | Приложение | |

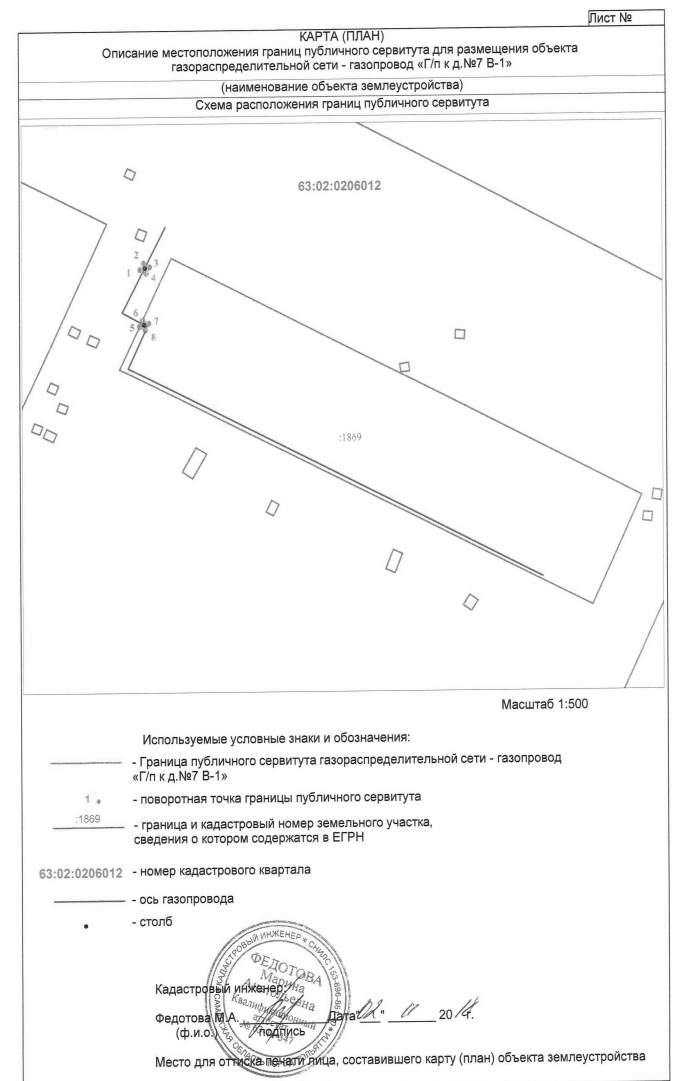
| КАРТА (ПЛАН) | | |
|---|---|--|
| Описание местоположения границ публичного сервитута для размещения объекта газораспределительной сети - газопровод «Г/п к д.№7 В-1» | | |
| (наименование объекта землеустройства) | | |
| Перечень документов | | |
| N п/п | Наименование и реквизиты документа | Сведения об органе (организации), подготовившем или принявшем документ |
| 1 | 2 | 3 |
| 1 | Договор подряда № Н3130 от 25.12.2017г. | Договор заключен между ООО «АНТ-Информ» и ООО «Газпром газораспределение Самара» |
| 2 | Договор подряда № Н3130/ДПГ-СУБ-ПИР от 27.12.2017г. | Договор заключен между ООО «АНТ-Информ» и ООО «ГеоНика» |
| 3 | Земельный кодекс Российской Федерации (ред. от 29.07.2017) (с изм. и доп., вступ. в силу с 01.11.2017) № 136-ФЗ от "25" октября 2001 г. | Государственная Дума Российской Федерации |
| 4 | Кадастровый план территории на квартал 63:02:0206012, № 63-00-102/18-770202 от "22" августа 2018 г. | филиал ФГБУ "Федеральная кадастровая палата Федеральной службы государственной регистрации, кадастра и картографии" по Самарской области |
| 5 | Выписка из Единого государственного реестра недвижимости об объекте недвижимости на земельный участок 63:02:0206012:1869, № 99/2018/214672855 от 30.10.2018г. | ФГИС ЕГРН |

| КАРТА (ПЛАН) | | | | | | |
|--|----------------------------|--|---------------------------------------|---|--|----------------------------|
| Описание местоположения границ публичного сервитута для размещения объекта газораспределительной сети - газопровод «Г/п к д.№7 В-1» | | | | | | |
| (наименование объекта землеустройства) | | | | | | |
| Сведения о местоположении измененных (уточненных) границ объекта землеустройства | | | | | | |
| 1. Система координат | | | | | | |
| 2. Сведения о характерных точках границ объекта землеустройства | | | | | | |
| Обозначение характерных точек границ | Существующие координаты, м | | Измененные (уточненные) координаты, м | | Метод определения координат и средняя квадратическая погрешность положения характерной точки (Mt), м | Описание закрепления точки |
| | X | Y | X | Y | | |
| 1 | 2 | 3 | 4 | 5 | 6 | 7 |
| 3. Сведения о характерных точках части (частей) границы объекта землеустройства | | | | | | |
| Часть N 1 | | | | | | |
| Часть N 2 | | | | | | |
| Часть N | | | | | | |
| 4. Сведения о частях границ объекта землеустройства, совпадающих с местоположением внешних границ природных объектов и (или) объектов искусственного происхождения | | | | | | |
| Обозначение части границ | | Существующее описание прохождения части границ | | Измененное (уточненное) описание прохождения части границ | | |
| от точки | до точки | | | | | |
| 1 | 2 | 3 | | 4 | | |

| | |
|--|---------------------|
| Лист N 2 | |
| 2. Сведения об исполнителе землеустроительных работ: | |
| Об индивидуальном предпринимателе:- Фамилия, имя, отчество (отчество указывается при наличии) | |
| Идентификационный номер налогоплательщика | |
| Контактный телефон и почтовый адрес | |
| Номер квалификационного аттестата кадастрового инженера (если исполнителем является кадастровый инженер) | |
| О юридическом лице: Полное наименование Общество с ограниченной ответственностью "ГеоНика" | |
| Основной государственный регистрационный номер 1076320013164 Контактный телефон 8 (8482) 93-00-10, Почтовый адрес 445021, Самарская область, город Тольятти, бульвар Ленина, дом 23, квартира 85 Фамилия и инициалы уполномоченного представителя юридического лица, его должность, реквизиты доверенности (если представитель действует по доверенности) | |
| Сведения о кадастровом инженеру Федотова Марина Анатольевна номер квалификационного аттестата 63-11-347 | |
| Подпись _____ | Дата "___" _____ г. |
| Место для оттиска печати лица, составившего карту (план) объекта землеустройства | |
| 3. Сведения о согласовании карты (плана) объекта землеустройства: Полное наименование органа (организации), с которым осуществляется согласование, фамилия и инициалы уполномоченного лица, его должность | |
| Реквизиты письма (дата и номер, если согласование оформлено в виде письма) | |
| Подпись _____ | Дата "___" _____ г. |
| Место для оттиска печати органа (организации), с которым осуществляется согласование | |

| КАРТА (ПЛАН) | | |
|---|---|---|
| Описание местоположения границ публичного сервитута для размещения объекта газораспределительной сети - газопровод «Г/п к д.№7 В-1» | | |
| (наименование объекта землеустройства) | | |
| N п/п | Характеристики объекта землеустройства | Описание характеристик |
| 1 | 2 | 3 |
| 1. | Местоположение объекта землеустройства | Самарская область, городской округ Жигулевск, город Жигулевск |
| 2. | Площадь объекта землеустройства +/- величина погрешности определения площади (P +/- дельта P) | 2 +/- 1 м ² |
| 3. | Иные характеристики объекта землеустройства | - |

| КАРТА (ПЛАН) | | | | |
|--|---------------|-----------------------------------|--|----------------------------|
| Описание местоположения границ публичного сервитута для размещения объекта газораспределительной сети - газопровод «Г/п к д.№7 В-1» | | | | |
| (наименование объекта землеустройства) | | | | |
| Сведения о местоположении границ объекта землеустройства | | | | |
| 1. Система координат: МСК-63, Зона 1 | | | | |
| 2. Сведения о характерных точках границ объекта землеустройства | | | | |
| Обозначение характерных точек границ | Координаты, м | | Метод определения координат и средняя квадратическая погрешность положения характерной точки (Mt), м | Описание закрепления точки |
| | X | Y | | |
| 1 | 2 | 3 | 4 | 5 |
| 1 | 410635.50 | 1332921.71 | Метод спутниковых геодезических измерений (определений), 0.10 | - |
| 2 | 410636.38 | 1332922.18 | Метод спутниковых геодезических измерений (определений), 0.10 | - |
| 3 | 410635.89 | 1332923.05 | Метод спутниковых геодезических измерений (определений), 0.10 | - |
| 4 | 410635.01 | 1332922.58 | Метод спутниковых геодезических измерений (определений), 0.10 | - |
| 5 | 410635.50 | 1332921.71 | Метод спутниковых геодезических измерений (определений), 0.10 | - |
| 6 | 410627.84 | 1332921.59 | Метод спутниковых геодезических измерений (определений), 0.10 | - |
| 7 | 410628.73 | 1332922.04 | Метод спутниковых геодезических измерений (определений), 0.10 | - |
| 8 | 410628.28 | 1332922.91 | Метод спутниковых геодезических измерений (определений), 0.10 | - |
| 9 | 410627.38 | 1332922.47 | Метод спутниковых геодезических измерений (определений), 0.10 | - |
| 10 | 410627.84 | 1332921.59 | Метод спутниковых геодезических измерений (определений), 0.10 | - |
| 3. Сведения о характерных точках части (частей) границы объекта землеустройства | | | | |
| Часть N 1 | | | | |
| Часть N 2 | | | | |
| Часть N | | | | |
| 4. Сведения о частях границ объекта землеустройства, совпадающих с местоположением внешних границ природных объектов и (или) объектов искусственного происхождения | | | | |
| Обозначение части границ | | Описание прохождения части границ | | |
| от точки | до точки | | | |
| 1 | 2 | 3 | | |



Приложение к постановлению администрации городского округа Жигулевск от 04.03.2019 № 396
График проведения работ при осуществлении деятельности, для обеспечения которой устанавливается публичный сервитут газопровод "Г/п к д. № 7 В-1"

| Кадастровый номер/адрес | Вид наземного элемента | Срок/виды работ |
|--|---|---|
| Земли, государственная собственность на которые не разграничена в границах кадастрового квартала 63:02:0206012 | газовый колодец необходимый для доступа к запорным задвижкам, кранам и линзовый компенсатор | 1 раз в 2 месяца технический осмотр и проверка состояния охранных зон |

ЭКСПЛИКАЦИЯ земельных участков, в границах которых расположены наземные части объекта газораспределительной системы "Г/п к д.№7 В-1" с КН 63:02:0206012:1836, расположенного по адресу: Самарская область, городской округ Жигулевск, город Жигулевск

| № п/п | Кадастровый номер участка | Разрешенное использование | Район | Местоположение | Категория земель | Вид права | Реквизиты выписки из ЕГРП | Реквизиты выписки из ЕГРН | Реквизиты документов, удостоверяющих право на земельные участки | Сведения о правообладателе | Площадь участка (кв.м.) | Площадь участка (кв.м.), предполагаемая к занятию, (кв.м.) | Вид наземного объекта | Протяженность надземной части газопровода, м | Адреса правообладателей | Примечание |
|-------|---------------------------|--|----------------|---|--------------------------|---|---------------------------|-------------------------------------|---|----------------------------|-------------------------|--|-----------------------|--|-------------------------|------------|
| 1 | 63:02:0206012:1869 | для эксплуатации многоквартирного дома | микрорайон В-1 | Самарская область, городской округ Жигулевск, г. Жигулевск, мкр В-1, дом №7 | Земли населенных пунктов | Сведения о регистрации прав отсутствуют | - | № 99/2018/214672855 от 30.10.2018г. | - | - | 1233 | 1 | выход | 71.98 | - | - |
| 2 | - | - | микрорайон В-1 | Самарская область, городской округ Жигулевск, г. Жигулевск, мкр. В-1 | Земли населенных пунктов | - | - | - | - | - | - | 1 | колодец | - | - | - |
| Итого | | | | | | | | | | | 2 | | | | | |

ПОСТАНОВЛЕНИЕ администрации г. о. Жигулевск от 04.03.2019 № 397 Об установлении публичного сервитута

Рассмотрев ходатайство общества с ограниченной ответственностью "Газпром газораспределение Самара" (ИНН 6345009196 ОГРН 1036301730871) в лице Ибрагимова Айрата Валерьевича, действующего по доверенности от 24.05.2018 № 63/79-н/63-2018-4-159, от 21.01.2019 входящий номер 414 об установлении публичного сервитута, обоснование необходимости установления публичного сервитута объекта газораспределительной системы: газопровод "Г/п НД ввод ул. Морквашинская, 5", карту (план), содержащую схему расположения границ публичного сервитута на кадастровом плане территории 63:02:0206002 и описание местоположения границ публичного сервитута для размещения объекта газораспределительной сети - газопровод "Г/п НД ввод ул. Морквашинская, 5", содержащего координаты характерных точек границ публичного сервитута, выписку из Единого государственного реестра недвижимости об объекте недвижимости от 28.02.2019 № 99/2019/248058584 в отношении сооружения (объект газораспределительной системы) "Г/п НД ввод ул. Морквашинская, 5" с кадастровым номером 63:02:0206002:973, руководствуясь главой V.7 Земельного кодекса Российской Федерации, пунктом 3 статьи 3.6 Федерального закона от 25.10.2001 № 137-ФЗ "О введении в действие Земельного кодекса Российской Федерации", Федеральным законом от 13.07.2015 № 218-ФЗ "О государственной регистрации недвижимости", приказом министерства экономического развития Российской Федерации от 10.10.2018 № 541 "Об установлении требований к графическому описанию местоположения границ публичного сервитута, точности определения координат характерных точек границ публичного сервитута, формату электронного документа, содержащего указанные сведения", Уставом городского округа Жигулевск Самарской области,

ПОСТАНОВЛЯЮ:
1. Установить публичный сервитут в целях обеспечения дальнейшей эксплуатации объекта газораспределения: "Г/п НД ввод ул. Морквашинская, 5" с кадастровым номером 63:02:0206002:973, находящегося в собственности общества с ограниченной ответственностью "Газпром газораспределение Самара" (ИНН 6345009196 ОГРН 1036301730871), сроком на 49 лет, в отношении части земельного участка с кадастровым номером 63:02:0206002:1033, площадью 1 кв.м, расположенного по адресу: Самарская область, городской округ Жигулевск, г. Жигулевск, ул. Морквашинская, д. 5.

2. Утвердить границы публичного сервитута согласно приложению № 1 к настоящему постановлению.

3. Уполномочить Ибрагимова Айрата Валерьевича 29.08.1989 г.р., пол: мужской, паспорт: 36 09 175411 выдан 22.10.2009 Отделом УФМС России по Самарской области в Автозаводском районе гор. Тольятти, зарегистрированного по адресу: Самарская область, г. Самара, Железнодорожный район, пр. Карла Маркса, дом № 4Б, кв. 248, быть представителем муниципального образования городской округ Жигулевск в Управлении Федеральной службы государственной регистрации, кадастра и картографии" по Самарской области, в филиале Федерального государственного бюджетного учреждения "Федеральная кадастровая палата Федеральной службы государственной регистрации, кадастра и картографии" по Самарской области на право обращения с заявлениями о постановке на государственный кадастровый учет и о внесении в Единый государственный реестр недвижимости сведений о границах публичного сервитута, согласно приложению № 1 к настоящему постановлению, а также с заявлением о регистрации в Едином государственном реестре недвижимости сведений о публичном сервитуте в целях обеспечения дальнейшей эксплуатации объекта газораспределения: "Г/п НД ввод ул. Морквашинская, 5" с кадастровым номером 63:02:0206002:973, находящегося в собственности общества с ограниченной ответственностью "Газпром газораспределение Самара" в отношении части земельного участка с кадастровым номером 63:02:0206002:1033, площадью 1 кв.м, расположенного по адресу: Самарская область, городской округ Жигулевск, г. Жигулевск, ул. Морквашинская, д. 5, согласно приложению № 1 к настоящему постановлению.

4. Обязать общество с ограниченной ответственностью "Газпром газораспределение Самара" привести земли и земельные участки в состояние, пригодное для использования в соответствии с видом разрешенного использования, снести инженерное сооружение, размещенное на основании публичного сервитута, в сроки, предусмотренные пунктом 8 статьи 39.50 Земельного кодекса Российской Федерации.

5. Опубликовать настоящее постановление в течение пяти рабочих дней с момента его принятия в газете "Вестник Жигулевска" и разместить на официальном сайте администрации городского округа Жигулевск в сети Интернет.

6. В течение пяти рабочих дней с момента принятия настоящего постановления направить его копию:

6.1. Обществу с ограниченной ответственностью "Газпром газораспределение Самара";

6.2. в Управление Федеральной службы государственной регистрации, кадастра и картографии по Самарской области.

7. Разместить копию настоящего постановления в общедоступных местах многоквартирного дома № 5 ул. Морквашинская, г. Жигулевска, городского округа Жигулевск Самарской области (на досках объявлений, размещенных во всех подъездах многоквартирного дома, или в пределах земельного участка, на котором расположен многоквартирный дом).

8. Считать публичный сервитут установленным со дня внесения сведений о нем в Единый государственный реестр недвижимости.

9. Контроль за исполнением настоящего постановления возложить на и.о. заместителя главы городского округа Жигулевск по муниципальному имуществу и земельным отношениям Балахонова С.С.

Глава городского округа Д. В. Холин

| | |
|--|--|
| Всего листов | |
| КАРТА (ПЛАН) | |
| Описание местоположения границ публичного сервитута для размещения объекта газораспределительной сети - газопровод «Г/п НД ввод ул.Морквашинская,5» | |
| (наименование объекта землеустройства) | |
| Титульный лист | |
| 1. Сведения о заказчике землеустроительных работ: | |
| О физическом лице:- | |
| Фамилия, имя, отчество (отчество указывается при наличии) | |
| О юридическом лице, органе государственной власти, органе местного самоуправления: | |
| Полное наименование | |
| Общество с ограниченной ответственностью «Газпром газораспределение Самара» | |
| ОГРН 1036301730871 ИНН 6345009196 | |
| Страна регистрации (инкорпорации) (указывается в отношении иностранного юридического лица) | |

| | |
|--|---------------------|
| Лист N 2 | |
| 2. Сведения об исполнителе землеустроительных работ: | |
| Об индивидуальном предпринимателе:- | |
| Фамилия, имя, отчество | |
| (отчество указывается при наличии) | |
| Идентификационный номер налогоплательщика | |
| Контактный телефон и почтовый адрес | |
| Номер квалификационного аттестата кадастрового инженера (если исполнителем является кадастровый инженер) | |
| О юридическом лице: | |
| Полное наименование Общество с ограниченной ответственностью "ГеоНика" | |
| Основной государственный регистрационный номер 1076320013164 | |
| Контактный телефон 8 (8482) 93-00-10, | |
| Почтовый адрес 445021, Самарская область, город Тольятти, бульвар Ленина, д.рм 23, квартира 85 | |
| Фамилия и инициалы уполномоченного представителя юридического лица, его должность, реквизиты доверенности (если представитель действует по доверенности) | |
| Сведения о кадастровом инженере Федотова Марина Анатольевна | |
| номер квалификационного аттестата 63-11-347 | |
| Подпись _____ | Дата "___" _____ г. |
| Место для отиска печати лица, составившего карту (план) объекта землеустройства | |
| 3. Сведения о согласовании карты (плана) объекта землеустройства: | |
| Полное наименование органа (организации), с которым осуществляется согласование, фамилия и инициалы уполномоченного лица, его должность | |
| Реквизиты письма (дата и номер, если согласование оформлено в виде письма) | |
| Подпись _____ | Дата "___" _____ г. |
| Место для отиска печати органа (организации), с которым осуществляется согласование | |

| | |
|--|--|
| Лист N 3 | |
| 4. Информация о передаче карты (плана) объекта землеустройства в государственный фонд данных, полученных в результате проведения землеустройства:- | |
| Регистрационный N _____ | |
| Дата передачи "___" - "___" - _____ г. | |
| (наименование органа (организации), осуществляющего хранение землеустроительной документации) | |


| | | |
|--|--|----------------------|
| КАРТА (ПЛАН) | | |
| Описание местоположения границ публичного сервитута для размещения объекта газораспределительной сети - газопровод «Г/п НД ввод ул.Морквашинская,5» | | |
| (наименование объекта землеустройства) | | |
| N п/п | Содержание | Номера листов |
| 1 | 2 | 3 |
| 1. | Основания для проведения землеустроительных работ и исходные данные | 5 |
| 2. | Сведения об объекте землеустройства | 6 |
| 3. | Сведения о местоположении границ объекта землеустройства | 7 |
| 4. | Сведения о местоположении измененных (уточненных) границ объекта землеустройства | 8 |
| 5. | Схема расположения границ публичного сервитута | 9 |
| 6. | Приложение | |

| | | |
|--|---|--|
| КАРТА (ПЛАН) | | |
| Описание местоположения границ публичного сервитута для размещения объекта газораспределительной сети - газопровод «Г/п НД ввод ул.Морквашинская,5» | | |
| (наименование объекта землеустройства) | | |
| Перечень документов | | |
| N п/п | Наименование и реквизиты документа | Сведения об органе (организации), подготовившем или принявшем документ |
| 1 | 2 | 3 |
| 1 | Договор подряда № Н3130 от 25.12.2017г. | Договор заключен между ООО «АНТ-Информ» и ООО «Газпром газораспределение Самара» |
| 2 | Договор подряда № Н3130/ДПП-С/Б-П/Р от 27.12.2017г. | Договор заключен между ООО «АНТ-Информ» и ООО «ГеоНика» |
| 3 | Земельный кодекс Российской Федерации (ред. от 29.07.2017) (с изм. и доп., вступ. в силу с 01.11.2017) № 136-ФЗ от "25" октября 2001 г. | Государственная Дума Российской Федерации |
| 4 | Кадастровый план территории на квартал 63:02:0206002, № 63-00-102/18-769714 от "22" августа 2018 г. | Филиал ФГБУ "Федеральная кадастровая палата Федеральной службы государственной регистрации, кадастра и картографии" по Самарской области |
| 5 | Выписка из Единого государственного реестра недвижимости об объекте недвижимости на земельный участок 63:02:0206002:1033, № 99/2018/209951150 от 25.10.2018г. | ФГИС ЕГРН |

| | | |
|--|---|---|
| КАРТА (ПЛАН) | | |
| Описание местоположения границ публичного сервитута для размещения объекта газораспределительной сети - газопровод «Г/п НД ввод ул.Морквашинская,5» | | |
| (наименование объекта землеустройства) | | |
| N п/п | Характеристики объекта землеустройства | Описание характеристик |
| 1 | 2 | 3 |
| 1. | Местоположение объекта землеустройства | Самарская область, городской округ Жигулевск, город Жигулевск |
| 2. | Площадь объекта землеустройства +/- величина погрешности определения площади (Р +/- дельта Р) | 1 +/- 1 м ² |
| 3. | Иные характеристики объекта землеустройства | - |

| | | | | |
|--|---------------|-----------------------------------|---|----------------------------|
| КАРТА (ПЛАН) | | | | |
| Описание местоположения границ публичного сервитута для размещения объекта газораспределительной сети - газопровод «Г/п НД ввод ул.Морквашинская,5» | | | | |
| (наименование объекта землеустройства) | | | | |
| Сведения о местоположении границ объекта землеустройства | | | | |
| 1. Система координат: МСК-63, Зона 1 | | | | |
| 2. Сведения о характерных точках границ объекта землеустройства | | | | |
| Обозначение характерных точек границ | Координаты, м | | Метод определения координат и средняя квадратическая погрешность положения характерной точки (М), м | Описание закрепления точки |
| | X | Y | | |
| 1 | 2 | 3 | 4 | 5 |
| 1 | 412300.89 | 1333515.10 | Метод спутниковых геодезических измерений (определений), 0,10 | - |
| 2 | 412301.84 | 1333515.42 | Метод спутниковых геодезических измерений (определений), 0,10 | - |
| 3 | 412301.50 | 1333516.36 | Метод спутниковых геодезических измерений (определений), 0,10 | - |
| 4 | 412300.55 | 1333516.05 | Метод спутниковых геодезических измерений (определений), 0,10 | - |
| 1 | 412300.89 | 1333515.10 | Метод спутниковых геодезических измерений (определений), 0,10 | - |
| 3. Сведения о характерных точках части (частей) границы объекта землеустройства | | | | |
| Часть N 1 | | | | |
| Часть N 2 | | | | |
| Часть N | | | | |
| 4. Сведения о частях границ объекта землеустройства, совпадающих с местоположением внешних границ природных объектов и (или) объектов искусственного происхождения | | | | |
| Обозначение части границ | | Описание прохождения части границ | | |
| от точки | до точки | | | |
| 1 | 2 | 3 | | |

| | | | | | |
|--|----------------------------|--|---------------------------------------|---|----------------------------|
| КАРТА (ПЛАН) | | | | | |
| Описание местоположения границ публичного сервитута для размещения объекта газораспределительной сети - газопровод «Г/п НД ввод ул.Морквашинская,5» | | | | | |
| (наименование объекта землеустройства) | | | | | |
| Сведения о местоположении измененных (уточненных) границ объекта землеустройства | | | | | |
| 1. Система координат | | | | | |
| 2. Сведения о характерных точках границ объекта землеустройства | | | | | |
| Обозначение характерных точек границ | Существующие координаты, м | | Измененные (уточненные) координаты, м | Метод определения координат и средняя квадратическая погрешность положения характерной точки (М), м | Описание закрепления точки |
| | X | Y | X | Y | |
| 1 | 2 | 3 | 4 | 5 | 7 |
| 3. Сведения о характерных точках части (частей) границы объекта землеустройства | | | | | |
| Часть N 1 | | | | | |
| Часть N 2 | | | | | |
| Часть N | | | | | |
| 4. Сведения о частях границ объекта землеустройства, совпадающих с местоположением внешних границ природных объектов и (или) объектов искусственного происхождения | | | | | |
| Обозначение части границ | | Существующее описание прохождения части границ | | Измененное (уточненное) описание прохождения части границ | |
| от точки | до точки | | | | |
| 1 | 2 | 3 | | 4 | |



ЭКСПЛИКАЦИЯ земельных участков, в границах которых расположены наземные части объекта газораспределительной системы "Г/п НД ввод ул.Морквашинская,5" с КН 63:02:0206002:973, расположенного по адресу: Самарская область, городской округ Жигулевск, город Жигулевск

| № п/п | Кадастровый номер участка | Разрешенное использование | Район | Местоположение | Категория земель | Вид права | Реквизиты выписки из ЕГРП | Реквизиты выписки из ЕГРН | Реквизиты документов, удостоверяющих право на земельные участки | Сведения о правообладателе | Площадь участка (кв.м.) | Площадь участка (кв.м.), предполагаемая к занятию, (кв.м.) | Вид земельного объекта | Протяженность надземной части газопровода, м | Адреса правообладателей | Примечание |
|-------|---------------------------|--|-------|--|--------------------------|-------------------------------------|---------------------------|--------------------------------|---|---|-------------------------|--|------------------------|--|-------------------------|------------|
| 1 | 63:02:0206002:1033 | для эксплуатации многоквартирного дома | - | Самарская область, городской округ Жигулевск, г. Жигулевск, ул. Морквашинская, д.5 | Земли населенных пунктов | Долевая собственность от 21.01.2015 | - | 25.10.2018 № 99/2018/209951150 | - | Собственники помещений в многоквартирном доме | 1323 | 1 | выход | 66.50 | - | - |

ПОСТАНОВЛЕНИЕ администрации г. о. Жигулевск от 04.03.2019 № 398 Об установлении публичного сервитута

Рассмотрев ходатайство общества с ограниченной ответственностью "Газпром газораспределение Самара" (ИНН 6345009196 ОГРН 1036301730871) в лице Ибрагимов Айрата Валерьевича, действующего по доверенности от 24.05.2018 № 63/79-н/63-2018-4-159, от 21.01.2019 входящий номер 412 об установлении публичного сервитута, обоснование необходимости установления публичного сервитута объекта газораспределительной системы: газопровод "Г/п НД: разв. и ввод д.30 Г-1", карту (план), содержащую схему расположения границ публичного сервитута на кадастровом плане территории 63:02:0302005, и описание местоположения границ публичного сервитута для размещения объекта газораспределительной сети - газопровод "Г/п НД: разв. и ввод д.30 Г-1", содержащего координаты характерных точек границ публичного сервитута, выписку из Единого государственного реестра недвижимости об объекте недвижимости от 28.02.2019 № 99/2019/248014605 в отношении сооружения (объект газораспределительной системы) "Г/п НД: разв. и ввод д.30 Г-1" с кадастровым номером 63:02:0302005:519, руководствуясь главой 7.7 Земельного кодекса Российской Федерации, пунктом 3 статьи 3.6 Федерального закона от 25.10.2001 № 137-ФЗ "О введении в действие Земельного кодекса Российской Федерации", Федеральным законом от 13.07.2015 № 218-ФЗ "О государственной регистрации недвижимости", приказом министерства экономического развития Российской Федерации от 10.10.2018 № 541 "Об установлении требований к графическому описанию местоположения границ публичного сервитута, точности определения координат характерных точек границ публичного сервитута, формату электронного документа, содержащего указанные сведения", Уставом городского округа Жигулевск Самарской области,

ПОСТАНОВЛЯЮ: 1. Установить публичный сервитут в целях обеспечения дальнейшей эксплуатации объекта газораспределения: "Г/п НД: разв. и ввод д.30 Г-1" с кадастровым номером 63:02:0302005:519, находящегося в собственности общества с ограниченной ответственностью "Газпром газораспределение Самара" (ИНН 6345009196 ОГРН 1036301730871), сроком на 49 лет, в отношении части земельного участка с кадастровым номером 63:02:0302005:539, площадью 1 кв.м, расположенного по адресу: Российская Федерация, Самарская область, городской округ Жигулевск, г. Жигулевск, мкр. Г-1, дом № 30.

2. Утвердить границы публичного сервитута согласно приложению № 1 к настоящему постановлению.

3. Уполномочить Ибрагимов Айрата Валерьевича 29.08.1989 г.р., пол: мужской, паспорт: 36 09 175411 выдан 22.10.2009 Отделом УФМС России по Самарской области в Автозаводском районе гор. Тольятти, зарегистрированного по адресу: Самарская область, г. Самара, Железнодорожный район, пр. Карла Маркса, дом № 4Б, кв. 248, быть представителем муниципального образования городской округ Жигулевск в Управлении Федеральной службы государственной регистрации, кадастра и картографии по Самарской области, в филиале Федерального государственного бюджетного учреждения "Федеральная кадастровая палата Федеральной службы государственной регистрации, кадастра и картографии" по Самарской области на право обращения с заявлениями о постановке на государственный кадастровый учет и о внесении в Единый государственный реестр недвижимости сведений о границах публичного сервитута, согласно приложению № 1 к настоящему постановлению, а также с заявлением о регистрации в Едином государственном реестре недвижимости сведений о публичном сервитуте в целях обеспечения дальнейшей эксплуатации объекта газораспределения: "Г/п НД: разв. и ввод д.30 Г-1" с кадастровым номером 63:02:0302005:519, находящегося в собственности общества с ограниченной ответственностью "Газпром газораспределение Самара" в отношении части земельного участка с кадастровым номером 63:02:0302005:539, площадью 1 кв.м, расположенного по адресу: Российская Федерация, Самарская область, городской округ Жигулевск, г. Жигулевск, мкр. Г-1, дом № 30.

4. Обязать общество с ограниченной ответственностью "Газпром газораспределение Самара" привести земли и земельные участки в состояние, пригодное для использования в соответствии с видом разрешенного использования, снести инженерное сооружение, размещенное на основании публичного сервитута, в сроки, предусмотренные пунктом 8 статьи 39.50 Земельного кодекса Российской Федерации.

5. Опубликовать настоящее постановление в течение пяти рабочих дней с момента его принятия в газете "Вестник Жигулевска" и разместить на официальном сайте администрации городского округа Жигулевск в сети Интернет.

6. В течение пяти рабочих дней с момента принятия настоящего постановления направить его копию:

6.1. Обществу с ограниченной ответственностью "Газпром газораспределение Самара";

6.2. в Управление Федеральной службы государственной регистрации, кадастра и картографии по Самарской области.

7. Разместить копию настоящего постановления в общедоступных местах многоквартирного дома № 30 мкр. Г-1, г. Жигулевска, городского округа Жигулевск Самарской области (на досках объявлений, размещенных во всех подъездах многоквартирного дома, или в пределах земельного участка, на котором расположен многоквартирный дом).

8. Считать публичный сервитут установленным со дня внесения сведений о нем в Единый государственный реестр недвижимости.

9. Контроль за исполнением настоящего постановления возложить на и.о. заместителя главы городского округа Жигулевск по муниципальному имуществу и земельным отношениям Балахонова С.С.

Глава городского округа Д.В. Холин

Table with 2 columns: 'КАРТА (ПЛАН)' and 'Всего листов'. It contains a detailed description of the map plan for the public servitude, including the object name, cadastral plan details, and the title sheet information.

Form for '2. Сведения об исполнителе землеустроительных работ'. It includes fields for the contractor's name, identification number, contact information, and the name of the authorized representative.

Form for '4. Информация о передаче карты (плана) объекта землеустройства в государственный фонд данных'. It includes fields for the registration number and the date of transfer.

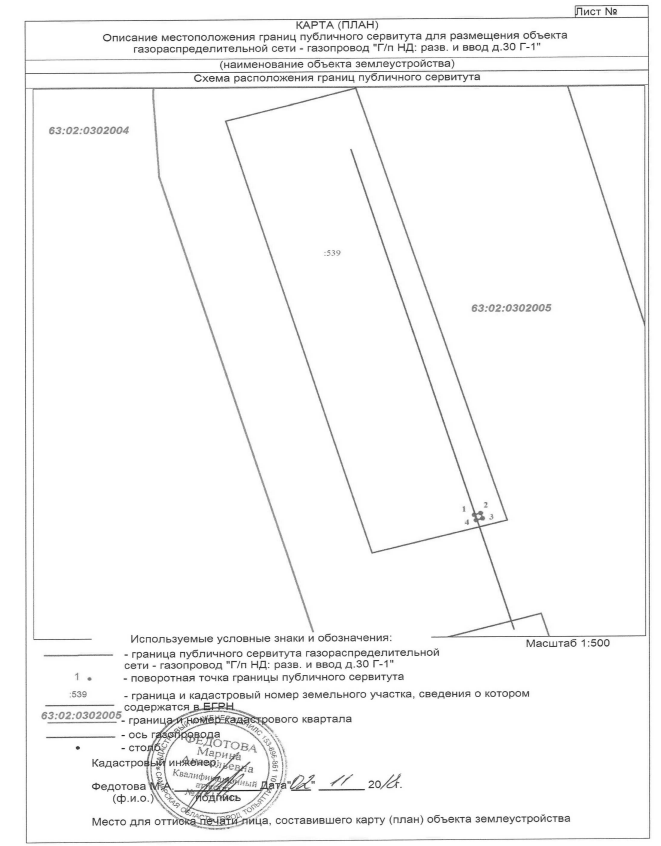
Table titled 'КАРТА (ПЛАН)' describing the location of the public servitude boundaries. It includes a table with columns for 'N п/п', 'Содержание', and 'Номера листов'.

Table titled 'КАРТА (ПЛАН)' describing the location of the public servitude boundaries. It includes a table with columns for 'N п/п', 'Наименование и реквизиты документа', and 'Сведения об органе (организации), подготовившем или принявшем документ'.

Table titled 'КАРТА (ПЛАН)' describing the location of the public servitude boundaries. It includes a table with columns for 'N п/п', 'Характеристики объекта землеустройства', and 'Описание характеристик'.

Table titled 'КАРТА (ПЛАН)' describing the location of the public servitude boundaries. It includes a table with columns for 'Обозначение характерных точек границ', 'Координаты, м', 'Метод определения координат и средняя квадратическая погрешность положения характерной точки (Мт), м', and 'Описание закрепления точки'.

Table titled 'КАРТА (ПЛАН)' describing the location of the public servitude boundaries. It includes a table with columns for 'Обозначение части границ', 'Существующие координаты, м', 'Измененные (уточненные) координаты, м', 'Метод определения координат и средняя квадратическая погрешность положения характерной точки (Мт), м', and 'Описание закрепления точки'.



ЭКСПЛИКАЦИЯ земельных участков, в границах которых расположены наземные части объекта газораспределительной системы "Г/п НД: разв. и ввод д.30 Г-1" с КН 63:02:0302005:519, расположенного по адресу: Самарская область, городской округ Жигулевск, город Жигулевск

Table with 14 columns: '№ п/п', 'Кадастровый номер участка', 'Разрешенное использование', 'Район', 'Местоположение', 'Категория земель', 'Вид права', 'Реквизиты выписки из ЕГРП', 'Реквизиты выписки из ЕГРН', 'Реквизиты документов, удостоверяющих право на земельные участки', 'Сведения о правообладателе', 'Площадь участка (кв.м.)', 'Площадь участка (кв.м.), предлагаемая к занятию, (кв.м.)', 'Вид наземного объекта', 'Протяженность наземной части газопровода, м', 'Адреса правообладателей', 'Примечание'.

ПОСТАНОВЛЕНИЕ администрации г. о. Жигулевск от 04.03.2019 № 399 Об установлении публичного сервитута

Рассмотрев ходатайство общества с ограниченной ответственностью "Газпром газораспределение Самара" (ИНН 6345009196 ОГРН 1036301730871) в лице Ибрагимова Айрата Валерьевича, действующего по доверенности от 24.05.2018 № 63/79-н/63-2018-4-159, от 22.01.2019 входящий номер 430 об установлении публичного сервитута, обоснование необходимости установления публичного сервитута объекта газораспределительной системы: "Здание ГРП № 28", карту (план), содержащую схему расположения границ публичного сервитута на кадастровом плане территории 63:02:0102003 и описание местоположения границ публичного сервитута для размещения объекта газораспределительной сети - "Здание ГРП № 28", содержащего координаты характерных точек границ публичного сервитута, выписку из Единого государственного реестра недвижимости об объекте недвижимости от 28.02.2019 № 99/2019/248038360 в отношении нежилого здания (объект газораспределительной системы) "Здание ГРП № 28" с кадастровым номером 63:02:0102003:1183, руководствуясь главой V.7 Земельного кодекса Российской Федерации, пунктом 3 статьи 3.6 Федерального закона от 25.10.2001 № 137-ФЗ "О введении в действие Земельного кодекса Российской Федерации", Федеральным законом от 13.07.2015 № 218-ФЗ "О государственной регистрации недвижимости", приказом министра экономического развития Российской Федерации от 10.10.2018 № 541 "Об установлении требований к графическому описанию местоположения границ публичного сервитута, точности определения координат характерных точек границ публичного сервитута, формата электронного документа, содержащего указанные сведения", Уставом городского округа Жигулевск Самарской области,

ПОСТАНОВЛЯЮ: 1. Установить публичный сервитут в целях обеспечения дальнейшей эксплуатации объекта газораспределения: "Здание ГРП № 28" с кадастровым номером 63:02:0102003:1183, находящегося в собственности общества с ограниченной ответственностью "Газпром газораспределение Самара" (ИНН 6345009196 ОГРН 1036301730871), сроком на 49 лет, в отношении части земельного участка с кадастровым номером 63:02:0102003:498, площадью 589 кв.м, расположенного по адресу: Российская Федерация, Самарская область, городской округ Жигулевск, г. Жигулевск, пр. 1й Промышленный, 4.

2. Утвердить границы публичного сервитута согласно приложению № 1 к настоящему постановлению.

3. Уполномочить Ибрагимова Айрата Валерьевича 29.08.1989 г.р., пол: мужской, паспорт: 36 09 175411 выдан 22.10.2009 Отделом УФМС России по Самарской области в Автозаводском районе гор. Тольятти, зарегистрированного по адресу: Самарская область, г. Самара, Железнодорожный район, пр. Карла Маркса, дом № 4Б, кв. 248, быть представителем муниципального образования городской округ Жигулевск в Управлении Федеральной службы государственной регистрации, кадастра и картографии по Самарской области, в филиале Федерального государственного бюджетного учреждения "Федеральная кадастровая палата Федеральной службы государственной регистрации, кадастра и картографии" по Самарской области на право обращения с заявлениями о постановке на государственный кадастровый учет и о внесении в Единый государственный реестр недвижимости сведений о границах публичного сервитута, согласно приложению № 1 к настоящему постановлению, а также с заявлением о регистрации в Едином государственном реестре недвижимости сведений о публичном сервитуте в целях обеспечения дальнейшей эксплуатации объекта газораспределения: "Здание ГРП № 28" с кадастровым номером 63:02:0102003:1183, находящегося в собственности общества с ограниченной ответственностью "Газпром газораспределение Самара" в отношении части земельного участка с кадастровым номером 63:02:0102003:498, площадью 589 кв.м, расположенного по адресу: Российская Федерация, Самарская область, городской округ Жигулевск, г. Жигулевск, пр. 1й Промышленный, 4.

4. Обязать общество с ограниченной ответственностью "Газпром газораспределение Самара" привести земли и земельные участки в состояние, пригодное для использования в соответствии с видом разрешенного использования, снести инженерное сооружение, размещенное на основании публичного сервитута, в сроки, предусмотренные пунктом 8 статьи 39.50 Земельного кодекса Российской Федерации.

5. Опубликовать настоящее постановление в течение пяти рабочих дней с момента его принятия в газете "Вестник Жигулевска" и разместить на официальном сайте администрации городского округа Жигулевск в сети Интернет.

6. В течение пяти рабочих дней с момента принятия настоящего постановления направить его копию:

6.1. правообладателю земельного участка с кадастровым номером 63:02:0102003:498 - закрытому акционерному обществу "Жигулевские стройматериалы" (ИНН 6345000958);

6.2. Обществу с ограниченной ответственностью "Газпром газораспределение Самара";

6.3. в Управление Федеральной службы государственной регистрации, кадастра и картографии по Самарской области.

7. Считать публичный сервитут установленным со дня внесения сведений о нем в Единый государственный реестр недвижимости.

8. Контроль за исполнением настоящего постановления возложить на и.о.заместителя главы городского округа Жигулевск по муниципальному имуществу и земельным отношениям Балахонова С.С.

Глава городского округа Д.В. Холин

Table with 2 columns: Description and Total number of sheets. Includes sections for 'КАРТА (ПЛАН)', 'Титульный лист', and '1. Сведения о заказе землеустроительных работ'.

Form for '2. Сведения об исполнителе землеустроительных работ'. Fields include: Name, identification number, contact info, and signature.

Form for '4. Информация о передаче карты (плана) объекта землеустройства в государственный фонд данных'. Fields include: Registration number, date of transfer, and storage location.

Table 'КАРТА (ПЛАН) Описание местоположения границ публичного сервитута для размещения объекта газораспределительной сети - «Здание ГРП №28»'. Columns: N/p/n, Content, Sheet numbers.

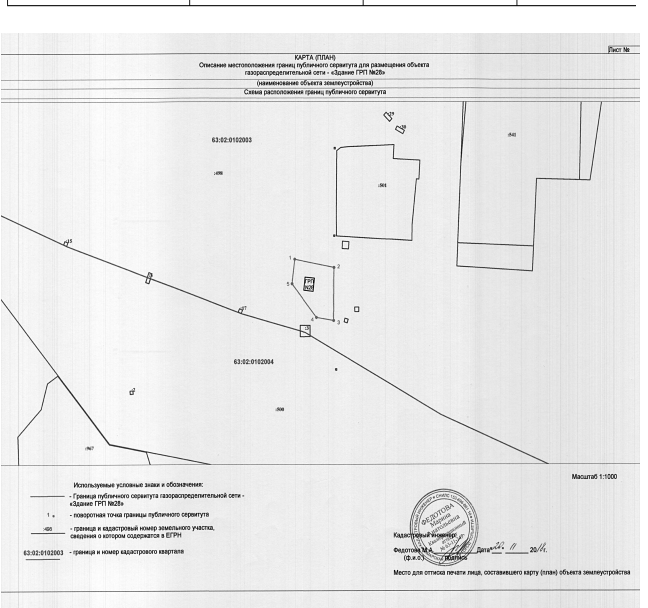
Table 'КАРТА (ПЛАН) Описание местоположения границ публичного сервитута для размещения объекта газораспределительной сети - «Здание ГРП №28»'. Columns: N/p/n, Name and details of document, Information about the organization.

Table 'КАРТА (ПЛАН) Описание местоположения границ публичного сервитута для размещения объекта газораспределительной сети - «Здание ГРП №28»'. Columns: N/p/n, Characteristics of the object, Description of characteristics.

Table 'КАРТА (ПЛАН) Описание местоположения границ публичного сервитута для размещения объекта газораспределительной сети - «Здание ГРП №28»'. Columns: Designation, Coordinates, Method of determination, Description of reinforcement points.

Table '4. Сведения о частях границ объекта землеустройства, совпадающих с местоположением внешних границ природных объектов и (или) объектов искусственного происхождения'. Columns: Designation, From point, To point, Description.

Table 'КАРТА (ПЛАН) Описание местоположения границ публичного сервитута для размещения объекта газораспределительной сети - «Здание ГРП №28»'. Columns: Designation, Existing coordinates, Changed coordinates, Method of determination, Description of reinforcement points.



ЭКСПЛИКАЦИЯ земельных участков, в границах которых расположены наземные части объекта газораспределительной системы "Здание ГРП №28" с кадастровым номером 63:02:0102003:1183, расположенного по адресу: Самарская область, городской округ Жигулевск, город Жигулевск

Table with 13 columns: No/p/n, Cadastre number, Allowed use, District, Location, Category, Right type, EGRN details, Document details, Rights info, Area, Plot area, Object type, Address, Remarks.

ПОСТАНОВЛЕНИЕ администрации г. о. Жигулевск от 04.03.2019 № 400 Об установлении публичного сервитута

Рассмотрев ходатайство общества с ограниченной ответственностью "Газпром газораспределение Самара" (ИНН 6345009196 ОГРН 1036301730871) в лице Ибрагимова Айрата Валерьевича, действующего по доверенности от 24.05.2018 № 63/79-н/63-2018-4-159, от 22.01.2019 входящий номер 451 об установлении публичного сервитута, обоснование необходимости установления публичного сервитута объекта газораспределительной системы: газопровод "Г/п НД ввод гогаля-кот.№3 кв. 67", карту (план), содержащую схему расположения границ публичного сервитута на кадастровом плане территории 63:02:0303024 и описание местоположения границ публичного сервитута для размещения объекта газораспределительной сети - газопровод "Г/п НД ввод гогаля-кот.№3 кв.67", содержащего координаты характерных точек границ публичного сервитута, выписку из Единого государственного реестра недвижимости об основных характеристиках и зарегистрированных правах на объект недвижимости от 28.02.2019 № 99/2019//248030341 в отношении сооружения (объект газораспределительной системы) "Г/п НД ввод гогаля-кот.№3 кв.67" с кадастровым номером 63:02:0000000:2390, руководствуясь главой V.7 Земельного кодекса Российской Федерации, пунктом 3 статьи 3.6 Федерального закона от 25.10.2001 № 137-ФЗ "О введении в действие Земельного кодекса Российской Федерации", Федеральным законом от 13.07.2015 № 218-ФЗ "О государственной регистрации недвижимости", приказом министерства экономического развития Российской Федерации от 10.10.2018 № 541 "Об установлении требований к графическому описанию местоположения границ публичного сервитута, точности определения координат характерных точек границ публичного сервитута, формату электронного документа, содержащего указанные сведения", Уставом городского округа Жигулевск Самарской области,

ПОСТАНОВЛЯЮ: 1. Установить публичный сервитут в целях обеспечения дальнейшей эксплуатации объекта газораспределения: "Г/п НД ввод гогаля-кот.№3 кв.67" с кадастровым номером 63:02:0000000:2390, находящегося в собственности общества с ограниченной ответственностью "Газпром газораспределение Самара" (ИНН 6345009196 ОГРН 1036301730871), сроком на 49 лет, в отношении:

части земельного участка с кадастровым номером 63:02:0303024:504, площадью 2 кв.м, расположенного по адресу: Российская Федерация, Самарская область, городской округ Жигулевск, г. Жигулевск, ул. Гоголя, д. 16, кв. 2;

земель, государственная собственность на которые не разграничена, в границах кадастрового квартала 63:02:0303024 общей площадью 1 кв.м; земель, государственная собственность на которые не разграничена, в границах кадастрового квартала 63:02:0303024 общей площадью 1 кв.м; земель, государственная собственность на которые не разграничена, в границах кадастрового квартала 63:02:0303022, общей площадью 1 кв.м. 2. Утвердить границы публичного сервитута согласно приложению № 1 к настоящему постановлению.

3. Уполномочить Ибрагимова Айрата Валерьевича 29.08.1989 г.р., пол: мужской, паспорт: 36 09 175411 выдан 22.10.2009 Отделом УФМС России по Самарской области в Автозаводском районе гор. Тольятти, зарегистрированного по адресу: Самарская область, г. Самара, Железнодорожный район, пр. Карла Маркса, дом № 4Б, кв. 24Б, быть представителем муниципального образования городской округ Жигулевск в Управлении Федеральной службы государственной регистрации, кадастра и картографии по Самарской области, в филиале Федерального государственного бюджетного учреждения "Федеральная кадастровая палата Федеральной службы государственной регистрации, кадастра и картографии" по Самарской области на право обращения с заявлениями о постановке на государственный кадастровый учет и о внесении в Единый государственный реестр недвижимости сведений о границах публичного сервитута, согласно приложению № 1 к настоящему постановлению, а также с заявлением о регистрации в Едином государственном реестре недвижимости сведений о публичном сервитуте в целях обеспечения дальнейшей эксплуатации объекта газораспределения: "Г/п НД ввод гогаля-кот.№3 кв.67" с кадастровым номером 63:02:0000000:2390, находящегося в собственности общества с ограниченной ответственностью "Газпром газораспределение Самара" в отношении:

части земельного участка с кадастровым номером 63:02:0303024:504, площадью 2 кв.м, расположенного по адресу: Российская Федерация, Самарская область, городской округ Жигулевск, г. Жигулевск, ул. Гоголя, д. 16, кв. 2;

земель, государственная собственность на которые не разграничена, в границах кадастрового квартала 63:02:0303024 общей площадью 1 кв.м; земель, государственная собственность на которые не разграничена, в границах кадастрового квартала 63:02:0303024 общей площадью 1 кв.м; земель, государственная собственность на которые не разграничена, в границах кадастрового квартала 63:02:0303022, общей площадью 1 кв.м., согласно приложению № 1 к настоящему постановлению.

4. Утвердить график проведения работ при осуществлении деятельности, для обеспечения которой устанавливается публичный сервитут газопровод "Г/п НД ввод гогаля-кот.№3 кв.67", согласно приложению № 2 к настоящему постановлению.

5. Обязать общество с ограниченной ответственностью "Газпром газораспределение Самара" привести земли и земельные участки в состояние, пригодное для использования в соответствии с видом разрешенного использования, снести инженерное сооружение, размещенное на основании публичного сервитута, в сроки, предусмотренные пунктом 8 статьи 39.50 Земельного кодекса Российской Федерации.

6. Опубликовать настоящее постановление в течение пяти рабочих дней с момента его принятия в газете "Вестник Жигулевска" и разместить на официальном сайте администрации городского округа Жигулевск в сети Интернет.

7. В течение пяти рабочих дней с момента принятия настоящего постановления направить его копию:

7.1. Обществу с ограниченной ответственностью "Газпром газораспределение Самара";

7.2. в Управление Федеральной службы государственной регистрации, кадастра и картографии по Самарской области.

7.3. правообладателю земельного участка с кадастровым номером 63:02:0303024:504 - Голышеву Александру Александровичу, Голышевой Татьяне Александровне.

8. Разместить копию настоящего постановления в общедоступных местах многоквартирных домов № 16, д. 14, ул. Гоголя, г. Жигулевска, городского округа Жигулевск Самарской области (на досках объявлений, размещенных во всех подъездах многоквартирного дома, или в пределах земельного участка, на котором расположен многоквартирный дом).

9. Считать публичный сервитут установленным со дня внесения сведений о нем в Единый государственный реестр недвижимости.

10. Контроль за исполнением настоящего постановления возложить на и.о. заместителя главы городского округа Жигулевск по муниципальному имуществу и земельным отношениям Балахонова С.С.

Глава городского округа Д.В. Холин

Table with 2 columns: Description of the location of the public servitude boundaries and the gas pipeline, and the number of sheets. Includes a title 'КАРТА (ПЛАН)' and a list of sheets.

Form for providing information about the executor of the land construction work. Fields include: Name, address, contact phone, and qualifications of the executor.

Form for providing information about the cadastral engineer. Fields include: Name, address, contact phone, and qualifications of the engineer.

Form for providing information about the transfer of the map (plan) of the object of land construction. Fields include: Registration number and date of transfer.

Table with 3 columns: N p/n, Content, and Sheet numbers. Lists the contents of the map (plan) for the location of the public servitude boundaries and the gas pipeline.

Table with 3 columns: N p/n, Name and requisites of the document, and Information about the organ (organization) that prepared or accepted the document. Lists various documents related to the land construction work.

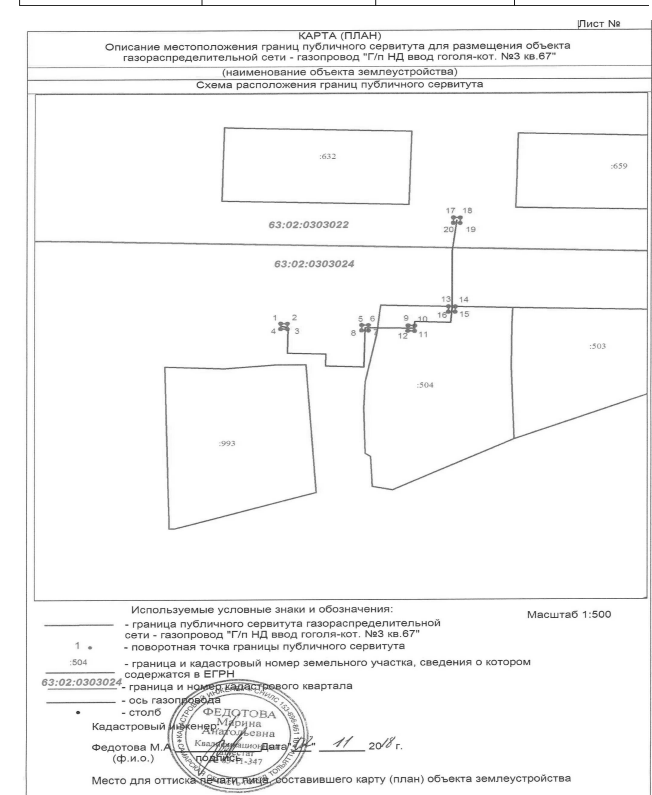
Table with 3 columns: N p/n, Characteristics of the object of land construction, and Description of characteristics. Lists characteristics of the object of land construction.

Table with 5 columns: Designation of characteristic points, Coordinates, Method of determination, Average quadratic error, and Description of the point. Lists the coordinates and methods for determining the characteristic points of the public servitude boundaries.

Table with 5 columns: Designation of characteristic points, Coordinates, Method of determination, Average quadratic error, and Description of the point. Lists the coordinates and methods for determining the characteristic points of the public servitude boundaries.

Form for providing information about the location of the public servitude boundaries and the gas pipeline. Includes a title 'КАРТА (ПЛАН)' and a list of sheets.

Table with 7 columns: Designation of characteristic points, Coordinates, Method of determination, Average quadratic error, and Description of the point. Lists the coordinates and methods for determining the characteristic points of the public servitude boundaries.



Приложение № 2 к постановлению администрации городского округа Жигулевск от 04.03.2019 № 400

График проведения работ при осуществлении деятельности, для обеспечения которой устанавливается публичный сервитут газопровод "Г/п н д. № 1 Г-1"

Table with 3 columns: Cadastral number/address, Name of the element, and Term/type of work. Lists the schedule for the work to be carried out to ensure the public servitude.

ЭКСПЛИКАЦИЯ
земельных участков, в границах которых расположены наземные части объекта газораспределительной системы
"Г/п НД ввод гоголя-кот. №3 кв.67" с КН 63:02:000000:2390,
расположенного по адресу: Самарская область, городской округ Жигулевск, город Жигулевск

| № п/п | Кадастровый номер участка | Разрешенное использование | Район | Местоположение | Категория земель | Вид права | Реквизиты выписки из ЕГРП | Реквизиты выписки из ЕГРН | Реквизиты документов, удостоверяющих право на земельные участки | Сведения о правообладателе | Площадь участка (кв.м.) | Площадь участка (кв.м.), предполагаемая к заиманию, (кв.м.) | Вид наземного объекта | Протяженность надземной части газопровода, м | Адреса правообладателей | Примечание |
|-------|---------------------------|---|-------------|--|--------------------------|---|---------------------------|------------------------------|---|---|-------------------------|---|-----------------------|--|--|--|
| 1. | 63:02:0303024:504 | Для дальнейшей эксплуатации части жилого дома | Центральный | Самарская область, городской округ Жигулевск, г. Жигулевск, ул. Гоголя, д. 16, кв. 2 | Земли населенных пунктов | Общая долевая собственность, № 63-02/043/2009-121 от 19.12.2009 | - | 19.01.2016 № 99/2016/1694051 | - | Гольшев Александр Александрович Гольшева Галина Александровна | 632 | 2 | выход, столб | - | Почтовый адрес и (или) адрес электронной почты, по которым осуществляется связь с правообладателем земельного участка, отсутствует | - |
| 2. | - | - | Центральный | Самарская область, городской округ Жигулевск, г. Жигулевск | Земли населенных пунктов | - | - | - | - | - | - | 1 | выход, столб | - | - | выход расположен на отместке жилого дома по адресу ул. Гоголя, д. 14 |
| 3. | - | - | Центральный | Самарская область, городской округ Жигулевск, г. Жигулевск | Земли населенных пунктов | - | - | - | - | - | - | 1 | выход, столб | - | - | выход расположен по адресу ул. Гоголя, д. 14 |
| 4. | - | - | Центральный | Самарская область, городской округ Жигулевск, г. Жигулевск | Земли населенных пунктов | - | - | - | - | - | - | 1 | выход, столб | - | - | - |

ПОСТАНОВЛЕНИЕ администрации г. о. Жигулевск

от 04.03.2019 № 401

Об установлении публичного сервитута

Рассмотрев ходатайство общества с ограниченной ответственностью "Газпром газораспределение Самара" (ИНН 6345009196 ОГРН 1036301730871) в лице Ибрагимова Айрата Валерьевича, действующего по доверенности от 24.05.2018 № 63/79-н/63-2018-4-159, от 21.01.2019 входящий номер 410 об установлении публичного сервитута, обоснование необходимости установления публичного сервитута объекта газораспределительной системы: газопровод "Г/п ввод ул. Морквашинского, 6", карту (план), содержащую схему расположения границ публичного сервитута на кадастровом плане территории 63:02:0206002, и описание местоположения границ публичного сервитута для размещения объекта газораспределительной сети - газопровод "Г/п ввод ул. Морквашинского, 6", содержащего координаты характерных точек границ публичного сервитута, выписку из Единого государственного реестра недвижимости об объекте недвижимости от 28.02.2019 № 99/2019//248044396 в отношении сооружения (объект газораспределительной системы) "Г/п ввод ул. Морквашинского, 6" с кадастровым номером 63:02:0206002:968, руководствуясь главой 17 Земельного кодекса Российской Федерации, пунктом 3 статьи 3.6 Федерального закона от 25.10.2001 № 137-ФЗ "О введении в действие Земельного кодекса Российской Федерации", Федеральным законом от 13.07.2015 № 218-ФЗ "О государственной регистрации недвижимости", приказом министерства экономического развития Российской Федерации от 10.10.2018 № 541 "Об установлении требований к графическому описанию местоположения границ публичного сервитута, точности определения координат характерных точек границ публичного сервитута, формата электронного документа, содержащего указанные сведения", Уставом городского округа Жигулевск Самарской области,

ПОСТАНОВЛЯЮ:

1. Установить публичный сервитут в целях обеспечения дальнейшей эксплуатации объекта газораспределения: "Г/п ввод ул. Морквашинского, 6" с кадастровым номером 63:02:0206002:968, находящегося в собственности общества с ограниченной ответственностью "Газпром газораспределение Самара" (ИНН 6345009196 ОГРН 1036301730871), сроком на 49 лет, в отношении:

земель, государственная собственность на которые не разграничена, в границах кадастрового квартала 63:02:0206002, общей площадью 2 кв.м (многоконтурные).

2. Утвердить границы публичного сервитута согласно приложению № 1 к настоящему постановлению.

3. Уполномочить Ибрагимова Айрата Валерьевича 29.08.1989 г.р., пол: мужской, паспорт 3609 175411 выдан 22.10.2009 Отделом УФМС России по Самарской области в Автозаводском районе гор. Тольятти, зарегистрированного по адресу: Самарская область, г. Самара, Железнодорожный район, пр. Карла Маркса, дом № 4Б, кв. 248, быть представителем муниципального образования городской округ Жигулевск в Управлении Федеральной службы государственной регистрации, кадастра и картографии по Самарской области, в филиале Федерального государственного бюджетного учреждения "Федеральная кадастровая палата Федеральной службы государственной регистрации, кадастра и картографии" по Самарской области на право обращения с заявлениями о постановке на государственный кадастровый учет и о внесении в Единый государственный реестр недвижимости сведений о границах публичного сервитута, согласно приложению № 1 к настоящему постановлению, а также с заявлением о регистрации в Едином государственном реестре недвижимости сведений о публичном сервитуте в целях обеспечения дальнейшей эксплуатации объекта газораспределения: "Г/п ввод ул. Морквашинского, 6" с кадастровым номером 63:02:0206002:968, находящегося в собственности общества с ограниченной ответственностью "Газпром газораспределение Самара" в отношении:

земель, государственная собственность на которые не разграничена, в границах кадастрового квартала 63:02:0206002, общей площадью 2 кв.м (многоконтурные), согласно приложению № 1 к настоящему постановлению.

4. Утвердить график проведения работ при осуществлении деятельности, для обеспечения которой устанавливается публичный сервитут газопровод "Г/п ввод ул. Морквашинского, 6", согласно приложению № 2 к настоящему постановлению.

5. Обязать общество с ограниченной ответственностью "Газпром газораспределение Самара" привести земли и земельные участки в состояние, пригодное для использования в соответствии с видом разрешенного использования, снести инженерное сооружение, размещенное на основании публичного сервитута, в сроки, предусмотренные пунктом 8 статьи 39.50 Земельного кодекса Российской Федерации.

6. Опубликовать настоящее постановление в течение пяти рабочих дней с момента его принятия в газете "Вестник Жигулевска" и разместить на официальном сайте администрации городского округа Жигулевск в сети Интернет.

7. В течение пяти рабочих дней с момента принятия настоящего постановления направить его копию:

7.1. Обществу с ограниченной ответственностью "Газпром газораспределение Самара";

7.2. в Управление Федеральной службы государственной регистрации, кадастра и картографии по Самарской области.

8. Разместить копию настоящего постановления в общедоступных местах многоквартирного дома № 6 ул. Репина, г. Жигулевска, городского округа Жигулевск Самарской области (на досках объявлений, размещенных во всех подъездах многоквартирного дома, или в пределах земельного участка, на котором расположен многоквартирный дом).

9. Считать публичный сервитут установленным со дня внесения сведений о нем в Единый государственный реестр недвижимости.

10. Контроль за исполнением настоящего постановления возложить на и.о. заместителя главы городского округа Жигулевск по муниципальному имуществу и земельным отношениям Балахонова С.С.

Глава городского округа Д.В. Холин

| КАРТА (ПЛАН) | | Всего листов |
|--|--|--------------|
| Описание местоположения границ публичного сервитута для размещения объекта газораспределительной сети - газопровод «Г/п ввод ул.Морквашинского, 6» | | |
| (наименование объекта землеустройства) | | |
| Титульный лист | | |
| 1. Сведения о заказе землеустроительных работ: | | |
| О физическом лице:- Фамилия, имя, отчество (отчество указывается при наличии) | | |
| О юридическом лице, органе государственной власти, органе местного самоуправления: Полное наименование Общество с ограниченной ответственностью «Газпром газораспределение Самара» ОГРН 1036301730871 ИНН 6345009196 | | |
| Страна регистрации (инкорпорации) (указывается в отношении иностранного юридического лица) | | |

| 2. Сведения об исполнителе землеустроительных работ: | | Лист N 2 |
|---|---------------------|----------|
| Об индивидуальном предпринимателе:- Фамилия, имя, отчество (отчество указывается при наличии) | | |
| Идентификационный номер налогоплательщика | | |
| Контактный телефон и почтовый адрес | | |
| Номер квалификационного аттестата кадастрового инженера (если исполнителем является кадастровый инженер) | | |
| О юридическом лице: Полное наименование Общество с ограниченной ответственностью "ГеоНика" | | |
| Основной государственный регистрационный номер 10765230013164 Контактный телефон 8 (8482) 93-00-10, Почтовый адрес 445021, Самарская область, город Тольятти, бульвар Ленина, дом 23, квартира 85 Фамилия и инициалы уполномоченного представителя юридического лица, его должности, реквизиты доверенности (если представитель действует по доверенности) | | |
| Сведения о кадастровом инженере Федотова Марина Анатольевна номер квалификационного аттестата 63-11-347 | | |
| Подпись _____ | Дата "___" _____ г. | |
| Место для оттиска печати лица, составившего карту (план) объекта землеустройства | | |
| 3. Сведения о согласовании карты (плана) объекта землеустройства: Полное наименование органа (организации), с которым осуществляется согласование, фамилия и инициалы уполномоченного представителя юридического лица, его должности | | |
| Реквизиты письма (дата и номер, если согласование оформлено в виде письма) | | |
| Подпись _____ | Дата "___" _____ г. | |
| Место для оттиска печати органа (организации), с которым осуществляется согласование | | |

| 4. Информация о передаче карты (плана) объекта землеустройства в государственный фонд данных, полученных в результате проведения землеустройства:- | | Лист N 3 |
|--|--------------------------------------|----------|
| Регистрационный N _____ | Дата передачи "___" - "___" _____ г. | |
| (наименование органа (организации), осуществляющего хранение землеустроительной документации) | | |

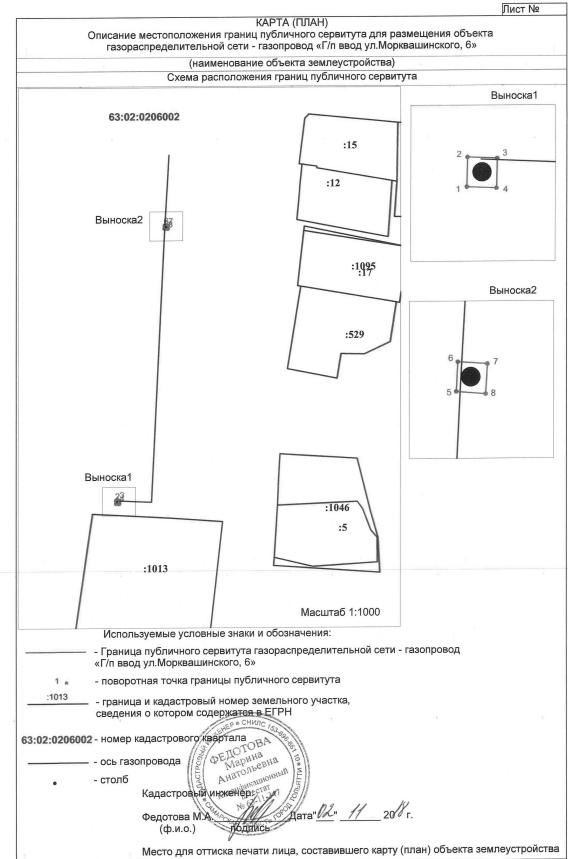
| КАРТА (ПЛАН) | | | Лист N 4 |
|--|--|---------------|----------|
| Описание местоположения границ публичного сервитута для размещения объекта газораспределительной сети - газопровод «Г/п ввод ул.Морквашинского, 6» | | | |
| (наименование объекта землеустройства) | | | |
| N п/п | Содержание | Номера листов | |
| 1. | 2 | 3 | |
| 1. | Основания для проведения землеустроительных работ и исходные данные | 5 | |
| 2. | Сведения об объекте землеустройства | 6 | |
| 3. | Сведения о местоположении границ объекта землеустройства | 7 | |
| 4. | Сведения о местоположении измененных (уточненных) границ объекта землеустройства | 8 | |
| 5. | Схема расположения границ публичного сервитута | 9 | |
| 6. | Приложение | | |

| КАРТА (ПЛАН) | | | Лист N 5 |
|--|---|--|----------|
| Описание местоположения границ публичного сервитута для размещения объекта газораспределительной сети - газопровод «Г/п ввод ул.Морквашинского, 6» | | | |
| (наименование объекта землеустройства) | | | |
| Перечень документов | | | |
| N п/п | Наименование и реквизиты документа | Сведения об органе (организации), подготовившем или принявшем документ | |
| 1 | 2 | 3 | |
| 1 | Договор подряда № Н3130 от 25.12.2017г. | Договор заключен между ООО «АНТ-Информ» и ООО «Газпром газораспределение Самара» | |
| 2 | Договор подряда № Н3130/ДПГ-СУБ-ПИР от 27.12.2017г. | Договор заключен между ООО «АНТ-Информ» и ООО «ГеоНика» | |
| 3 | Земельный кодекс Российской Федерации (ред. от 29.07.2017) (с изм. и доп., вступ. в силу с 01.11.2017) № 136-ФЗ от "25" октября 2001 г. | Государственная Дума Российской Федерации | |
| 4 | Кадастровый план территории на квартал 63:02:0206002, № 63-00-102/18-769714 от "22" августа 2018 г. | филиал ФГБУ "Федеральная кадастровая палата Федеральной службы государственной регистрации, кадастра и картографии" по Самарской области | |

| КАРТА (ПЛАН) | | | Лист N 6 |
|--|---|---|----------|
| Описание местоположения границ публичного сервитута для размещения объекта газораспределительной сети - газопровод «Г/п ввод ул.Морквашинского, 6» | | | |
| (наименование объекта землеустройства) | | | |
| N п/п | Характеристики объекта землеустройства | Описание характеристик | |
| 1 | 2 | 3 | |
| 1. | Местоположение объекта землеустройства | Самарская область, городской округ Жигулевск, город Жигулевск | |
| 2. | Площадь объекта землеустройства +/- величина погрешности определения площади (P +/- дельта P) | 2 +/- 1 м ² | |
| 3. | Иные характеристики объекта землеустройства | - | |

| КАРТА (ПЛАН) | | | | | Лист N 7 |
|--|---------------|-----------------------------------|--|----------------------------|----------|
| Описание местоположения границ публичного сервитута для размещения объекта газораспределительной сети - газопровод «Г/п ввод ул.Морквашинского, 6» | | | | | |
| (наименование объекта землеустройства) | | | | | |
| Сведения о местоположении границ объекта землеустройства | | | | | |
| 1. Система координат: МСК-63, Зона 1 | | | | | |
| 2. Сведения о характерных точках границ объекта землеустройства | | | | | |
| Обозначение характерных точек границ | Координаты, м | | Метод определения координат и средняя квадратическая погрешность положения характерной точки (МТ), м | Описание закрепления точки | |
| | X | Y | | | |
| 1 | 2 | 3 | 4 | 5 | |
| 1 | 412351.99 | 1333740.64 | Метод спутниковых геодезических измерений (определений), 0,10 | - | |
| 2 | 412352.99 | 1333740.66 | Метод спутниковых геодезических измерений (определений), 0,10 | - | |
| 3 | 412352.95 | 1333741.66 | Метод спутниковых геодезических измерений (определений), 0,10 | - | |
| 4 | 412351.95 | 1333741.64 | Метод спутниковых геодезических измерений (определений), 0,10 | - | |
| 1 | 412351.99 | 1333740.64 | Метод спутниковых геодезических измерений (определений), 0,10 | - | |
| 5 | 412444.80 | 1333756.84 | Метод спутниковых геодезических измерений (определений), 0,10 | - | |
| 6 | 412445.79 | 1333756.89 | Метод спутниковых геодезических измерений (определений), 0,10 | - | |
| 7 | 412445.72 | 1333757.89 | Метод спутниковых геодезических измерений (определений), 0,10 | - | |
| 8 | 412444.72 | 1333757.83 | Метод спутниковых геодезических измерений (определений), 0,10 | - | |
| 5 | 412444.80 | 1333756.84 | Метод спутниковых геодезических измерений (определений), 0,10 | - | |
| 3. Сведения о характерных точках части (частей) границы объекта землеустройства | | | | | |
| Часть N 1 | | | | | |
| Часть N 2 | | | | | |
| Часть N | | | | | |
| 4. Сведения о частях границ объекта землеустройства, совпадающих с местоположением внешних границ природных объектов и (или) объектов искусственного происхождения | | | | | |
| Обозначение части границ | | Описание прохождения части границ | | | |
| от точки | до точки | | | | |
| 1 | 2 | 3 | | | |

| КАРТА (ПЛАН) | | | | | | |
|--|----------------------------|----------|--|---|---|----------------------------|
| Описание местоположения границ публичного сервитута для размещения объекта газораспределительной сети - газопровод «Г/п ввод ул.Морквашинского, б» | | | | | | |
| (наименование объекта землеустройства) | | | | | | |
| Сведения о местоположении измененных (уточненных) границ объекта землеустройства | | | | | | |
| 1. Система координат | | | | | | |
| 2. Сведения о характерных точках границ объекта землеустройства | | | | | | |
| Обозначение характерных точек границ | Существующие координаты, м | | Измененные (уточненные) координаты, м | | Метод определения координат и средняя квадратическая погрешность положения характерной точки (M _t), м | Описание закрепления точки |
| | X | Y | X | Y | | |
| 1 | 2 | 3 | 4 | 5 | 6 | 7 |
| | | | | | | |
| 3. Сведения о характерных точках части (частей) границы объекта землеустройства | | | | | | |
| Часть N 1 | | | | | | |
| | | | | | | |
| Часть N 2 | | | | | | |
| | | | | | | |
| Часть N | | | | | | |
| | | | | | | |
| 4. Сведения о частях границ объекта землеустройства, совпадающих с местоположением внешних границ природных объектов и (или) объектов искусственного происхождения | | | | | | |
| Обозначение части границ | | | Существующее описание прохождения части границ | | Измененное (уточненное) описание прохождения части границ | |
| от точки | | до точки | | | | |
| 1 | 2 | 3 | 4 | | 5 | |
| | | | | | | |



ЭКСПЛИКАЦИЯ земельных участков, в границах которых расположены наземные части объекта газораспределительной системы «Г/п ввод ул.Морквашинского,б» с КН 63:02:0206002:966, расположенного по адресу: Самарская область, городской округ Жигулевск, город Жигулевск

| № п/п | Кадастровый номер участка | Разрешенное использование | Район | Местоположение | Категория земель | Вид права | Реквизиты выписки из ЕГРП | Реквизиты выписки из ЕГРН | Реквизиты документов, удостоверяющих право на земельные участки | Сведения о правообладателе | Площадь участка (кв.м.) | Площадь участка (кв.м.), предлагаемая к заприятию, (кв.м.) | Вид наземного объекта | Протяженность надземной части газопровода, м | Адреса правообладателей | Примечание |
|--------------|---------------------------|---------------------------|---------------|---|------------------|-----------|---------------------------|---------------------------|---|----------------------------|-------------------------|--|-----------------------|--|-------------------------|------------|
| 1. | - | - | Морквашинский | Самарская область, городской округ Жигулевск, город Жигулевск | - | - | - | - | - | - | 2 | 2 | выходы из земли | - | - | - |
| Итого | | | | | | | | | | | 2 | | | | | |

ПОСТАНОВЛЕНИЕ администрации г. о. Жигулевск от 05.03.2019 № 412 Об установлении публичного сервитута

Рассмотрев ходатайство общества с ограниченной ответственностью "Газпром газораспределение Самара" (ИНН 6345009196 ОГРН 1036301730871) в лице Ибрагимова Айрата Валерьевича, действующего по доверенности от 24.05.2018 № 63/79-н/63-2018-4-159, от 22.01.2019 входящий номер 452 об установлении публичного сервитута, обоснование необходимости установления публичного сервитута объекта газораспределительной системы: газопровод "Г/п внутридв. разв. В-1 д. № 22", карту (план), содержащую схему расположения границ публичного сервитута на кадастровом плане территории 63:02:0206013 и описание местоположения границ публичного сервитута для размещения объекта газораспределительной сети - газопровод "Г/п внутридв. разв. В-1 д. № 22", содержащего координаты характерных точек границ публичного сервитута, выписку из Единого государственного реестра недвижимости об объекте недвижимости от 28.02.2019 № 99/2019/248059671 в отношении сооружения (объект газораспределительной системы) "Г/п внутридв. разв. В-1 д. № 22" с кадастровым номером 63:02:0206013:1927, руководствуясь главой V.7 Земельного кодекса Российской Федерации, пунктом 3 статьи 3.6 Федерального закона от 25.10.2001 № 137-ФЗ "О введении в действие Земельного кодекса Российской Федерации", Федеральным законом от 13.07.2015 № 218-ФЗ "О государственной регистрации недвижимости", приказом министерства экономического развития Российской Федерации от 10.10.2018 № 541 "Об установлении требований к графическому описанию местоположения границ публичного сервитута, точности определения координат характерных точек границ публичного сервитута, формату электронного документа, содержащего указанные сведения", Уставом городского округа Жигулевск Самарской области, ПОСТАНОВЛЯЮ:

1. Установить публичный сервитут в целях обеспечения дальнейшей эксплуатации объекта газораспределения: "Г/п внутридв. разв. В-1 д. № 22" с кадастровым номером 63:02:0206013:1927, находящегося в собственности общества с ограниченной ответственностью "Газпром газораспределение Самара" (ИНН 6345009196 ОГРН 1036301730871), сроком на 49 лет, в отношении части земельного участка с кадастровым номером 63:02:0206013:1945, площадью 1 кв.м, расположенного по адресу: Самарская область, городской округ Жигулевск, г. Жигулевск, земельный участок находится юго-восточнее кадастрового квартала 63:02:0206013.

2. Утвердить границы публичного сервитута согласно приложению № 1 к настоящему постановлению.

3. Уполномочить Ибрагимова Айрата Валерьевича 29.08.1989 г.р., пол: мужской, паспорт: 36 09 175411 выдан 22.10.2009 Отделом УФМС России по Самарской области в Автозаводском районе гор. Тольятти, зарегистрированного по адресу: Самарская область, г. Самара, Железнодорожный район, пр. Карла Маркса, дом № 4Б, кв. 248, быть председателем муниципального образования городской округ Жигулевск в Управлении Федеральной службы государственной регистрации, кадастра и картографии по Самарской области, в филиале Федерального государственного бюджетного учреждения "Федеральная кадастровая палата Федеральной службы государственной регистрации, кадастра и картографии" по Самарской области на право обращения с заявлениями о постановке на государственный кадастровый учет и о внесении в Единый государственный реестр недвижимости сведений о границах публичного сервитута, согласно приложению № 1 к настоящему постановлению, а также с заявлением о регистрации в Едином государственном реестре недвижимости сведений о публичном сервитуте в целях обеспечения дальнейшей эксплуатации объекта газораспределения: "Г/п внутридв. разв. В-1 д. № 22" с кадастровым номером 63:02:0206013:1927, находящегося в собственности общества с ограниченной ответственностью "Газпром газораспределение Самара" в отношении части земельного участка с кадастровым номером 63:02:0206013:1945, площадью 1 кв.м, расположенного по адресу: Самарская область, городской округ Жигулевск, г. Жигулевск, земельный участок находится юго-восточнее кадастрового квартала 63:02:0206013, согласно приложению № 1 к настоящему постановлению.

4. Обязать общество с ограниченной ответственностью "Газпром газораспределение Самара" привести земли и земельные участки в состояние, пригодное для использования в соответствии с видом разрешенного использования, снести инженерное сооружение, размещенное на основании публичного сервитута, в сроки, предусмотренные пунктом 8 статьи 39.50 Земельного кодекса Российской Федерации.

5. Опубликовать настоящее постановление в течение пяти рабочих дней с момента его принятия в газете "Вестник Жигулевска" и разместить на официальном сайте администрации городского округа Жигулевск в сети Интернет.

6. В течение пяти рабочих дней с момента принятия настоящего постановления направить его копию:

- 6.1. правообладателю земельного участка с кадастровым номером 63:02:0206013:1945 - обществу с ограниченной ответственностью "Электрон" (ИНН 6345003645);
- 6.2. обществу с ограниченной ответственностью "Газпром газораспределение Самара";
- 6.3. в Управление Федеральной службы государственной регистрации, кадастра и картографии по Самарской области.
- 7. Разместить копию настоящего постановления в общедоступных местах многоквартирного дома № 22 мкр. В-1, г. Жигулевска, городского округа Жигулевск Самарской области (на досках объявлений, размещенных во всех подъездах многоквартирного дома, или в пределах земельного участка, на котором расположен многоквартирный дом).
- 8. Считать публичный сервитут установленным со дня внесения сведений о нем в Единый государственный реестр недвижимости.
- 9. Контроль за исполнением настоящего постановления возложить на и.о. заместителя главы городского округа Жигулевск по муниципальной имуществу и земельным отношениям Балахонова С.С.

Глава городского округа Д.В. Холин

| КАРТА (ПЛАН) | |
|--|--|
| Описание местоположения границ публичного сервитута для размещения объекта газораспределительной сети - газопровод «Г/п внутридв. разв. В-1 д.№22» | |
| (наименование объекта землеустройства) | |
| Титульный лист | |
| 1. Сведения о заказе землеустроительных работ: О физическом лице:- Фамилия, имя, отчество (отчество указывается при наличии) _____ О юридическом лице, органе государственной власти, органе местного самоуправления: Полное наименование Общество с ограниченной ответственностью «Газпром газораспределение Самара» ОГРН 1036301730871 ИНН 6345009196 Страна регистрации (инкорпорации) (указывается в отношении иностранного юридического лица) _____ | |
| 2. Сведения об исполнителе землеустроительных работ: Об индивидуальном предпринимателе:- Фамилия, имя, отчество (отчество указывается при наличии) _____ Идентификационный номер налогоплательщика _____ Контактный телефон и почтовый адрес _____ Номер квалификационного аттестата кадастрового инженера (если исполнителем является кадастровый инженер) _____ О юридическом лице: Полное наименование Общество с ограниченной ответственностью "Геоника" Основной государственный регистрационный номер 1076320013164 Контактный телефон 8 (8482) 93-00-10, Почтовый адрес 445021, Самарская область, город Тольятти, бульвар Ленина, дом 23, квартира 85 Фамилия и инициалы уполномоченного представителя юридического лица, его должность, реквизиты доверенности (если представитель действует по доверенности) _____ | |
| 3. Сведения о кадастровом инженеру Федотовой Марине Анатольевне номер квалификационного аттестата 63-11-347 | |

Подпись _____ Дата "___" ____ г.

Место для отписки печати лица, составившего карту (план) объекта землеустройства

3. Сведения о согласовании карты (плана) объекта землеустройства:
Полное наименование органа (организации), с которым осуществляется согласование, фамилия и инициалы уполномоченного лица, его должность _____

Реквизиты письма (дата и номер, если согласование оформлено в виде письма) _____

Подпись _____ Дата "___" ____ г.

Место для отписки печати органа (организации), с которым осуществляется согласование

Лист N 3

4. Информация о передаче карты (плана) объекта землеустройства в государственный фонд данных, полученных в результате проведения землеустройства:-
Регистрационный № _____
Дата передачи "___" ____ г.
(наименование органа (организации), осуществляющего хранение землеустроительной документации)

| КАРТА (ПЛАН) | | |
|--|--|---------------|
| Описание местоположения границ публичного сервитута для размещения объекта газораспределительной сети - газопровод «Г/п внутридв. разв. В-1 д.№22» | | |
| (наименование объекта землеустройства) | | |
| N п/п | Содержание | Номера листов |
| 1 | 2 | 3 |
| 1. | Основания для проведения землеустроительных работ и исходные данные | 5 |
| 2. | Сведения об объекте землеустройства | 6 |
| 3. | Сведения о местоположении границ объекта землеустройства | 7 |
| 4. | Сведения о местоположении измененных (уточненных) границ объекта землеустройства | 8 |
| 5. | Схема расположения границ публичного сервитута | 9 |
| 6. | Приложение | |

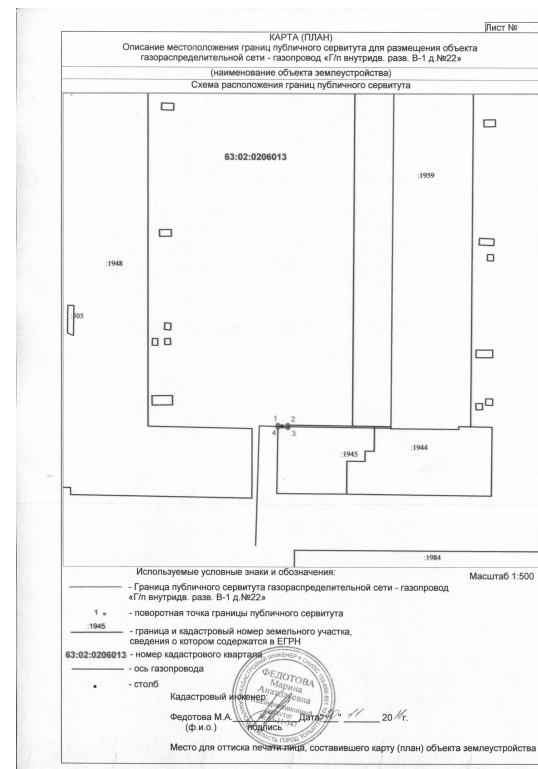
| КАРТА (ПЛАН) | | |
|--|---|--|
| Описание местоположения границ публичного сервитута для размещения объекта газораспределительной сети - газопровод «Г/п внутридв. разв. В-1 д.№22» | | |
| (наименование объекта землеустройства) | | |
| Перечень документов | | |
| N п/п | Наименование и реквизиты документа | Сведения об органе (организации), подготовившем или принявшем документ |
| 1 | 2 | 3 |
| 1 | Договор подряда № Н3130 от 25.12.2017г. | Договор заключен между ООО «АНТ-Информ» и ООО «Газпром газораспределение Самара» |
| 2 | Договор подряда № Н3130/ДП-СУБ-ПИР от 27.12.2017г. | Договор заключен между ООО «АНТ-Информ» и ООО «Геоника» |
| 3 | Земельный кодекс Российской Федерации (ред. от 29.07.2017) (с изм. и доп., вступ. в силу с 01.11.2017) № 136-ФЗ от "25" октября 2001 г. | Государственная Дума Российской Федерации |
| 4 | Кадастровый план территории на квартал 63:02:0206013, № 63-00-102/18-401801 от "07" мая 2018 г. | Филиал ФГБУ "Федеральная кадастровая палата Федеральной службы государственной регистрации, кадастра и картографии" по Самарской области |
| 5 | Выписка из Единого государственного реестра недвижимости об объекте недвижимости на земельный участок 63:02:0206013:1945, № 99/2018/217908804 от 20.11.2018г. | ФГИС ЕГРН |

| | | |
|--|---|---|
| КАРТА (ПЛАН) Описание местоположения границ публичного сервитута для размещения объекта газораспределительной сети - газопровод «Г/п внутридв. разв. В-1 д.№22» (наименование объекта землеустройства) | | |
| Лист № 6 | | |
| N п/п | Характеристики объекта землеустройства | Описание характеристик |
| 1 | 2 | 3 |
| 1. | Местоположение объекта землеустройства | Самарская область, городской округ Жигулевск, город Жигулевск |
| 2. | Площадь объекта землеустройства +/- величина погрешности определения площади (P +/- дельта P) | 1 +/- 1 м² |
| 3. | Иные характеристики объекта землеустройства | - |

| | | | | |
|--|---------------|------------|--|----------------------------|
| КАРТА (ПЛАН) Описание местоположения границ публичного сервитута для размещения объекта газораспределительной сети - газопровод «Г/п внутридв. разв. В-1 д.№22» (наименование объекта землеустройства) | | | | |
| Лист № 7 | | | | |
| Сведения о местоположении границ объекта землеустройства | | | | |
| 1. Система координат: МСК-63, Зона 1 | | | | |
| 2. Сведения о характерных точках границ объекта землеустройства | | | | |
| Обозначение характерных точек границ | Координаты, м | | Метод определения координат и средняя квадратическая погрешность положения характерной точки (Мт), м | Описание закрепления точки |
| | X | Y | | |
| 1 | 410209.76 | 1332838.40 | Метод спутниковых геодезических измерений (определений), 0.10 | - |
| 2 | 410209.73 | 1332840.31 | Метод спутниковых геодезических измерений (определений), 0.10 | - |
| 3 | 410209.21 | 1332840.32 | Метод спутниковых геодезических измерений (определений), 0.10 | - |
| 4 | 410209.24 | 1332838.39 | Метод спутниковых геодезических измерений (определений), 0.10 | - |
| 1 | 410209.76 | 1332838.40 | Метод спутниковых геодезических измерений (определений), 0.10 | - |
| 3. Сведения о характерных точках части (частей) границы объекта землеустройства | | | | |
| Часть N 1 | | | | |
| Часть N 2 | | | | |

| | | | | |
|--|----------|-----------------------------------|---|---|
| 1 | 2 | 3 | 4 | 5 |
| Часть N | | | | |
| 4. Сведения о частях границ объекта землеустройства, совпадающих с местоположением внешних границ природных объектов и (или) объектов искусственного происхождения | | | | |
| Обозначение части границ | | Описание прохождения части границ | | |
| от точки | до точки | | | |
| 1 | 2 | 3 | | |

| | | | | | | |
|--|----------------------------|--|---------------------------------------|---|--|----------------------------|
| КАРТА (ПЛАН) Описание местоположения границ публичного сервитута для размещения объекта газораспределительной сети - газопровод «Г/п внутридв. разв. В-1 д.№22» (наименование объекта землеустройства) | | | | | | |
| Лист № 8 | | | | | | |
| Сведения о местоположении измененных (уточненных) границ объекта землеустройства | | | | | | |
| 1. Система координат | | | | | | |
| 2. Сведения о характерных точках границ объекта землеустройства | | | | | | |
| Обозначение характерных точек границ | Существующие координаты, м | | Измененные (уточненные) координаты, м | | Метод определения координат и средняя квадратическая погрешность положения характерной точки (Мт), м | Описание закрепления точки |
| | X | Y | X | Y | | |
| 1 | 2 | 3 | 4 | 5 | 6 | 7 |
| 3. Сведения о характерных точках части (частей) границы объекта землеустройства | | | | | | |
| Часть N 1 | | | | | | |
| Часть N 2 | | | | | | |
| Часть N | | | | | | |
| 4. Сведения о частях границ объекта землеустройства, совпадающих с местоположением внешних границ природных объектов и (или) объектов искусственного происхождения | | | | | | |
| Обозначение части границ | | Существующее описание прохождения части границ | | Измененное (уточненное) описание прохождения части границ | | |
| от точки | до точки | | | | | |
| 1 | 2 | 3 | | 4 | | |



Приложение № 2 к постановлению администрации городского округа Жигулевск от 05.03.2019 № 412

График проведения работ при осуществлении деятельности, для обеспечения которой устанавливается публичный сервитут газопровод «Г/п внутридв. разв. В-1 д. № 22»

| Кадастровый номер/адрес | Вид наземного элемента | Срок/виды работ |
|---|---|--|
| 63:02:0206013:1945/ Самарская область, городской округ Жигулевск, г. Жигулевск, земельный участок находится юго-восточнее кадастрового квартала 63:02:0206013 | выход из земли находится на отстойке многоквартирного жилого дома | 2 раза в месяц техническое обслуживание катодных установок ЭХЗ |

ЭКСПЛИКАЦИЯ земельных участков, в границах которых расположены наземные части объекта газораспределительной системы «Г/п внутридв. разв. В-1 д.№22» с КН 63:02:0206013:1927, расположенного по адресу: Самарская область, городской округ Жигулевск, город Жигулевск

| № п/п | Кадастровый номер участка | Разрешенное использование | Район | Местоположение | Категория земель | Вид права | Реквизиты выписки из ЕГРП | Реквизиты выписки из ЕГРН | Реквизиты документов, удостоверяющих право на земельные участки | Сведения о право-обладателе | Площадь участка (кв.м.) | Площадь участка (кв.м.), подлежащая занятию, (кв.м.) | Вид наземного элемента | Протяженность надземной части газопровода, м | Адреса правообладателей | Примечание |
|-------|---------------------------|--|----------------|--|--------------------------|--|---------------------------------|---------------------------|---|-----------------------------|-------------------------|--|------------------------|--|-------------------------|------------|
| 1. | 63:02:0206013:1945 | для использования под жилую и общественную застройку | микрорайон В-1 | Самарская область, городской округ Жигулевск, г. Жигулевск, земельный участок находится юго-восточнее кадастрового квартала 63:02:0206013. | Земли населенных пунктов | Постоянное (бессрочное) пользование, № 63-02-1/2000-5070.1 от 22.10.2014 Собственность, № 63-63/002-63/002/303/2015-1018/2 от 15.06.2015 | 20.11.2018 №99/2018/2 1790880 4 | - | Общество с ограниченной ответственностью "Электрон" Муниципальное образование городской округ Жигулевск | 207 | 1 | выход | 105.3 | - | - | - |
| Итого | | | | | | | | | | | 1 | | | | | |

Приложение к постановлению администрации городского округа Жигулевск от 11.03.2019 № 18 нпа

ПОСТАНОВЛЕНИЕ администрации г. о. Жигулевск от 11.03.2019 № 18 нпа

Об утверждении Порядка подготовки и согласования проекта решения о заключении контракта, предметом которого является одновременно выполнение работ по проектированию, строительству и вводу в эксплуатацию объектов капитального строительства муниципальной собственности городского округа Жигулевск Самарской области

В соответствии с п.п. 2, 3 Правил заключения контрактов, предметом которых является одновременно выполнение работ по проектированию, строительству и вводу в эксплуатацию объектов капитального строительства, утвержденных постановлением Правительства Российской Федерации от 12.05.2017 № 563, Федеральным законом от 06.10.2003 № 131-ФЗ "Об общих принципах организации местного самоуправления в Российской Федерации", Уставом городского округа Жигулевск Самарской области,

ПОСТАНОВЛЯЮ:

1. Утвердить Порядок подготовки и согласования проекта решения о заключении контракта, предметом которого является одновременно выполнение работ по проектированию, строительству и вводу в эксплуатацию объектов капитального строительства муниципальной собственности городского округа Жигулевск Самарской области согласно приложению к настоящему постановлению.

2. Опубликовать настоящее постановление в газете "Вестник Жигулевска" и разместить на официальном сайте администрации городского округа Жигулевск в сети Интернет.

3. Настоящее постановление вступает в силу со дня официального опубликования.

4. Контроль за исполнением настоящего постановления возложить на и.о.заместителя главы городского округа Жигулевск по муниципальному имуществу и земельным отношениям Балахонова С.С.

Глава городского округа **Д.В. Холин**

Порядок подготовки и согласования проекта решения о заключении контракта, предметом которого является одновременно выполнение работ по проектированию, строительству и вводу в эксплуатацию объектов капитального строительства муниципальной собственности городского округа Жигулевск Самарской области

1.Общее положение

1.1. Настоящий Порядок устанавливает процедуру подготовки и согласования проекта решения о заключении контракта, предметом которого является одновременно выполнение работ по проектированию, строительству и вводу в эксплуатацию объекта капитального строительства муниципальной собственности городского округа Жигулевск Самарской области (далее, соответственно - решение, контракт, объект капитального строительства).

1.2. Инициатором подготовки проекта решения выступает главный распорядитель средств городского бюджета (далее - главный распорядитель), ответственный за реализацию мероприятия муниципальной программы городского округа Жигулевск, в рамках которого планируется осуществлять инвестиции в целях проектирования, строительства и ввода в эксплуатацию объекта капитального строительства (далее - муниципальная программа городского округа Жигулевск).

2. Подготовка проекта решения

2.1. Главный распорядитель подготавливает проект решения в форме постановления администрации городского округа Жигулевск.

Проект решения, предусматривающий заключение контракта, предметом которого является одновременно выполнение работ по проектированию, строительству и вводу в эксплуатацию объекта капитального строительства в рамках муниципальной программы городского округа Жигулевск, главный распорядитель согласовывает с ответственным исполнителем этой программы в случае, если он не является одновременно ее ответственным исполнителем.

2.2. Проект решения может предусматривать заключение нескольких контрактов.

2.3.Обязательными условиями принятия решения являются:

1) наличие заключения по результатам проведенного в порядке, установленном Правительством Российской Федерации, технологического и ценового аудита обоснования инвестиций, осуществляемых в инвестиционный проект по созданию объекта капитального строительства, в отношении которого планируется заключение контракта;

2) соответствие проекта решения документам территориального планирования городского округа Жигулевск в случае, если объект капитального строительства является объектом местного значения, подлежащим отображению в этих документах.

2.4. Проект решения содержит по каждому объекту капитального строительства, в отношении которого планируется заключение контракта, сведения, предусмотренные пунктом 3 Правил заключения контрактов, предметом которых является одновременно выполнение работ по проектированию, строительству и вводу в эксплуатацию объектов капитального строительства, утвержденным постановлением Правительства Российской Федерации от 12 мая 2017 года № 563.

2.5. В случае необходимости корректировки проектной документации в проекте решения могут быть предусмотрены средства городского бюджета соответственно на корректировку этой документации и проведение инженерных изысканий, выполняемых для корректировки такой документации.

2.6. Финансово-экономическим обоснованием проекта решения является обоснование инвестиций, осуществляемых в инвестиционный проект по созданию объекта капитального строительства, на которое получено заключение по результатам проведенного в порядке, установленном Правительством Российской Федерации, технологического и ценового аудита.

2.7. Внесение изменений в решение осуществляется в порядке, аналогичном установленным настоящим Порядком для его принятия.

«Вестник Жигулёвска»

УЧРЕДИТЕЛЬ:
Администрация городского округа Жигулёвск

Главный редактор Е.Ю. ГУРАЕВСКАЯ

№ 5 (11)
Номер подписан 7.03.2019 г. Время подписания в печать 7.03.2019 г. по графику - 18.00, фактически - в 17.00. Дата выхода в свет - 11.03.2019 г.
Тираж 50 экз. Бесплатно.
Адрес редакции, издателя: 445350, Самарская область, г. Жигулёвск, ул. Пушкина, 17.
Отпечатано в ООО «Деликс» 445043, Самарская область, г. Тольятти, ул. Коммунальная, 39.