

АДМИНИСТРАЦИЯ ГОРОДСКОГО ОКРУГА ЖИГУЛЕВСК

ул. Пушкина, 17, город Жигулевск, городской округ Жигулевск, Самарская область, 445350
телефон: (84862) 2-45-43, факс (84862) 7-91-80, электронный адрес: kanz@admzhg.ru

24.01.2019 № 17

Сообщение о возможном установлении публичного сервитута

1. Администрация городского округа Жигулевск Самарской области, рассматривает ходатайство ООО «Газпром газораспределение Самара» № 413 от 21.01.2019 об установлении публичного сервитута в отношении земельного участка, расположенного в городском округе Жигулевск Самарской области.

2. Целью установления публичного сервитута является эксплуатация объекта газораспределения: «Г/п ввод к д. № 10 Г-1» с кадастровым номером 63:02:0302013:2671, принадлежащего ООО «Газпром газораспределение Самара» на праве собственности, о чем сделана запись в Едином государственном реестре недвижимости от 21.07.2014г. № 63-63-02/605/2014-583. В соответствии с п. 3 ст. 3.6 Федерального закона от 25.10.2001 №137-ФЗ (ред. от 03.08.2018) «О введении в действие Земельного кодекса Российской Федерации» юридические лица, право собственности, которых на сооружения, которые в соответствии с Земельным кодексом Российской Федерации могут размещаться на земельном участке и (или) землях на основании публичного сервитута, возникло в порядке, установленном законодательством Российской Федерации, до 1 сентября 2018 года и у которых отсутствуют права на земельный участок, на котором находятся такие сооружения, вправе оформить публичный сервитут в порядке, установленном главой V.7 ЗК РФ.

3. Земельный участок, в отношении которого испрашивается публичный сервитут:
- кадастровый номер 63:02:0302013:1850, расположенный по адресу: Самарская область, городской округ Жигулевск, город Жигулевск, мкр. Г-1, д. 10, земли населённых пунктов, с разрешённым использованием - для многоквартирной застройки, площадь планируемого публичного сервитута 1 кв.м;

4. Заинтересованные лица могут ознакомиться с поступившим ходатайством об установлении публичного сервитута и прилагаемым к нему описанием местоположения границ публичного сервитута в администрации городского округа Жигулевск Самарской области.

Со всеми возникающими вопросами просим обращаться в администрацию городского округа Жигулевск Самарской области (тел.: (84862) 2-46-10, 2-37-05). Местонахождение: 445350, Самарская область, г.о. Жигулёвск, г. Жигулёвск, ул. Комсомольская, 18, кабинет № 3. График работы: с 8-00 до 17-00, перерыв с 12-00 до 13-00; выходные дни суббота, воскресенье.


5. Сообщение о поступившем ходатайстве об установлении публичного сервитута размещено на официальном сайте администраций городского округа Жигулевск Самарской области www.zhigulevsk.org, а также на информационном щите жилого дома на территории которого расположен земельный участок, в отношении которого подано ходатайство об установлении публичного сервитута.

6. Описание местоположения границ публичного сервитута для размещения объекта газораспределительной сети - газопровод «Г/п ввод к д. № 10 Г-1»


Обозначение характерных точек границ	Координаты, м	
	X	Y
1	2	3

1	411027.15	1329324.40
2	411028.11	1329324.10
3	411028.38	1329325.05
4	411027.43	1329325.36
1	411027.15	1329324.40

И.о. заместителя главы городского
округа по муниципальному имуществу
и земельным отношениям



С.С. Балахонов



АДМИНИСТРАЦИЯ ГОРОДСКОГО ОКРУГА ЖИГУЛЕВСК

ул. Пушкина, 17, город Жигулевск, городской округ Жигулевск, Самарская область, 445350
телефон: (84862) 2-45-43, факс (84862) 7-91-80, электронный адрес: kanz@admzhg.ru

24.01.2019 № 18

Сообщение о возможном установлении публичного сервитута

1. Администрация городского округа Жигулевск Самарской области, рассматривает ходатайство ООО «Газпром газораспределение Самара» № 410 от 21.01.2019 об установлении публичного сервитута в отношении земельного участка, расположенного в городском округе Жигулевск Самарской области.

2. Целью установления публичного сервитута является эксплуатация объекта газораспределения: «Г/п ввод ул. Морквашинского, 6» с кадастровым номером 63:02:0206002:968, принадлежащего ООО «Газпром газораспределение Самара» на праве собственности, о чем сделана запись в Едином государственном реестре недвижимости от 10.07.2014г. № 63-63-02/605/2014-278. В соответствии с п. 3 ст. 3.6 Федерального закона от 25.10.2001 №137-ФЗ (ред. от 03.08.2018) «О введении в действие Земельного кодекса Российской Федерации» юридические лица, право собственности, которых на сооружения, которые в соответствии с Земельным кодексом Российской Федерации могут размещаться на земельном участке и (или) землях на основании публичного сервитута, возникло в порядке, установленном законодательством Российской Федерации, до 1 сентября 2018 года и у которых отсутствуют права на земельный участок, на котором находятся такие сооружения, вправе оформить публичный сервитут в порядке, установленном главой V.7 ЗК РФ.

3. Земельный участок, в отношении которого испрашивается публичный сервитут:
- кадастровый номер 63:02:0000000:977, расположенный по адресу: Самарская область, городской округ Жигулевск, город Жигулевск, ул. Репина, д. 6, земли населённых пунктов, с разрешённым использованием - для многоквартирной застройки, площадь планируемого публичного сервитута 2 кв.м;

4. Заинтересованные лица могут ознакомиться с поступившим ходатайством об установлении публичного сервитута и прилагаемым к нему описанием местоположения границ публичного сервитута в администрации городского округа Жигулевск Самарской области.

Со всеми возникающими вопросами просим обращаться в администрацию городского округа Жигулевск Самарской области (тел.: (84862) 2-46-10, 2-37-05). Местонахождение: 445350, Самарская область, г.о. Жигулёвск, г. Жигулёвск, ул. Комсомольская, 18, кабинет № 3. График работы: с 8-00 до 17-00, перерыв с 12-00 до 13-00; выходные дни суббота, воскресенье.

5. Сообщение о поступившем ходатайстве об установлении публичного сервитута размещено на официальном сайте администраций городского округа Жигулевск Самарской области www.zhigulevsk.org, а также на информационном щите жилого дома на территории которого расположен земельный участок, в отношении которого подано ходатайство об установлении публичного сервитута.

6. Описание местоположения границ публичного сервитута для размещения объекта газораспределительной сети - газопровод «Г/п ввод ул. Морквашинского, 6»


Обозначение характерных точек границ	Координаты, м	
	X	Y
1	2	3

1	412351.99	1333740.64
2	412352.99	1333740.66
3	412352.95	1333741.66
4	412351.95	1333741.64
1	412351.99	1333740.64
5	412444.80	1333756.84
6	412445.79	1333756.89
7	412445.72	1333757.89
8	412444.72	1333757.83
5	412444.80	1333756.84

И.о. заместителя главы городского
округа по муниципальному имуществу
и земельным отношениям



С.С. Балахонов



АДМИНИСТРАЦИЯ ГОРОДСКОГО ОКРУГА ЖИГУЛЕВСК

ул. Пушкина, 17, город Жигулевск, городской округ Жигулевск, Самарская область, 445350
телефон: (84862) 2-45-43, факс (84862) 7-91-80, электронный адрес: kanz@admzhg.ru

24.01.2019 № 19

Сообщение о возможном установлении публичного сервитута

1. Администрация городского округа Жигулевск Самарской области, рассматривает ходатайство ООО «Газпром газораспределение Самара» № 452 от 22.01.2019 об установлении публичного сервитута в отношении земельного участка, расположенного в городском округе Жигулевск Самарской области.

2. Целью установления публичного сервитута является эксплуатация объекта газораспределения: «Г/п внутридв. разв. В-1 д.№22» с кадастровым номером 63:02:0206013:1927, принадлежащего ООО «Газпром газораспределение Самара» на праве собственности, о чем сделана запись в Едином государственном реестре недвижимости от 21.07.2014г. № 63-63-02/605/2014-566. В соответствии с п. 3 ст. 3.6 Федерального закона от 25.10.2001 №137-ФЗ (ред. от 03.08.2018) «О введении в действие Земельного кодекса Российской Федерации» юридические лица, право собственности, которых на сооружения, которые в соответствии с Земельным кодексом Российской Федерации могут размещаться на земельном участке и (или) землях на основании публичного сервитута, возникло в порядке, установленном законодательством Российской Федерации, до 1 сентября 2018 года и у которых отсутствуют права на земельный участок, на котором находятся такие сооружения, вправе оформить публичный сервитут в порядке, установленном главой V.7 ЗК РФ.

3. Земельный участок, в отношении которого испрашивается публичный сервитут:
- кадастровый номер 63:02:0206013:1945, расположенный по адресу: Самарская область, городской округ Жигулевск, город Жигулевск земельный участок находится юго-восточнее кадастрового квартала 63:02:0206013, земли населённых пунктов, с разрешённым использованием - для многоквартирной застройки, площадь планируемого публичного сервитута 1 кв.м;

4. Заинтересованные лица могут ознакомиться с поступившим ходатайством об установлении публичного сервитута и прилагаемым к нему описанием местоположения границ публичного сервитута в администрации городского округа Жигулевск Самарской области.

Со всеми возникающими вопросами просим обращаться в администрацию городского округа Жигулевск Самарской области (тел.: (84862) 2-46-10, 2-37-05). Местонахождение: 445350, Самарская область, г.о. Жигулёвск, г. Жигулёвск, ул. Комсомольская, 18, кабинет № 3. График работы: с 8-00 до 17-00, перерыв с 12-00 до 13-00; выходные дни суббота, воскресенье.


5. Сообщение о поступившем ходатайстве об установлении публичного сервитута размещено на официальном сайте администраций городского округа Жигулевск Самарской области www.zhigulevsk.org, а также на информационном щите жилого дома на территории которого расположен земельный участок, в отношении которого подано ходатайство об установлении публичного сервитута.

6. Описание местоположения границ публичного сервитута для размещения объекта газораспределительной сети - газопровод «Г/п внутридв. разв. В-1 д. № 22»

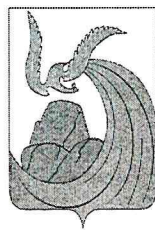
Обозначение характерных точек границ	Координаты, м	
	X	Y
1	2	3

1	410209.76	1332838.40
2	410209.73	1332840.31
3	410209.21	1332840.32
4	410209.24	1332838.39
1	410209.76	1332838.40

И.о. заместителя главы городского
округа по муниципальному имуществу
и земельным отношениям



С.С. Балахонов



АДМИНИСТРАЦИЯ ГОРОДСКОГО ОКРУГА ЖИГУЛЕВСК

ул. Пушкина, 17, город Жигулевск, городской округ Жигулевск, Самарская область, 445350
телефон: (84862) 2-45-43, факс (84862) 7-91-80, электронный адрес: kanz@admzhg.ru

24.01.2019 № 20

Сообщение о возможном установлении публичного сервитута

1. Администрация городского округа Жигулевск Самарской области, рассматривает ходатайство ООО «Газпром газораспределение Самара» № 427 от 22.01.2019 об установлении публичного сервитута в отношении земельного участка, расположенного в городском округе Жигулевск Самарской области.

2. Целью установления публичного сервитута является эксплуатация объекта газораспределения: «Г/п к д.№1 Г-1» с кадастровым номером 63:02:0302013:2665, принадлежащего ООО «Газпром газораспределение Самара» на праве собственности, о чем сделана запись в Едином государственном реестре недвижимости от 21.07.2014г. № 63-63-02/605/2014-581. В соответствии с п. 3 ст. 3.6 Федерального закона от 25.10.2001 №137-ФЗ (ред. от 03.08.2018) «О введении в действие Земельного кодекса Российской Федерации» юридические лица, право собственности, которых на сооружения, которые в соответствии с Земельным кодексом Российской Федерации могут размещаться на земельном участке и (или) землях на основании публичного сервитута, возникло в порядке, установленном законодательством Российской Федерации, до 1 сентября 2018 года и у которых отсутствуют права на земельный участок, на котором находятся такие сооружения, вправе оформить публичный сервитут в порядке, установленном главой V.7 ЗК РФ.

3. Земельный участок, в отношении которого испрашивается публичный сервитут:

- кадастровый номер 63:02:0302013:2740, расположенный по адресу: Самарская область, городской округ Жигулевск, город Жигулевск, мкр.Г-1, д.1, земли населённых пунктов, с разрешённым использованием - для многоквартирной застройки, площадь планируемого публичного сервитута 1 кв.м;

- кадастровый номер 63:02:0302013:2743, расположенный по адресу: Самарская область, городской округ Жигулевск, город Жигулевск, мкр.Г-1, д.3, земли населённых пунктов, с разрешённым использованием - для многоквартирной застройки, площадь планируемого публичного сервитута 1 кв.м;

- земли населённых пунктов многоконтурный земельный участок земли, государственная собственность на которые не разграничена, состоящий из шести обособленных контуров, расположенный по адресу: Самарская область, городской округ Жигулевск, город Жигулевск, в границах кадастрового квартала 63:02:0302013, земли населённых пунктов, с разрешённым использованием - для многоквартирной застройки, площадь планируемого публичного сервитута 6 кв.м;

4. Заинтересованные лица могут ознакомиться с поступившим ходатайством об установлении публичного сервитута и прилагаемым к нему описанием местоположения границ публичного сервитута в администрации городского округа Жигулевск Самарской области.

Со всеми возникающими вопросами просим обращаться в администрацию городского округа Жигулевск Самарской области (тел.: (84862) 2-46-10, 2-37-05). Местонахождение: 445350, Самарская область, г.о. Жигулёвск, г. Жигулёвск, ул. Комсомольская, 18, кабинет № 3. График работы: с 8-00 до 17-00, перерыв с 12-00 до 13-00; выходные дни суббота, воскресенье.

5. Сообщение о поступившем ходатайстве об установлении публичного сервитута размещено на официальном сайте администраций городского округа Жигулевск Самарской области www.zhigulevsk.org, а также на информационном щите жилого дома на территории которого

расположен земельный участок, в отношении которого подано ходатайство об установлении публичного сервитута.

6. Описание местоположения границ публичного сервитута для размещения объекта газораспределительной сети - газопровод «Г/п к д.№1 Г-1»


Обозначение характерных точек границ	Координаты, м	
	X	Y
1	2	3
1	410903.51	1329462.56
2	410904.47	1329462.29
3	410904.72	1329463.25
4	410903.77	1329463.53
1	410903.51	1329462.56
5	410855.71	1329485.26
6	410856.66	1329484.96
7	410856.94	1329485.92
8	410855.99	1329486.22
5	410855.71	1329485.26
9	410853.19	1329484.91
10	410854.14	1329484.62
11	410854.41	1329485.58
12	410853.45	1329485.87
9	410853.19	1329484.91
13	410734.71	1329486.80
14	410735.71	1329486.76
15	410735.73	1329487.76
16	410734.74	1329487.80
13	410734.71	1329486.80
17	410740.47	1329494.06
18	410741.46	1329494.02
19	410741.49	1329495.02
20	410740.49	1329495.06
17	410740.47	1329494.06
21	410741.80	1329491.97
22	410742.80	1329491.93
23	410742.82	1329492.93
24	410741.82	1329492.97
21	410741.80	1329491.97
25	410743.15	1329492.69
26	410744.14	1329492.64
27	410744.17	1329493.64
28	410743.17	1329493.69
25	410743.15	1329492.69
29	410748.55	1329512.26
30	410749.55	1329512.22
31	410749.57	1329513.22

32	410748.58	1329513.26
29	410748.55	1329512.26
33	410754.13	1329518.17
34	410755.12	1329518.13
35	410755.15	1329519.13
36	410754.15	1329519.17
33	410754.13	1329518.17

И.о. заместителя главы городского
округа по муниципальному имуществу
и земельным отношениям



С.С. Балахонов



АДМИНИСТРАЦИЯ ГОРОДСКОГО ОКРУГА ЖИГУЛЕВСК

ул. Пушкина, 17, город Жигулевск, городской округ Жигулевск, Самарская область, 445350
телефон: (84862) 2-45-43, факс (84862) 7-91-80, электронный адрес: kanz@admzhg.ru

24.01.2019 № 21

Сообщение о возможном установлении публичного сервитута

1. Администрация городского округа Жигулевск Самарской области, рассматривает ходатайство ООО «Газпром газораспределение Самара» № 411 от 21.01.2019 об установлении публичного сервитута в отношении земельного участка, расположенного в городском округе Жигулевск Самарской области.

2. Целью установления публичного сервитута является эксплуатация объекта газораспределения: «Г/п НД В-1 д. 15» с кадастровым номером 63:02:0206013:1394, принадлежащего ООО «Газпром газораспределение Самара» на праве собственности, о чем сделана запись в Едином государственном реестре недвижимости от 28.07.2014г. № 63-63-02/605/2014-786. В соответствии с п. 3 ст. 3.6 Федерального закона от 25.10.2001 №137-ФЗ (ред. от 03.08.2018) «О введении в действие Земельного кодекса Российской Федерации» юридические лица, право собственности, которых на сооружения, которые в соответствии с Земельным кодексом Российской Федерации могут размещаться на земельном участке и (или) землях на основании публичного сервитута, возникло в порядке, установленном законодательством Российской Федерации, до 1 сентября 2018 года и у которых отсутствуют права на земельный участок, на котором находятся такие сооружения, вправе оформить публичный сервитут в порядке, установленном главой V.7 ЗК РФ.

3. Земельный участок, в отношении которого испрашивается публичный сервитут:
- кадастровый номер 63:02:0206013:1952, расположенный по адресу: Самарская область, городской округ Жигулевск, город Жигулевск, мкр В-1, д. 15, земли населённых пунктов, с разрешённым использованием - для многоквартирной застройки, площадь планируемого публичного сервитута 1 кв.м;

4. Заинтересованные лица могут ознакомиться с поступившим ходатайством об установлении публичного сервитута и прилагаемым к нему описанием местоположения границ публичного сервитута в администрации городского округа Жигулевск Самарской области.

Со всеми возникающими вопросами просим обращаться в администрацию городского округа Жигулевск Самарской области (тел.: (84862) 2-46-10, 2-37-05). Местонахождение: 445350, Самарская область, г.о. Жигулёвск, г. Жигулёвск, ул. Комсомольская, 18, кабинет № 3. График работы: с 8-00 до 17-00, перерыв с 12-00 до 13-00; выходные дни суббота, воскресенье.


5. Сообщение о поступившем ходатайстве об установлении публичного сервитута размещено на официальном сайте администраций городского округа Жигулевск Самарской области www.zhigulevsk.org, а также на информационном щите жилого дома на территории которого расположен земельный участок, в отношении которого подано ходатайство об установлении публичного сервитута.

6. Описание местоположения границ публичного сервитута для размещения объекта газораспределительной сети - газопровод «Г/п НД В-1 д.15»


Обозначение характерных точек границ	Координаты, м	
	X	Y
1	2	3
1	410360.94	1332599.10

2	410360.93	1332600.10
3	410359.93	1332600.09
4	410359.94	1332599.09
1	410360.94	1332599.10

И.о. заместителя главы городского
округа по муниципальному имуществу
и земельным отношениям



С.С. Балахонов



АДМИНИСТРАЦИЯ ГОРОДСКОГО ОКРУГА ЖИГУЛЕВСК

ул. Пушкина, 17, город Жигулевск, городской округ Жигулевск, Самарская область, 445350
телефон: (84862) 2-45-43, факс (84862) 7-91-80, электронный адрес: kanz@admzhg.ru

24.01.2019 № 22

Сообщение о возможном установлении публичного сервитута

1. Администрация городского округа Жигулевск Самарской области, рассматривает ходатайство ООО «Газпром газораспределение Самара» № 415 от 21.01.2019 об установлении публичного сервитута в отношении земельного участка, расположенного в городском округе Жигулевск Самарской области.

2. Целью установления публичного сервитута является эксплуатация объекта газораспределения: «Г/п к д.№7 В-1» с кадастровым номером 63:02:0206012:1836, принадлежащего ООО «Газпром газораспределение Самара» на праве собственности, о чем сделана запись в Едином государственном реестре недвижимости от 21.07.2014г. № 63-63-02/605/2014-584. В соответствии с п. 3 ст. 3.6 Федерального закона от 25.10.2001 №137-ФЗ (ред. от 03.08.2018) «О введении в действие Земельного кодекса Российской Федерации» юридические лица, право собственности, которых на сооружения, которые в соответствии с Земельным кодексом Российской Федерации могут размещаться на земельном участке и (или) землях на основании публичного сервитута, возникло в порядке, установленном законодательством Российской Федерации, до 1 сентября 2018 года и у которых отсутствуют права на земельный участок, на котором находятся такие сооружения, вправе оформить публичный сервитут в порядке, установленном главой V.7 ЗК РФ.

3. Земельный участок, в отношении которого испрашивается публичный сервитут:
- кадастровый номер 63:02:0206012:1869, расположенный по адресу: Самарская область, городской округ Жигулевск, город Жигулевск, мкр В-1, д. 7, земли населённых пунктов, с разрешённым использованием - для многоквартирной застройки, площадь планируемого публичного сервитута 1 кв.м;

- земли населённых пунктов земельный участок земли, государственная собственность на которые не разграничена, состоящий из одного обособленного контура, расположенный по адресу: Самарская область, городской округ Жигулевск, город Жигулевск в границах кадастрового квартала 63:02:0206012, земли населённых пунктов, с разрешённым использованием - для многоквартирной застройки, площадь планируемого публичного сервитута 1 кв.м;

4. Заинтересованные лица могут ознакомиться с поступившим ходатайством об установлении публичного сервитута и прилагаемым к нему описанием местоположения границ публичного сервитута в администрации городского округа Жигулевск Самарской области.

Со всеми возникающими вопросами просим обращаться в администрацию городского округа Жигулевск Самарской области (тел.: (84862) 2-46-10, 2-37-05). Местонахождение: 445350, Самарская область, г.о. Жигулёвск, г. Жигулёвск, ул. Комсомольская, 18, кабинет № 3. График работы: с 8-00 до 17-00, перерыв с 12-00 до 13-00; выходные дни суббота, воскресенье.

5. Сообщение о поступившем ходатайстве об установлении публичного сервитута размещено на официальном сайте администраций городского округа Жигулевск Самарской области www.zhigulevsk.org, а также на информационном щите жилого дома на территории которого расположен земельный участок, в отношении которого подано ходатайство об установлении публичного сервитута.


6. Описание местоположения границ публичного сервитута для размещения объекта газораспределительной сети - газопровод «Г/п к д.№7 В-1»

Обозначение характерных точек границ	Координаты, м	
	X	Y
1	2	3
1	410635.50	1332921.71
2	410636.38	1332922.18
3	410635.89	1332923.05
4	410635.01	1332922.58
1	410635.50	1332921.71
5	410627.84	1332921.59
6	410628.73	1332922.04
7	410628.28	1332922.91
8	410627.38	1332922.47
5	410627.84	1332921.59

И.о. заместителя главы городского
округа по муниципальному имуществу
и земельным отношениям



С.С. Балахонов



АДМИНИСТРАЦИЯ ГОРОДСКОГО ОКРУГА ЖИГУЛЕВСК

ул. Пушкина, 17, город Жигулевск, городской округ Жигулевск, Самарская область, 445350
телефон: (84862) 2-45-43, факс (84862) 7-91-80, электронный адрес: kanz@admzhg.ru

24.01.2019 № 23

Сообщение

о возможном установлении публичного сервитута

1. Администрация городского округа Жигулевск Самарской области, рассматривает ходатайство ООО «Газпром газораспределение Самара» № 451 от 22.01.2019 об установлении публичного сервитута в отношении земельного участка, расположенного в городском округе Жигулевск Самарской области.

2. Целью установления публичного сервитута является эксплуатация объекта газораспределения: «Г/п НД ввод оголя-кот. № 3 кв. 67» с кадастровым номером 63:02:0000000:2390, принадлежащего ООО «Газпром газораспределение Самара» на праве собственности, о чем сделана запись в Едином государственном реестре недвижимости от 21.07.2014г. № 63-63-02/605/2014-577. В соответствии с п. 3 ст. 3.6 Федерального закона от 25.10.2001 №137-ФЗ (ред. от 03.08.2018) «О введении в действие Земельного кодекса Российской Федерации» юридические лица, право собственности, которых на сооружения, которые в соответствии с Земельным кодексом Российской Федерации могут размещаться на земельном участке и (или) землях на основании публичного сервитута, возникло в порядке, установленном законодательством Российской Федерации, до 1 сентября 2018 года и у которых отсутствуют права на земельный участок, на котором находятся такие сооружения, вправе оформить публичный сервитут в порядке, установленном главой V.7 ЗК РФ.

3. Земельный участок, в отношении которого испрашивается публичный сервитут:

- кадастровый номер 63:02:0303024:504, расположенный по адресу: Самарская область, городской округ Жигулевск, город Жигулевск, ул. Гоголя, дом № 16, кв. 2, земли населённых пунктов, с разрешённым использованием - для индивидуальной жилой застройки, площадь планируемого публичного сервитута 2 кв.м;

- кадастровый номер 63:02:0303019:918, расположенный по адресу: Самарская область, городской округ Жигулевск, город Жигулевск, ул. Гоголя, дом № 14, кв. 2, земли населённых пунктов, с разрешённым использованием - для индивидуальной жилой застройки, площадь планируемого публичного сервитута 2 кв.м;

- из земель населённых пунктов земельный участок земли, государственная собственность на которые не разграничена, состоящий из одного обособленного контура, расположенного по адресу: Самарская область, городской округ Жигулевск, г. Жигулевск, земли населённых пунктов, площадь планируемого публичного сервитута 1 кв.м;

4. Заинтересованные лица могут ознакомиться с поступившим ходатайством об установлении публичного сервитута и прилагаемым к нему описанием местоположения границ публичного сервитута в администрации городского округа Жигулевск Самарской области.

Со всеми возникающими вопросами просим обращаться в администрацию городского округа Жигулевск Самарской области (тел.: (84862) 2-46-10, 2-37-05). Местонахождение: 445350, Самарская область, г.о. Жигулёвск, г. Жигулёвск, ул. Комсомольская, 18, кабинет № 3. График работы: с 8-00 до 17-00, перерыв с 12-00 до 13-00; выходные дни суббота, воскресенье.

5. Сообщение о поступившем ходатайстве об установлении публичного сервитута размещено на официальном сайте администраций городского округа Жигулевск Самарской области www.zhigulevsk.org, а также на информационном щите на территории которого расположен


земельный участок, в отношении которого подано ходатайство об установлении публичного сервитута, в средствах массовой информации городской газете «Жигулевский рабочий».

6. Описание местоположения границ публичного сервитута для размещения объекта газораспределительной сети - газопровод «Г/п НД ввод оголя-кот. № 3 кв. 67»

Обозначение характерных точек границ	Координаты, м	
	X	Y
1	2	3
1	409467.67	1331257.56
2	409467.65	1331258.56
3	409466.65	1331258.54
4	409466.66	1331257.54
1	409467.67	1331257.56
5	409467.37	1331269.54
6	409467.35	1331270.54
7	409466.35	1331270.52
8	409466.36	1331269.52
5	409467.37	1331269.54
9	409467.26	1331276.39
10	409467.23	1331277.40
11	409466.23	1331277.36
12	409466.26	1331276.36
9	409467.26	1331276.39
13	409470.78	1331282.38
14	409470.75	1331283.38
15	409469.76	1331283.36
16	409469.78	1331282.36
13	409470.78	1331282.38
17	409487.40	1331283.10
18	409487.38	1331284.10
19	409486.38	1331284.08
20	409486.39	1331283.08
17	409487.40	1331283.10

И.о. заместителя главы городского
округа по муниципальному имуществу
и земельным отношениям

С.С. Балахонов



АДМИНИСТРАЦИЯ ГОРОДСКОГО ОКРУГА ЖИГУЛЕВСК

ул. Пушкина, 17, город Жигулевск, городской округ Жигулевск, Самарская область, 445350
телефон: (84862) 2-45-43, факс (84862) 7-91-80, электронный адрес: kanz@admzhg.ru

24.01.2019 № 24

Сообщение о возможном установлении публичного сервитута

1. Администрация городского округа Жигулевск Самарской области, рассматривает ходатайство ООО «Газпром газораспределение Самара» № 414 от 10.01.2019 об установлении публичного сервитута в отношении земельного участка, расположенного в городском округе Жигулевск Самарской области.

2. Целью установления публичного сервитута является эксплуатация объекта газораспределения: «Г/п НД ввод ул. Морквашинская, 5» с кадастровым номером 63:02:0206002:973, принадлежащего ООО «Газпром газораспределение Самара» на праве собственности, о чем сделана запись в Едином государственном реестре недвижимости от 14.07.2014г. № 63-63-02/605/2014-341. В соответствии с п. 3 ст. 3.6 Федерального закона от 25.10.2001 №137-ФЗ (ред. от 03.08.2018) «О введении в действие Земельного кодекса Российской Федерации» юридические лица, право собственности, которых на сооружения, которые в соответствии с Земельным кодексом Российской Федерации могут размещаться на земельном участке и (или) землях на основании публичного сервитута, возникло в порядке, установленном законодательством Российской Федерации, до 1 сентября 2018 года и у которых отсутствуют права на земельный участок, на котором находятся такие сооружения, вправе оформить публичный сервитут в порядке, установленном главой V.7 ЗК РФ.

3. Земельный участок, в отношении которого испрашивается публичный сервитут:
- кадастровый номер 63:02:0206002:1033, расположенный по адресу: Самарская область, городской округ Жигулевск, город Жигулевск, ул. Морквашинская, д. 5, земли населённых пунктов, с разрешённым использованием - для многоквартирной застройки, площадь планируемого публичного сервитута 1 кв. м;

4. Заинтересованные лица могут ознакомиться с поступившим ходатайством об установлении публичного сервитута и прилагаемым к нему описанием местоположения границ публичного сервитута в администрации городского округа Жигулевск Самарской области.

Со всеми возникающими вопросами просим обращаться в администрацию городского округа Жигулевск Самарской области (тел.: (84862) 2-46-10, 2-37-05). Местонахождение: 445350, Самарская область, г.о. Жигулёвск, г. Жигулёвск, ул. Комсомольская, 18, кабинет № 3. График работы: с 8-00 до 17-00, перерыв с 12-00 до 13-00; выходные дни суббота, воскресенье.


5. Сообщение о поступившем ходатайстве об установлении публичного сервитута размещено на официальном сайте администраций городского округа Жигулевск Самарской области www.zhigulevsk.org, а также на информационном щите жилого дома на территории которого расположен земельный участок, в отношении которого подано ходатайство об установлении публичного сервитута.

6. Описание местоположения границ публичного сервитута для размещения объекта газораспределительной сети - газопровод «Г/п НД ввод ул. Морквашинская, 5»

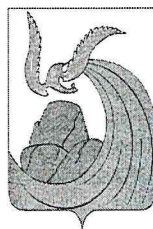
Обозначение характерных точек границ	Координаты, м	
	X	Y
1	2	3
1	412300.89	1333515.10

2	412301.84	1333515.42
3	412301.50	1333516.36
4	412300.55	1333516.05
1	412300.89	1333515.10

И.о. заместителя главы городского
округа по муниципальному имуществу
и земельным отношениям



С.С. Балахонов



АДМИНИСТРАЦИЯ ГОРОДСКОГО ОКРУГА ЖИГУЛЕВСК

ул. Пушкина, 17, город Жигулевск, городской округ Жигулевск, Самарская область, 445350
телефон: (84862) 2-45-43, факс (84862) 7-91-80, электронный адрес: kanz@admzhg.ru

24.01.2019 № 25

Сообщение о возможном установлении публичного сервитута

1. Администрация городского округа Жигулевск Самарской области, рассматривает ходатайство ООО «Газпром газораспределение Самара» № 428 от 22.01.2019 об установлении публичного сервитута в отношении земельного участка, расположенного в городском округе Жигулевск Самарской области.

2. Целью установления публичного сервитута является эксплуатация объекта газораспределения: «Г/п НД ввод ул. Репина д.8» с кадастровым номером 63:02:0206002:853, принадлежащего ООО «Газпром газораспределение Самара» на праве собственности, о чем сделана запись в Едином государственном реестре недвижимости от 17.07.2014г. № 63-63-02/605/2014-465. В соответствии с п. 3 ст. 3.6 Федерального закона от 25.10.2001 №137-ФЗ (ред. от 03.08.2018) «О введении в действие Земельного кодекса Российской Федерации» юридические лица, право собственности, которых на сооружения, которые в соответствии с Земельным кодексом Российской Федерации могут размещаться на земельном участке и (или) землях на основании публичного сервитута, возникло в порядке, установленном законодательством Российской Федерации, до 1 сентября 2018 года и у которых отсутствуют права на земельный участок, на котором находятся такие сооружения, вправе оформить публичный сервитут в порядке, установленном главой V.7 ЗК РФ.

3. Земельный участок, в отношении которого испрашивается публичный сервитут:
- кадастровый номер 63:02:0206002:1013, расположенный по адресу: Самарская область, городской округ Жигулевск, город Жигулевск, ул. Репина, д. 8, земли населённых пунктов, с разрешённым использованием - для многоквартирной застройки, площадь планируемого публичного сервитута 1 кв.м;

4. Заинтересованные лица могут ознакомиться с поступившим ходатайством об установлении публичного сервитута и прилагаемым к нему описанием местоположения границ публичного сервитута в администрации городского округа Жигулевск Самарской области.

Со всеми возникающими вопросами просим обращаться в администрацию городского округа Жигулевск Самарской области (тел.: (84862) 2-46-10, 2-37-05). Местонахождение: 445350, Самарская область, г.о. Жигулёвск, г. Жигулёвск, ул. Комсомольская, 18, кабинет № 3. График работы: с 8-00 до 17-00, перерыв с 12-00 до 13-00; выходные дни суббота, воскресенье.


5. Сообщение о поступившем ходатайстве об установлении публичного сервитута размещено на официальном сайте администраций городского округа Жигулевск Самарской области www.zhigulevsk.org, а также на информационном щите жилого дома на территории которого расположен земельный участок, в отношении которого подано ходатайство об установлении публичного сервитута.

6. Описание местоположения границ публичного сервитута для размещения объекта газораспределительной сети - газопровод «Г/п НД ввод ул. Репина д.8»


Обозначение характерных точек границ	Координаты, м	
	X	Y
1	2	3

1	412336.57	1333738.19
2	412337.56	1333738.31
3	412337.42	1333739.30
4	412336.43	1333739.18
1	412336.57	1333738.19

И.о. заместителя главы городского
округа по муниципальному имуществу
и земельным отношениям



С.С. Балахонов



АДМИНИСТРАЦИЯ ГОРОДСКОГО ОКРУГА ЖИГУЛЕВСК

ул. Пушкина, 17, город Жигулевск, городской округ Жигулевск, Самарская область, 445350
телефон: (84862) 2-45-43, факс (84862) 7-91-80, электронный адрес: kanz@admzhg.ru

24.01.2019 № 26

Сообщение о возможном установлении публичного сервитута

1. Администрация городского округа Жигулевск Самарской области, рассматривает ходатайство ООО «Газпром газораспределение Самара» № 429 от 22.01.2019 об установлении публичного сервитута в отношении земельного участка, расположенного в городском округе Жигулевск Самарской области.

2. Целью установления публичного сервитута является эксплуатация объекта газораспределения: «Г/п НД Г-1 д.25» с кадастровым номером 63:02:0302005:521, принадлежащего ООО «Газпром газораспределение Самара» на праве собственности, о чем сделана запись в Едином государственном реестре недвижимости от 03.07.2014г. № 63-63-02/605/2014-052. В соответствии с п. 3 ст. 3.6 Федерального закона от 25.10.2001 №137-ФЗ (ред. от 03.08.2018) «О введении в действие Земельного кодекса Российской Федерации» юридические лица, право собственности, которых на сооружения, которые в соответствии с Земельным кодексом Российской Федерации могут размещаться на земельном участке и (или) землях на основании публичного сервитута, возникло в порядке, установленном законодательством Российской Федерации, до 1 сентября 2018 года и у которых отсутствуют права на земельный участок, на котором находятся такие сооружения, вправе оформить публичный сервитут в порядке, установленном главой V.7 ЗК РФ.

3. Земельный участок, в отношении которого испрашивается публичный сервитут:

- кадастровый номер 63:02:0302005:540, расположенный по адресу: Самарская область, городской округ Жигулевск, город Жигулевск, ул. Оборонная, д. 6, земли населённых пунктов, с разрешённым использованием - для многоквартирной застройки, площадь планируемого публичного сервитута 1 кв.м;

- кадастровый номер 63:02:0302005:537, расположенный по адресу: Самарская область, городской округ Жигулевск, город Жигулевск, мкр. Г-1, д. 25, земли населённых пунктов, с разрешённым использованием - для иных видов использования, характерных для населённых пунктов, площадь планируемого публичного сервитута 1 кв.м;

4. Заинтересованные лица могут ознакомиться с поступившим ходатайством об установлении публичного сервитута и прилагаемым к нему описанием местоположения границ публичного сервитута в администрации городского округа Жигулевск Самарской области.

Со всеми возникающими вопросами просим обращаться в администрацию городского округа Жигулевск Самарской области (тел.: (84862) 2-46-10, 2-37-05). Местонахождение: 445350, Самарская область, г.о. Жигулёвск, г. Жигулёвск, ул. Комсомольская, 18, кабинет № 3. График работы: с 8-00 до 17-00, перерыв с 12-00 до 13-00; выходные дни суббота, воскресенье.


5. Сообщение о поступившем ходатайстве об установлении публичного сервитута размещено на официальном сайте администраций городского округа Жигулевск Самарской области www.zhigulevsk.org, а также на информационном щите жилого дома на территории которого расположен земельный участок, в отношении которого подано ходатайство об установлении публичного сервитута.

6. Описание местоположения границ публичного сервитута для размещения объекта газораспределительной сети - газопровод «Г/п НД Г-1 д.25»


Обозначение характерных	Координаты, м
-------------------------	---------------

точек границ	X	Y
1	2	3
1	411123.16	1329210.36
2	411123.42	1329211.33
3	411122.46	1329211.61
4	411122.20	1329210.64
1	411123.16	1329210.36
5	411073.33	1329248.04
6	411073.62	1329249.00
7	411072.67	1329249.30
8	411072.38	1329248.35
5	411073.33	1329248.04

И.о. заместителя главы городского
округа по муниципальному имуществу
и земельным отношениям



С.С. Балахонов



АДМИНИСТРАЦИЯ ГОРОДСКОГО ОКРУГА ЖИГУЛЕВСК

ул. Пушкина, 17, город Жигулевск, городской округ Жигулевск, Самарская область, 445350
телефон: (84862) 2-45-43, факс (84862) 7-91-80, электронный адрес: kanz@admzhg.ru

24.01.2019 № 24

Сообщение о возможном установлении публичного сервитута

1. Администрация городского округа Жигулевск Самарской области, рассматривает ходатайство ООО «Газпром газораспределение Самара» № 412 от 21.01.2019 об установлении публичного сервитута в отношении земельного участка, расположенного в городском округе Жигулевск Самарской области.

2. Целью установления публичного сервитута является эксплуатация объекта газораспределения: «Г/п НД: разв. и ввод д. 30 Г-1» с кадастровым номером 63:02:0302005:519, принадлежащего ООО «Газпром газораспределение Самара» на праве собственности, о чем сделана запись в Едином государственном реестре недвижимости от 28.07.2014г. № 63-63-02/605/2014-781. В соответствии с п. 3 ст. 3.6 Федерального закона от 25.10.2001 №137-ФЗ (ред. от 03.08.2018) «О введении в действие Земельного кодекса Российской Федерации» юридические лица, право собственности, которых на сооружения, которые в соответствии с Земельным кодексом Российской Федерации могут размещаться на земельном участке и (или) землях на основании публичного сервитута, возникло в порядке, установленном законодательством Российской Федерации, до 1 сентября 2018 года и у которых отсутствуют права на земельный участок, на котором находятся такие сооружения, вправе оформить публичный сервитут в порядке, установленном главой V.7 ЗК РФ.

3. Земельный участок, в отношении которого испрашивается публичный сервитут:
- кадастровый номер 63:02:0302005:539, расположенный по адресу: Самарская область, городской округ Жигулевск, город Жигулевск, мкр. Г-1, д. 30, земли населённых пунктов, с разрешённым использованием - для многоквартирной застройки, площадь планируемого публичного сервитута 1 кв.м;

4. Заинтересованные лица могут ознакомиться с поступившим ходатайством об установлении публичного сервитута и прилагаемым к нему описанием местоположения границ публичного сервитута в администрации городского округа Жигулевск Самарской области.

Со всеми возникающими вопросами просим обращаться в администрацию городского округа Жигулевск Самарской области (тел.: (84862) 2-46-10, 2-37-05). Местонахождение: 445350, Самарская область, г.о. Жигулёвск, г. Жигулёвск, ул. Комсомольская, 18, кабинет № 3. График работы: с 8-00 до 17-00, перерыв с 12-00 до 13-00; выходные дни суббота, воскресенье.


5. Сообщение о поступившем ходатайстве об установлении публичного сервитута размещено на официальном сайте администраций городского округа Жигулевск Самарской области www.zhigulevsk.org, а также на информационном щите жилого дома на территории которого расположен земельный участок, в отношении которого подано ходатайство об установлении публичного сервитута.

6. Описание местоположения границ публичного сервитута для размещения объекта газораспределительной сети - газопровод «Г/п НД: разв. и ввод д.30 Г-1»


Обозначение характерных точек границ	Координаты, м	
	X	Y
1	2	3
1	411254.81	1329171.91

2	411255.12	1329172.86
3	411254.18	1329173.14
4	411253.86	1329172.20
1	411254.81	1329171.91

И.о. заместителя главы городского
округа по муниципальному имуществу
и земельным отношениям



С.С. Балахонов



АДМИНИСТРАЦИЯ ГОРОДСКОГО ОКРУГА ЖИГУЛЕВСК

ул. Пушкина, 17, город Жигулевск, городской округ Жигулевск, Самарская область, 445350
телефон: (84862) 2-45-43, факс (84862) 7-91-80, электронный адрес: kanz@admzhg.ru

24.01.2019 № 28

Сообщение о возможном установлении публичного сервитута

1. Администрация городского округа Жигулевск Самарской области, рассматривает ходатайство ООО «Газпром газораспределение Самара» № 430 от 22.01.2019 об установлении публичного сервитута в отношении земельного участка, расположенного в городском округе Жигулевск Самарской области.

2. Целью установления публичного сервитута является эксплуатация объекта газораспределения: «Здание ГРП № 28» с кадастровым номером 63:02:0102003:1183, принадлежащего ООО «Газпром газораспределение Самара» на праве собственности, о чем сделана запись в Едином государственном реестре недвижимости от 16.07.2014г. № 63-63-02/605/2014-271. В соответствии с п. 3 ст. 3.6 Федерального закона от 25.10.2001 №137-ФЗ (ред. от 03.08.2018) «О введении в действие Земельного кодекса Российской Федерации» юридические лица, право собственности, которых на сооружения, которые в соответствии с Земельным кодексом Российской Федерации могут размещаться на земельном участке и (или) землях на основании публичного сервитута, возникло в порядке, установленном законодательством Российской Федерации, до 1 сентября 2018 года и у которых отсутствуют права на земельный участок, на котором находятся такие сооружения, вправе оформить публичный сервитут в порядке, установленном главой V.7 ЗК РФ.

3. Земельный участок, в отношении которого испрашивается публичный сервитут:
- кадастровый номер 63:02:0102003:498, расположенный по адресу: Самарская область, городской округ Жигулевск, город Жигулевск, пр. 1-й Промышленный, 4, земли населённых пунктов, с разрешённым использованием - под промышленные площадки предприятия, площадь планируемого публичного сервитута 589 кв.м;

4. Заинтересованные лица могут ознакомиться с поступившим ходатайством об установлении публичного сервитута и прилагаемым к нему описанием местоположения границ публичного сервитута в администрации городского округа Жигулевск Самарской области.

Со всеми возникающими вопросами просим обращаться в администрацию городского округа Жигулевск Самарской области (тел.: (84862) 2-46-10, 2-37-05). Местонахождение: 445350, Самарская область, г.о. Жигулёвск, г. Жигулёвск, ул. Комсомольская, 18, кабинет № 3. График работы: с 8-00 до 17-00, перерыв с 12-00 до 13-00; выходные дни суббота, воскресенье.


5. Сообщение о поступившем ходатайстве об установлении публичного сервитута размещено на официальном сайте администраций городского округа Жигулевск Самарской области www.zhigulevsk.org, а также на информационном щите на территории которого расположен земельный участок, в отношении которого подано ходатайство об установлении публичного сервитута, в средствах массовой информации городской газете «Жигулевский рабочий».

6. Описание местоположения границ публичного сервитута для размещения объекта газораспределительной сети - газопровод «Здание ГРП № 28»


Обозначение характерных точек границ	Координаты, м	
	X	Y
1	2	3
1	411341.15	1324778.26
2	411336.76	1324801.79

3	411308.68	1324801.56
4	411310.28	1324791.29
5	411328.11	1324776.66
1	411341.15	1324778.26

И.о. заместителя главы городского
округа по муниципальному имуществу
и земельным отношениям



С.С. Балахонов



АДМИНИСТРАЦИЯ ГОРОДСКОГО ОКРУГА ЖИГУЛЕВСК

ул. Пушкина, 17, город Жигулевск, городской округ Жигулевск, Самарская область, 445350
телефон: (84862) 2-45-43, факс (84862) 7-91-80, электронный адрес: kanz@admzhg.ru

24.01.2019 № 29

Сообщение о возможном установлении публичного сервитута

1. Администрация городского округа Жигулевск Самарской области, рассматривает ходатайство ООО «Газпром газораспределение Самара» № 453 от 22.01.2019 об установлении публичного сервитута в отношении земельного участка, расположенного в городском округе Жигулевск Самарской области.

2. Целью установления публичного сервитута является эксплуатация объекта газораспределения: «Г/п СД Радиоз-д от ГРС до коте» с кадастровым номером 63:02:0000000:972, принадлежащего ООО «Газпром газораспределение Самара» на праве собственности, о чем сделана запись в Едином государственном реестре недвижимости от 07.07.2014г. № 63-63-02/605/2014-154. В соответствии с п. 3 ст. 3.6 Федерального закона от 25.10.2001 №137-ФЗ (ред. от 03.08.2018) «О введении в действие Земельного кодекса Российской Федерации» юридические лица, право собственности, которых на сооружения, которые в соответствии с Земельным кодексом Российской Федерации могут размещаться на земельном участке и (или) землях на основании публичного сервитута, возникло в порядке, установленном законодательством Российской Федерации, до 1 сентября 2018 года и у которых отсутствуют права на земельный участок, на котором находятся такие сооружения, вправе оформить публичный сервитут в порядке, установленном главой V.7 ЗК РФ.

3. Земельный участок, в отношении которого испрашивается публичный сервитут:
- кадастровый номер 63:02:0207003:726, расположенный по адресу: Самарская область, городской округ Жигулевск, город Жигулевск, ул. Радиозаводская, д. 1, земли населённых пунктов, с разрешённым использованием - для размещения промышленных объектов, площадь планируемого публичного сервитута 1 кв.м;

- кадастровый номер 63:02:0207003:7, расположенный по адресу: Самарская область, городской округ Жигулевск, город Жигулевск, ул. Радиозаводская, д. 1, земли населённых пунктов, с разрешённым использованием - для размещения промышленных объектов;

4. Заинтересованные лица могут ознакомиться с поступившим ходатайством об установлении публичного сервитута и прилагаемым к нему описанием местоположения границ публичного сервитута в администрации городского округа Жигулевск Самарской области.

Со всеми возникающими вопросами просим обращаться в администрацию городского округа Жигулевск Самарской области (тел.: (84862) 2-46-10, 2-37-05). Местонахождение: 445350, Самарская область, г.о. Жигулёвск, г. Жигулёвск, ул. Комсомольская, 18, кабинет № 3. График работы: с 8-00 до 17-00, перерыв с 12-00 до 13-00; выходные дни суббота, воскресенье.

5. Сообщение о поступившем ходатайстве об установлении публичного сервитута размещено на официальном сайте администраций городского округа Жигулевск Самарской области www.zhigulevsk.org, а также на информационном щите на территории которого расположен земельный участок, в отношении которого подано ходатайство об установлении публичного сервитута, в средствах массовой информации городской газете «Жигулевский рабочий».

6. Описание местоположения границ публичного сервитута для размещения объекта газораспределительной сети - газопровод «Г/п СД Радиоз-д от ГРС до коте»

Обозначение характерных точек границ	Координаты, м	
	X	Y
1	2	3
1	409604.83	1333469.70
2	409607.73	1333475.48
3	409604.69	1333477.01
4	409601.79	1333471.23
1	409604.83	1333469.70
5	409733.42	1333719.56
6	409734.60	1333722.64
7	409731.88	1333723.69
8	409730.70	1333720.60
5	409733.42	1333719.56
9	410017.57	1334283.83
10	410017.65	1334284.83
11	410016.66	1334284.91
12	410016.58	1334283.91
9	410017.57	1334283.83
13	409951.16	1334495.53
14	409951.19	1334496.53
15	409950.19	1334496.57
16	409950.17	1334495.57
13	409951.16	1334495.53

И.о. заместителя главы городского
округа по муниципальному имуществу
и земельным отношениям



С.С. Балахонов